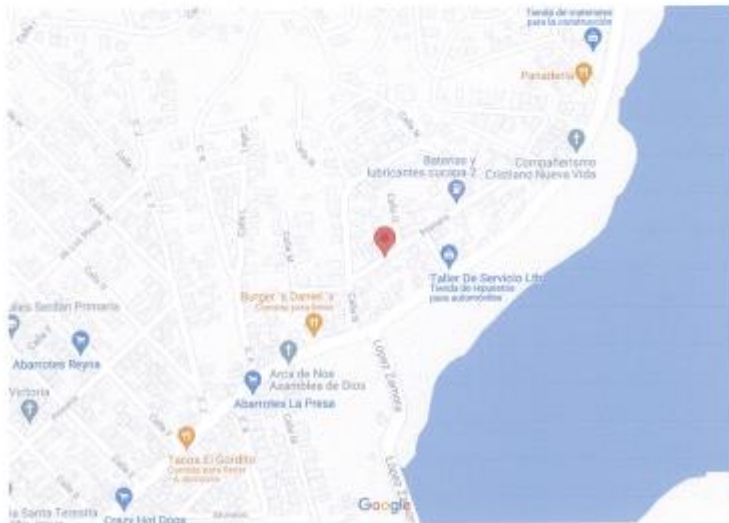


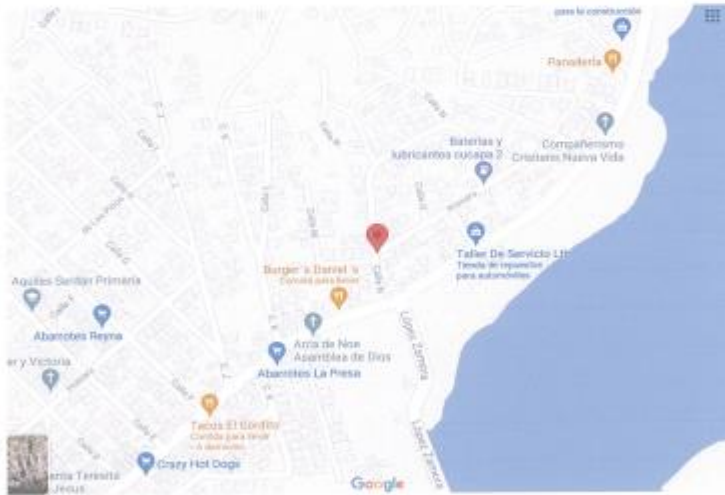
Anexo 1. Imágenes aportadas por el quejoso.

Primeros 4 escritos.

Escrito 1

1) La Calle Primera 1012-1850, de la Colonia Popular Valle Verde 2, con código postal 22819.



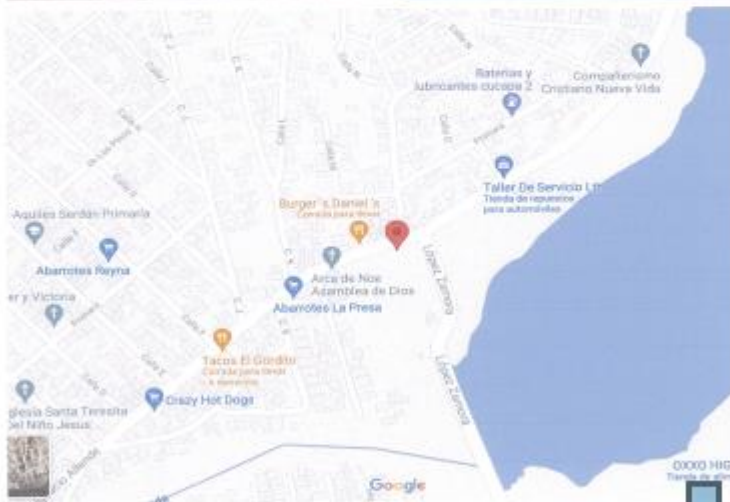


Geolocalización 31°53'35.0"N 116°36'12.2"W

LINK.

<https://www.google.com/maps/place/31%C2%B053'35.0%22N+116%C2%B036'12.2%22W/@31.8930435,-116.6055823,17z/data=!3m1!4m1!4m5!3m4!1s0x0:0x018m2f3d31.893043514d-116.6033936?hl=es>

3).- Boulevard Ignacio Allende 1100, de la Colonia Popular Valle Verde 2, código postal 22819.



Geolocalización 31°53'32.3"N 116°36'12.3"W

LINK.

<https://www.google.com/maps/place/31%C2%B053'32.3%22N+116%C2%B036'12.3%22W/@31.8923168,-116.6056128,17z/data=!3m1!4b1!4m5!3m4!1s0x0:0x0!8m2!3d31.8923168!4d-116.6034241?hl=es>



Geolocalización 31°52'55.5"N 116°37'18.0"W

<https://www.google.com/maps/place/31%C2%B052'55.5%22N+116%C2%B037'18.0%22W/@31.882082,-116.6238547,17z/data=!3m1!1e4m5!3m4!1s0x0:0x018m213d31.88208214d-116.6216667hl=es>

5).- Rampa Cuauhtémoc, 60-18, de la Colonia Estado de México, código postal 22820.



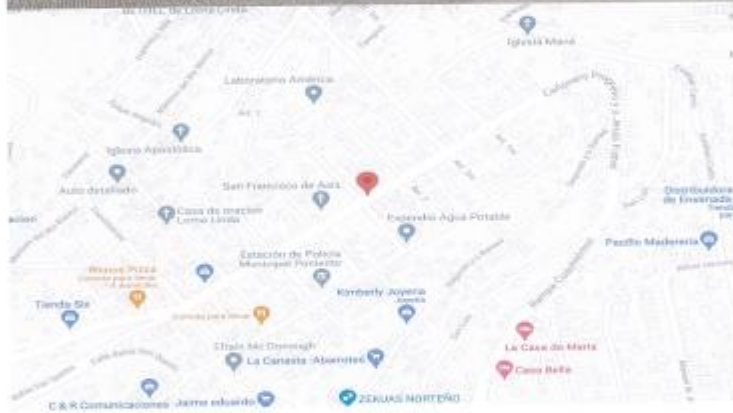
Geolocalización 31°52'50.8"N 116°37'40.0"W

Escrito 2



GEOLocalización 31°52'46.7"N 116°34'43.5"W

Escrito 3



Geolocalización 31°53'03.4"N 116°37'44.4"W

2).- Heriberto Jara LT10, Loma Linda, 22820 Ensenada, B.C.





Geolocalización 31°52'60.0"N 116°37'44.5"W

B.C.



GEOLOCALIZACION 31°53'03.1"N 116°37'44.0"W



GEOLocalIZACION 31°53'03.4"N 116°37'44.5"W

5).- Artículo Novena 35, Loma Linda, 22820 Ensenada, B.C.





GEOLOCALIZACION 31°53'03.1"N 116°37'44.8"W

**6).- Cañonero Progreso y o Jesús Fisher 25, Loma Linda, 22820
Ensenada,
B.C.**





GEOLOCALIZACION 31°49'30.2"N 116°36'10.9"W

Escrito 4



Geolocalización 31°52'58.4"N 116°37'52.0"W

1) - Bahía Dosarito 831, Bellavista, 22703 Ensenada

Geolocalización 31°54'28.4"N 110°57'24.0"W

2).- Bahía Rosarito 831, Bellavista, 22793 Ensenada, B.C.



3



Geolocalización 31°52'47.7"N 116°37'59.7"W

3).- Constitución 6, Loma Linda, 22820 Ensenada, B.C.



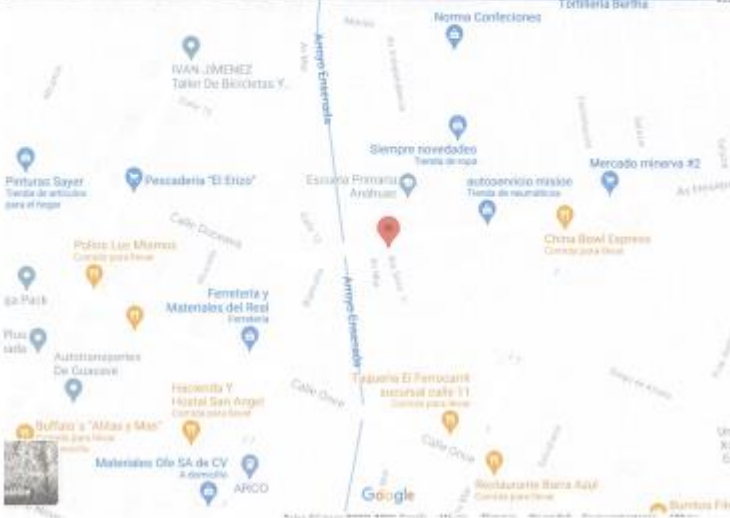
4).- Artículo 24 678, Loma Linda, 22820 Ensenada, B.C.



Geolocalización 31°53'01.7"N 116°37'46.3"W



Escrito 5



Geolocalización 31°52'22.6"N 116°36'54.6"W







Escrito 6



3. Calle San Luis s/n de la Colonia Popular 1989 con geolocalización
31°53'23.7"N 116°33'56.5"W,





torres
Escuela Mías
Carmes
Grupo Torre
Servicio de Atención al Cliente



Geolocalización 31°53'00.4"N 116°37'48.7"W

2.-Calle Jesus Fisher 1-471, Loma Linda, 22820 Ensenada, B.C.





Geolocalización 31°52'58.4"N 116°37'52.1"W
3.- Cañonero Progreso y o Jesús Fisher 302, Bellavista, 22793
Ensenada, B.C.





Geolocalización 31°52'57.4"N 116°37'55.9"W

4).- Cañonero Progreso y o Jesús Fisher 302, Bellavista, 22793
Ensenada, B.C.



