

**ANEXO 1**

Cons.	Identificador Único	Dirección	Muestra que aporta el quejoso
1	INE-RNP-000000250675	AV. CHURUBUSCO CRUZ CON CALLE VILLA PRIMAVERA COL. VILLAS DE LINDA VISTA.	
2	INE-RNP-0335642	AV. CHURUBUSCO A LA ALTURA DE GARAGES Y TALLERES CRUZ CON CALLE VILLA PRIMAVERA COL. VILLAS DE LINDA VISTA.	

Cons.	Identificador Único	Dirección	Muestra que aporta el quejoso
3	INE-RNP-0250512	AV. FIDEL VELÁZQUEZ CRUZANDO MANUEL BARRAGÁN COL. HOGARES FERROCARRILEROS	
4	INE-RNP-02500680	AV. FIDEL VELÁZQUEZ CRUZ CON LA CALLE CROTOS COL. HOGARES FERROCARRILEROS	
5	INE-RNP-0337850	AV. FIDEL VELÁZQUEZ CRUZ CON LA CALLE MATÍAS RAMOS COL. CONSTITUYENTES DEL 57.	

Cons.	Identificador Único	Dirección	Muestra que aporta el quejoso
6	INE-RNP-0322225	AV. FIDEL VELÁZQUEZ CRUZ CON LA CALLE FEDERICO IDAR COL. SAN JOSÉ..	
7	INE-RNP-0250491	AV. FIDEL VELÁZQUEZ CRUZANDO LA AV, PENITENCIARÍA COL. SAN JOSÉ.	
8	INE-RNP-0250342	AV. DR. JOSÉ ELEUTERIO GONZÁLEZ (GONZALITOS) CRUZ CON LA CALLE PICO DE ORIZABA COL. LOS URDIALES.	

Cons.	Identificador Único	Dirección	Muestra que aporta el quejoso	
9	INE-RNP-0299077	AV. DR. JOSÉ ELEUTERIO GONZÁLEZ (GONZALITOS) CRUZ CON LA CALLE PARICUTÍN COL. LOS URDIALES.		
10	INE-RNP-0250750	AV. DR. JOSÉ ELEUTERIO GONZÁLEZ (GONZALITOS) CRUZ CON LA AV. LÁZARO CÁRDENAS COL. LOS URDIALES.		
11	INE-RNP-0299056	AV. DR. JOSÉ ELEUTERIO GONZÁLEZ (GONZALITOS) CRUZ CON LA CALLE NICARAGUA COL. VISTA HERMOSA.		

Cons.	Identificador Único	Dirección	Muestra que aporta el quejoso
12	INE-RNP-0299599	AV. DR. JOSÉ ELEUTERIO GONZÁLEZ (GONZALITOS) A LA ALTURA DEL OXXO PLAZA REAL COL. JARDINES DEL CERRO.	
13	INE-RNP-0299046	AV. DR. JOSÉ ELEUTERIO GONZÁLEZ (GONZALITOS) CRUZ CON LA CALLE BAHAMAS COL. CUMBRES 4 SECTOR.	
14	INE-RNP-0316120	AV. DR. JOSÉ ELEUTERIO GONZÁLEZ (GONZALITOS) CRUZ CON LA CALLE SAYULA COL. CUMBRES 4 SECTOR.	









Cons.	Identificador Único	Dirección	Muestra que aporta el quejoso
15	INE-RNP-0265212	AV. DR. JOSÉ ELEUTERIO GONZÁLEZ (GONZALITOS) CRUZ CON LA CALLE ACAPULCO COL. MITRAS NORTE.	 
16	INE-RNP-0249898	AV. DR. JOSÉ ELEUTERIO GONZÁLEZ (GONZALITOS) CRUZ CON LA CALLE ORIZABA COL. MITRAS NORTE.	 
17	INE-RNP-0299092	AV. FIDEL VELÁZQUEZ CRUZ CON LA CALLE PENÍNSULA COL. NUEVA MORELOS.	 

Cons.	Identificador Único	Dirección	Muestra que aporta el quejoso
18	INE-RNP-335513	AV. FIDEL VELÁZQUEZ CRUZ CON LA CALLE IXTLÁN COL. NUEVA MORELOS.	 
19	INE-RNP-0299044	AV. FIDEL VELÁZQUEZ CRUZ CON LA CALLE RÍO PAPALOAPAN (SORIANA FIDEL VELÁZQUEZ)	 
20	INE-RNP-0335635	AV. FIDEL VELÁZQUEZ A LA ALTURA DE SORIANA FIDEL VELÁZQUEZ COL. BERNARDO REYES	 







Cons.	Identificador Único	Dirección	Muestra que aporta el quejoso	
21	INE-RNP-0299029	AV. FIDEL VELÁZQUEZ CRUZ CON LA CALLE GOLFO PÉRSICO COL. BERNARDO REYES		
22	INE-RNP-0299037	AV. FIDEL VELÁZQUEZ CRUZ CON LA CALLE ANCHA COL. SIN NOMBRE DE COL. 68.		
23	INE-RNP-0250600	AV. PASEO DE LOS LEONES CRUZ CON LA CALLE 6ª AVENIDA COL. CUMBRES 1ER. SECTOR.		



Cons.	Identificador Único	Dirección	Muestra que aporta el quejoso
24	INE-RNP-0265692	AV. PASEO DE LOS LEONES CRUZ CON LA CALLE 8ª AVENIDA COL. CUMBRES 1ER. SECTOR.	 
25	INE-RNP-0335562	AV. PASEO DE LOS LEONES CRUZ CON LA CALLE 8ª AVENIDA COL. CUMBRES 1ER. SECTOR	 
26	INE-RNP-299081	AV. PASEO DE LOS LEONES CRUZ CON LA CALLE DEL PICO COL. CUMBRES 2DO. SECTOR.	 

Cons.	Identificador Único	Dirección	Muestra que aporta el quejoso
27	INE-RNP-321862	AV. PASEO DE LOS LEONES CRUZ CON LA CALLE CRISTÓBAL GUERRA COL. CUMBRES 5TO. SECTOR.	 
28	INE-RNP-316152	AV. PASEO DE LOS LEONES CRUZ CON LA CALLE PASEO DE LOS CONQUISTADORES COL. CUMBRES 3ER. SECTOR.	 
29	INE-RNP-299040	AV. PASEO DE LOS LEONES CRUZ CON LA CALLE PASEO DE LA SIERRA COL. CUMBRES 2DO. SECTOR.	 

Cons.	Identificador Único	Dirección	Muestra que aporta el quejoso
30	INE-RNP-249911	AV. RANGEL FRÍAS CRUZ CON LA CALLE MOISÉS SÁENZ COL. MARVEL	
31	INE-RNP-265191	AV. RANGEL FRÍAS CRUZ CON LA CALLE DEL GRAN PARQUE COL. BURÓCRATAS DEL ESTADO.	
32	INE-RNP-249923	AV. RANGEL FRÍAS CRUZ CON LA AV. ABRAHAM LINCOLN COL. VALLE DE LAS MITRAS.	

Cons.	Identificador Único	Dirección	Muestra que aporta el quejoso
33	INE-RNP-249919	AV. RANGEL FRÍAS CRUZ CON LA CALLE VALLE DEL DORADO COL. VALLE DE LAS MITRAS.	 
34	INE-RNP-299067	AV. RANGEL FRÍAS CRUZ CON LA CALLE VALLE DE MONTERREY COL. VALLE DE LAS MITRAS.	 
35	INE-RNP-249924	AV. RANGEL FRÍAS CRUZ CON LA AV. LINCOLN COL. VALLE DE LAS MITRAS.	 



Cons.	Identificador Único	Dirección	Muestra que aporta el quejoso
36	INE-RNP-265246	AV. RANGEL FRÍAS CRUZ CON LA CALLE TERRANOVA COL. CUMBRES 1ER. SECTOR.	
37	INE-RNP-250250	AV. RANGEL FRÍAS CRUZ CON LA CALLE 5ª AVENIDA COL. CUMBRES 2DO. SECTOR.	
38	INE-RNP-265299	AV. FRANCISCO I. MADERO CRUZ CON LA CALLE VICENTE GUERRERO EN EL CENTRO.	



Cons.	Identificador Único	Dirección	Muestra que aporta el quejoso
39	INE-RNP-265872	CARRETERA LAREDO FRENTE A CAMPO MILITAR.	
40	INE-RNP-249999	JOSÉ LÓPEZ PORTILLO Y JOSÉ CLEMENTE OROZCO, PUERTA DE ANÁHUAC.	
41	INE-RNP-299012	MANUEL BARRAGÁN Y TIZOC, VALLE DE ANÁHUAC.	
42	INE-RNP-250512	FIDEL VELÁSQUEZ 709, ÁVILA CAMACHO.	

Cons.	Identificador Único	Dirección	Muestra que aporta el quejoso
43	INE-RNP-249942	FIDEL VELÁSQUEZ, ÁVILA CAMACHO.	
44	INE-RNP-299037	FIDEL VELÁSQUEZ, HOGARES FERROCARRILEROS	
45	INE-RNP-249941	FIDEL VELÁSQUEZ Y NARANJO, ÁVILA CAMACHO.	
46	INE-RNP-250680	FIDEL VELÁSQUEZ Y GALANES, HOGARES FERROCARRILEROS	

Cons.	Identificador Único	Dirección	Muestra que aporta el quejoso	
47	INE-RNP-299041	FIDEL VELÁSQUEZ Y CLAVELINAS, HOGARES FERROCARRILEROS		
48	INE-RNP-337850	FIDEL VELÁSQUEZ, CONSTITUYENTES DEL 57.		
49	INE-RNP-322225	FIDEL VELÁSQUEZ, SAN JOSÉ.		
50	INE-RNP-337849	FIDEL VELÁSQUEZ Y PENITENCIARIA, SAN JOSÉ.		









Cons.	Identificador Único	Dirección	Muestra que aporta el quejoso
51	INE-RNP-250491	FIDEL VELÁSQUEZ Y PENITENCIARIA, SAN JOSÉ	
52	INE-RNP-299029	FIDEL VELÁSQUEZ 1604.	
53	INE-RNP-335635	FIDEL VELÁSQUEZ Y RODRIGO GÓMEZ.	
54	INE-RNP-299059	FIDEL VELÁSQUEZ Y PENÍNSULA, MORELOS.	

Cons.	Identificador Único	Dirección	Muestra que aporta el quejoso
55	INE-RNP-335513	FIDEL VELÁSQUEZ Y PRIVADA IXTLÁN, MITRAS NORTE.	
56	INE-RNP-299091	FIDEL VELÁSQUEZ 330.	
57	INE-RNP-299065	GARZA SADA Y EMILIO GARZA MELÉNDEZ.	
58	INE-RNP-249681	GARZA SADA Y EMILIO GARZA MELÉNDEZ, SATÉLITE.	



Cons.	Identificador Único	Dirección	Muestra que aporta el quejoso
59	INE-RNP-299066	GARZA SADA Y PASEO DE LAS FUENTES.	 
60	S/N	GARZA SADA EN SORIANA LA ESTANZUELA.	 
61	S/N	GARZA SADA Y CERRO DEL PEÑÓN.	 
62	INE-RNP-250929	GARZA SADA Y PASEO DE LAS FUENTES.	

Cons.	Identificador Único	Dirección	Muestra que aporta el quejoso
63	INE-RNP-250344	GARZA SADA Y LÁZARO CÁRDENAS.	
64	INE-RNP-265253	GARZA SADA Y LÁZARO CÁRDENAS.	
65	INE-RNP-299021	GARZA SADA Y REVOLUCIÓN.	
66	INE-RNP-250969	GARZA SADA Y REVOLUCIÓN.	

Cons.	Identificador Único	Dirección	Muestra que aporta el quejoso	
67	S/N	GARZA SADA Y BLVD ACAPULCO.		
68	S/N	GARZA SADA Y 2 DE ABRIL.		
69	S/N	GARZA SADA Y PEDRO MARTÍNEZ.		
70	S/N	GARZA SADA EN INTERCERAMIC.		

Cons.	Identificador Único	Dirección	Muestra que aporta el quejoso
71	INE-RNP-299009	GARZA SADA Y TAURO.	 
72	INE-RNP-299025	GARZA SADA EN LA MEXICANA.	 
73	INE-RNP-302595	GARZA SADA EN INTERCERAMIC.	 
74	S/N	REVOLUCIÓN Y ACAPULCO.	 

Cons.	Identificador Único	Dirección	Muestra que aporta el quejoso
75	INE-RNP-337860	REVOLUCIÓN Y COCOYOC.	 
76	INE-RNP-299071	REVOLUCIÓN Y JARDÍN FRENTE A LA SALLE.	 
77	INE-RNP-335651	REVOLUCIÓN Y PIRUL.	 
78	INE-RNP-265228	REVOLUCIÓN Y ANDALUCIA.	 



Cons.	Identificador Único	Dirección	Muestra que aporta el quejoso
79	S/N	REVOLUCIÓN EN SKATELAND.	
80	INE-RNP-250346	REVOLUCIÓN, PRIMAVERA.	
81	S/N	REVOLUCIÓN, NUEVO SUR.	
82	INE-RNP-250406	REVOLUCIÓN Y ARROYO SECO.	

Cons.	Identificador Único	Dirección	Muestra que aporta el quejoso
83	INE-RNP-249731	REVOLUCIÓN, RINCÓN DE LA PRIMAVERA.	
84	INE-RNP-299013	REVOLUCIÓN Y OLAS ALTAS, CONTRY TESORO.	
85	INE-RNP-265284	REVOLUCIÓN Y ALFONSO REYES.	
86	S/N	REVOLUCIÓN EN DEPTOS. PLAZA REVOLUCIÓN.	

Cons.	Identificador Único	Dirección	Muestra que aporta el quejoso
87	INE-RNP-33558	REVOLUCIÓN FEDERICO GÓMEZ, BUENOS AIRES.	
88	INE-RNP-299057	REVOLUCIÓN FRENTE A CASINO REVOLUCIÓN.	
89	INE-RNP-299058	REVOLUCIÓN FRENTE A CASINO REVOLUCIÓN.	
90	INE-RNP-249786	CHAPULTEPEC Y J. M. PLOWELLS, JARDIN ESPAÑOL.	





Cons.	Identificador Único	Dirección	Muestra que aporta el quejoso
91	INE-RNP-250307	V. CARRANZA Y CARLOS SALAZAR, CENTRO.	
92	S/N	V. CARRANZA Y RUPERTO MARTÍNEZ, CENTRO.	
93	S/N	V. CARRANZA Y MODESTO ARREOLA.	
94	INE-RNP-250355	V. CARRANZA Y SANTIAGO TAPIA, CENTRO	

Cons.	Identificador Único	Dirección	Muestra que aporta el quejoso
95	S/N	CUAUHTÉMOC Y MATAMOROS, CENTRO.	 
96	INE-RNP-265299	MADERO Y GUERRERO, CENTRO.	 
97	INE-RNP-299070	MORONES PRIETO Y REVOLUCIÓN.	 
98	INE-RNP-265234	MORONES PRIETO Y REVOLUCIÓN.	 



Cons.	Identificador Único	Dirección	Muestra que aporta el quejoso
99	INE-RNP-299033	MORONES PRIETO EN HOTEL SADA.	 
100	INE-RNP-299074	MORONES PRIETO EN HOTEL NIU.	 
101	INE-RNP-265176	MORONES PRIETO, VICENTE GUERRERO.	 
102	S/N	MIGUEL DE LA MADRID E ISRAEL CAVAZOS.	 

Cons.	Identificador Único	Dirección	Muestra que aporta el quejoso
103	INE-RNP-250153	MIGUEL DE LA MADRID EN PETRO 7.	
104	INE-RNP-249850	MIGUEL DE LA MADRID Y CIRCUNVALACIÓN.	
105	INE-RNP-264916	MIGUEL DE LA MADRID, FOMERREY 7	
106	INE-RNP-299062	MIGUEL DE LA MADRID FOMERREY 7.	

Cons.	Identificador Único	Dirección	Muestra que aporta el quejoso
107	INE-RNP-299082	MIGUEL DE LA MADRID EN HOSPITAL MATERNO INFANTIL.	 
108	INE-RNP-249843	MIGUEL ALEMÁN Y MONTERREY, LINDA VISTA.	 
109	INE-RNP-337566	MIGUEL ALEMÁN Y ARROYO DE LA TALAVERNA.	 
110	S/N	MIGUEL ALEMÁN EN TAMARINDO.	

Cons.	Identificador Único	Dirección	Muestra que aporta el quejoso
111	INE-RNP-299072	MIGUEL ALEMÁN Y RUIZ CORTINES.	
112	INE-RNP-249857	MIGUEL ALEMÁN EN SAT.	
113	INE-RNP-264937	MIGUEL DE LA MADRID Y LAS AMÉRICAS.	
114	INE-RNP-299092	AV. FIDEL VELÁZQUEZ, NÚMERO 3213, COL. MORELOS.	











Cons.	Identificador Único	Dirección	Muestra que aporta el quejoso
115	INE-RNP-249898	AV. FIDEL VELÁZQUEZ JUNTO A CAR WASH VIP.	
116	INE-RNP-265212	AV. FIDEL VELÁZQUEZ Y AV. ACAPULCO.	
117	INE-RNP- 250342	AV. DR. JOSÉ ELEUTERIO GONZÁLEZ (GONZALITOS), NÚMERO 200, COL. URDIALES.	
118	INE-RNP- 299077	Av. Dr. José Eleuterio González (Gonzalitos), número 293 Nte, Frente al edificio de Fomerrey	
119	INE-RNP-299044	AV. FIDEL VELÁZQUEZ Y AV. RODRIGO GÓMEZ	



Cons.	Identificador Único	Dirección	Muestra que aporta el quejoso
120	INE-RNP- 299073	AV. BERNARDO REYES Y AV. FIDEL VELÁZQUEZ.	 
121	INE-RNP- 250492	AV. BERNARDO REYES, NÚMERO 4728.	 
122	INE-RNP-337851	AV. FIDEL VELÁZQUEZ, COL. CONSTITUYENTES DEL 57.	 
123	INE-RNP-299020	AV. MIGUEL ALEMÁN Y CARLOS SALINAS, APODACA CENTRO.	 
124	INE-RNP-299030	BOULEVARD AEROPUERTO.	



Cons.	Identificador Único	Dirección	Muestra que aporta el quejoso	
125	INE-RNP-299572	BOULEVARD AEROPUERTO.		
126	INE-RNP-073110	BOULEVARD AEROPUERTO		
127	INE-RNP-250888	AV. SAN JERÓNIMO Y GONZALITOS, COL. SAN JERÓNIMO.		
128	INE-RNP-335645	AV. SAN JERÓNIMO EN EDIFICIO ALTRECA, COL. SAN JERÓNIMO.		
129	S/N	AV. DIAZ ORDAZ, COL. MIRAVALLE.		

Cons.	Identificador Único	Dirección	Muestra que aporta el quejoso	
130	S/N	AV. DIAZ ORDAZ ENTRE PADRE MIER Y SAN FRANCISCO, LA FAMA		
131	INE-RNP- 250899	AV. DIAZ ORDAZ JUNTO A HEB LA FAMA.		
132	S/N	AV. DIAZ ORDAZ Y PILASTRA, INDUSTRIAS DEL PONIENTE.		
133	INE-RNP- 299060	AV. DIAZ ORDAZ Y PILASTRA, INDUSTRIAS DEL PONIENTE.		
134	INE-RNP- 250238	AV. DIAZ ORDAZ Y SIERRA LEONA, LAS ANACUAS.		






Cons.	Identificador Único	Dirección	Muestra que aporta el quejoso
135	INE-RNP- 299045	AV. MANUEL ORDOÑEZ Y JOSÉ MA. GARCÍA, HDA. STA. CATARINA	 
136	INE-RNP- 250237	AV. MORONES PRIETO ENTRE JUÁREZ Y HORTELANOS, SAN CARLOS	 
137	S/N	AV. MORONES PRIETO Y JUÁREZ, SAN CARLOS	 
138	INE-RNP- 299069	AV. VASCONCELOS ENTRE RIO TAMESIS Y RIO BRAVO, DEL VALLE	 
139	S/N	ANTONIO L. RODRÍGUEZ, SAN JERÓNIMO.	 

Cons.	Identificador Único	Dirección	Muestra que aporta el quejoso
140	INE-RNP- 250975	ANTONIO L. RODRÍGUEZ, SAN JERÓNIMO.	
141	INE-RNP-298944	ANTONIO L. RODRÍGUEZ Y GONZALITOS, SAN JERÓNIMO.	
142	INE-RNP-298959	GONZALITOS Y MORONES PRIETO, LOS DOCTORES.	
143	INE-RNP-298940	GONZALITOS SUR.	
144	S/N	GONZALITOS SUR.	



Cons.	Identificador Único	Dirección	Muestra que aporta el quejoso
145	S/N	GONZALITOS SUR	
146	INE-RNP-298943	GONZALITOS SUR.	
147	S/N	GONZALITOS SUR.	
148	INE-RNP-298942	GONZALITOS SUR.	
149	INE-RNP-298950	Gonzalitos Sur	

Cons.	Identificador Único	Dirección	Muestra que aporta el quejoso
150	S/N	LÁZARO CÁRDENAS Y RIO BLANCO, LOMA LARGA PTE.	
151	INE-RNP-299054	LÁZARO CÁRDENAS Y LLAVALE.	
152	INE-RNP-299052	LÁZARO CÁRDENAS Y LLAVALE.	
153	INE-RNP-250953	LÁZARO CÁRDENAS EN LADRILLERA MECANIZADA.	
154	INE-RNP-337859	ALFONSO REYES Y FRESADOR.	

Cons.	Identificador Único	Dirección	Muestra que aporta el quejoso
155	INE-RNP-249703	ALFONSO REYES Y BALCON VALLE.	
156	INE-RNP-337846	ALFONSO REYES Y MIRAMAR, ALTA VISTA.	
157	INE-RNP-299050	ALFONSO REYES Y MIRAMAR, ALTA VISTA.	
158	INE-RNP- 299093	ALFONSO REYES Y PINO DE ALEPO.	
159	INE-RNP-337853	ALFONSO REYES Y PINO DE ALEPO	




Cons.	Identificador Único	Dirección	Muestra que aporta el quejoso
160	INE-RNP- 250519	ALFONSO REYES Y NORTE,	
161	INE-RNP-299021	ALFONSO REYES Y ARTURO B. DE LA GARZA.	
162	INE-RNP-265222	ALFONSO REYES Y JULIO CAMELO.	
163	INE-RNP-250542	ALFONSO REYES Y FRESADOR.	
164	INE-RNP-337864	ALFONSO REYES Y FRESADOR.	




Cons.	Identificador Único	Dirección	Muestra que aporta el quejoso
165	S/N	LÁZARO CÁRDENAS Y ARGENTINA.	 
166	INE-RNP- 299097	LÁZARO CÁRDENAS Y PASEO DE LOS EUCALIPTOS.	 
167	INE-RNP- 249691	LÁZARO CÁRDENAS Y PUERTO SAN LUCAS.	 
168	INE-RNP- 299038	LÁZARO CÁRDENAS Y BLVD. ACAPULCO.	 
169	INE-RNP- 299097	LÁZARO CÁRDENAS Y PRAGA.	 



Cons.	Identificador Único	Dirección	Muestra que aporta el quejoso
170	INE-RNP- 299063	GARZA SADA Y PASEO DE LAS FUENTES.	
171	INE-RNP-000000358812	CUAUHTÉMOC ENTRE HIDALGO Y PADRE MIER, ZONA CENTRO, MONTERREY.	
172	INE-RNP-000000337852	CUAUHTÉMOC #745 ENTRE PADRE MIER Y MATAMOROS	

Cons.	Identificador Único	Dirección	Muestra que aporta el quejoso
173	INE-RNP-000000367342	ALFONSO REYES #1705 CALZADA VICTORIA Y OBRERA	
174	INE-RNP-000000250492	BERNARDO REYES #4728 ENTRE RIO NUECES Y RIO MOSELA FRACC. BERNARDO REYES	
175	INE-RNP- 000000299064	BERNARDO REYES #2013 JOSÉ JOAQUÍN HERRERA Y MANUEL GÓMEZ PEDRAZA COLONIA INDUSTRIAL, MONTERREY, N.L.	




Cons.	Identificador Único	Dirección	Muestra que aporta el quejoso
176	INE-RNP-000000249915	BERNARDO REYES #4311 ENTRE ROQUE GZZ. Y FRANCISCO LAGOS COL: NIÑO ARTILLERO MONTERREY, N.L.	
177	INE-RNP-000000299073	BERNARDO REYES #4831 ENTRE PASCUAL ORTIZ RUBIO Y PRIV. NARCIZO MENDOZA, COLONIA NIÑO ARTILLERO, MTY, N.L.	
178	INE-RNP-000000249923	RANGEL FRIAS #4824 ENTRE LINCONL Y ARTURO B. DE LA GARZA COLONIA FRANCISCO DE ASIS, MTY, N.L.	



Cons.	Identificador Único	Dirección	Muestra que aporta el quejoso
179	INE-RNP-000000249924	RANGEL FRIAS #4824 ENTRE LINCONL Y ARTURO B. DE LA GARZA COLONIA FRANCISCO DE ASIS, MTY, N.L.	
180	INE-RNP-000000249919	RANGEL FRIAS #4729 ENTRE VALLE DE DORADO Y VALLE DE MONTERREY COLONIA VALLE DE LAS MITRAS MTY, N.L.	
181	INE-RNP-000000299067	RANGEL FRIAS #4504 ENTRE VALLE DE MONTERREY Y ANDADOR PINOS OTE. COL. VALLE DE LAS MITRAS MTY, N.L	

Cons.	Identificador Único	Dirección	Muestra que aporta el quejoso
182	INE-RNP-000000361827	VALLE DE MONTERREY ENTRE RANGEL FRIAS Y VALLE DE ANAHUAC COL. VILLA MITRAS	
183	INE-RNP-000000265191	RANGEL FRIAS #404 ESQUINA DEL GRAN PARQUE COL CUMBRES MTY, N.L.	
184	INE-RNP-000000373820	RANGEL FRIAS #3230 ENTRE PASEO DE LOS LEONES Y PASEO DE LOS ESTUDIANTES COL. CUMBRES MTY, N.L.	



Cons.	Identificador Único	Dirección	Muestra que aporta el quejoso
185	INE-RNP-000000265272	BOULEVARD RANGEL FRÍAS (INSTITUTO SAN JERONIMO) ENTRE SENDERO DE LA COLINA Y ANILLO PERIFERICO COL. SAN JEMO MTY N.L.	
186	INE-RNP-000000288949	BOULEVARD RANGEL FRIAS S/N TERRENO BALDIO MTY, N.L.	

Cons.	Identificador Único	Dirección	Muestra que aporta el quejoso
187	INE-RNP-000000298952	BOULEVARD RANGEL FRIAS TERRENO BALDIO MTV, N.L.	
188	INE-RNP-000000361817	BOULEVARD RANGEL FRIAS #100 ENTRE ARON SAENZ Y BOULEVARD DIAZ ORDAZ MTY, N.L.	
189	INE-RNP-000000283827	BOULEVARD RANGEL FRIAS #100 ENTRE ARON SAENZ Y BOULEVARD DIAZ ORDAZ MTY, N.L.	

Cons.	Identificador Único	Dirección	Muestra que aporta el quejoso
190	INE-RNP-000000249800	BOULEVARD RANGEL FRIAS S/N EDIFICIO ABANDONADO ENTRE ARON SAENZ Y BOULEVARD DIAZ ORDAZ MTY, N.L.	
191	INE-RNP-000000361840	BOULEVARD RANGEL FRIAS S/N BALDIO SAN JEMO MTY, N.L.	

Cons.	Identificador Único	Dirección	Muestra que aporta el quejoso
192	INE-RNP-000000361828	BOULEVARD RANGEL FRÍAS S/N BALDIO SAN JEMO MTY, N.L.	
193	INE-RNP-000000358831	BOULEVARD RANGEL FRÍAS #203 ENTRE ANILLO PERIFERICO Y PUENTE DEL SOL SAN JEMO MTY, N.L.	

Cons.	Identificador Único	Dirección	Muestra que aporta el quejoso
194	INE-RNP-000000335627	BOULEVARD RANGEL FRÍAS S/N ENTRE ANILLO PERIFERICO Y PUENTE DEL SOL SAN JEMO MTY, N.L.	
195	INE-RNP-000000299027	BOULEVARD RANGEL FRIAS S/N BALDIO SAN JEMO MTY, N.L.	



Cons.	Identificador Único	Dirección	Muestra que aporta el quejoso
196	INE-RNP-000000265246	BOULEVARD RANGEL FRÍAS S/N ENTRE PRIMERA AVE, BALDIO SAN JEMO MTY, N.L.	
197	INE-RNP-000000250250	BOULEVARD RANGEL FRIAS S/N ENTRE SEPTIMA Y QUINTA AVE. SAN JEMO MTY, N.L.	



Cons.	Identificador Único	Dirección	Muestra que aporta el quejoso
198	INE-RNP-000000249911	RANGEL FRÍAS #4863 ESQ. LINCONL SAN FRANCISCO DE ASIS MTY, N.L.	
199	INE-RNP-000000250512	FIDEL VELAZQUEZ OTE A PTE.#709 ENTRE FRANCISCO NARANJO Y ALVARO OBREGÓN COLONIA HOGARES FERROCARRILEROS , MTY, N.L.	
200	INE-RNP-000000250680	GALANES 1041 ENTRE FIDEL VELAZQUEZ Y NARCIZO MENDOZA COL. HOGARES FERROCARRILEROS , MTY, N.L.	

Cons.	Identificador Único	Dirección	Muestra que aporta el quejoso
201	INE-RNP-000000249941	FIDEL VELAZQUEZ OTE A PTE.#709 ENTRE FRANCISCO NARANJO Y ALVARO OBREGÓN COLONIA HOGARES FERROCARRILEROS MTY, N.L.	
202	INE-RNP- 000000337850	CONSTITUYENTES DEL 17 ENTRE MATIAS RAMOS Y AGUSTIN LOPEZ DE NAVA COLONIA CONSTITUYENTES DEL 57, MTY, N.L.	
203	INE-RNP-000000337849	MIGUEL ABASTA 1734 ENTRE FIDEL VELAZQUEZ Y FELIPE PESCADOS COLONIA SAN JOSE, MTY, N.L.	

Cons.	Identificador Único	Dirección	Muestra que aporta el quejoso
204	INE-RNP-000000337851	CONSTITUYENTES DEL 17 1506 ENTRE MATIAS RAMOS Y AGUSTIN LOPEZ DE NAVA COL:CONSTUTUYENTES DEL 57 MONTERREY. N.L.	
205	INE-RNP- 000000250491	PENITENCIARIA 702 ENTRE FIDEL VELAZQUEZ Y NATIVIDAD RESA COLONIA SAN JOSE, MTY, N.L.	
206	INE-RNP-000000361835	FIDEL VELAZQUEZ OTE A PTE.4925 ENTRE FEDERICO IDAI Y MAR JONICO COLONIA SAN JOSE, MTY1 N.L.	



Cons.	Identificador Único	Dirección	Muestra que aporta el quejoso
207	INE-RNP-000000299059	FIDEL VELAZQUEZ #76 ENTRE RODRIGO GOMEZ Y PENINSULA COLONIA MORELOS, MTY, N.L.	
208	INE-RNP-000000299092	FIDEL VELAZQUEZ 3213 ENTRE PENINSULA Y PLAYA COLONIA MORELOSS, MTY, N.L.	
209	INE-RNP-000000299091	FIDEL VELAZQUEZ 3213 ENTRE PENINSULA Y PLAYA COLONIA MORELOSS, MTY, N.L.	



Cons.	Identificador Único	Dirección	Muestra que aporta el quejoso
210	INE-RNP-000000335513	PRIV IXTLAN #1522 ENTRE FIDEL VELAZQUEZ Y GOLFO DE MÉXICO COLONIA MORELOS, MTY, N.L.	
211	INE-RNP-000000335635	RIO SENA #1558 ENTRE FIDEL VELAZQUEZ Y RIO CONCHOS COLONIA FRACC. BERNARDO REYES, MTY, N.L.	
212	INE-RNP-000000299044	RIO PAPALOAPAN #1551 ENTRE FIDEL VELAZQUEZ Y RIO CONCHOS COLONIA FRACC BERNARDO REYES, MTY, N.L.	

Cons.	Identificador Único	Dirección	Muestra que aporta el quejoso
213	INE-RNP-000000299029	FIDEL VELAZQUEZ #1604 ENTRE MAR JONICO Y GOLFO PERSICO COLONIA FRACC BERNARDO REYES, MTY, N.L.	
214	INE-RNP-000000299037	FIDEL VELAZQUEZ #1111 ENTRE LADRILLO Y LILAS COLONIA HOGARES FERROCARRILEROS , MTY, N.L.	
215	INE-RNP-000000299942	FIDEL VELAZQUEZ #710 ENTRE NARANJO Y COPAN COLONIA HOGARES FERROCARRILEROS , MTY, N.L.	

Cons.	Identificador Único	Dirección	Muestra que aporta el quejoso
216	INE-RNP-000000250487	LINCOLN #4410 ENTRE RANGEL FRIAS Y VALLE DE LOS PINOS COL. VALLE DE LAS MITRAS	
217	INE-RNP-000000299028	LINCOL #5225, ENTRE EJERCITO DEL NORESTE Y MARSALA, COL. VALLE DE SANTA CATARINA	
218	INE-RNP-000000265215	LINCOLN #5701, ENTRE CERCETA Y PELICANO, COL. VALLE VERDE	

Cons.	Identificador Único	Dirección	Muestra que aporta el quejoso
219	INE-RNP-000000265280	LINCOLN #4713, ENTRE UNIFICACIÓN EJIDAL Y ELÍAS CALLES, COL. PLUTARCO ELIAS CALLES	
220	INE-RNP-000000250216	LINCOLN #7932, ENTRE CENIZO Y FOMENTO AGRARIO, COL. PLUTARCO ELIAS CALLES	
221	INE-RNP-000000250414	LINCOLN S/N NEGOCIO DE CARNITAS, ENTRE J. FUENTES Y AV. ANTIGUOS EJIDATARIOS, COL. PLUTARCO ELIAS CALLES	

Cons.	Identificador Único	Dirección	Muestra que aporta el quejoso
222	INE-RNP-000000265218	LINCOLN #6520, ENTRE LAMBADA, COL. VALLE DE CUMBRES	
223	INE-RNP-000000265184	LINCOLN #4612, ENTRE SAN JOSÉ Y VALLE DE ANÁHUAC, COL. VALLE DE LAS MITRAS	
224	INE-RNP-000000250487	LINCOLN #4410, ENTRE VALLE DE LOS PINOS Y RANGEL FRIAS, COL. VALLE DE LAS MITRAS	



Cons.	Identificador Único	Dirección	Muestra que aporta el quejoso
225	INE-RNP-000000299012	BARRAGAN S/N (SERVICIO MECÁNICO AUTOMOTRIZ EUROPEO No. 2	
226	INE-RNP-000000373842	BARRAGAN S/N (SERVICIO MECÁNICO AUTOMOTRIZ EUROPEO No. 2	