

ANEXO 3
ELEMENTOS VERIFICADOS POR LA OFICIALÍA ELECTORAL

Ubicación localizada con hallazgos	Ubicación localizada sin hallazgos	No se localizó la ubicación	Elementos repetidos
Número de elemento probatorio – Relacionado con Anexo 1			
2, 3, 4, 5, 6, 7, 9, 11, 12, 13, 14, 15, 16, 17, 18, 19, 20, 21, 22, 25, 26, 27, 28, 29, 30, 31, 32, 33, 36, 37, 38, 39, 41, 42, 43, 44, 45, 46, 49, 50, 51, 52, 53, 54, 55, 57, 58, 59, 60, 62, 64, 65, 66, 68, 69, 70, 71, 72, 73, 74, 76, 77, 78, 79, 80, 81, 82, 83, 84, 85, 86, 87, 90, 91, 95, 98, 99, 100, 101, 102, 104, 105, 106, 108, 112, 113, 114, 115, 116, 119, 120, 121, 125, 126, 127, 128, 129, 130, 131, 135, 136, 137, 138, 139, 140, 141, 142, 143, 145, 146, 148, 149, 151, 158, 160, 162, 163, 174, 175, 178, 179, 199, 206, 233, 235, 237, 240, 244, 251, 324, 337, 368.	1, 8, 24, 34, 35, 40, 56, 61, 63, 67, 92, 93, 94, 96, 97, 103, 107, 109, 110, 111, 117, 118, 132, 133, 134, 144, 150, 152, 153, 154, 155, 156, 157, 159, 161, 164, 165, 166, 167, 168, 169, 170, 171, 172, 173, 176, 177, 180, 181, 182, 183, 184, 185, 186, 187, 188, 189, 190, 191, 192, 193, 194, 195, 196, 197, 198, 200, 201, 202, 203, 204, 205, 207, 208, 209, 210, 211, 212, 213, 214, 215, 216, 217, 218, 219, 220, 221, 222, 223, 224, 225, 226, 227, 228, 229, 230, 231, 232, 234, 236, 238, 239, 241, 242, 243, 245, 246, 247, 248, 249, 250, 252, 253, 254, 255, 256, 257, 258, 259, 260, 261, 262, 263, 264, 265, 266, 267, 268, 269, 270, 271, 272, 273, 274, 275, 276, 277, 278, 279, 280, 281, 282, 283, 284, 285, 286, 287, 288, 289, 290, 291, 292, 293, 294, 295, 296, 297, 298, 299, 300, 301, 303, 304, 305, 306, 312, 313, 314, 316, 317, 318, 319, 320, 321, 322, 323, 325, 326, 327, 328, 329, 330, 331, 332, 333, 334, 335, 336, 340, 341, 342, 346, 348, 349, 350, 351, 352, 353, 354, 355, 356, 357, 358, 359, 360, 361, 362, 363, 364, 365, 367, 369, 370, 371, 372, 373, 377, 378, 379, 380, 381, 382, 383, 384, 385, 386, 387, 388, 389, 390, 392, 393, 394, 395, 396, 397, 398.	10, 88, 122, 124, 147, 302, 307, 308, 309, 310, 311, 315, 338, 339, 343, 344, 345, 347, 366, 374, 375, 376, 391.	47 (7), 23 (6), 48 (6), 75 (28), 89 (15), 123 (122).
Total			
132 elementos	237 elementos	23 elementos	6 elementos

**INSTITUTO NACIONAL ELECTORAL
13 JUNTA DISTRITAL EJECUTIVA
DE GUANAJUATO
OFICIALÍA ELECTORAL**

PETICIONARIO: UNIDAD TÉCNICA DE
FISCALIZACIÓN

ASUNTO: FE DE HECHOS

EXPEDIENTE OC: INE/DS/OE/299/2021

ACTA CIRCUNSTANCIADA:
INE/OE/GTO/JD/13/CIRC/004/2021

ACTA CIRCUNSTANCIADA QUE SE ELABORA PARA CERTIFICAR LA EXISTENCIA Y CONTENIDO DE LA PROPAGANDA ELECTORAL ALUSIVA AL SUJETO DENUNCIADO EN EL PROCESO ELECTORAL 2020-2021, DENTRO DEL EXPEDIENTE INE/Q-COF-UTF/365/2021/GTO DE LA UNIDAD TÉCNICA DE FISCALIZACIÓN A TRAVÉS DE LA 13 JUNTA DISTRITAL EJECUTIVA DE GUANAJUATO.

En la ciudad de Valle de Santiago, Guanajuato siendo las ocho horas (08:00) del veintitrés (23) de junio de dos mil veintiuno (2021), con fundamento en lo dispuesto por los artículos 41, base V, apartado A de la Constitución Política de los Estados Unidos Mexicanos; 51 numeral 1 incisos e) y v), y numeral 3 de la Ley General de Instituciones y Procedimientos Electorales; 68 numeral 1, inciso j) del Reglamento Interior del Instituto Nacional Electoral y en ejercicio de la atribución conferida en el artículo 2, 12, 13, 14 y 16 del Reglamento de Oficialía Electoral del Instituto Nacional Electoral; constituido físicamente en las instalaciones de la 13 Junta Distrital Ejecutiva en Guanajuato, actúa el suscrito, [REDACTED]

[REDACTED] Junta Distrital Ejecutiva en el estado de Guanajuato servidor público con oficio de delegación de atribuciones INE/SE/OE/0153/2015, de seis (6) de febrero de dos mil quince (2015), firmado por el licenciado Edmundo Jacobo Molina, Secretario Ejecutivo de este órgano electoral **[ANEXO 1]**; servidor público adscrito a la 13 Junta Distrital del Instituto Nacional Electoral en Guanajuato. Lo anterior, para realizar el traslado al municipio de Romita, Guanajuato a las diversas direcciones proporcionadas por la Unidad Técnica de Fiscalización dentro del Expediente de origen INE/Q-COF-UTF/365/2021GTO, por lo cual, el suscrito actúa con el objeto de practicar la diligencia referida en el punto **tercero** del proveído dictado el pasado veintiuno (21) de junio del dos mil veintiuno (2021) en el expediente INE/DS/OE/299/2021, consistente en la certificación¹ de la **existencia y contenido de la propaganda electoral requerida, en apego a los términos requeridos, sin emitir conclusiones ni juicios de valor que requieran el conocimiento de un arte, técnica o ciencia específica**. En atención al escrito de Queja recibido el 24 de mayo de 2021 por la Junta Local Ejecutiva del Instituto Nacional Electoral en Guanajuato, en materia de fiscalización, debidamente remitida a la Unidad Técnica de Fiscalización del INE, escrito de queja presentado por el C. Raúl Luna Gallegos, en su carácter de representante suplente del Partido Acción Nacional, ante el Consejo General del Instituto Electoral del Estado de Guanajuato, mediante el cual denuncia al Partido Revolucionario Institucional y a su candidato a la Presidencia Municipal de Romita, Guanajuato, el C.

¹ La fe pública electoral surge con motivo de la reforma política-electoral de 2014; en este sentido, la presente actuación encuentra sustento constitucional y legal en los artículos: 41, base V, apartado A, párrafo cuarto de la Constitución Política de los Estados Unidos Mexicanos; 51, numerales 1, incisos e) y v), y 3 de la Ley General de Instituciones y Procedimientos Electorales; 68, numeral 1, inciso j) del Reglamento Interior del Instituto Nacional Electoral, así como 2, 3, 12, 14, 16, 22, párrafo primero, 29 inciso e), 31, 32, 33, 40, 42 y 43 del Reglamento de la Oficialía Electoral del Instituto Nacional Electoral. - -

Oswaldo Ponce Granados; por propaganda electoral por concepto de pintura en bardas, lonas, reuniones y gasto en imagen personalizada, mismos que fueron publicados en su cuenta personal de la red social "Facebook" en el marco del Proceso Electoral Local Ordinario 2020-2021, en el estado de Guanajuato. - - - -

----- DESAHOGO DE LA DILIGENCIA -----

Los trabajos de diligencia de verificación de propaganda electoral se organizaron por rutas entre los servidores públicos con delegación de atribuciones de Oficialía Electoral adscritos a la 13 Junta Distrital Ejecutiva en Guanajuato, e iniciaron el (veintitrés) 23 de junio de dos mil veintiuno (2021), a las ocho (08:00) horas, queda constancia que se desarrollaron los días 23, 24 y 25 de junio del año en curso en horarios de ocho (08:00) horas a las dieciséis (16:00) horas; asimismo se hace constar que se desarrollaron de conformidad con los principios de rectores del Instituto Nacional Electoral, así como los de *inmediación, idoneidad, objetivación, forma, autenticidad y oportunidad*, para la verificación y certificación de la **existencia y contenido de la propaganda electoral alusiva al sujeto denunciado en el proceso electoral 2020- 2021 dentro del expediente INE/Q-COF-UTF/365/2021/GTO de la Unidad Técnica de Fiscalización**, de acuerdo al anexo proporcionado por la Oficialía Electoral mediante su oficio número INE/UTF/DRN/1038/2021. La presente acta certifica la existencia de propaganda electoral conforme a la ruta asignada, y se desarrolla con la finalidad de que la autoridad fiscalizadora recabe los elementos de prueba necesarios que permitan acreditar la veracidad de los hechos denunciados se describe la diligencia de conformidad con lo siguiente: -----

DATOS DE LA VERIFICACIÓN DE PROPAGANDA ELECTORAL EN EL MUNICIPIO DE ROMITA, GTO.							
No. de Barda o lona	Oficial Electoral que verificó Domicilio verificado	Fecha de la verificación	Medidas	Contenido	Partido Político beneficiado	Candidato beneficiado	Observaciones
216	CALLE OBREGON ESQUINA CON CALLE REFORMA, ARRIBA DE UNA TIENDA DENOMINADA "LA NUEVA CRISTALERÍA", ROMITA, GUANAJUATO https://www.google.com/maps/place/20%C2%B052'22.0%22N+101%C2%B031'01.4%22W/@20.8727779,-101.5192557,17z/data=!3m1!4b1!4m5!3m4!1s0x0:0x0!8m2!3d20.8727779!4d-101.517067?hl=es	23/06/2021	-----	-----	-----	-----	Se localizó el domicilio donde presuntamente se ubicaba la lona, pero ésta no fue encontrada.
217	CALLE OBREGON, ZONA CENTRO, NUMERO 18, CASI FRENTE A TIENDA "EL BODEGON", ROMITA, GUANAJUATO https://www.google.com/maps/place/20%C2%B052'26.7%22N+101%C2%B031'01.4%22W/@20.8727779,-101.517067,17z/data=!3m1!4b1!4m5!3m4!1s0x0:0x0!8m2!3d20.8727779!4d-101.517067?hl=es	23/06/2021	-----	-----	-----	-----	Se localizó el domicilio donde presuntamente se ubicaba la lona, pero ésta no fue encontrada.

EXPEDIENTE OC: INE/DS/OE/299/2021

ACTA CIRCUNSTANCIADA:
INE/OE/GTO/JD/13/CIRC/004/2021

	01%C2%B031'00.8%22W/@20.8740711,-101.5190802,17z/data=!3m1!4b1!4m5!3m4!1s0x0:0x0!8m2!3d20.8740711!4d-101.5168915?hl=es						
218	CALLE JOSE MARIA MORELOS Y CANDIDO NAVARRO, ARRIBA DE UNA FARMACIA Y TIENDA DE REGALOS Y ABARROTOS DENOMINADA "FARMACIA VIC" CONTRA ESQUINA DE PRESIDENCIA MUNICIPAL Y FRENTE A LA ESCUELA PRIMARIA "LEONA VICARIO", ROMITA, GUANAJUATO https://www.google.com/maps/search/Calle+Independencia+1/@20.8714142,-101.5170212,17z?hl=es	23/06/2021	-----	-----	-----	-----	Se localizó el domicilio donde presuntamente se ubicaba la lona, pero ésta no fue encontrada.
219	CALLE RAYON, ESQUINA CALLE MIGUEL HIDALGO, ZONA CENTRO, ROMITA, GUANAJUATO. ARRIBA DE UN CONSULTORIO MÉDICO, FRENTE A UN NEGOCIO DE MARISCOS, https://www.google.com/maps/place/Rayon+6,+Zona+Centro,+36200+Romita,+Gto./@20.8719406,-101.5178299,17z/data=!4m5!3m4!1s0x842b855dc64ab1cb:0xf656eac9f30ddd1!8m2!3d20.8718239!4d-101.5178239?hl=es	23/06/2021	-----	-----	-----	-----	Se localizó el domicilio donde presuntamente se ubicaba la lona, pero ésta no fue encontrada.
220	EN LA PARTE SUPERIOR DE "RESTAURANT BAR EL ROY" EN LA COLONIA CUAUHTEMOC, BOULEVARD HIDALGO, CAMINO HACIA CUERAMARO, ROMITA, GUANAJUATO https://www.google.com/maps?q=20.872304916381836,-101.52322387695312&z=17&hl=es	23/06/2021	-----	-----	-----	-----	Se localizó el domicilio donde presuntamente se ubicaba la lona, pero ésta no fue encontrada.
221	CALLE MIGUEL HIDALGO, EN LA PARTE SUPERIOR DE UNA FARMACIA DE SIMILARES, ZONA CENTRO DE ROMITA, GUANAJUATO. A UN LADO DEL JARDIN PRINCIPAL https://www.google.com/maps?q=20.872304916381836,-101.52322387695312&z=17&hl=es	23/06/2021	-----	-----	-----	-----	Se localizó el domicilio donde presuntamente se ubicaba la lona, pero ésta no fue encontrada.

EXPEDIENTE OC: INE/DS/OE/299/2021

ACTA CIRCUNSTANCIADA:
INE/OE/GTO/JD/13/CIRC/004/2021

222	CALLE ALDAMA, ZONA CENTRO DE ROMITA, GUANAJUATO. EN LA PARTE SUPERIOR DE UNA VETERINARIA Y FORRAJERA, A UN LADO DE UNA PANADERÍA DENOMINADA "LA FLOR DE MEXICO" https://www.google.com/maps?g=20.872793197631836,-101.51581573486328&z=17&hl=es	23/06/2021	-----	-----	-----	-----	Se localizó el domicilio donde presuntamente se ubicaba la lona, pero ésta no fue encontrada.
223	CALLE 5 DE FEBRERO NUMERO 72, ZONA CENTRO DE ROMITA, GUANAJUATO. https://www.google.com/maps?g=20.874982833862305,-101.51118469238281&z=17&hl=es	23/06/2021	-----	-----	-----	-----	Se localizó el domicilio donde presuntamente se ubicaba la lona, pero ésta no fue encontrada.
224	CALLE 5 DE FEBRERO, NUMERO 56, ZONA CENTRO, ROMITA, GUANAJUATO. FRENTE AL KINDER GUADALUPE VICTORIA. https://www.google.com/maps?g=20.875120162963867,-101.51261901855469&z=17&hl=es	23/06/2021	-----	-----	-----	-----	Se localizó el domicilio donde presuntamente se ubicaba la lona, pero ésta no fue encontrada.
225	CALLE 05 DE FEBRERO, ZONA CENTRO DE ROMITA, GUANAJUATO. A UN COSTADO DEL KINDER GUADALUPE VICTORIA. https://www.google.com/maps?g=20.875253677368164,-101.5130844116211&z=17&hl=es	23/06/2021	-----	-----	-----	-----	Se localizó el domicilio donde presuntamente se ubicaba la lona, pero ésta no fue encontrada.
226	CALLE ABASOLO, ESQUINA CON CALLE RAYON, ZONA CENTRO, ROMITA, GUANAJUATO. CONTRA ESQUINA DE UN DESPACHO JURIDICO Y UNA TIENDA DONDE REPARAN CELULARES. https://www.google.com/maps?g=20.8713321685791,-101.51795959472656&z=17&hl=es	23/06/2021	-----	-----	-----	-----	Se localizó el domicilio donde presuntamente se ubicaba la lona, pero ésta no fue encontrada.
227	CALLE ECHEVERRÍA, ZONA CENTRO, ROMITA, GUANAJUATO. CASI FRENTE A UN RESTAURANT BAR DENOMINADO EL RINCONCITO. https://www.google.com/maps?g=20.873517990112305,-101.51546478271484&z=17&hl=es	23/06/2021	-----	-----	-----	-----	Se localizó el domicilio donde presuntamente se ubicaba la lona, pero ésta no fue encontrada.

EXPEDIENTE OC: INE/DS/OE/299/2021

ACTA CIRCUNSTANCIADA:
INE/OE/GTO/JD/13/CIRC/004/2021

228	CALLE MIGUEL HIDALGO, CASI ESQUINA CON CALLE BLANCO, ZONA CENTRO, ROMITA, GUANAJUATO. EN LA PARTE SUPERIOR DE UN NEGOCIO DE VENTA DE CERVEZA DENOMINADO DEPOSITO "CHOCALO". https://www.google.com/maps?g=20.873517990112305,-101.51546478271484&z=17&hl=es	23/06/2021	-----	-----	-----	-----	Se localizó el domicilio donde presuntamente se ubicaba la lona, pero ésta no fue encontrada.
229	CALLE VALLE DE MEZQUITAL EN LA COLONIA VALLE VERDE, ROMITA, GUANAJUATO. https://maps.google.com/maps?q=20.863494873046875%2C-101.51117706298828&z=17&hl=es	23/06/2021	-----	-----	-----	-----	Se localizó el domicilio donde presuntamente se ubicaba la lona, pero ésta no fue encontrada.
230	CALLE VALLE DE MEZQUITAL, COLONIA VALLE VERDE, ROMITA, GUANAJUATO https://www.google.com/maps?g=20.863492965698242,-101.51119995117188&z=17&hl=es	23/06/2021	-----	-----	-----	-----	Se localizó el domicilio donde presuntamente se ubicaba la lona, pero ésta no fue encontrada.
231	CALLE MIGUEL HIDALGO, ZONA CENTRO DE ROMITA, GUANAJUATO, ARRIBA DE UN NEGOCIO DE CARNICERÍA DENOMINADA "EL TORO". https://www.google.com/maps/place/20%C2%B052'19.9%22N+101%C2%B031'02.6%22W/@20.8722019,-101.5195761,17z/data=!3m1!4b1!4m5!3m4!1s0x0:0x0!8m2!3d20.8722019!4d-101.5173874?hl=es	23/06/2021	-----	-----	-----	-----	Se localizó el domicilio donde presuntamente se ubicaba la lona, pero ésta no fue encontrada.
232	CALLE MIGUEL HIDALGO, ZONA CENTRO DE ROMITA, GUANAJUATO. A UN LADO DE UN LABORATORIO DE ANALISIS CLINICOS, EN LA PARTE SUPERIOR DE LA FINCA. https://www.google.com/maps?g=20.872262954711914,-101.51910400390625&z=17&hl=es	23/06/2021	-----	-----	-----	-----	Se localizó el domicilio donde presuntamente se ubicaba la lona, pero ésta no fue encontrada.
233	CALLE HACIENDAS, COLONIA VALLE VERDE, ROMITA, GUANAJUATO https://www.google.com/maps?g=20.861547470092773,-101.510009765625&z=17&hl=es	23/06/2021	-----	-----	-----	-----	Se observó una lona desprendida y se lee el nombre "Oswaldo Ponce".

EXPEDIENTE OC: INE/DS/OE/299/2021

ACTA CIRCUNSTANCIADA:
INE/OE/GTO/JD/13/CIRC/004/2021

234	CALLE VALLES ABAJEÑOS NUMERO 63, FRACC. VALLE VERDE, ROMITA, GUANAJUATO	23/06/2021	-----	-----	-----	-----	Se localizó el domicilio donde presuntamente se ubicaba la lona, pero ésta no fue encontrada.
235	CALLE PROLOGACION 16 DE SEPTIEMBRE, NUMERO 80, FRENTE AL PARQUE MUNICIPAL. https://www.google.com/maps/place/20%C2%B052'14.8%22N+101%C2%B030'37.8%22W/@20.8707886,-101.5126867,17z/data=!3m1!4b1!4m5!3m4!1s0x0:0x0!8m2!3d20.8707886!4d-101.510498?hl=es	23/06/2021	-----	-----	-----	-----	Se observó una lona desprendida y se lee el nombre "Oswaldo Ponce".
236	CALLE VALLE DE ECATEPEC, NUMERO 24, FRACC. VALLE VERDE, SEGUNDA SECCION, ROMITA, GUANAJUATO https://www.google.com/maps?q=20.861886978149414,-101.51058197021484&z=17&hl=es	23/06/2021	-----	-----	-----	-----	Se localizó el domicilio donde presuntamente se ubicaba la lona, pero ésta no fue encontrada.
237	CALLE VALLE DE ABAJEÑOS, FRACC. VALLE VERDE, ROMITA, GUANAJUATO https://www.google.com/maps?q=20.86225128173828,-101.51127624511719&z=17&hl=es	23/06/2021	-----	-----	-----	-----	Se observó una lona desprendida y se lee el nombre "Oswaldo Ponce".
238	CALLE VALLE DE ABAJEÑOS, FRACC. VALLE VERDE, ROMITA, GUANAJUATO https://www.google.com/maps/place/20%C2%B051'44.4%22N+101%C2%B030'38.0%22W/@20.8623428,-101.5127325,17z/data=!3m1!4b1!4m5!3m4!1s0x0:0x0!8m2!3d20.8623428!4d-101.5105438?hl=es	23/06/2021	-----	-----	-----	-----	Se localizó el domicilio donde presuntamente se ubicaba la lona, pero ésta no fue encontrada.
239	CALLE VALLE DE BRAVO NUMERO 57, FRACC. VALLE VERDE, ROMITA, GUANAJUATO https://www.google.com/maps/place/Valle+de+Bravo+16,+Valle+Verde,+36200+Romita,+Gto./@20.863142,-101.5118256,17z/data=!4m5!3m4!1s0x842b856f3f2e3139:0x425dcf239045b274!8m2!3d20.8631395!4d-101.5118677?hl=es	23/06/2021	-----	-----	-----	-----	Se localizó el domicilio donde presuntamente se ubicaba la lona, pero ésta no fue encontrada.

EXPEDIENTE OC: INE/DS/OE/299/2021

ACTA CIRCUNSTANCIADA:
INE/OE/GTO/JD/13/CIRC/004/2021

264	CALLE BERRIOZABAL NUMERO 94, ZONA CENTRO DE ROMITA, GUANAJUATO https://www.google.com/maps/search/Calle%20Berrioz%20C3%A1bal%2061/@20.8674373626709,101.51380157470703,17z?hl=es	23/06/2021	-----	-----	-----	-----	Se localizó el domicilio donde presuntamente se ubicaba la lona, pero ésta no fue encontrada.
265	CENTRO DE REHABILITACION, EN CALLE BERRIOZABAL NUMERO 98, ZONA CENTRO DE ROMITA, GUANAJUATO https://www.google.com/maps/search/Calle%20Berrioz%20C3%A1bal%2098/@20.86710548400879,101.513916015625,17z?hl=es	23/06/2021	-----	-----	-----	-----	Se localizó el domicilio donde presuntamente se ubicaba la lona, pero ésta no fue encontrada.
266	NEGOCIO DE JUGOS Y LICUADOS, EN CALLE GENERAL IGNACIO ALLENDE, ZONA CENTRO DE ROMITA, GUANAJUATO, UBICACIÓN: https://www.google.com/maps/place/Av.+Gral.+Ignacio+Allende+55,+Zona+Centro,+36200+Romita,+Gto./@20.8719254,-101.511734,17z/data=!1s0x842b8542ebf8f065:0xe46a2086d45e9d7f18m2!3d20.87196394d-101.5117012?hl=es	23/06/2021	-----	-----	-----	-----	Se localizó el domicilio donde presuntamente se ubicaba la lona, pero ésta no fue encontrada.
267	NEGOCIO DE TORTILLERIA DENOMINADO "LA ESPIGA" EN CALLE HIDALGO NUMERO 9, ZONA CENTRO DE ROMITA, GUANAJUATO https://www.google.com/maps?q=20.872140884399414,-101.51753997802734&z=17&hl=es	23/06/2021	-----	-----	-----	-----	Se localizó el domicilio donde presuntamente se ubicaba la lona, pero ésta no fue encontrada.
268	EN EL INICIO DE LA CARRETERA ROMITA-IRAPUATO EN LA ENTRADA DEL FRACC, HACIENDAS, ROMITA, GUANAJUATO https://maps.google.com/maps?q=20.87045669555664%2C-101.51018524169922&z=17&hl=es	23/06/2021	-----	-----	-----	-----	Se localizó el domicilio donde presuntamente se ubicaba la lona, pero ésta no fue encontrada.
269	CALLE MARIANO ESCOBEDO, NUMERO 10, ROMITA, GUANAJUATO https://www.google.com/maps/place/Mariano+Escobedo+25,+Zona+Centro,+36200+Romita,+Gto./@20.8705635,-101.5126114,17z/data=!4m5!3m4!1s0x842b8542a5c694cd:0xb2d9eed9ec6b12b9!8m2!3d20.8705191!4d-101.5125972?hl=es	23/06/2021	-----	-----	-----	-----	Se localizó el domicilio donde presuntamente se ubicaba la lona, pero ésta no fue encontrada.

EXPEDIENTE OC: INE/DS/OE/299/2021

ACTA CIRCUNSTANCIADA:
INE/OE/GTO/JD/13/CIRC/004/2021

83	<p>CALLE ORTEGA NUMERO 5, ESQUINA CON CALLE REFORMA, ZONA CENTRO DE ROMITA, GUANAJUATO</p> <p>https://www.google.com/maps/place/20%C2%B052'22.1%22N+101%C2%B031'10.2%22W/@20.8728085,-101.5216894,17z/data=!3m1!4b1!4m5!3m4!1s0x0:0x0!8m2!3d20.8728085!4d-101.5195007?hl=es</p>	23/06/2021	Lona de 1.20 X 0.60 mts.	Oswaldo Ponce G., Presidente Municipal Romita. Continuemos unidos por un mejor Romita	PRI	Oswaldo Ponce G.	Se localizó en el mismo lugar una barda pintada de blanco y se trasluce la siguiente leyenda "PRI, Oswaldo Ponce G. Candidato 21-24"
270	<p>CALLE MARIANO ESCOBEDO, NUMERO 27, ROMITA, GUANAJUATO</p> <p>https://www.google.com/maps/search/Calle%20Mariano%20Escobedo%2025/@20.870563507080078,-101.51261138916016,17z?hl=es</p>	23/06/2021	-----	-----	-----	-----	Se localizó el domicilio donde presuntamente se ubicaba la lona, pero ésta no fue encontrada.
271	<p>EN LA REJA EXTERIOR DE UN TALLER MECANICO, UBICADO EN CALLE MARIANO ESCOBEDO, NUMERO 2-B, ROMITA, GUANAJUATO</p> <p>https://www.google.com/maps/search/Calle%20Mariano%20Escobedo%202B%E2%80%93936A/@20.87165069580078,-101.51262664794922,17z?hl=es</p>	23/06/2021	-----	-----	-----	-----	Se localizó el domicilio donde presuntamente se ubicaba la lona, pero ésta no fue encontrada.
272	<p>CALLE MARIANO ESCOBEDO, NUMERO 3, ROMITA, GUANAJUATO</p> <p>https://www.google.com/maps/search/Calle%20Rocha%203/@20.871658325195312,-101.51444244384766,17z?hl=es</p>	23/06/2021	-----	-----	-----	-----	Se localizó el domicilio donde presuntamente se ubicaba la lona, pero ésta no fue encontrada.
273	<p>CALLE ROCHA, NUMERO 13, ZONA CENTRO, ROMITA, GUANAJUATO</p> <p>https://www.google.com/maps/place/Rocha+19,+Zona+Centro,+36200+Romita,+Gto./@20.8706512,-101.5145645,17z/data=!4m5!3m4!1s0x842b855d5a4b7611:0xfc60623df8943144!8m2!3d20.8704393!4d-101.5143943?hl=es</p>	23/06/2021	-----	-----	-----	-----	Se localizó el domicilio donde presuntamente se ubicaba la lona, pero ésta no fue encontrada.
274	<p>CALLE ROCHA, NUMERO 37, ZONA CENTRO, ROMITA, GUANAJUATO</p> <p>https://www.google.com/maps/search/Calle%20Rocha%2035/@20.86950492858867,-101.51467895507812,17z?hl=es</p>	23/06/2021	-----	-----	-----	-----	Se localizó el domicilio donde presuntamente se ubicaba la lona, pero ésta no fue encontrada.

EXPEDIENTE OC: INE/DS/OE/299/2021

ACTA CIRCUNSTANCIADA:
INE/OE/GTO/JD/13/CIRC/004/2021

275	CALLE ROCHA, NUMERO 45, ZONA CENTRO, ROMITA, GUANAJUATO https://www.google.com/maps/search/Calle%20Rocha%2045/@20.86920928955078,-101.51473236083984,17z?hl=es	23/06/2021	-----	-----	-----	-----	Se localizó el domicilio donde presuntamente se ubicaba la lona, pero ésta no fue encontrada.
282	CALLE GUADALUPE VICTORIA NUMERO 16, ZONA CENTRO, ROMITA, GUANAJUATO https://www.google.com/maps/search/Calle%20Guadalupe%20Victoria%2016/@20.86821746826172,-101.51626586914062,17z?hl=es	23/06/2021	-----	-----	-----	-----	Se localizó el domicilio donde presuntamente se ubicaba la lona, pero ésta no fue encontrada.
283	CALLE HERRERA NUMERO 64, ZONA CENTRO, ROMITA, GUANAJUATO https://www.google.com/maps/search/Calle%20Herrera%2064/@20.868032455444336,-101.51593017578125,17z?hl=es	23/06/2021	-----	-----	-----	-----	Se localizó el domicilio donde presuntamente se ubicaba la lona, pero ésta no fue encontrada.
284	CALLE LAZARO CARDENAS NUMERO 9, ZONA CENTRO, ROMITA, GUANAJUATO https://www.google.com/maps/search/Calle%20General%20L%C3%A1zaro%20C%C3%A1rdenas%207%E2%80%9311/@20.869014739990234,-101.51638793945312,17z?hl=es	23/06/2021	-----	-----	-----	-----	Se localizó el domicilio donde presuntamente se ubicaba la lona, pero ésta no fue encontrada.
285	CALLE LAZARO CARDENAS, ZONA CENTRO, ROMITA, GUANAJUATO https://www.google.com/maps/place/Av+Lazaro+Cardenas+7,+Zona+Centro,+36200+Romita,+Gto./@20.8690147,-101.5163879,17z/data=!4m5!3m4!1s0x842b856770062563:0xd6cb0dc936de453e!8m2!3d20.8690358!4d-101.5169493?hl=es	23/06/2021	-----	-----	-----	-----	Se localizó el domicilio donde presuntamente se ubicaba la lona, pero ésta no fue encontrada.
286	CALLE LAZARO CARDENAS, NUMERO 16, ZONA CENTRO, ROMITA, GUANAJUATO https://www.google.com/maps/place/Av+Lazaro+Cardenas+7,+Zona+Centro,+36200+Romita,+Gto./@20.8689651,-101.5161896,17z/data=!4m5!3m4!1s0x842b856770062563:0xd6cb0dc936de453e!8m2!3d20.8690358!4d-101.5169493?hl=es	23/06/2021	-----	-----	-----	-----	Se localizó el domicilio donde presuntamente se ubicaba la lona, pero ésta no fue encontrada.

EXPEDIENTE OC: INE/DS/OE/299/2021

ACTA CIRCUNSTANCIADA:
INE/OE/GTO/JD/13/CIRC/004/2021

287	CALLE HERRERA, NUMERO 53, ZONA CENTRO, ROMITA, GUANAJUATO https://www.google.com/maps?g=20.869285583496094.-101.51581573486328&z=17&hl=es	23/06/2021	-----	-----	-----	-----	Se localizó el domicilio donde presuntamente se ubicaba la lona, pero ésta no fue encontrada.
288	EN LA PARTE SUPERIOR DE "FUNERARIA JANTES", UBICADA EN CALLE HERRERA, NUMERO 48, ZONA CENTRO, ROMITA, GUANAJUATO https://www.google.com/maps/place/20%C2%B052'09.4%22N+101%C2%B030'56.9%22W/@20.8692856,-101.5180044,17z/data=!3m1!4b1!4m5!3m4!1s0x0:0x0!8m2!3d20.8692856!4d-101.5158157?hl=es	23/06/2021	-----	-----	-----	-----	Se localizó el domicilio donde presuntamente se ubicaba la lona, pero ésta no fue encontrada.
289	CALLE HERRERA, NUMERO 51, ZONA CENTRO, ROMITA, GUANAJUATO https://www.google.com/maps/place/Herrera+47,+Zona+Centro,+36200+Romita,+Gto./@20.8694,-101.5158081,17z/data=!4m5!3m4!1s0x842b8567868444b5:0x55e5747f8fae78d1!8m2!3d20.8695262!4d-101.5157684?hl=es	23/06/2021	-----	-----	-----	-----	Se localizó el domicilio donde presuntamente se ubicaba la lona, pero ésta no fue encontrada.
290	CALLE HERRERA, NUMERO 36, ZONA CENTRO, ROMITA, GUANAJUATO https://www.google.com/maps/place/Herrera+47,+Zona+Centro,+36200+Romita,+Gto./@20.8693905,-101.5158234,17z/data=!4m5!3m4!1s0x842b8567868444b5:0x55e5747f8fae78d1!8m2!3d20.8695262!4d-101.5157684?hl=es	23/06/2021	-----	-----	-----	-----	Se localizó el domicilio donde presuntamente se ubicaba la lona, pero ésta no fue encontrada.
291	CALLE HERRERA, NUMERO 24, ZONA CENTRO, ROMITA, GUANAJUATO https://www.google.com/maps/place/Herrera+24,+Zona+Centro,+36200+Romita,+Gto./@20.8704395,-101.5156784,17z/data=!4m5!3m4!1s0x842b855d7946b7db:0x63c6b34d82c3c28a!8m2!3d20.8702833!4d-101.5158482?hl=es	23/06/2021	-----	-----	-----	-----	Se localizó el domicilio donde presuntamente se ubicaba la lona, pero ésta no fue encontrada.
292	CALLE HERRERA, NUMERO 21, ZONA CENTRO, ROMITA, GUANAJUATO https://www.google.com/maps/place/Herrera+24,+Zona+Centro,+36200+Romita,+Gto./@20.8704395,-101.5156784,17z/data=!4m5!3m4!1s0x842b855d7946b7db:0x63c6b34d82c3c28a!8m2!3d20.8702833!4d-101.5158482?hl=es	23/06/2021	-----	-----	-----	-----	Se localizó el domicilio donde presuntamente se ubicaba la lona, pero ésta no fue encontrada.

EXPEDIENTE OC: INE/DS/OE/299/2021

ACTA CIRCUNSTANCIADA:
INE/OE/GTO/JD/13/CIRC/004/2021

	41s0x842b855d7946b7db:0x63c6b34d82c3c28a18m2!3d20.8702833!4d-101.5158482?hl=es						
293	PARTE SUPERIOR DE UNA TIENDA DE ROPA, UBICADA EN CALLE HERRERA, NUMERO 31, ZONA CENTRO, ROMITA, GUANAJUATO https://www.google.com/maps/place/Herrera+33,+Zona+Centro,+36200+Romita,+Gto./@20.8706188,-101.5157318,17z/data=!4m5!3m4!1s0x842b855d66976a9d:0x5f2bad73b3b45156!8m2!3d20.8704467!4d-101.5156373?hl=es	23/06/2021	-----	-----	-----	-----	Se localizó el domicilio donde presuntamente se ubicaba la lona, pero ésta no fue encontrada.
294	CALLE HERRERA, NUMERO 31, ZONA CENTRO, ROMITA, GUANAJUATO https://www.google.com/maps/place/Herrera+33,+Zona+Centro,+36200+Romita,+Gto./@20.8706188,-101.5157318,17z/data=!4m5!3m4!1s0x842b855d66976a9d:0x5f2bad73b3b45156!8m2!3d20.8704467!4d-101.5156373?hl=es	23/06/2021	-----	-----	-----	-----	Se localizó el domicilio donde presuntamente se ubicaba la lona, pero ésta no fue encontrada.
295	EN LA PARTE SUPERIOR DE UNA FARMACIA DE GENÉRICOS, UBICADA EN CALLE HERRERA, NUMERO 19, ZONA CENTRO, ROMITA, GUANAJUATO https://www.google.com/maps/place/Herrera+17,+Zona+Centro,+36200+Romita,+Gto./@20.8711548,-101.5156708,17z/data=!4m5!3m4!1s0x842b855d6d380a5d:0x72c0b19acbed7c5c!8m2!3d20.8712876!4d-101.5154154?hl=es	23/06/2021	-----	-----	-----	-----	Se localizó el domicilio donde presuntamente se ubicaba la lona, pero ésta no fue encontrada.
296	CALLE HERRERA, NUMERO 12 ZONA CENTRO, ROMITA, GUANAJUATO https://www.google.com/maps/search/Calle%20Herrera%2012/@20.87110137939453,-101.5156478881836,17z?hl=es	23/06/2021	-----	-----	-----	-----	Se localizó el domicilio donde presuntamente se ubicaba la lona, pero ésta no fue encontrada.
297	CALLE ALDAMA, ZONA CENTRO, ROMITA, GUANAJUATO https://www.google.com/maps/place/20%C2%B052'22.0%22N+101%C2%B030'48.3%22W/@20.8727741,-101.5155935,17z/data=!3m1!4b1!4m5!3m4!1s0x0:0x0!8m2!3d20.8727741!4d-101.5134048?hl=es	23/06/2021	-----	-----	-----	-----	Se localizó el domicilio donde presuntamente se ubicaba la lona, pero ésta no fue encontrada.

EXPEDIENTE OC: INE/DS/OE/299/2021

ACTA CIRCUNSTANCIADA:
INE/OE/GTO/JD/13/CIRC/004/2021

298	CALLE 02 DE ABRIL, NUMERO 36, ZONA CENTRO, ROMITA, GUANAJUATO https://www.google.com/maps?q=20.875999450683594,-101.5206069946289&z=17&hl=es	23/06/2021	-----	-----	-----	-----	Se localizó el domicilio donde presuntamente se ubicaba la lona, pero ésta no fue encontrada.
308	CALLE MARIANO MATAMOROS NUMERO 13, ESQUINA CON CALLE VALLE, ZONA CENTRO DE ROMITA, GUANAJUATO https://www.google.com/maps/place/20%C2%B052'25.4%22N+101%C2%B031'07.4%22W/@20.8737164,-101.520896,17z/data=!3m1!4b1!4m5!3m4!1s0x0:0x0!8m2!3d20.8737164!4d-101.5187073?hl=es	23/06/2021	-----	-----	-----	-----	No se localizó domicilio.
312	CALLE VICENTE GUERRERO NUMERO 17, ZONA CENTRO DE ROMITA, GUANAJUATO https://www.google.com/maps/place/20%C2%B052'29.5%22N+101%C2%B031'07.4%22W/@20.874855,-101.5209112,17z/data=!3m1!4b1!4m5!3m4!1s0x0:0x0!8m2!3d20.874855!4d-101.5187225?hl=es	23/06/2021	-----	-----	-----	-----	Se localizó el domicilio donde presuntamente se ubicaba la lona, pero ésta no fue encontrada.
313	CALLE VICENTE GUERRERO NUMERO 27, ZONA CENTRO DE ROMITA, GUANAJUATO https://www.google.com/maps/place/20%C2%B052'29.6%22N+101%C2%B031'10.1%22W/@20.8748989,-101.5216513,17z/data=!3m1!4b1!4m5!3m4!1s0x0:0x0!8m2!3d20.8748989!4d-101.5194626?hl=es	23/06/2021	-----	-----	-----	-----	Se localizó el domicilio donde presuntamente se ubicaba la lona, pero ésta no fue encontrada.
314	CALLE BLANCO NUMERO 3, ZONA CENTRO DE ROMITA, GUANAJUATO https://www.google.com/maps/place/20%C2%B052'22.0%22N+101%C2%B031'13.4%22W/@20.8727837,-101.5225668,17z/data=!3m1!4b1!4m5!3m4!1s0x0:0x0!8m2!3d20.8727837!4d-101.5203781?hl=es	23/06/2021	-----	-----	-----	-----	Se localizó el domicilio donde presuntamente se ubicaba la lona, pero ésta no fue encontrada.
316	CALLE JAVIER MINA NUMERO 6, ESQUINA CON CALLE MATAMOROS, ZONA CENTRO DE ROMITA, GUANAJUATO https://www.google.com/maps?q=20.8734188079834,-101.51768493652344&z=17&hl=es	23/06/2021	-----	-----	-----	-----	Se localizó el domicilio donde presuntamente se ubicaba la lona, pero ésta no fue encontrada.

EXPEDIENTE OC: INE/DS/OE/299/2021

ACTA CIRCUNSTANCIADA:
INE/OE/GTO/JD/13/CIRC/004/2021

317	CALLE VICENTE GUERRERO NUMERO 35, ZONA CENTRO DE ROMITA, GUANAJUATO https://www.google.com/maps/place/20%C2%B052'29.4%22N+101%C2%B031'03.7%22W/@20.8748398,-101.5198889,17z/data=!3m1!4b1!4m5!3m4!1s0x0:0x0!8m2!3d20.8748398!4d-101.5177002?hl=es	23/06/2021	-----	-----	-----	-----	Se localizó el domicilio donde presuntamente se ubicaba la lona, pero ésta no fue encontrada.
318	CALLE VICENTE GUERRERO, ESQUINA CON CALLE JAVIER MINA, ZONA CENTRO DE ROMITA, GUANAJUATO https://www.google.com/maps/place/20%C2%B052'29.6%22N+101%C2%B031'03.5%22W/@20.8748951,-101.5198202,17z/data=!3m1!4b1!4m5!3m4!1s0x0:0x0!8m2!3d20.8748951!4d-101.5176315?hl=es	24/06/2021	-----	-----	-----	-----	Se localizó el domicilio donde presuntamente se ubicaba la lona, pero ésta no fue encontrada.
319	CALLE PEÑARANDA, ZONA CENTRO DE ROMITA, GUANAJUATO https://maps.google.com/maps?q=20.87293815612793%2C-101.51636505126953&z=17&hl=es	24/06/2021	-----	-----	-----	-----	Se localizó el domicilio donde presuntamente se ubicaba la lona, pero ésta no fue encontrada.
320	CALLE NEGRETE NUMERO 10, ZONA CENTRO DE ROMITA, GUANAJUATO https://maps.google.com/maps?q=20.872804641723633%2C-101.51436614990234&z=17&hl=es	24/06/2021	-----	-----	-----	-----	Se localizó el domicilio donde presuntamente se ubicaba la lona, pero ésta no fue encontrada.
321	EN LA PARTE SUPERIOR DE UNA BOUTIQUE, UBICADA EN CALLE HERMANOS ALDAMA, ZONA CENTRO DE ROMITA, GUANAJUATO https://maps.google.com/maps?q=20.872804641723633%2C-101.51410675048828&z=17&hl=es	24/06/2021	-----	-----	-----	-----	Se localizó el domicilio donde presuntamente se ubicaba la lona, pero ésta no fue encontrada.
322	CALLE HERMANOS ALDAMA, ZONA CENTRO DE ROMITA, GUANAJUATO https://maps.google.com/maps?q=20.872798919677734%2C-101.51374053955078&z=17&hl=es	24/06/2021	-----	-----	-----	-----	Se localizó el domicilio donde presuntamente se ubicaba la lona, pero ésta no fue encontrada.
323	CALLE HERMANOS ALDAMA, NUMERO 51, ZONA CENTRO DE ROMITA, GUANAJUATO https://maps.google.com/maps?q=20.872753143310547%2C-101.51363372802734&z=17&hl=es	24/06/2021	-----	-----	-----	-----	Se localizó el domicilio donde presuntamente se ubicaba la lona, pero ésta no fue encontrada.

EXPEDIENTE OC: INE/DS/OE/299/2021

ACTA CIRCUNSTANCIADA:
INE/OE/GTO/JD/13/CIRC/004/2021

324	CALLE HERMANOS ALDAMA, NUMERO 55, ZONA CENTRO DE ROMITA, GUANAJUATO https://maps.google.com/maps?q=20.872751235961914%2C-101.51364135742188&z=17&hl=es	24/06/2021	Lona de 1.20 X 0.60 mts.	Oswaldo Ponce G., Presidente Municipal Romita. Continuemos unidos por un mejor Romita	PRI	Oswaldo Ponce G.	Sin observaciones
325	EN LA PARTE SUPERIOR, DE UN NEGOCIO DE CELULARES, UBICADO EN CALLE IGNACIO ALLENDE, ZONA CENTRO DE ROMITA, GUANAJUATO https://maps.google.com/maps?q=20.87209701538086%2C-101.5158462524414&z=17&hl=es	24/06/2021	-----	-----	-----	-----	Se localizó el domicilio donde presuntamente se ubicaba la lona, pero ésta no fue encontrada.
326	CALLE IGNACIO ALLENDE, ZONA CENTRO DE ROMITA, GUANAJUATO https://maps.google.com/maps?q=20.872060775756836%2C-101.51398468017578&z=17&hl=es	24/06/2021	-----	-----	-----	-----	Se localizó el domicilio donde presuntamente se ubicaba la lona, pero ésta no fue encontrada.
327	CALLE IGNACIO ALLENDE, ESQUINA CON CALLE BERRIOZABAL, ZONA CENTRO DE ROMITA, GUANAJUATO https://maps.google.com/maps?q=20.872020721435547%2C-101.51322174072266&z=17&hl=es	24/06/2021	-----	-----	-----	-----	Se localizó el domicilio donde presuntamente se ubicaba la lona, pero ésta no fue encontrada.
328	CALLE IGNACIO ALLENDE, ZONA CENTRO DE ROMITA, GUANAJUATO https://maps.google.com/maps?q=20.87199592590332%2C-101.51329803466797&z=17&hl=es	24/06/2021	-----	-----	-----	-----	Se localizó el domicilio donde presuntamente se ubicaba la lona, pero ésta no fue encontrada.
329	CALLE 16 DE SEPTIEMBRE, ZONA CENTRO DE ROMITA, GUANAJUATO https://maps.google.com/maps?q=20.87096405029297%2C-101.51487731933594&z=17&hl=es	24/06/2021	-----	-----	-----	-----	Se localizó el domicilio donde presuntamente se ubicaba la lona, pero ésta no fue encontrada.
330	EN LA PARTE EXTERIOR DE UN NEGOCIO DE ABARROTES, UBICADO EN CALLE MARIANO ESCOBEDO, NUMERO 59, ZONA CENTRO DE ROMITA, GUANAJUATO https://maps.google.com/maps?q=20.868896484375%2C-101.51280975341797&z=17&hl=es	24/06/2021	-----	-----	-----	-----	Se localizó el domicilio donde presuntamente se ubicaba la lona, pero ésta no fue encontrada.

EXPEDIENTE OC: INE/DS/OE/299/2021

ACTA CIRCUNSTANCIADA:
INE/OE/GTO/JD/13/CIRC/004/2021

331	CALLE MARIANO ESCOBEDO, NUMERO 71, ZONA CENTRO DE ROMITA, GUANAJUATO https://maps.google.com/maps?q=20.86807632446289%2C-101.51287841796875&z=17&hl=es	24/06/2021	-----	-----	-----	-----	Se localizó el domicilio donde presuntamente se ubicaba la lona, pero ésta no fue encontrada.
332	EN LA PARTE SUPERIOR DE UN NEGOCIO DE PANADERÍA, UBICADA EN CALLE 16 DE SEPTIEMBRE, ESQUINA CON BERRIOZABAL, ZONA CENTRO DE ROMITA, GUANAJUATO https://maps.google.com/maps?q=20.87074851989746%2C-101.51329040527344&z=17&hl=es	24/06/2021	-----	-----	-----	-----	Se localizó el domicilio donde presuntamente se ubicaba la lona, pero ésta no fue encontrada.
333	CALLE 16 DE SEPTIEMBRE, ZONA CENTRO DE ROMITA, GUANAJUATO https://maps.google.com/maps?q=20.870880126953125%2C-101.51190185546875&z=17&hl=es	24/06/2021	-----	-----	-----	-----	Se localizó el domicilio donde presuntamente se ubicaba la lona, pero ésta no fue encontrada.
334	CALLE GALVAN, ZONA CENTRO DE ROMITA, GUANAJUATO https://maps.google.com/maps?q=20.867250442504883%2C-101.51207733154297&z=17&hl=es	24/06/2021	-----	-----	-----	-----	Se localizó el domicilio donde presuntamente se ubicaba la lona, pero ésta no fue encontrada.
335	CARRETERA ROMITA – IRAPUATO, ROMITA, GUANAJUATO https://maps.google.com/maps?q=20.8659610748291%2C-101.507080078125&z=17&hl=es	24/06/2021	-----	-----	-----	-----	Se localizó el domicilio donde presuntamente se ubicaba la lona, pero ésta no fue encontrada.
354	CALLE VICENTE GUERRERO, ZONA CENTRO, EN ROMITA, GTO, UBICACIÓN: https://maps.google.com/maps?q=20.874876022338867%2C-101.51618957519531&z=17&hl=es	24/06/2021	-----	-----	-----	-----	Se localizó el domicilio donde presuntamente se ubicaba la lona, pero ésta no fue encontrada.
355	CALLE GONZALEZ ORTEGA NUMERO 4 A, ZONA CENTRO, EN ROMITA, GTO, UBICACIÓN: https://maps.google.com/maps?q=20.875732421875%2C-101.51644897460938&z=17&hl=es	24/06/2021	-----	-----	-----	-----	Se localizó el domicilio donde presuntamente se ubicaba la lona, pero ésta no fue encontrada.

EXPEDIENTE OC: INE/DS/OE/299/2021

ACTA CIRCUNSTANCIADA:
INE/OE/GTO/JD/13/CIRC/004/2021

356	CALLE GONZALEZ ORTEGA NUMERO 8, ZONA CENTRO, EN ROMITA, GTO, UBICACIÓN: https://maps.google.com/maps?q=20.875743865966797%2C-101.5166015625&z=17&hl=es	24/06/2021	-----	-----	-----	-----	Se localizó el domicilio donde presuntamente se ubicaba la lona, pero ésta no fue encontrada.
357	CALLE GONZALEZ ORTEGA, ESQUINA CALLE CEDROS, ZONA CENTRO, EN ROMITA, GTO, UBICACIÓN: https://maps.google.com/maps?q=20.875890731811523%2C-101.51730346679688&z=17&hl=es	24/06/2021	-----	-----	-----	-----	Se localizó el domicilio donde presuntamente se ubicaba la lona, pero ésta no fue encontrada.
358	CALLE ISIDRO ORTEGA, COLONIA LOS GOMEZ, EN ROMITA, GTO, UBICACIÓN: https://maps.google.com/maps?q=20.87587547302246%2C-101.5207748413086&z=17&hl=es	24/06/2021	-----	-----	-----	-----	La ubicación e imagen no corresponden al domicilio proporcionado por el denunciante. La ubicación correcta es sobre la calle 2 de abril S/N. La lona no fue localizada
359	CALLE VICENTE GUERRERO, ESQUINA CON CALLE 2 DE ABRIL, ZONA CENTRO, EN ROMITA, GTO, UBICACIÓN: https://maps.google.com/maps?q=20.87449836730957%2C-101.52082061767578&z=17&hl=es	24/06/2021	-----	-----	-----	-----	Se localizó el domicilio donde presuntamente se ubicaba la lona, pero ésta no fue encontrada.
360	CALLE ORTEGA, NUMERO 22, ZONA CENTRO, EN ROMITA, GTO, UBICACIÓN: https://maps.google.com/maps?q=20.87467384338379%2C-101.51930236816406&z=17&hl=es	24/06/2021	-----	-----	-----	-----	Se localizó el domicilio donde presuntamente se ubicaba la lona, pero ésta no fue encontrada.
361	CALLE ABASOLO NUMERO 45, ZONA CENTRO, EN ROMITA, GTO, UBICACIÓN: https://maps.google.com/maps?q=20.871402740478516%2C-101.52086639404297&z=17&hl=es	24/06/2021	-----	-----	-----	-----	Se localizó el domicilio donde presuntamente se ubicaba la lona, pero ésta no fue encontrada.
362	CALLE VICENTE GUERRERO NUMERO 4, ZONA CENTRO, EN ROMITA, GTO, UBICACIÓN: https://maps.google.com/maps?q=20.874887466430664%2C-101.5172348022461&z=17&hl=es	24/06/2021	-----	-----	-----	-----	Se localizó el domicilio donde presuntamente se ubicaba la lona, pero ésta no fue encontrada.

EXPEDIENTE OC: INE/DS/OE/299/2021

ACTA CIRCUNSTANCIADA:
INE/OE/GTO/JD/13/CIRC/004/2021

363	CALLE JAVIER MINA NUMERO 2, ZONA CENTRO, EN ROMITA, GTO, UBICACIÓN: https://maps.google.com/maps?q=20.872398376464844%2C-101.51774597167969&z=17&hl=es	24/06/2021	-----	-----	-----	-----	Se localizó el domicilio donde presuntamente se ubicaba la lona, pero ésta no fue encontrada.
364	CALLE MIGUEL HIDALGO NUMERO 43, ZONA CENTRO, EN ROMITA, GTO, UBICACIÓN: https://maps.google.com/maps?q=20.872180938720703%2C-101.51887512207031&z=17&hl=es	24/06/2021	-----	-----	-----	-----	Se localizó el domicilio donde presuntamente se ubicaba la lona, pero ésta no fue encontrada.
365	CALLE MIGUEL HIDALGO, AL LADO DE CAFETERÍA EL FRAPECITO, ZONA CENTRO, EN ROMITA, GTO, UBICACIÓN: https://maps.google.com/maps?q=20.872360229492188%2C-101.52075958251953&z=17&hl=es	24/06/2021	-----	-----	-----	-----	Se localizó el domicilio donde presuntamente se ubicaba la lona, pero ésta no fue encontrada.
378	CALLE ECHEVERRIA, ESQUINA CON 5 DE FEBRERO, ZONA CENTRO DE ROMITA, GTO. UBICACIÓN: https://maps.google.com/maps?q=20.875394821166992%2C-101.5151596069336&z=17&hl=es	24/06/2021	-----	-----	-----	-----	Se localizó el domicilio donde presuntamente se ubicaba la lona, pero ésta no fue encontrada.
379	CALLE FRANCISCO I. MADERO, NUMERO 72, ZONA CENTRO DE ROMITA, GTO. UBICACIÓN: https://maps.google.com/maps?q=20.874679565429688%2C-101.51203155517578&z=17&hl=es	24/06/2021	-----	-----	-----	-----	Se localizó el domicilio donde presuntamente se ubicaba la lona, pero ésta no fue encontrada.
380	CALLE FRANCISCO I. MADERO, NUMERO 61, ZONA CENTRO DE ROMITA, GTO. UBICACIÓN: https://maps.google.com/maps?q=20.874820709228516%2C-101.51373291015625&z=17&hl=es	24/06/2021	-----	-----	-----	-----	Se localizó el domicilio donde presuntamente se ubicaba la lona, pero ésta no fue encontrada.
381	CALLE CARRILLO PUERTO NUMERO 25, ZONA CENTRO DE ROMITA, GTO. UBICACIÓN: https://maps.google.com/maps?q=20.873857498168945%2C-101.51470184326172&z=17&hl=es	24/06/2021	-----	-----	-----	-----	Se localizó el domicilio donde presuntamente se ubicaba la lona, pero ésta no fue encontrada.
382	CALLE CARRILLO PUERTO NUMERO 46 A, ZONA CENTRO DE ROMITA, GTO. UBICACIÓN: https://maps.google.com/maps?q=20.873764038085938%2C-	24/06/2021	-----	-----	-----	-----	Se localizó el domicilio donde presuntamente se ubicaba la lona, pero ésta no fue encontrada.

EXPEDIENTE OC: INE/DS/OE/299/2021

ACTA CIRCUNSTANCIADA:
INE/OE/GTO/JD/13/CIRC/004/2021

	0.8672028!4d-101.5163574?hl=es						
29	<p>CALLE 16 DE SEPTIEMBRE, FRENTE AL GIMNASIO OCELOTL, ZONA CENTRO DE ROMITA, GUANAJUATO</p> <p>https://www.google.com/maps/place/20%C2%B052'01.9%22N+101%C2%B030'58.9%22W/@20.8672028,-101.5185461,17z/data=!3m1!4b1!4m5!3m4!1s0x0:0x0!8m2!3d20.8672028!4d-101.5163574?hl=es</p>	24/06/2021	6.00 x 2.5 mts.	-----	-----	-----	Barda pintada de color blanco, Se trasluce PRI, Oswaldo Ponce G. .
30	<p>CALLE GONZALEZ ORTEGA, ZONA CENTRO DE ROMITA, CERCA DE UN SALON DE EVENTOS LLAMADO LA GLORIA, GUANAJUATO</p> <p>https://maps.google.com/maps?q=20.876220703125%2C-101.52053833007812&z=17&hl=es</p>	24/06/2021	10.00 x 2.5 mts.	-----	-----	-----	Barda pintada de color blanco, Se trasluce PRI, Oswaldo Ponce G., Candidato 21-24".
31	<p>CALLE PINO SUAREZ, ZONA CENTRO DE ROMITA, GTO. EN LA CONTRA ESQUINA DE UNA TIENDA DE ABARROTES, EN LA SALIDA AL CAMINO HACIA LA COMUNIDAD DE SAN CLEMENTE</p> <p>https://www.google.com/maps/search/Pino%20Su%C3%A1rez%2048%2C%20Zona%20Centro%2C%2036200%20Romita%2C%20Gto.%2C%20M%C3%A9xico/@20.86697959899023,-101.52190399169922,17z?hl=es</p>	24/06/2021	6.00 x 1.5 mts.	-----	-----	-----	Barda pintada de color blanco, Se trasluce PRI, Oswaldo Ponce G., Candidato 21-24".
32	<p>CALLE PINO SUAREZ NUMERO 60, ZONA CENTRO DE ROMITA, GUANAJUATO</p> <p>https://www.google.com/maps/place/Pino+Su%C3%A1rez+60,+36200+Romita,+Gto./@20.8668041,-101.5212936,17z/data=!4m5!3m4!1s0x842b8560fb5b5c0b:0xc93mt7eb3afe9a17c7!8m2!3d20.8669602!4d-101.5213185?hl=es</p>	24/06/2021	10.00 x 3.00 mts.	-----	-----	-----	Barda pintada de color blanco, Se trasluce PRI, Oswaldo Ponce G. .

EXPEDIENTE OC: INE/DS/OE/299/2021

ACTA CIRCUNSTANCIADA:
INE/OE/GTO/JD/13/CIRC/004/2021

33	<p>CALLE FLORES MAGON, AL LADO DE UN LAVADO DE AUTOMOVILES, ROMITA, GUANAJUATO</p> <p>https://www.google.com/maps/place/Flores+Mag%C3%B3n+124,+36200+Romita,+Gto./@20.8667999,-101.522389,19.93z/data=!4m5!3m4!1s0x842b856056af3d61:0xae3469e3d1d331b1!8m2!3d20.8668819!4d-101.5222827?hl=es</p>	24/06/2021	8.00 x 2.00 mts.	-----	-----	-----	Barda pintada de color blanco, Se trasluce PRI, Oswaldo Ponce G."
34	<p>CALLE COMONFORT, RUMBO A LA FABRICA DE CHILES "EL MEXICANO", ROMITA, GUANAJUATO</p> <p>https://www.google.com/maps/search/Calle%20Comonfort%20847%2C%2036200%20Romita%2C%20Gto.%2C%20M%C3%A9xico/@20.863853454589844,-101.52281188964844,17z?hl=es</p>	24/06/2021	6.00 x 2.00 mts.	-----	-----	-----	Barda pintada de color blanco. Sin contenido.
35	<p>CALLE COMONFORT, CERCA DE PANTEON LA PURISIMA, COLONIA SAN FRANCISCO, DE ROMITA, GUANAJUATO</p> <p>https://www.google.com/maps/search/Calle%20Comonfort%2085%2C%2036200%20Romita%2C%20Gto.%2C%20M%C3%A9xico/@20.865474700927734,-101.52238464355469,17z?hl=es</p>	24/06/2021	15.00 x 2.00 mts.	-----	-----	-----	Barda pintada de color blanco. Sin contenido.
50	<p>CALLE PEDRO MORENO, EN LA COLONIA RAFAEL CORRALES AYALA, AL LADO DE UN PLANTÍO DE AGAVE, ROMITA, GUANAJUATO</p> <p>https://www.google.com/maps/place/20%C2%B054'12.2%22N+101%C2%B031'04.2%22W/@20.9033794,-101.5200339,17z/data=!3m1!4b1!4m5!3m4!1s0x0:0x0!8m2!3d20.9033794!4d-101.5178452?hl=es</p>	24/06/2021	12.00 x 2.00 mts.	-----	-----	-----	Barda pintada de color blanco, Se trasluce PRI, Oswaldo Ponce G."
310	<p>CALLE PEÑARANDA NUMERO 25, ZONA CENTRO DE ROMITA, GUANAJUATO</p> <p>https://www.google.com/maps/place/20%C2%B052'28.2%22N+101%C2%B030'58.4%22W/@20.874506,-101.5184088,17z/data=!3m1!4b</p>	25/06/2021	-----	-----	-----	-----	No localizada

EXPEDIENTE OC: INE/DS/OE/299/2021

ACTA CIRCUNSTANCIADA:
INE/OE/GTO/JD/13/CIRC/004/2021

	14m5!3m4!1s0x0:0x0!8m2!3d20.874506!4d-101.5162201?hl=es						
52	CALLE LIBERTAD, ESQUINA CALLE LAZARO CARDENAS, ZONA CENTRO, ROMITA, GUANAJUATO https://www.google.com/maps/place/20%C2%B052'08.5%22N+101%C2%B031'01.9%22W/@20.8690147,-101.5193701,17z/data=!3m1!4b1!4m5!3m4!1s0x0:0x0!8m2!3d20.8690147!4d-101.5171814?hl=es	24/06/2021	15.00 x 3.00 mts.	-----	-----	-----	Barda pintada de color blanco, Se trasluce PRI, Oswaldo Ponce G."
53	CALLE NEGRETE, ESQUINA CON CALLE ALDAMA, ZONA CENTRO DE ROMITA, GUANAJUATO https://www.google.com/maps?q=20.872957229614258,-101.5143051147461&z=17&hl=es	24/06/2021	6.00 x 3.00 mts.	-----	-----	-----	Barda pintada de color blanco, Se trasluce PRI, Oswaldo Ponce G."
61	CALLE MORELOS, EN LA PARTE SUPERIOR DE UNA FARMACIA DE GENERICOS, ARRIBA DEL PORTAL MELCHOR OCAMPO DEL JARDIN PRINCIPAL, ROMITA, GUANAJUATO https://www.google.com/maps?q=20.872085571289062,-101.51702117919922&z=17&hl=es	24/06/2021	-----	-----	-----	-----	Se localizó el domicilio donde presuntamente se ubicaba la lona, pero ésta no fue encontrada.
63	CALLE VALLE DE ECATEPEC, ESQUINA CON CALLE DEL SOL, FRACC. VALLE VERDE, ROMITA, GUANAJUATO	24/06/2021	8.00 x 3.00 mts.	-----	-----	-----	Barda pintada de color blanco. Sin contenido.
64	CALLE VALLE DE ECATEPEC, ESQUINA CON CALLE VALLE DEL SOL, FRACC. VALLE VERDE, ROMITA, GUANAJUATO https://www.google.com/maps?q=20.86178970336914,-101.51119995117188&z=17&hl=es	24/06/2021	5.00 x 2.50 mts.	-----	-----	-----	Barda pintada de color blanco, Se trasluce PRI, Oswaldo Ponce G, Candidato a Presidente 21-24." Se localizó en el lugar una lona de 1.20 X 0.60 mts. Con el nombre de Oswaldo Ponce G. y el logo del PRI.

EXPEDIENTE OC: INE/DS/OE/299/2021

ACTA CIRCUNSTANCIADA:
INE/OE/GTO/JD/13/CIRC/004/2021

69	CALLE AUZA NUMERO 48, ZONA CENTRO, ROMITA, GUANAJUATO https://maps.google.com/maps/search/Calle%20Auza%2048/@20.86966896057129,-101.51377868652344,17z?hl=es	24/06/2021	6.00 x 3.00 mts.	-----	-----	-----	Barda pintada de color blanco, Se trasluce PRI, Oswaldo Ponce G, Candidato a Presidente 21-24."
70	CALLE BERRIOZABAL, ESQUINA CON CALLE AUZA, ZONA CENTRO, ROMITA, GUANAJUATO https://maps.google.com/maps/search/Calle%20Auza%2048/@20.86966896057129,-101.51377868652344,17z?hl=es	24/06/2021	8.00 x 3.00 mts.	-----	-----	-----	Barda pintada de color blanco, Se trasluce PRI, Oswaldo Ponce G, Candidato a Presidente 21-24."
71	CALLE AUZA NUMERO 51, ZONA CENTRO, ROMITA, GUANAJUATO https://maps.google.com/maps/search/Calle%20Auza%2051/@20.869646072387695,-101.51325225830078,17z?hl=es	24/06/2021	4.00 x 3.00 mts.	-----	-----	-----	Barda pintada de color blanco, Se trasluce PRI, Oswaldo Ponce G, Candidato a Presidente 21-24."
72	CALLE ESCOBEDO NUMERO 37, ZONA CENTRO, ROMITA, GUANAJUATO https://maps.google.com/maps/search/Calle%20Mariano%20Escobedo%2037/@20.8698673248291,-101.51271057128906,17z?hl=es	24/06/2021	9.00 x 3.00 mts.	-----	-----	-----	Barda pintada de color blanco, Se trasluce PRI, Oswaldo Ponce G, Candidato a Presidente 21-24."
73	PARED DE UN TALLER EN CALLE ESCOBEDO NUMERO 6, ZONA CENTRO, ROMITA, GUANAJUATO https://maps.google.com/maps/search/Calle%20Mariano%20Escobedo%2013/@20.871278762817383,-101.51264953613281,17z?hl=es	24/06/2021	4.00 x 3.00 mts.	-----	-----	-----	Barda pintada de color blanco, Se trasluce PRI, Oswaldo Ponce G."
74	CALLE ROCHA NUMERO 48, ESQUINA CON GUADALUPE VICTORIA, ZONA CENTRO, ROMITA, GUANAJUATO	24/06/2021	6.00 x 3.00 mts.	-----	-----	-----	Barda pintada de color blanco, Se trasluce PRI, Oswaldo Ponce G, Candidato a Presidente 21-24."

EXPEDIENTE OC: INE/DS/OE/299/2021

ACTA CIRCUNSTANCIADA:
INE/OE/GTO/JD/13/CIRC/004/2021

	https://maps.google.com/maps/search/Calle%20Rocha%2053%E2%80%939359/@20.86819076538086,-101.5148696899414,17z?hl=es						
75	CALLE HEROES DE CHAPULTEPEC 4, ZONA CENTRO, ROMITA, GUANAJUATO https://maps.google.com/maps/search/Calle%20H%C3%A9roes%20de%20Chapultepec%204%E2%80%93936E/@20.867137908935547,-101.51615142822266,17z?hl=es	24/06/2021	12.00 x 3.00 mts.	-----	-----	-----	Barda pintada de color blanco, Se trasluce PRI, Oswaldo Ponce G, Candidato a Presidente 21-24." Se repite con la barda número 28.
76	CALLE HERRERA NUMERO 70, ZONA CENTRO, ROMITA, GUANAJUATO https://maps.google.com/maps/search/Calle%20Herrera%2083/@20.86741065979004,-101.51605224609375,17z?hl=es	24/06/2021	6.00 x 3.00 mts.	-----	-----	-----	Barda pintada de color blanco, Se trasluce PRI, Oswaldo Ponce G, Candidato a Presidente 21-24."
14	CALLE NEGRETE, NUMERO 40, ZONA CENTRO, FRENTE A UNA TIENDA DE CEMENTOS, ROMITA, GUANAJUATO https://www.google.com/maps?q=20.874961853027344,-101.5141830444336&z=17&hl=es	25/06/2021	6.00 x 3.00 mts.	-----	-----	-----	Barda pintada de color blanco, Se trasluce PRI, Oswaldo Ponce G, Candidato a Presidente 21-24."
15	PROLONGACION PEÑARANDA, NUMERO 56, ROMITA, GUANAJUATO https://maps.google.com/maps?q=20.881118774414062%2C-101.5157470703125&z=17&hl=es	25/06/2021	16.00 x 2.30 mts.	-----	-----	-----	Barda pintada de color blanco, Se trasluce PRI, Oswaldo Ponce G, Candidato a Presidente 21-24."
16	A UN LADO DE UN NEGOCIO DE CEMENTOS, EN LA COLONIA CORRALES AYALA, CALLE PEDRO MORENO NUMERO 6, ROMITA, GUANAJUATO https://maps.google.com/maps?q=20.903532028198242%2C-101.51868438720703&z=17&hl=es	25/06/2021	16.00 x 3.00 mts.	-----	-----	-----	Barda pintada de color blanco, Se trasluce PRI, Oswaldo Ponce G, Candidato a Presidente 21-24."

EXPEDIENTE OC: INE/DS/OE/299/2021

ACTA CIRCUNSTANCIADA:
INE/OE/GTO/JD/13/CIRC/004/2021

17	CALLE 2 DE ABRIL, ESQUINA CON CALLE HIDALGO, ZONA CENTRO DE ROMITA, GUANAJUATO https://www.google.com/maps?g=20.872655868530273,-101.52103424072266&z=17&hl=es	25/06/2021	28.00 x 3.00 mts.	-----	-----	-----	Barda pintada de color blanco, Se trasluce PRI, Oswaldo Ponce G, Candidato a Presidente 21-24."
82	CALLE VICENTE GUERRERO NUMERO 31, ESQUINA CON CALLE BLANCO, ZONA CENTRO DE ROMITA, GUANAJUATO https://www.google.com/maps/place/20%C2%B052'29.7%22N+101%C2%B031'12.2%22W/@20.8749123,-101.5222311,17z/data=!3m1!4b1!4m5!3m4!1s0x0:0x0!8m2!3d20.8749123!4d-101.5200424?hl=es	25/06/2021	4.00 x 3.00 mts.	-----	-----	-----	Barda pintada de color blanco, Se trasluce PRI, Oswaldo Ponce G, Candidato a Presidente 21-24."
84	CALLE HERMANOS ALDAMA, ESQUINA CON CALLE ECHEVERRÍA, ZONA CENTRO DE ROMITA, GUANAJUATO https://maps.google.com/maps?q=20.872825622558594%2C-101.51544189453125&z=17&hl=es	25/06/2021	2.50 x 2.50 mts.	Duro con ellos	PRI	Oswaldo Ponce G.	Sin observaciones
85	CALLE AUZA, ESQUINA CON CALLE HERRERA, ZONA CENTRO DE ROMITA, GUANAJUATO https://maps.google.com/maps?q=20.86996078491211%2C-101.51570129394531&z=17&hl=es	25/06/2021	8.00 x 2.00 mts.	-----	-----	-----	Barda pintada de color blanco, Se trasluce PRI, Oswaldo Ponce G, Candidato a Presidente 21-24."
86	CALLE AUZA, ZONA CENTRO DE ROMITA, GUANAJUATO https://maps.google.com/maps?q=20.869688034057617%2C-101.51382446289062&z=17&hl=es	25/06/2021	5.00 x 2.20 mts.	-----	-----	-----	Barda pintada de color blanco, Se trasluce PRI, Oswaldo Ponce G, Candidato a Presidente 21-24."
87	CALLE VALLE DE SANTIAGO, COLINDANTE CON CARRETERA ROMITA – IRAPUATO, ROMITA, GUANAJUATO https://maps.google.com/maps?q=20.86695098876953%2C-101.50912475585938&z=17&hl=es	25/06/2021	10.00 x 3.00 mts.	-----	-----	-----	Barda pintada de color blanco, Se trasluce PRI, Oswaldo Ponce G, Candidato a Presidente 21-24."
89	PROLONGACION PEÑARANDA, COLONIA ROMA, ROMITA, GUANAJUATO https://maps.google.com/maps/search/Pe%C3%B1aranda%2052	25/06/2021	-----	-----	-----	-----	Es la misma barda que la número 15.

EXPEDIENTE OC: INE/DS/OE/299/2021

ACTA CIRCUNSTANCIADA:
INE/OE/GTO/JD/13/CIRC/004/2021

	a%2C%20Prolongaci%C3%B3n%20Pe%C3%B1aranda%2C%2036200%20Romita%2C%20Gto.%2C%20M%C3%A9xico/@20.876752853393555,-101.51598358154297.17z?hl=es						
336	EN LA PARTE SUPERIOR DE UN NEGOCIO DE LAVADO DE AUTOS, UBICADO EN CALLE VALLE DE SANTIAGO, ESQUINA CON CARRETERA ROMITA – IRAPUATO, ROMITA, GUANAJUATO https://maps.google.com/maps?q=20.866933822631836%2C-101.50788879394531&z=17&hl=es	25/06/2021	-----	-----	-----	-----	Se ubicó el domicilio donde se presuntamente se localizaba la lona, pero ésta no se encontró.
337	CALLE VALLE DE SANTIAGO, ESQUINA CON CARRETERA ROMITA – IRAPUATO, ROMITA, GUANAJUATO https://maps.google.com/maps?q=20.866931915283203%2C-101.50823974609375&z=17&hl=es	25/06/2021	1.50 X 0.80 mts.	Oswaldo Ponce G. PRI. Candidato a presidente Municipal 2021-2024. Continuemos por un mejor Romita	PRI	Oswaldo Ponce G.	Sin observaciones.
338	PROLONGACION PEÑARANDA, COLONIA ROMA, DE ROMITA, GUANAJUATO https://maps.google.com/maps/search/Tur%C3%ADn%2C%20Prolongaci%C3%B3n%20Pe%C3%B1aranda%2C%2036200%20Romita%2C%20Gto.%2C%20M%C3%A9xico/@20.882469177246094,-101.51054382324219.17z?hl=es	25/06/2021	-----	-----	-----	-----	No se localizó el domicilio de la lona ni por ubicación ni por imagen en la calle mencionada.
339	CALLE JAVIER MINA, EN ROMITA, GUANAJUATO https://maps.google.com/maps/search/Javier%20Mina%20A%2C%20Zona%20Centro%2C%2036200%20Romita%2C%20Gto.%2C%20M%C3%A9xico/@20.875160217285156,-101.5174331665039.17z?hl=es	25/06/2021	-----	-----	-----	-----	No se localizó el domicilio de la barda ni por ubicación ni por imagen en la calle mencionada
340	CALLE EUCALIPTOS, COLONIA LAS PALMAS, EN ROMITA, GUANAJUATO https://maps.google.com/maps/search/Eucaliptos%209%2C%20Las%20Palmas%2C%2036200%20Romita%2C%20Gto.%2C%20M%C3%A9xico/@20.8768253326416,-	25/06/2021	-----	-----	-----	-----	Se localizó el domicilio donde presuntamente se ubicaba la lona, pero ésta no fue encontrada.

EXPEDIENTE OC: INE/DS/OE/299/2021

ACTA CIRCUNSTANCIADA:
INE/OE/GTO/JD/13/CIRC/004/2021

	101.51937866210938,17z?hl=es						
341	CALLE GONZALEZ ORTEGA, EN ROMITA, GUANAJUATO https://maps.google.com/maps/search/Gonz%C3%A1lez%20Ortega%20A%2C%20Zona%20Centro%2C%2036200%20Romita%2C%20Gto.%2C%20M%C3%A9xico/@20.875879287719727,101.51795196533203,17z?hl=es	25/06/2021	-----	-----	-----	-----	Se localizó el domicilio donde presuntamente se ubicaba la lona, pero ésta no fue encontrada.
348	CALLE PROLONGACION PEÑARANDA, COLONIA ROMA, EN ROMITA, GUANAJUATO https://maps.google.com/maps/search/Pe%C3%B1aranda%2052%2C%20Prolongaci%C3%B3n%20Pe%C3%B1aranda%2C%2036200%20Romita%2C%20Gto.%2C%20M%C3%A9xico/@20.877229690551758,101.51598358154297,17z?hl=es	25/06/2021	-----	-----	-----	-----	Se localizó el domicilio donde presuntamente se ubicaba la lona, pero ésta no fue encontrada.
349	CALLE PROLONGACION PEÑARANDA, COLONIA ROMA, EN ROMITA, GUANAJUATO https://maps.google.com/maps/search/Pe%C3%B1aranda%2052a%2C%20Prolongaci%C3%B3n%20Pe%C3%B1aranda%2C%2036200%20Romita%2C%20Gto.%2C%20M%C3%A9xico/@20.87649917602539,101.51599884033203,17z?hl=es	25/06/2021	-----	-----	-----	-----	Se localizó el domicilio donde presuntamente se ubicaba la lona, pero ésta no fue encontrada.
350	CALLE PROLONGACION PEÑARANDA NUMERO 52 B, COLONIA ROMA, EN ROMITA, GUANAJUATO https://maps.google.com/maps/search/Pascual%20Pe%C3%B1aranda%2053%2C%20Zona%20Centro%2C%2036200%20Romita%2C%20Gto.%2C%20M%C3%A9xico/@20.87567138671875,101.5160903930664,17z?hl=es	25/06/2021	-----	-----	-----	-----	Se localizó el domicilio donde presuntamente se ubicaba la lona, pero ésta no fue encontrada.
351	CALLE JAVIER MINA, ESQUINA CON CALLE MATAMOROS, NUMERO 21 A, ZONA CENTRO, EN ROMITA, GUANAJUATO https://maps.google.com/maps?q=20.87367057800293%2C-	25/06/2021	-----	-----	-----	-----	Se localizó el domicilio donde presuntamente se ubicaba la lona, pero ésta no fue encontrada.

EXPEDIENTE OC: INE/DS/OE/299/2021

ACTA CIRCUNSTANCIADA:
INE/OE/GTO/JD/13/CIRC/004/2021

	101.51769256591797&z=17&hl=es						
352	EN LA PARTE SUPERIOR DE UN NEGOCIO DE MAQUILLAJE, UBICADO EN CALLE JAVIER MINA, NUMERO 6, EN ROMITA, GUANAJUATO https://maps.google.com/maps?q=20.87346076965332%2C-101.51771545410156&z=17&hl=es	25/06/2021	-----	-----	-----	-----	Se localizó el domicilio donde presuntamente se ubicaba la lona, pero ésta no fue encontrada.
353	CALLE MIGUEL HIDALGO, ESQUINA CON CALLE VALLE, ZONA CENTRO, EN ROMITA, GTO, UBICACIÓN: https://maps.google.com/maps?q=20.872272491455078%2C-101.51866912841797&z=17&hl=es	25/06/2021	-----	-----	-----	-----	Se localizó el domicilio donde presuntamente se ubicaba la lona, pero ésta no fue encontrada.
368	CALLE PINO SUAREZ, COLONIA SAN FRANCISCO, ROMITA, GTO. UBICACIÓN: https://maps.google.com/maps/search/Pirul%2041%2C%2036200%20Romita%2C%20Gto.%2C%20M%C3%A9xico/@20.864301681518555,-101.52291107177734,17z?hl=es	25/06/2021	1.50 X 0.80 mts.	Oswaldo Ponce G. PRI. Candidato a presidente Municipal 2021-2024. Continuemos por un mejor Romita	PRI	Oswaldo Ponce G.	Sin observaciones.
369	CALLE ALAMO, EL PARAISO, COLONIA SAN FRANCISCO, ROMITA, GTO. UBICACIÓN: https://maps.google.com/maps/search/Alamo%2015%2C%20El%20Para%C3%ADso%2C%2036200%20Romita%2C%20Gto.%2C%20M%C3%A9xico/@20.86956024169922,-101.52574920654297,17z?hl=es	25/06/2021	-----	-----	-----	-----	Se localizó el domicilio donde presuntamente se ubicaba la lona, pero ésta no fue encontrada.
370	CALLE HUAMUCHIL, COLONIA CAMPO VERDE SEGUNDA SECCION, ROMITA GTO. UBICACIÓN: https://maps.google.com/maps/search/Huamuchil%2011%2C%200Campo%20Verde%20da%20Secc%2C%2036200%20Romita%2C%20Gto.%2C%20M%C3%A9xico/@20.86965560913086,-101.52446746826172,17z?hl=es	25/06/2021	-----	-----	-----	-----	Se localizó el domicilio donde presuntamente se ubicaba la lona, pero ésta no fue encontrada.

EXPEDIENTE OC: INE/DS/OE/299/2021

ACTA CIRCUNSTANCIADA:
INE/OE/GTO/JD/13/CIRC/004/2021

371	CALLE LAUREL, ESQUINA CALLE ALAMO, COLONIA CAMPO VERDE 2DA SECCION, ROMITA, GTO. UBICACIÓN: https://maps.google.com/maps/search/Alamo%2015%2C%20El%20Para%C3%ADso%2C%2036200%20Romita%2C%20Gto.%2C%20M%C3%A9xico/@20.86974334716797,-101.52564239501953,17z?hl=es	25/06/2021	-----	-----	-----	-----	Se localizó el domicilio donde presuntamente se ubicaba la lona, pero ésta no fue encontrada.
310	CALLE PEÑARANDA NUMERO 25, ZONA CENTRO DE ROMITA, GUANAJUATO https://www.google.com/maps/place/20%C2%B052'28.2%22N+101%C2%B030'58.4%22W/@20.874506,-101.5184088,17z/data=!3m1!4b1!4m5!3m4!1s0x0:0x0!8m2!3d20.874506!4d-101.5162201?hl=es	25/06/2021	-----	-----	-----	-----	No localizada
311	CALLE VICENTE GUERRERO NUMERO 5, ESQUINA CON CALLE PEÑARANDA, ZONA CENTRO DE ROMITA, GUANAJUATO https://www.google.com/maps/place/20%C2%B052'29.5%22N+101%C2%B030'58.5%22W/@20.8748531,-101.5184393,17z/data=!3m1!4b1!4m5!3m4!1s0x0:0x0!8m2!3d20.8748531!4d-101.5162506?hl=es	25/06/2021	-----	-----	-----	-----	No localizada

Se agrega **Anexo Fotográfico** (dentro del cuerpo de la presente Acta) de la propaganda electoral por concepto de bardas y lonas verificadas de conformidad con lo siguiente: -----

- **ANEXO FOTOGRAFÍCO:**

EXPEDIENTE OC: INE/DS/OE/299/2021

**ACTA CIRCUNSTANCIADA:
INE/OE/GTO/JD/13/CIRC/004/2021**



#216 CALLE OBREGON ESQUINA CON CALLE REFORMA, ARRIBA DE UNA TIENDA DENOMINADA "LA NUEVA CRISTALERÍA", ROMITA, GUANAJUATO



217 CALLE OBREGON, ZONA CENTRO, NUMERO 18, CASI FRENTE A TIENDA "EL BODEGON", ROMITA, GUANAJUATO



218 CALLE JOSE MARIA MORELOS Y CANDIDO NAVARRO, ARRIBA DE UNA FARMACIA Y TIENDA DE REGALOS Y ABARROTES DENOMINADA "FARMACIA VIC" CONTRA ESQUINA DE PRESIDENCIA MUNICIPAL Y FRENTE A LA ESCUELA PRIMARIA "LEONA VICARIO", ROMITA, GUANAJUATO



219 CALLE RAYON, ESQUINA CALLE MIGUEL HIDALGO, ZONA CENTRO, ROMITA, GUANAJUATO. ARRIBA DE UN CONSULTORIO MÉDICO, FRENTE A UN NEGOCIO DE MARISCOS

EXPEDIENTE OC: INE/DS/OE/299/2021


**ACTA CIRCUNSTANCIADA:
INE/OE/GTO/JD/13/CIRC/004/2021**



220 EN LA PARTE SUPERIOR DE "RESTAURANT BAR EL ROY" EN LA COLONIA CUAUHEMOC, BOULEVARD HIDALGO, CAMINO HACIA CUERAMARO, ROMITA, GUANAJUATO



221 CALLE MIGUEL HIDALGO, EN LA PARTE SUPERIOR DE UNA FARMACIA DE SIMILARES, ZONA CENTRO DE ROMITA, GUANAJUATO. A UN LADO DEL JARDIN PRINCIPAL



222 CALLE ALDAMA, ZONA CENTRO DE ROMITA, GUANAJUATO. EN LA PARTE SUPERIOR DE UNA VETERINARIA Y FORRAJERA, A UN LADO DE UNA PANADERÍA DENOMINADA "LA FLOR DE MEXICO"



223 CALLE 5 DE FEBRERO NUMERO 72, ZONA CENTRO DE ROMITA, GUANAJUATO.

EXPEDIENTE OC: INE/DS/OE/299/2021

**ACTA CIRCUNSTANCIADA:
INE/OE/GTO/JD/13/CIRC/004/2021**



#224 CALLE 5 DE FEBRERO, NUMERO 56, ZONA CENTRO,



225 CALLE 05 DE FEBRERO, ZONA CENTRO DE ROMITA,
GUANAJUATO. A UN COSTADO DEL KINDER GUADALUPE VICTORIA.



226 CALLE ABASOLO, ESQUINA CON CALLE RAYON, ZONA CENTRO,
ROMITA, GUANAJUATO. CONTRA ESQUINA DE UN DESPACHO
JURIDICO Y UNA TIENDA DONDE REPARAN CELULARES.



227 CALLE ECHEVERRÍA, ZONA CENTRO, ROMITA, GUANAJUATO.
CASI FRENTE A UN RESTAURANT BAR DENOMINADO EL
RINCONCITO

EXPEDIENTE OC: INE/DS/OE/299/2021

**ACTA CIRCUNSTANCIADA:
INE/OE/GTO/JD/13/CIRC/004/2021**



228 CALLE MIGUEL HIDALGO, CASI ESQUINA CON CALLE BLANCO, ZONA CENTRO, ROMITA, GUANAJUATO. EN LA PARTE SUPERIOR DE UN NEGOCIO DE VENTA DE CERVEZA DENOMINADO DEPOSITO "CHOCAC".



229 CALLE VALLE DE MEZQUITAL EN LA COLONIA VALLE VERDE, ROMITA, GUANAJUATO.



230 CALLE VALLE DE MEZQUITAL, COLONIA VALLE VERDE, ROMITA, GUANAJUATO



231 CALLE MIGUEL HIDALGO, ZONA CENTRO DE ROMITA, GUANAJUATO, ARRIBA DE UN NEGOCIO DE CARNICERÍA DENOMINADA "EL TORO".

EXPEDIENTE OC: INE/DS/OE/299/2021

**ACTA CIRCUNSTANCIADA:
INE/OE/GTO/JD/13/CIRC/004/2021**



232 CALLE MIGUEL HIDALGO, ZONA CENTRO DE ROMITA, GUANAJUATO.
A UN LADO DE UN LABORATORIO DE ANALISIS CLINICOS, EN LA PARTE
SUPERIOR DE LA FINCA.



233 CALLE HACIENDAS, COLONIA VALLE VERDE, ROMITA,
GUANAJUATO



234 CALLE VALLES ABAJEÑOS NUMERO 63, FRACC. VALLE VERDE,
ROMITA, GUANAJUATO



235 CALLE PROLOGACION 16 DE SEPTIEMBRE, NUMERO 80,
FRENTE AL PARQUE MUNICIPAL.

EXPEDIENTE OC: INE/DS/OE/299/2021

**ACTA CIRCUNSTANCIADA:
INE/OE/GTO/JD/13/CIRC/004/2021**



236 CALLE VALLE DE ECATEPEC, NUMERO 24, FRACC. VALLE VERDE, SEGUNDA SECCION, ROMITA, GUANAJUATO



237 CALLE VALLE DE ABAJEÑOS, FRACC. VALLE VERDE, ROMITA, GUANAJUATO



238 CALLE VALLE DE ABAJEÑOS, FRACC. VALLE VERDE, ROMITA, GUANAJUATO



239 CALLE VALLE DE BRAVO NUMERO 57, FRACC. VALLE VERDE, ROMITA, GUANAJUATO

EXPEDIENTE OC: INE/DS/OE/299/2021

**ACTA CIRCUNSTANCIADA:
INE/OE/GTO/JD/13/CIRC/004/2021**



264 CALLE BERRIOZABAL NUMERO 94, ZONA CENTRO DE ROMITA, GUANAJUATO



265 CENTRO DE REHABILITACION, EN CALLE BERRIOZABAL NUMERO 98, ZONA CENTRO DE ROMITA, GUANAJUATO



266 NEGOCIO DE JUGOS Y LICUADOS, EN CALLE GENERAL IGNACIO ALLENDE, ZONA CENTRO DE ROMITA, GUANAJUATO



267 NEGOCIO DE TORTILLERIA DENOMINADO "LA ESPIGA" EN CALLE HIDALGO NUMERO 9, ZONA CENTRO DE ROMITA, GUANAJUATO

EXPEDIENTE OC: INE/DS/OE/299/2021

**ACTA CIRCUNSTANCIADA:
INE/OE/GTO/JD/13/CIRC/004/2021**



268 EN EL INICIO DE LA CARRETERA ROMITA-IRAPUATO EN LA ENTRADA DEL FRACC, HACIENDAS, ROMITA, GUANAJUATO



269 CALLE MARIANO ESCOBEDO, NUMERO 10, ROMITA, GUANAJUATO



83 CALLE ORTEGA NUMERO 5, ESQUINA CON CALLE REFORMA, ZONA CENTRO DE ROMITA, GUANAJUATO



#



270 CALLE MARIANO ESCOBEDO, NUMERO 27, ROMITA, GUANAJUATO

EXPEDIENTE OC: INE/DS/OE/299/2021

**ACTA CIRCUNSTANCIADA:
INE/OE/GTO/JD/13/CIRC/004/2021**



271 EN LA REJA EXTERIOR DE UN TALLER MECANICO,
UBICADO EN CALLE MARIANO ESCOBEDO, NUMERO 2-B,
ROMITA, GUANAJUATO



272 CALLE MARIANO ESCOBEDO, NUMERO 3, ROMITA,
GUANAJUATO



273 CALLE ROCHA, NUMERO 13, ZONA CENTRO, ROMITA,
GUANAJUATO



274 CALLE ROCHA, NUMERO 37, ZONA CENTRO, ROMITA,
GUANAJUATO

EXPEDIENTE OC: INE/DS/OE/299/2021

**ACTA CIRCUNSTANCIADA:
INE/OE/GTO/JD/13/CIRC/004/2021**



275 CALLE ROCHA, NUMERO 45, ZONA CENTRO, ROMITA, GUANAJUATO



282 CALLE GUADALUPE VICTORIA NUMERO 16, ZONA CENTRO, ROMITA, GUANAJUATO



283 CALLE HERRERA NUMERO 64, ZONA CENTRO, ROMITA, GUANAJUATO



284 CALLE LAZARO CARDENAS NUMERO 9, ZONA CENTRO, ROMITA, GUANAJUATO

EXPEDIENTE OC: INE/DS/OE/299/2021

**ACTA CIRCUNSTANCIADA:
INE/OE/GTO/JD/13/CIRC/004/2021**



285 CALLE LAZARO CARDENAS, ZONA CENTRO, ROMITA, GUANAJUATO



286 CALLE LAZARO CARDENAS, NUMERO 16, ZONA CENTRO, ROMITA. GUANAJUATO



287 CALLE HERRERA, NUMERO 53, ZONA CENTRO, ROMITA, GUANAJUATO



288 EN LA PARTE SUPERIOR DE "FUNERARIA JANTES",
UBICADA EN CALLE HERRERA, NUMERO 48, ZONA CENTRO,
ROMITA, GUANAJUATO

EXPEDIENTE OC: INE/DS/OE/299/2021

**ACTA CIRCUNSTANCIADA:
INE/OE/GTO/JD/13/CIRC/004/2021**



289 CALLE HERRERA, NUMERO 51, ZONA CENTRO, ROMITA, GUANAJUATO



290 CALLE HERRERA, NUMERO 36, ZONA CENTRO, ROMITA, GUANAJUATO



291 CALLE HERRERA, NUMERO 24, ZONA CENTRO, ROMITA, GUANAJUATO



292 CALLE HERRERA, NUMERO 21, ZONA CENTRO, ROMITA, GUANAJUATO

EXPEDIENTE OC: INE/DS/OE/299/2021

**ACTA CIRCUNSTANCIADA:
INE/OE/GTO/JD/13/CIRC/004/2021**



293 PARTE SUPERIOR DE UNA TIENDA DE ROPA, UBICADA EN CALLE HERRERA, NUMERO 31, ZONA CENTRO, ROMITA,



294 CALLE HERRERA, NUMERO 31, ZONA CENTRO, ROMITA, GUANAJUATO



295 EN LA PARTE SUPERIOR DE UNA FARMACIA DE GENÉRICOS, UBICADA EN CALLE HERRERA, NUMERO 19, ZONA CENTRO,



296 CALLE HERRERA, NUMERO 12 ZONA CENTRO, ROMITA, GUANAJUATO

EXPEDIENTE OC: INE/DS/OE/299/2021

**ACTA CIRCUNSTANCIADA:
INE/OE/GTO/JD/13/CIRC/004/2021**



297 CALLE ALDAMA, ZONA CENTRO, ROMITA, GUANAJUATO



298 CALLE 02 DE ABRIL, NUMERO 36, ZONA CENTRO, ROMITA, GUANAJUATO

NO LOCALIZADA

308 CALLE MARIANO MATAMOROS NUMERO 13, ESQUINA CON CALLE VALLE, ZONA CENTRO DE ROMITA, GUANAJUATO



312 CALLE VICENTE GUERRERO NUMERO 17, ZONA CENTRO DE ROMITA, GUANAJUATO



313 CALLE VICENTE GUERRERO NUMERO 27, ZONA CENTRO DE ROMITA, GUANAJUATO



314 CALLE BLANCO NUMERO 3, ZONA CENTRO DE ROMITA, GUANAJUATO

EXPEDIENTE OC: INE/DS/OE/299/2021

**ACTA CIRCUNSTANCIADA:
INE/OE/GTO/JD/13/CIRC/004/2021**



316 CALLE JAVIER MINA NUMERO 6, ESQUINA CON CALLE MATAMOROS, ZONA CENTRO DE ROMITA, GUANAJUATO



317 CALLE VICENTE GUERRERO NUMERO 35, ZONA CENTRO DE ROMITA, GUANAJUATO



318 CALLE VICENTE GUERRERO, ESQUINA CON CALLE JAVIER MINA, ZONA CENTRO DE ROMITA, GUANAJUATO



319 CALLE PEÑARANDA, ZONA CENTRO DE ROMITA, GUANAJUATO



320 CALLE NEGRETE NUMERO 10, ZONA CENTRO DE ROMITA, GUANAJUATO



321 EN LA PARTE SUPERIOR DE UNA BOUTIQUE, UBICADA EN CALLE HERMANOS ALDAMA, ZONA CENTRO DE ROMITA,

EXPEDIENTE OC: INE/DS/OE/299/2021

**ACTA CIRCUNSTANCIADA:
INE/OE/GTO/JD/13/CIRC/004/2021**



322 CALLE HERMANOS ALDAMA, ZONA CENTRO DE ROMITA, GUANAJUATO



323 CALLE HERMANOS ALDAMA, NUMERO 51, ZONA CENTRO DE ROMITA, GUANAJUATO



324 CALLE HERMANOS ALDAMA, NUMERO 55, ZONA CENTRO DE ROMITA, GUANAJUATO



325 EN LA PARTE SUPERIOR, DE UN NEGOCIO DE CELULARES, UBICADO EN CALLE IGNACIO ALLENDE, ZONA CENTRO DE ROMITA, GUANAJUATO



326 CALLE IGNACIO ALLENDE, ZONA CENTRO DE ROMITA, GUANAJUATO



327 CALLE IGNACIO ALLENDE, ESQUINA CON CALLE BERRIOZBAL, ZONA CENTRO DE ROMITA, GUANAJUATO

EXPEDIENTE OC: INE/DS/OE/299/2021

**ACTA CIRCUNSTANCIADA:
INE/OE/GTO/JD/13/CIRC/004/2021**



328 CALLE IGNACIO ALLENDE, ZONA CENTRO DE ROMITA, GUANAJUATO



329 CALLE 16 DE SEPTIEMBRE, ZONA CENTRO DE ROMITA, GUANAJUATO



330 EN LA PARTE EXTERIOR DE UN NEGOCIO DE ABARROTES, UBICADO EN CALLE MARIANO ESCOBEDO, NUMERO 59, ZONA CENTRO DE ROMITA, GUANAJUATO



331 CALLE MARIANO ESCOBEDO, NUMERO 71, ZONA CENTRO DE ROMITA, GUANAJUATO



332 EN LA PARTE SUPERIOR DE UN NEGOCIO DE PANADERÍA, UBICADA EN CALLE 16 DE SEPTIEMBRE, ESQUINA CON BERRIOZABAL, ZONA CENTRO DE ROMITA, GUANAJUATO



333 CALLE 16 DE SEPTIEMBRE, ZONA CENTRO DE ROMITA, GUANAJUATO

EXPEDIENTE OC: INE/DS/OE/299/2021

**ACTA CIRCUNSTANCIADA:
INE/OE/GTO/JD/13/CIRC/004/2021**




334 CALLE GALVAN, ZONA CENTRO DE ROMITA, GUANAJUATO



335 CARRETERA ROMITA – IRAPUATO, ROMITA, GUANAJUATO



354 CALLE VICENTE GUERRERO, ZONA CENTRO, EN ROMITA, GTO



355 CALLE GONZALEZ ORTEGA NUMERO 4 A, ZONA CENTRO, EN ROMITA, GTO



356 CALLE GONZALEZ ORTEGA NUMERO 8, ZONA CENTRO, EN ROMITA, GTO



357 CALLE GONZALEZ ORTEGA, ESQUINA CALLE CEDROS, ZONA CENTRO, EN ROMITA, GTO

EXPEDIENTE OC: INE/DS/OE/299/2021

**ACTA CIRCUNSTANCIADA:
INE/OE/GTO/JD/13/CIRC/004/2021**



358 CALLE ISIDRO ORTEGA, COLONIA LOS GOMEZ, EN ROMITA, GTO



359 CALLE VICENTE GUERRERO, ESQUINA CON CALLE 2 DE ABRIL, ZONA CENTRO, EN ROMITA, GTO.



360 CALLE ORTEGA, NUMERO 22, ZONA CENTRO, EN ROMITA, GTO



361 CALLE ABASOLO NUMERO 45, ZONA CENTRO, EN ROMITA, GTO.



362 CALLE VICENTE GUERRERO NUMERO 4, ZONA CENTRO, EN ROMITA, GTO



363 CALLE JAVIER MINA NUMERO 2, ZONA CENTRO, EN ROMITA, GTO

EXPEDIENTE OC: INE/DS/OE/299/2021

**ACTA CIRCUNSTANCIADA:
INE/OE/GTO/JD/13/CIRC/004/2021**



#364 CALLE MIGUEL HIDALGO NUMERO 43, ZONA CENTRO, EN ROMITA. GTO.



365 CALLE MIGUEL HIDALGO, AL LADO DE CAFETERÍA EL FRAPECITO, ZONA CENTRO, EN ROMITA, GTO



378 CALLE ECHEVERRIA, ESQUINA CON 5 DE FEBRERO, ZONA CENTRO DE ROMITA, GTO.



379 CALLE FRANCISCO I. MADERO, NUMERO 72, ZONA CENTRO DE ROMITA, GTO.



380 CALLE FRANCISCO I. MADERO, NUMERO 61, ZONA CENTRO DE ROMITA, GTO.



381 CALLE CARRILLO PUERTO NUMERO 25, ZONA CENTRO DE ROMITA, GTO.

EXPEDIENTE OC: INE/DS/OE/299/2021

**ACTA CIRCUNSTANCIADA:
INE/OE/GTO/JD/13/CIRC/004/2021**



382 CALLE CARRILLO PUERTO NUMERO 46
A. ZONA CENTRO DE ROMITA. GTO.



383 CALLE MELCHOR OCAMPO, ESQUINA CON CALLE
MIGUEL HIDALGO, ZONA CENTRO DE ROMITA, GTO.



25 CALLE 2 DE ABRIL, ZONA CENTRO DE ROMITA,
GUANAJUATO



26 CALLE LOS ANGELES, EN LA COLONIA BOSQUES DE SAN
RAFAEL, ROMITA, GUANAJUATO



27 CALLE LOS ANGELES CON PINO SUAREZ, EN LA
COLONIA BOSQUES DE SAN RAFAEL, EN ROMITA,
GUANAJUATO



28 CALLE HÉROES DE CHAPULTEPEC, ZONA CENTRO DE
ROMITA, GUANAJUATO

EXPEDIENTE OC: INE/DS/OE/299/2021

**ACTA CIRCUNSTANCIADA:
INE/OE/GTO/JD/13/CIRC/004/2021**



**# 29 CALLE 16 DE SEPTIEMBRE, FRENTE AL GIMNASIO OCELOTL,
ZONA CENTRO DE ROMITA, GUANAJUATO**



**# 30 CALLE GONZALEZ ORTEGA, ZONA CENTRO DE ROMITA, CERCA
DE UN SALON DE EVENTOS LLAMADO LA GLORIA, GUANAJUATO**



**# 31 CALLE PINO SUAREZ, ZONA CENTRO DE ROMITA, GTO. EN
LA CONTRA ESQUINA DE UNA TIENDA DE ABARROTOS, EN LA
SALIDA AL CAMINO HACIA LA COMUNIDAD DE SAN CLEMENTE**



**# 32 CALLE PINO SUAREZ NUMERO 60, ZONA CENTRO DE
ROMITA, GUANAJUATO**



**# 33 CALLE FLORES MAGON, AL LADO DE UN LAVADO DE
AUTOMOVILES, ROMITA, GUANAJUATO**



**# 34 CALLE COMONFORT, RUMBO A LA FABRICA DE CHILES "EL
MEXICANO", ROMITA, GUANAJUATO**

EXPEDIENTE OC: INE/DS/OE/299/2021

**ACTA CIRCUNSTANCIADA:
INE/OE/GTO/JD/13/CIRC/004/2021**



35 CALLE COMONFORT, CERCA DE PANTEON LA PURISIMA, COLONIA SAN FRANCISCO, DE ROMITA, GUANAJUATO



50 CALLE PEDRO MORENO, EN LA COLONIA RAFAEL CORRALES AYALA, AL LADO DE UN PLANTÍO DE AGAVE, ROMITA, GUANAJUATO

NO LOCALIZADA



310 CALLE PEÑARANDA NUMERO 25, ZONA CENTRO DE ROMITA, GUANAJUATO

52 CALLE LIBERTAD, ESQUINA CALLE LAZARO CARDENAS, ZONA CENTRO, ROMITA, GUANAJUATO



53 CALLE NEGRETE, ESQUINA CON CALLE ALDAMA, ZONA CENTRO DE ROMITA, GUANAJUATO



61 CALLE MORELOS, EN LA PARTE SUPERIOR DE UNA FARMACIA DE GENERICOS, ARRIBA DEL PORTAL MELCHOR OCAMPO DEL JARDIN PRINCIPAL, ROMITA, GUANAJUATO

EXPEDIENTE OC: INE/DS/OE/299/2021

**ACTA CIRCUNSTANCIADA:
INE/OE/GTO/JD/13/CIRC/004/2021**



63 CALLE VALLE DE ECATEPEC, ESQUINA CON CALLE DEL SOL, FRACC. VALLE VERDE, ROMITA, GUANAJUATO



64 CALLE VALLE DE ECATEPEC, ESQUINA CON CALLE VALLE DEL SOL, FRACC. VALLE VERDE, ROMITA,



65 CALLE PROLONGACION HEROES DE CHAPULTEPEC S/N, COLINDANTE CON CALLE VALLE DE SANTIAGO DE LA COLONIA VALLE VERDE, EN LA ENTRADA AL FRACC. HACIENDAS DE ROMITA, GTO.



66 CALLE VALLE DE SANTIAGO COLINDANTE CON CALLE VALLE DEL SOL, DE LA COLONIA VALLE VERDE, ROMITA, GTO.



67 CALLE GUADALUPE VICTORIA NUMERO 33 B, ROMITA, GUANAJUATO



68 CALLE BERRIOZABAL ESQUINA CON CALLE HEROES DE CHAPULTEPEC, ROMITA, GUANAJUATO

EXPEDIENTE OC: INE/DS/OE/299/2021

**ACTA CIRCUNSTANCIADA:
INE/OE/GTO/JD/13/CIRC/004/2021**



69 CALLE AUZA NUMERO 48, ZONA CENTRO, ROMITA, GUANAJUATO



70 CALLE BERRIOZABAL, ESQUINA CON CALLE AUZA, ZONA CENTRO, ROMITA, GUANAJUATO



71 CALLE AUZA NUMERO 51, ZONA CENTRO, ROMITA, GUANAJUATO



72 CALLE ESCOBEDO NUMERO 37, ZONA CENTRO, ROMITA, GUANAJUATO



73 PARED DE UN TALLER EN CALLE ESCOBEDO NUMERO 6, ZONA CENTRO, ROMITA, GUANAJUATO



74 CALLE ROCHA NUMERO 48, ESQUINA CON GUADALUPE VICTORIA, ZONA CENTRO, ROMITA, GUANAJUATO

EXPEDIENTE OC: INE/DS/OE/299/2021

**ACTA CIRCUNSTANCIADA:
INE/OE/GTO/JD/13/CIRC/004/2021**



75 CALLE HEROES DE CHAPULTEPEC 4, ZONA CENTRO, ROMITA, GUANAJUATO



76 CALLE HERRERA NUMERO 70, ZONA CENTRO, ROMITA, GUANAJUATO



14 CALLE NEGRETE, NUMERO 40, ZONA CENTRO, FRENTE A UNA TIENDA DE CEMENTOS, ROMITA, GTO.



15 PROLONGACION PEÑARANDA, NUMERO 56, ROMITA, GUANAJUATO



16 A UN LADO DE UN NEGOCIO DE CEMENTOS, EN LA COLONIA CORRALES AYALA, CALLE PEDRO MORENO NUMERO 6, ROMITA, GUANAJUATO



17 CALLE 2 DE ABRIL, ESQUINA CON CALLE HIDALGO, ZONA CENTRO DE ROMITA, GUANAJUATO

EXPEDIENTE OC: INE/DS/OE/299/2021

**ACTA CIRCUNSTANCIADA:
INE/OE/GTO/JD/13/CIRC/004/2021**



82 CALLE VICENTE GUERRERO NUMERO 31, ESQUINA CON CALLE BLANCO, ZONA CENTRO DE ROMITA, GTO.



84 CALLE HERMANOS ALDAMA, ESQUINA CON CALLE ECHEVERRÍA, ZONA CENTRO DE ROMITA, GUANAJUATO



85 CALLE AUZA, ESQUINA CON CALLE HERRERA, ZONA CENTRO DE ROMITA, GUANAJUATO



86 CALLE AUZA, ZONA CENTRO DE ROMITA, GUANAJUATO



87 CALLE VALLE DE SANTIAGO, COLINDANTE CON CARRETERA ROMITA – IRAPUATO, ROMITA, GUANAJUATO

ES LA MISMA BARDA QUE CORRESPONDE A LA NÚMERO 15

89 PROLONGACION PEÑARANDA, COLONIA ROMA, ROMITA,

EXPEDIENTE OC: INE/DS/OE/299/2021

**ACTA CIRCUNSTANCIADA:
INE/OE/GTO/JD/13/CIRC/004/2021**



336 EN LA PARTE SUPERIOR DE UN NEGOCIO DE LAVADO DE AUTOS, UBICADO EN CALLE VALLE DE SANTIAGO, ESQUINA CON CARRETERA ROMITA – IRAPUATO, ROMITA, GUANAJUATO



337 CALLE VALLE DE SANTIAGO, ESQUINA CON CARRETERA ROMITA – IRAPUATO, ROMITA, GUANAJUATO

NO LOCALIZADA

NO LOCALIZADA

338 PROLONGACION PEÑARANDA, COLONIA ROMA, DE ROMITA, GUANAJUATO



340 CALLE EUCALIPTOS, COLONIA LAS PALMAS, EN ROMITA, GUANAJUATO

339 CALLE JAVIER MINA, EN ROMITA, GUANAJUATO



341 CALLE GONZALEZ ORTEGA, EN ROMITA, GUANAJUATO

EXPEDIENTE OC: INE/DS/OE/299/2021

**ACTA CIRCUNSTANCIADA:
INE/OE/GTO/JD/13/CIRC/004/2021**



348 CALLE PROLONGACION PEÑARANDA, COLONIA ROMA, EN ROMITA, GUANAJUATO



349 CALLE PROLONGACION PEÑARANDA, COLONIA ROMA, EN ROMITA, GUANAJUATO



350 CALLE PROLONGACION PEÑARANDA NUMERO 52 B, COLONIA ROMA, EN ROMITA, GUANAJUATO



351 CALLE JAVIER MINA, ESQUINA CON CALLE MATAMOROS, NUMERO 21 A, ZONA CENTRO, EN ROMITA, GUANAJUATO



352 EN LA PARTE SUPERIOR DE UN NEGOCIO DE MAQUILLAJE, UBICADO EN CALLE JAVIER MINA, NUMERO 6, EN ROMITA,



353 CALLE MIGUEL HIDALGO, ESQUINA CON CALLE VALLE, ZONA CENTRO, EN ROMITA, GTO.

EXPEDIENTE OC: INE/DS/OE/299/2021

**ACTA CIRCUNSTANCIADA:
INE/OE/GTO/JD/13/CIRC/004/2021**



368 CALLE PINO SUAREZ, COLONIA SAN FRANCISCO, ROMITA, GTO.



369 CALLE ALAMO, EL PARAISO, COLONIA SAN FRANCISCO, ROMITA, GTO.



370 CALLE HUAMUCHIL, COLONIA CAMPO VERDE SEGUNDA SECCION, ROMITA GTO



371 CALLE LAUREL, ESQUINA CALLE ALAMO, COLONIA CAMPO VERDE 2DA SECCION, ROMITA, GTO.

NO LOCALIZADA

311 CALLE VICENTE GUERRERO NUMERO 5, ESQUINA CON CALLE PEÑARANDA, ZONA CENTRO DE ROMITA, GUANAJUATO


EXPEDIENTE OC: INE/DS/OE/299/2021

ACTA CIRCUNSTANCIADA:
INE/OE/GTO/JD/13/CIRC/004/2021

La metodología aplicada consistió en la verificación en campo de las bardas y lonas señaladas en el Anexo 1 del Acuerdo de Admisión de fecha veintiuno (21) de junio de dos mil veintiuno (2021), a través de rutas planificadas, dentro del Expediente **INE/Q-COF-UTF/365/2021/GTO**, con la toma de fotografías como evidencia fotográfica, de acuerdo a la *inmediación, idoneidad, objetivación, forma, autenticidad y oportunidad*, para la verificación y certificación de la existencia y contenido de la propaganda electoral alusiva al sujeto denunciado en el proceso electoral 2020- 2021 dentro del expediente INE/Q-COF-UTF/365/2021/GTO de la Unidad Técnica de Fiscalización. -----

----- **CIERRE DEL ACTA** -----

Concluida la certificación de la **existencia y contenido de la propaganda electoral alusiva al sujeto denunciado en el proceso electoral 2020- 2021 dentro del expediente INE/Q-COF-UTF/365/2021/GTO de la Unidad Técnica de Fiscalización** de acuerdo con el anexo proporcionado por la Coordinación de Resoluciones y Normatividad de la Unidad Técnica de Fiscalización del Instituto Nacional Electoral mediante el oficio número INE/UTF/DRN/1038/2021, siendo todo lo percibido respecto al desahogo de la diligencia solicitada, se concluye la presente fe de hechos a las dieciocho horas con cinco minutos (18:05) del veinticinco (25) de junio de dos mil veintiuno (2021), elaborándose por triplicado el acta circunstanciada que consta de sesenta fojas, certificadas mediante firma autógrafa del servidor público en funciones de oficialía electoral.



**INSTITUTO NACIONAL ELECTORAL
13 JUNTA DISTRITAL EJECUTIVA
DE GUANAJUATO
OFICIALÍA ELECTORAL**

PETICIONARIO: UNIDAD TÉCNICA DE
FISCALIZACIÓN

ASUNTO: FE DE HECHOS

EXPEDIENTE OC: INE/DS/OE/299/2021

ACTA CIRCUNSTANCIADA:
INE/OE/GTO/JD/13/CIRC/005/2021

ACTA CIRCUNSTANCIADA QUE SE ELABORA PARA CERTIFICAR LA EXISTENCIA Y CONTENIDO DE LA PROPAGANDA ELECTORAL ALUSIVA AL SUJETO DENUNCIADO EN EL PROCESO ELECTORAL 2020-2021 DENTRO DEL EXPEDIENTE INE/Q-COF-UTF/365/2021/GTO DE LA UNIDAD TÉCNICA DE FISCALIZACIÓN A TRAVÉS DE LA 13 JUNTA DISTRITAL EJECUTIVA DE GUANAJUATO.

En la ciudad de Valle de Santiago, Guanajuato siendo las ocho horas (08:00) del veintitrés (23) de junio de dos mil veintiuno (2021), con fundamento en lo dispuesto por los artículos 41, base V, apartado A de la Constitución Política de los Estados Unidos Mexicanos; 51 numeral 1 incisos e) y v), y numeral 3 de la Ley General de Instituciones y Procedimientos Electorales; 68 numeral 1, inciso j) del Reglamento Interior del Instituto Nacional Electoral y en ejercicio de la atribución conferida en el artículo 2, 12, 13, 14 y 16 del Reglamento de Oficialía Electoral del Instituto Nacional Electoral: constituido físicamente en las instalaciones de la 13 Junta Distrital Ejecutiva en Guanajuato,

Registro Federal de Electores con delegación de atribuciones otorgada por el Secretario Ejecutivo del Instituto Nacional Electoral a través del oficio INE/SE/OE/0207/2018, del catorce (14) de febrero de dos mil dieciocho (2018), firmado por el licenciado Edmundo Jacobo Molina, Secretario Ejecutivo de este órgano electoral **[ANEXO 1]**; servidor público adscrito a la 13 Junta Distrital del Instituto Nacional Electoral en Guanajuato. Lo anterior, para realizar el traslado al municipio de Abasolo a las diversas direcciones proporcionadas por la Unidad Técnica de Fiscalización dentro del Expediente de origen INE/Q-COF-UTF/365/2021GTO, por lo cual, el suscrito actúa con el objeto de practicar la diligencia referida en el punto **tercero** del proveído dictado el pasado veintiuno (21) de junio del dos mil veintiuno (2021) en el expediente INE/DS/OE/299/2021, consistente en la certificación¹ de la **existencia y contenido de la propaganda electoral requerida, en apego a los términos requeridos, sin emitir conclusiones ni juicios de valor que requieran el conocimiento de un arte, técnica o ciencia específica**. En atención al escrito de Queja recibido el 24 de mayo de 2021 por la Junta Local Ejecutiva del Instituto Nacional Electoral en Guanajuato, en materia de fiscalización, debidamente remitida a la Unidad Técnica de Fiscalización del INE, escrito de queja presentado por el C. Raúl Luna Gallegos, en su carácter de representante suplente del Partido Acción Nacional, ante el Consejo General del Instituto Electoral del Estado de Guanajuato, mediante el cual denuncia al Partido Revolucionario Institucional y a su candidato a la Presidencia Municipal de Romita, Guanajuato, el

¹ La fe pública electoral surge con motivo de la reforma política-electoral de 2014; en este sentido, la presente actuación encuentra sustento constitucional y legal en los artículos: 41, base V, apartado A, párrafo cuarto de la Constitución Política de los Estados Unidos Mexicanos; 51, numerales 1, incisos e) y v), y 3 de la Ley General de Instituciones y Procedimientos Electorales; 68, numeral 1, inciso j) del Reglamento Interior del Instituto Nacional Electoral, así como 2, 3, 12, 14, 16, 22, párrafo primero, 29 inciso e), 31, 32, 33, 40, 42 y 43 del Reglamento de la Oficialía Electoral del Instituto Nacional Electoral. - -

C. Oswaldo Ponce Granados; por propaganda electoral por concepto de pinta en bardas, lonas, reuniones y gasto en imagen personalizada, mismos que fueron publicados en su cuenta personal de la red social "Facebook" en el marco del Proceso Electoral Local Ordinario 2020-2021, en el estado de Guanajuato. - - - -

----- DESAHOGO DE LA DILIGENCIA -----

Los trabajos de diligencia de verificación de propaganda electoral se organizaron por rutas planificadas entre los servidores públicos con delegación de atribuciones de Oficialía Electoral adscritos a la 13 Junta Distrital Ejecutiva en Guanajuato, e iniciaron el (veintitrés) 23 de junio de dos mil veintiuno (2021), a las ocho (08:00) horas, queda constancia que se desarrollaron los días 23, 24 y 25 de junio del año en curso en horarios de ocho (08:00) horas a las dieciséis (16:00) horas; asimismo se hace constar que se desarrollaron de conformidad con los principios de rectores del Instituto Nacional Electoral, así como los de *inmediación, idoneidad, objetivación, forma, autenticidad y oportunidad*, para la verificación y certificación de la **existencia y contenido de la propaganda electoral alusiva al sujeto denunciado en el proceso electoral 2020-2021 dentro del expediente INE/Q-COF-UTF/365/2021/GTO de la Unidad Técnica de Fiscalización**, de acuerdo al anexo proporcionado por la Oficialía Electoral mediante su oficio número INE/UTF/DRN/1038/2021. La presente acta certifica la existencia de propaganda electoral conforme a la ruta asignada, y se desarrolla con la finalidad de que la autoridad fiscalizadora recabe los elementos de prueba necesarios que permitan acreditar la veracidad de los hechos denunciados se describe la diligencia de conformidad con lo siguiente: -----

DATOS DE LA VERIFICACIÓN DE PROPAGANDA ELECTORAL EN EL MUNICIPIO DE ROMITA, GTO.							
No. de lona o Barda	Domicilio verificado	Fecha de la verificación	Medidas	Contenido	Partido Político beneficiado	Candidato beneficiado	Observaciones
43	Domicilio particular en prolongación peñaranda, colindante a colonia ampliación las palmas, Romita, Guanajuato. Coordenada https://www.google.com/maps/place/20%C2%B052'42.5%22N+101%C2%B030'57.9%22W/@20.8784752,-101.5182638,17z/data=!3m1!4b1!4m5!3m4!1s0x0:0x0!8m2!3d20.8784752!4d-101.5160751?hl=es	25/06/2021	12.00 x 2.00 mts.	-----	-----	-----	Barda pintada de color blanco, se trasluce el nombre de "Oswaldo Ponce" "Candidato a Presidente Municipal Romita".

EXPEDIENTE OC: INE/DS/OE/299/2021

ACTA CIRCUNSTANCIADA:
INE/OE/GTO/JD/13/CIRC/005/2021

45	Carretera Romita - el escoplo, al lado de una pequeña nopalera, Romita, Gto. Coordenada https://www.google.com/maps?q=20.89942741394043,-101.51842498779297&z=17&hl=es	25/06/2021	15.00 x 2.00 mts.	-----	-----	-----	Barda pintada de color blanco, se trasluce el nombre de "Oswaldo Ponce" "Candidato a Presidente Municipal Romita 2021 - 2024".
54	Calle Negrete número 14, zona centro, Romita, Gto., a un costado de un negocio denominado "aceros de Romita" frente a una pequeña panadería. Coordenada https://www.google.com/maps?q=20.873004913330078,-101.5143051147461&z=17&hl=es	25/06/2021	6.00 x 3.00 mts.	-----	-----	-----	Barda pintada de color blanco, se trasluce el nombre de "Oswaldo Ponce" "Candidato a Presidente 2021 - 2024".
55	A un lado del vivero, camino a la planta tratadora de aguas residuales, haciendas valle verde, Romita, Gto. Coordenada https://www.google.com/maps?q=20.858728408813477,-101.50963592529297&z=17&hl=es	25/06/2021	9.00x 2.00 mts.	-----	-----	-----	Barda pintada de color blanco, se trasluce el nombre de "Oswaldo Ponce"
150	Calle Tlatihuas 10 b, colonia Cuauhtémoc, Romita, Gto. Coordenadas https://maps.google.com/maps?q=20.8746280670166%2C-101.52628326416016&z=17&hl=es	25/06/2021	6.00 x 3.00 mts.	-----	-----	-----	Barda pintada de color blanco.
151	Colonia bosques de san Rafael 2, en la entrada, pasando el puente, prolongación Guerrero, Romita, Gto. Coordenadas https://maps.google.com/maps?q=20.87506866455078%2C-101.52633666992188&z=17&hl=es	25/06/2021	9.00 x 2.00 mts.	-----	-----	-----	Barda pintada de color blanco, se trasluce el nombre de "Oswaldo Ponce" "PRI".

EXPEDIENTE OC: INE/DS/OE/299/2021

ACTA CIRCUNSTANCIADA:
INE/OE/GTO/JD/13/CIRC/005/2021

152	<p>Casa marcada con el número 4, de la calle Villagómez, zona centro, Romita, Gto. Coordenada https://www.google.com.mx/maps/place/Villag%C3%B3mez+4,+Zona+Centro,+36200+Romita,+Gto./@20.8717198,-101.5218513,17z/data=!3m4!1s0x842b855e708a9087:0xb8f75d038c93fa28!8m2!3d20.8717198!4d-101.5196626</p>	25/06/2021	-----	-----	-----	-----	Se localizó el domicilio donde presuntamente se ubicaba la lona, pero ésta no fue encontrada.
153	<p>Calle Villagómez, entre las calles de Abasolo y Jiménez, zona centro, Romita, Gto. hay una barbería en la parte de abajo. Coordenada https://www.google.com.mx/maps/place/Jim%C3%A9nez,+Zona+Centro,+36200+Romita,+Gto./@20.8700011,-101.521463,17z/data=!3m1!4b1!4m5!3m4!1s0x842b855e06d794db:0xb84b1acbd3cd007f!8m2!3d20.8700011!4d-101.5192743</p>	25/06/2021	-----	-----	-----	-----	Se localizó el domicilio donde presuntamente se ubicaba la lona, pero ésta no fue encontrada.
154	<p>Casa marcada con el número 15- a, de la calle Villagómez, zona centro, Romita, Gto Coordenada https://www.google.com.mx/maps/place/Villag%C3%B3mez+15,+Zona+Centro,+36200+Romita,+Gto./@20.8705761,-101.5218014,17z/data=!3m1!4b1!4m5!3m4!1s0x842b855e0f998113:0x13ae4a14911b06c6!8m2!3d20.8705761!4d-101.5196127</p>	25/06/2021	-----	-----	-----	-----	Se localizó el domicilio donde presuntamente se ubicaba la lona, pero ésta no fue encontrada.
155	<p>Casa de dos plantas, color verde de la calle Villagómez, entre las calles Abasolo y Jiménez, zona centro, Romita, Gto. a un costado se encuentra una casa que en la mera esquina hay una tienda de abarrotes, entre Villagómez y libertad. Coordenada https://www.google.com.mx/maps/place/Villag%C3%B3mez,+36200+Romita,+Gto./</p>	25/06/2021	-----	-----	-----	-----	Se localizó el domicilio donde presuntamente se ubicaba la lona, pero ésta no fue encontrada.

ACTA CIRCUNSTANCIADA:
INE/OE/GTO/JD/13/CIRC/005/2021

	@20.8690234,-101.5220493,17z/data=!3m1!4b1!4m5!3m4!1s0x842b8560a80889ab:0x2cba82ed1cff9dd8!8m2!3d20.8690234!4d-101.5198606						
156	Casa de dos plantas color café, de la calle Villagómez s/n, entre calles Jiménez y libertad, Romita, Gto. a dos casas de ahí se encuentra una funeraria. Coordenada https://www.google.com/maps/place/Villag%C3%B3mez,+36200+Romita,+Gto./@20.8690234,-101.5220493,17z/data=!3m1!4b1!4m5!3m4!1s0x842b8560a80889ab:0x2cba82ed1cff9dd8!8m2!3d20.8690234!4d-101.5198606	24/06/2021	-----	-----	-----	-----	Se localizó el domicilio donde presuntamente se ubicaba la lona, pero ésta no fue encontrada.
157	Centro de rehabilitación, de la calle Villagómez s/n, entre calles Jiménez y libertad, Romita, Gto. a un costado se encuentra una funeraria. Coordenada https://www.google.com/maps/place/Centro+De+Rehabilitacion+Esdras+A.C+(Al+Que+Dios+Ayuda)/@20.8694184,-101.5213726,17z/data=!3m1!4b1!4m5!3m4!1s0x842b85b83a2dc80b:0x9a8350e942230ab!8m2!3d20.8694193!4d-101.5197655	24/06/2021	-----	-----	-----	-----	Se localizó el domicilio donde presuntamente se ubicaba la lona, pero ésta no fue encontrada.
158	Calle Pino Suarez esquina con Emiliano Carranza, Romita, Gto. Coordenadas https://www.google.com/maps/place/Pino+Su%C3%A1rez+%26+Emilio+Carranza,+Zona+Centro,+36200+Romita,+Gto./@20.8666887,-101.5196872,19z/data=!3m1!4b1!4m5!3m4!1s0x842b8566d553517f:0xf9af9b34fe50263!8m2!3d20.8666887!4d-101.51914	24/06/2021	9.00 x 2.00 mts.	Sin contenido	Sin contenido	Sin contenido	Barda pintada de color blanco, se trasluce la leyenda "candidato a Presidente Municipal 2021- 2024".
159	Casa de una planta color coral, de la calle Emilio Carranza #51, Romita, Gto. Coordenada https://www.google.com/maps/place/Emilio+Carranza+51,+Zona+Centro,+36200+Romita,+Gto./@20.8669886,-101.5196137,19z/data=!3m1!4b1!4m5!3m4!1s0x842b8566d553517f:0xf9af9b34fe50263!8m2!3d20.8669886!4d-101.51914	24/06/2021	-----	-----	-----	-----	Se localizó el domicilio donde presuntamente se ubicaba la lona, pero ésta no fue encontrada.

EXPEDIENTE OC: INE/DS/OE/299/2021

ACTA CIRCUNSTANCIADA:
INE/OE/GTO/JD/13/CIRC/005/2021

	14b1!4m5!3m4!1s0x842b85672b4707c7:0xb1853e8c8ad3c306!8m2!3d20.8669886!4d-101.5190665						
160	Calle Ignacio Zaragoza esquina con Morelos, Romita, Gto. Coordenada https://www.google.com/maps/place/ignacio+Zaragoza+%26+Jos%C3%A9+Mar%C3%ADa+Morelos,+Zona+Centro,+36200+Romita,+Gto./@20.8664236,-101.5196091,17z/data=!3m1!4b1!4m5!3m4!1s0x842b8566e6b5d065:0xc1090dc14ab3972!8m2!3d20.8664236!4d-101.5174204	24/06/2021	38.00 x 2.00 mts	Sin contenido	Sin contenido	Sin contenido	Barda pintada de color blanco, se trasluce el nombre "Oswaldo Ponce" "PRI".
161	Calle Morelos a un lado del número 49, Romita, Gto. como referencia, en la planta baja hay una tortillería. Coordenada https://www.google.com/maps/place/Jos%C3%A9+Mar%C3%ADa+Morelos+47,+Zona+Centro,+36200+Romita,+Gto./@20.8676237,-101.5193688,17z/data=!3m1!4b1!4m5!3m4!1s0x842b85671adac3ad:0xdc9fd5e44bdf1e1d1!8m2!3d20.8676237!4d-101.5171801	24/06/2021	-----	-----	-----	-----	Se localizó el domicilio donde presuntamente se ubicaba la lona, pero ésta no fue encontrada.
186	Libertad número 30, zona centro, Romita, Gto Coordenada https://www.google.com/maps/place/Libertad+30,+Zona+Centro,+36200+Romita,+Gto./@20.8690791,-101.5234393,17z/data=!3m1!4b1!4m5!3m4!1s0x842b85609b4d385d:0x5c75d616ff6cb403!8m2!3d20.8690791!4d-101.5212506	24/06/2021	-----	-----	-----	-----	Se localizó el domicilio donde presuntamente se ubicaba la lona, pero ésta no fue encontrada.
187	Libertad esquina con Villagómez, zona centro, Romita, Gto Coordenada https://www.google.com/maps/place/Villag%C3%B3mez+%26+Libertad,+Zona+Centro,+36200+Romita,+Gto./@20.8690234,-101.520551,18z/data=!3m1!4b1!4m5!3m4!1s0x842b8560a5780c0f:0x65ec7862937d	24/06/2021	-----	-----	-----	-----	Se localizó el domicilio donde presuntamente se ubicaba la lona, pero ésta no fue encontrada.

EXPEDIENTE OC: INE/DS/OE/299/2021

ACTA CIRCUNSTANCIADA:
INE/OE/GTO/JD/13/CIRC/005/2021

	ccb6!8m2!3d20.8690234!4d-101.5198606						
188	<p>Libertad esquina con Emilio Carranza, Romita, Gto Coordenada</p> <p>https://www.google.com.mx/maps/place/Emilio+Carranza+%26+Libertad,+Zona+Centro,+36200+Romita,+Gto./@20.8690214,-101.5200107,18z/data=!3m1!1e3!1s0x842b856752f7df4f:0x65515569278acef!8m2!3d20.8690214!4d-101.5189164</p>	24/06/2021	-----	-----	-----	-----	Se localizó el domicilio donde presuntamente se ubicaba la lona, pero ésta no fue encontrada.
189	<p>Calle Coronado número 56 a, zona centro, Romita, Gto Coordenada</p> <p>https://www.google.com.mx/maps/place/Coronado+56A,+Zona+Centro,+36200+Romita,+Gto./@20.8688277,-101.5219968,18z/data=!3m1!1e3!1s0x842b85609a02b359:0x3d419138603f7776!8m2!3d20.8688277!4d-101.5209025</p>	24/06/2021	-----	-----	-----	-----	Se localizó el domicilio donde presuntamente se ubicaba la lona, pero ésta no fue encontrada.
190	<p>Calle Coronado esquina con 10 de agosto zona centro, Romita, Gto. Coordenada</p> <p>https://www.google.com.mx/maps/place/10+de+Agosto+%26+Coronado,+Zona+Centro,+36200+Romita,+Gto./@20.8682764,-101.5220138,18z/data=!3m1!1e3!1s0x842b85609388aa13:0x771e08206dd8d27!8m2!3d20.8682764!4d-101.5209195</p>	24/06/2021	-----	-----	-----	-----	Se localizó el domicilio donde presuntamente se ubicaba la lona, pero ésta no fue encontrada.
191	<p>Coronado número 21 a, zona centro, Romita, Gto. Coordenada</p> <p>https://www.google.com.mx/maps/place/Coronado+21,+Zona+Centro,+36200+Romita,+Gto./@20.8694108,-101.5217293,18z/data=!3m1!1e3!1s0x842b85609e2a5503:0xd2856bafa59d2f33!8m2!3d20.8694108!4d-101.520635</p>	24/06/2021	-----	-----	-----	-----	Se localizó el domicilio donde presuntamente se ubicaba la lona, pero ésta no fue encontrada.

EXPEDIENTE OC: INE/DS/OE/299/2021

ACTA CIRCUNSTANCIADA:
INE/OE/GTO/JD/13/CIRC/005/2021

192	<p>Coronado s/n zona centro, Romita, Gto. como referencia se encuentra al lado de la casa marcada número 76-a de la misma calle.</p> <p>Coordenada https://www.google.com/maps/place/Coronado+74,+Zona+Centro,+36200+Romita,+Gto./@20.8672418,-101.5232874,17z/data=!3m1!4b1!4m5!3m4!1s0x842b8560ef784a31:0x502a3fbb496e6e62!8m2!3d20.8672418!4d-101.5210987</p>	24/06/2021	-----	-----	-----	-----	Se localizó el domicilio donde presuntamente se ubicaba la lona, pero ésta no fue encontrada.
193	<p>Coronado s/n, zona centro, Romita, Gto. como referencia se encuentra entre el inmueble marcado con el numero 25 y con inmueble marcado con el número 39.</p> <p>Coordenada https://www.google.com/maps/place/Coronado+37,+Zona+Centro,+36200+Romita,+Gto./@20.8673259,-101.5231771,17z/data=!3m1!4b1!4m5!3m4!1s0x842b8560ef3d5a01:0x62397871a69b53b0!8m2!3d20.8673259!4d-101.5209884</p>	24/06/2021	-----	-----	-----	-----	Se localizó el domicilio donde presuntamente se ubicaba la lona, pero ésta no fue encontrada.
195	<p>Calle Ignacio Allende, número 17, arriba del negocio denominado carnicería Rodríguez, zona centro, Romita, Gto</p> <p>Coordenada https://www.google.com/maps?q=20.872102737426758,-101.51525115966797&z=17&hl=es</p>	24/06/2021	-----	-----	-----	-----	Se localizó el domicilio donde presuntamente se ubicaba la lona, pero ésta no fue encontrada.
196	<p>Calle Negrete, número 8, zona centro, Romita, Gto. en un negocio denominado expendio de mariscos "La peñita"</p> <p>Coordenada https://www.google.com/maps?q=20.87261962890625,-101.5143051147461&z=17&hl=es</p>	24/06/2021	-----	-----	-----	-----	Se localizó el domicilio donde presuntamente se ubicaba la lona, pero ésta no fue encontrada.
197	<p>Calle Negrete, esquina con calle Aldama, número 26, zona centro, Romita, Gto</p> <p>Coordenada https://www.google.com/maps?q=20.87261962890625,-101.5143051147461&z=17&hl=es</p>	24/06/2021	-----	-----	-----	-----	Se localizó el domicilio donde presuntamente se ubicaba la lona, pero ésta no fue encontrada.

ACTA CIRCUNSTANCIADA:
INE/OE/GTO/JD/13/CIRC/005/2021

	101.5143051147461&z=17&hl=es						
198	Aldama, número 24, zona centro de Romita, Gto. Coordenada https://www.google.com/maps/place/20%C2%B052'22.0%22N+101%C2%B030'52.1%22W/@20.8727665,-101.5166693,17z/data=!3m1!4b1!4m5!3m4!1s0x0:0x0!8m2!3d20.8727665!4d-101.5144806?hl=es	24/06/2021	-----	-----	-----	-----	Se localizó el domicilio donde presuntamente se ubicaba la lona, pero ésta no fue encontrada.
199	Calle Aldama, zona centro, Romita, Guanajuato Coordenada https://www.google.com/maps?q=20.872753143310547,-101.5141372680664&z=17&hl=es	24/06/2021	2.00 x 1.00 mts.	¡Continuemos unidos por un mejor Romita! Presidente Municipal Romita 2021 – 2024 Vota 6 junio PRI	PRI	-----	Se tapó parcialmente con un cartón el nombre y se observa una fotografía junto con el contenido descrito.
200	Aldama número 43, zona centro de Romita, Gto. arriba de un negocio de venta de encurtidos Coordenada https://www.google.com/maps?q=20.87293243408203,-101.51420593261719&z=17&hl=es	24/06/2021	-----	-----	-----	-----	Se localizó el domicilio donde presuntamente se ubicaba la lona, pero ésta no fue encontrada.
201	Calle Echeverría número 12, zona centro de Romita, Gto. arriba de un taller de soldadura Coordenada https://www.google.com/maps?q=20.8730411529541,-101.51547241210938&z=17&hl=es	24/06/2021	-----	-----	-----	-----	Se localizó el domicilio donde presuntamente se ubicaba la lona, pero ésta no fue encontrada.
203	Calle Echeverría número 5, zona centro de Romita, Gto. arriba de un negocio llamado casa castro, negocio de abarrotes, frutas y verduras, frente a una farmacia de genéricos Coordenada https://www.google.com/maps/place/20%C2%B052'20.4%22N+101%C2%B030'56.1%22W/@20.8723373,-101.5177679,17z/data=!3m1!4b1!4m5!3m4!1s0x0:0x0!8m2!3d20.8723373!4d-101.5177679?hl=es	24/06/2021	-----	-----	-----	-----	Se localizó el domicilio donde presuntamente se ubicaba la lona, pero ésta no fue encontrada.

EXPEDIENTE OC: INE/DS/OE/299/2021

ACTA CIRCUNSTANCIADA:
INE/OE/GTO/JD/13/CIRC/005/2021

	m2!3d20.872337314d-101.5155792?hl=es						
204	Calle Aldama número 14, zona centro de Romita, Gto. en el segundo piso de un domicilio particular, frente a una tortillería y farmacia de genéricos Coordenada https://maps.google.com/maps?q=20.872779846191406%2C-101.51534271240234&z=17&hl=es	24/06/2021	-----	-----	-----	-----	Se localizó el domicilio donde presuntamente se ubicaba la lona, pero ésta no fue encontrada.
205	Calle negrete numero 22 a, zona centro, Romita, Gto Coordenada https://maps.google.com/maps?q=20.87392234802246%2C-101.5142593383789&z=17&hl=es	24/06/2021	-----	-----	-----	-----	Se localizó el domicilio donde presuntamente se ubicaba la lona, pero ésta no fue encontrada.
206	Calle Comonfort, con pino Suarez, en portón blanco de vivienda particular, colonia la purísima, Romita, Gto Coordenada https://www.google.com/maps/place/Calle+Comonfort+839,+36200+Romita,+Gto./@20.8642801,-101.5226859,17z/data=!4m1!3m1!1s0x842b85619b2040c1:0x12622ed64d6f5106!2sCalle+Comonfort+839,+36200+Romita,+Gto.!3b!8m2!3d20.8643556!4d-101.5224901!3m4!1s0x842b85619b2040c1:0x12622ed64d6f5106!8m2!3d20.8643556!4d-101.5224901?hl=es	24/06/2021	2.00 x 1.00 mts.	Oswaldo Ponce G. Candidato a Presidente Municipal Romita 2021- 2024 ¡Continuemos unidos por un mejor Romita! PRI Vota 6 de junio	PRI	Oswaldo Ponce G.	Sin observaciones.
207	Calle Allende 51, zona centro, Romita, Gto. arriba de una tienda de abarrotes denominada "la favorita" Coordenada https://www.google.com/maps/place/20%C2%B052'18.9%22N+101%C2%B030'43.8%22W/@20.8719196,-101.51435,17z/data=!3m1!1e3!4m5!3m4!1s0x0:0x0!8m2!3d20.8719196!4d-101.5121613?hl=es	24/06/2021	-----	-----	-----	-----	Se ubicó el domicilio proporcionado por el denunciante el cual no corresponde con la fotografía que proporcionó. Se verificó el domicilio donde presuntamente estaba ubicada la lona, pero no fue encontrada.

EXPEDIENTE OC: INE/DS/OE/299/2021

ACTA CIRCUNSTANCIADA:
INE/OE/GTO/JD/13/CIRC/005/2021

208	Calle Miguel Hidalgo 62, zona centro, Romita, Gto. arriba de un negocio carnicería denominada "Rodrigos" Coordenada https://www.google.com/maps/place/20%C2%B052'20.1%22N+101%C2%B031'11.2%22W/@20.8722363,-101.5219717,17z/data=!3m1!4b1!4m5!3m4!1s0x0:0x0!8m2!3d20.8722363!4d-101.519783?hl=es	24/06/2021	-----	-----	-----	-----	Se localizó el domicilio donde presuntamente se ubicaba la lona, pero ésta no fue encontrada.
209	Calle Miguel Hidalgo 9, zona centro, Romita, Gto. arriba de un negocio denominado "farmacia coco" Coordenada https://www.google.com/maps?q=20.87213706970215,-101.51734924316406&z=17&hl=es	24/06/2021	-----	-----	-----	-----	Se localizó el domicilio donde presuntamente se ubicaba la lona, pero ésta no fue encontrada.
210	Calle Juárez, esquina con calle Allende, arriba de la farmacia san Benito, zona centro de Romita, Gto Coordenada https://www.google.com/maps?q=20.872089385986328,-101.5162353515625&z=17&hl=es	24/06/2021	-----	-----	-----	-----	Se localizó el domicilio donde presuntamente se ubicaba la lona, pero ésta no fue encontrada.
211	Calle Carrillo Puerto, zona centro de Romita, Gto, arriba de las oficinas del comité municipal del Partido Revolucionario Institucional. Coordenada https://www.google.com/maps/place/20%C2%B052'25.6%22N+101%C2%B030'54.1%22W/@20.8737812,-101.5172033,17z/data=!3m1!4b1!4m5!3m4!1s0x0:0x0!8m2!3d20.8737812!4d-101.5150146?hl=es	24/06/2021	-----	-----	-----	-----	Se localizó el domicilio donde presuntamente se ubicaba la lona, pero ésta no fue encontrada.
214	Calle Ignacio Allende, a un lado de la escuela Francisco I. Madero, zona centro de Romita, Gto., arriba de una tienda de abarrotes y estambres, y un consultorio médico de ginecología. Coordenada https://www.google.com/maps/place/20%C2%B052'18.7%22N+101%C2%B030'43.5%22W/@20.8718548,-101.514266,17z/data=!3m1!4b1!4m5!3m4!1s0x0:0x0!8m2!3d20.8718548!4d-101.514266?hl=es	24/06/2021	-----	-----	-----	-----	Se localizó el domicilio donde presuntamente se ubicaba la lona, pero ésta no fue encontrada.

EXPEDIENTE OC: INE/DS/OE/299/2021

ACTA CIRCUNSTANCIADA:
INE/OE/GTO/JD/13/CIRC/005/2021

	2!3d20.871854814d-101.5120773?hl=es						
215	Calle Aldama, zona centro, Romita, Gto. arriba de un domicilio particular, a un lado de caja popular mexicana Coordenada https://www.google.com/maps?q=20.87285614013672,-101.51493072509766&z=17&hl=es	24/06/2021	-----	-----	-----	-----	Se localizó el domicilio donde presuntamente se ubicaba la lona, pero ésta no fue encontrada.
307	CALLE REFORMA, NUMERO 35 B, ZONA CENTRO DE ROMITA, GUANAJUATO https://www.google.com/maps/place/20%C2%B052'22.5%22N+101%C2%B031'13.7%22W/@20.8729134,-101.5226584,17z/data=!3m1!4b1!4m5!3m4!1s0x0:0x0!8m2!3d20.8729134!4d-101.5204697?hl=es	23/06/2021	-----	-----	-----	-----	No localizada.
240	Calle Valle de Bravo número 22, Fracc. Valle Verde, Romita, Gto Coordenada https://www.google.com/maps/search/Calle%20Valle%20de%20Bravo%2016/@20.863142013549805,-101.51182556152344,17z?hl=es	23/06/2021	2.00 x 1.00 mts.	Oswaldo Ponce G. Candidato a Presidente Municipal Romita 2021- 2024 ¡Continuemos unidos por un mejor Romita! PRI Vota 6 de junio	PRI	Oswaldo Ponce G.	Sin observaciones.
241	calle Valle del Mezquital número 15, Fracc. Valle Verde, Romita, Gto Coordenada https://maps.google.com/maps/search/Calle%20Valle%20de%20Mezquital%2011/@20.86345863342285,-101.51170349121094,17z?hl=es	23/06/2021	-----	-----	-----	-----	Se localizó el domicilio donde presuntamente se ubicaba la lona, pero ésta no fue encontrada.
242	Calle Valle del Mezquital número 06, Fracc. Valle Verde, Romita, Gto. Coordenada https://www.google.com/maps/place/Valle+de+Mezquital+5,+Valle+Verde,+36200+Romita,+Gto./@20.8634396,-101.5114441,17z/data=!4m5!3m4!1s0x842b856f3af85e5f:0x5f8230eed20cad4c18m2!3d20.8634004!4d-101.5114802?hl=es	23/06/2021	-----	-----	-----	-----	Se localizó el domicilio donde presuntamente se ubicaba la lona, pero ésta no fue encontrada.

EXPEDIENTE OC: INE/DS/OE/299/2021

ACTA CIRCUNSTANCIADA:
INE/OE/GTO/JD/13/CIRC/005/2021

243	Calle Valle del Mezquital número 05, Fracc. Valle Verde, Romita, Gto. https://www.google.com/maps/search/Calle%20Valle%20de%20Mezquital%205/@20.863439559936523,-101.51144409179688,17z?hl=es	23/06/2021	-----	-----	-----	-----	Se localizó el domicilio donde presuntamente se ubicaba la lona, pero ésta no fue encontrada.
244	calle Valle de Viñales número 32, Fracc. Valle Verde, Romita, Gto Coordenada https://www.google.com/maps/place/Valle+de+Vi%C3%B1ales+31,+Valle+Verde,+36200+Romita,+Gto./@20.863718,-101.5121841,17z/data=!3m4!1s0x842b856f493c7057:0xa57824d316bfad1e!8m2!3d20.8637368!4d-101.5123056?hl=es	23/06/2021	1 x 1 mts	Oswaldo Ponce G. Candidato a Presidente Municipal Romita 2021- 2024 ¡Continuemos unidos por un mejor Romita! PRI Vota 6 de junio	PRI	Oswaldo Ponce G.	Sin observaciones.
245	Calle Valle de Teotihuacán, colonia Valle Verde, Romita, Gto. Coordenada https://www.google.com/maps/place/Valle+de+Teotihuacan+8,+Valle+Verde,+36200+Romita,+Gto./@20.8645954,-101.5108261,17z/data=!3m4!1s0x842b856ed314cc7d:0xe73020b13b1fef94!8m2!3d20.8642681!4d-101.510108?hl=es	23/06/2021	-----	-----	-----	-----	Se localizó el domicilio donde presuntamente se ubicaba la lona, pero ésta no fue encontrada.
246	Calle Valle de Teotihuacán, colonia Valle Verde, Romita, Gto. Coordenada https://www.google.com/maps/place/Valle+de+Teotihuacan+8,+Valle+Verde,+36200+Romita,+Gto./@20.8645496,-101.5109863,17z/data=!3m4!1s0x842b856ed314cc7d:0xe73020b13b1fef94!8m2!3d20.8642681!4d-101.510108?hl=es	23/06/2021	-----	-----	-----	-----	Se localizó el domicilio donde presuntamente se ubicaba la lona, pero ésta no fue encontrada.
247	Calle Valle de Teotihuacán, colonia Valle Verde, Romita, Gto. Coordenada https://www.google.com/maps/place/Valle+de+Teotihuacan+8,+Valle+Verde,+36200+Romita,+Gto./@20.8645496,-101.5109863,17z/data=!3m4!1s0x842b856ed314cc	23/06/2021	-----	-----	-----	-----	Se localizó el domicilio donde presuntamente se ubicaba la lona, pero ésta no fue encontrada.

EXPEDIENTE OC: INE/DS/OE/299/2021

ACTA CIRCUNSTANCIADA:
INE/OE/GTO/JD/13/CIRC/005/2021

	7d:0xe73020b13b1fef94!8m2!3d20.864268114d-101.510108?hl=es						
248	Calle Valle de Teotihuacán, colonia Valle Verde, Romita, Gto. Coordenada https://www.google.com/maps/search/Calle%20Valle%20de%20Teotihuacan%208101.51136016845703.17z?hl=es	23/06/2021	-----	-----	-----	-----	Se localizó el domicilio donde presuntamente se ubicaba la lona, pero ésta no fue encontrada.
249	Calle Valle de Sagrario, colonia Valle Verde, Romita, Gto. Coordenada https://www.google.com/maps/search/Calle%20Valle%20de%20Sagrario%202%E2%80%93334/@20.86484718322754,-101.51164245605469.17z?hl=es	23/06/2021	-----	-----	-----	-----	Se localizó el domicilio donde presuntamente se ubicaba la lona, pero ésta no fue encontrada.
250	Calle Valle de México, número 13, colonia Valle Verde, Romita, Gto Coordenada https://www.google.com/maps/place/Valle+de+M%C3%A9xico,+Valle+Verde,+36200+Romita,+Gto./@20.8655796,-101.5118713,17z/data=!3m4!1s0x842b8568c1ecaf23:0x44ed6f4862d15f1f8m2!3d20.8656504!4d-101.5113329?hl=es	23/06/2021	-----	-----	-----	-----	Se localizó el domicilio donde presuntamente se ubicaba la lona, pero ésta no fue encontrada.
251	Calle Valle de México, colonia Valle Verde, Romita, Gto Coordenada https://www.google.com/maps/place/Valle+de+M%C3%A9xico,+Valle+Verde,+36200+Romita,+Gto./@20.8655796,-101.5118713,17z/data=!3m4!1s0x842b8568c1ecaf23:0x44ed6f4862d15f1f8m2!3d20.8656504!4d-101.5113329?hl=es	23/06/2021	2 X 1 mts	Oswaldo Ponce G. Candidato a Presidente Municipal Romita 2021- 2024 ¡Continuemos unidos por un mejor Romita! PRI Vota 6 de junio	PRI	Oswaldo Ponce G.	Sin observaciones
252	Calle Valle de Santiago de la colonia Valle Verde, Romita, Gto. Coordenada https://www.google.com/maps/place/Valle+de+Santiago,+Guanajuato/@20.8668709	23/06/2021	-----	-----	-----	-----	Se localizó el domicilio donde presuntamente se ubicaba la lona, pero ésta no fue encontrada.

	101.5101089,17z/data=!4m5!3m4!1s0x842b85690f550fd:d:0xbfdaf010bfd41b6!8m2!3d20.8669503!4d-101.5098997?hl=es						
253	Calle Mariano Escobedo, a un lado de "lápidas morales", zona centro de Romita, Gto Coordenada https://www.google.com/maps/search/Calle%20Mariano%20Escobedo%2091/@20.867225646972656,-101.51292419433594,17z?hl=es	23/06/2021	-----	-----	-----	-----	Se localizó el domicilio donde presuntamente se ubicaba la lona, pero ésta no fue encontrada.
254	Calle Galván, zona centro de Romita, Gto. Coordenada https://www.google.com/maps/search/Calle%20Auza%2063/@20.869417190551758,101.51229095458984,17z?hl=es	23/06/2021	-----	-----	-----	-----	Se localizó el domicilio donde presuntamente se ubicaba la lona, pero ésta no fue encontrada.
255	Calle Auza, número 61, zona centro de Romita, Gto Coordenada https://www.google.com/maps/search/Calle%20Auza%2063/@20.869417190551758,101.51229095458984,17z?hl=es	23/06/2021	-----	-----	-----	-----	Se localizó el domicilio donde presuntamente se ubicaba la lona, pero ésta no fue encontrada.
256	Calle Auza, número 64, zona centro de Romita, Gto Coordenada https://www.google.com/maps/place/Auza+63,+Zona+Centro,+36200+Romita,+Gto./@20.8694172,-101.512291,17z/data=!4m5!3m4!1s0x842b8568229a3325:0xe9829fd00f4b66d6!8m2!3d20.8695333!4d-101.511983?hl=es	23/06/2021	-----	-----	-----	-----	Se localizó el domicilio donde presuntamente se ubicaba la lona, pero ésta no fue encontrada.
257	Calle Galván, zona centro de Romita, Gto Coordenada https://www.google.com/maps/search/Calle%20Galv%C3%A1n%2024%E2%80%9334/@20.867721557617188,-101.5119857788086,17z?hl=es	23/06/2021	-----	-----	-----	-----	Se localizó el domicilio donde presuntamente se ubicaba la lona, pero ésta no fue encontrada.
258	Calle Galván, zona centro de Romita, Gto Coordenada https://www.google.com/maps/search/Calle%20Galv%C3%A1n%2024%E2%80%9334/@20.867721557617188,-101.5119857788086,17z?hl=es	23/06/2021	-----	-----	-----	-----	Se localizó el domicilio donde presuntamente se ubicaba la lona, pero ésta no fue encontrada.

EXPEDIENTE OC: INE/DS/OE/299/2021

ACTA CIRCUNSTANCIADA:
INE/OE/GTO/JD/13/CIRC/005/2021

	34/@20.867721557617188,-101.5119857788086,17z?hl=es						
259	Calle Héroes de Chapultepec, número 31, zona centro de Romita, Gto Coordenada https://www.google.com/maps/place/Heroes+de+Chapultepec+33,+Zona+Centro,+36200+Romita,+Gto./@20.8669186,-101.5127258,17z/data=!3m4!1s0x842b8567ccfaace3:0xaf4e38e25e0acbcc!8m2!3d20.8671437!4d-101.5144498?hl=es	23/06/2021	-----	-----	-----	-----	Se localizó el domicilio donde presuntamente se ubicaba la lona, pero ésta no fue encontrada.
260	Calle Héroes de Chapultepec número 33, zona centro de Romita, Gto Coordenada https://www.google.com/maps/search/Calle%20H%C3%A9roes%20de%20Chapultepec%2033/@20.866918563842773,-101.51272583007812,17z?hl=es	23/06/2021	-----	-----	-----	-----	Se localizó el domicilio donde presuntamente se ubicaba la lona, pero ésta no fue encontrada.
261	Calle Berriozábal número 110, zona centro de Romita, Gto Coordenada https://www.google.com/maps/search/Calle%20Berrioz%C3%A1bal%20110/@20.866615295410156,-101.51393127441406,17z?hl=es	23/06/2021	-----	-----	-----	-----	Se localizó el domicilio donde presuntamente se ubicaba la lona, pero ésta no fue encontrada.
262	Calle Berriozábal número 69 a, zona centro de Romita, Gto Coordenada https://www.google.com/maps/search/Calle%20Berrioz%C3%A1bal%2071/@20.8669158935547,-101.51387023925781,17z?hl=es	23/06/2021	-----	-----	-----	-----	Se localizó el domicilio donde presuntamente se ubicaba la lona, pero ésta no fue encontrada.
263	Calle Berriozábal número 102, zona centro de Romita, Gto Coordenada https://www.google.com/maps/place/Berriozabal+71,+Zona+Centro,+36200+Romita,+Gto./@20.8666916,-101.5138702,17z/data=!3m4!1s0x842b85662f16b26f:0xa7a94f3215f918be!8m2!3d20.8667123!4d-101.5137853?hl=es	23/06/2021	-----	-----	-----	-----	Se localizó el domicilio donde presuntamente se ubicaba la lona, pero ésta no fue encontrada.

EXPEDIENTE OC: INE/DS/OE/299/2021

ACTA CIRCUNSTANCIADA:
INE/OE/GTO/JD/13/CIRC/005/2021

276	Calle Rocha, número 43, zona centro, Romita, Gto Coordenada https://www.google.com/maps/search/Calle%20Rocha%2045/@20.86907958984375,-101.51470184326172,17z?hl=es	23/06/2021	-----	-----	-----	-----	Se localizó el domicilio donde presuntamente se ubicaba la lona, pero ésta no fue encontrada.
277	Calle Rocha, número 51, zona centro, romita, Gto Coordenada https://www.google.com/maps/search/Calle%20Rocha%2046/@20.868513107299805,-101.51480102539062,17z?hl=es	23/06/2021	-----	-----	-----	-----	Se localizó el domicilio donde presuntamente se ubicaba la lona, pero ésta no fue encontrada.
278	Calle Rocha, número 44, zona centro, Romita, Gto Coordenada https://www.google.com/maps/place/Rocha+46,+Zona+Centro,+36200+Romita,+Gto/@20.8685131,-101.514801,17z/data=!4m5!3m4!1s0x842b8567eaca227f:0xba3f1a13567e8006!8m2!3d20.8685567!4d-101.5148403?hl=es	23/06/2021	-----	-----	-----	-----	Se localizó el domicilio donde presuntamente se ubicaba la lona, pero ésta no fue encontrada.
279	Calle Herrera número 74, zona centro, Romita, Gto Coordenada https://www.google.com/maps?q=20.867046356201172,-101.51605224609375&z=17&hl=es	23/06/2021	-----	-----	-----	-----	Se localizó el domicilio donde presuntamente se ubicaba la lona, pero ésta no fue encontrada.
280	Calle Héroes de Chapultepec número 8, zona centro, Romita, Gto Coordenada https://www.google.com/maps/search/Calle%20H%C3%A9roes%20de%20Chapultepec%2019/@20.867156982421875,-101.51580047607422,17z?hl=es	23/06/2021	-----	-----	-----	-----	Se localizó el domicilio donde presuntamente se ubicaba la lona, pero ésta no fue encontrada.
281	Calle Héroes de Chapultepec número 6, zona centro, Romita, Gto Coordenada https://www.google.com/maps/search/Calle%20H%C3%A9roes%20de%20Chapultepec%2019/@20.8671932220459,-101.51583862304688,17z?hl=es	23/06/2021	-----	-----	-----	-----	Se localizó el domicilio donde presuntamente se ubicaba la lona, pero ésta no fue encontrada.

EXPEDIENTE OC: INE/DS/OE/299/2021

ACTA CIRCUNSTANCIADA:
INE/OE/GTO/JD/13/CIRC/005/2021

342	Calle Sauces, colonia las palmas, en Romita, Gto Coordenada https://maps.google.com/maps/search/Sauces%2021%2C%20Las%20Palmas%2C%2036200%20Romita%2C%20Gto.%2C%20M%C3%A9xico/@20.877168655395508,-101.51802825927734,17z?hl=es	25/06/2021	-----	-----	-----	-----	Se localizó el domicilio donde presuntamente se ubicaba la lona, pero ésta no fue encontrada.
343	Calle Eucaliptos, colonia las palmas, en Romita, Gto Coordenada https://maps.google.com/maps/search/Eucaliptos%207%2C%20Las%20Palmas%2C%2036200%20Romita%2C%20Gto.%2C%20M%C3%A9xico/@20.876632690429688,-101.51918029785156,17z?hl=es	25/06/2021	-----	-----	-----	-----	No localizada.
344	Calle Venecia, colonia Roma, en Romita, Gto. Coordenada https://maps.google.com/maps/search/Venecia%2037%2C%20Roma%2C%2036200%20Romita%2C%20Gto.%2C%20M%C3%A9xico/@20.884178161621094,-101.51323699951172,17z?hl=es	25/06/2021	-----	-----	-----	-----	No localizada.
345	Calle Florencia, colonia Roma, en Romita, Gto. Coordenada https://maps.google.com/maps/search/Calle%20Florencia%209%2C%20Roma%2C%2036200%20Romita%2C%20Gto.%2C%20M%C3%A9xico/@20.881763458251953,-101.51481628417969,17z?hl=es	25/06/2021	-----	-----	-----	-----	No localizada.
346	Calle Florencia, colonia Roma, en Romita, Gto. Coordenada https://maps.google.com/maps/search/Calle%20Florencia%203%2C%20Roma%2C%2036200%20Romita%2C%20Gto.%2C%20M%C3%A9xico/@20.881549835205078,-101.51483917236328,17z?hl=es	25/06/2021	-----	-----	-----	-----	Se localizó el domicilio donde presuntamente se ubicaba la lona, pero ésta no fue encontrada.

EXPEDIENTE OC: INE/DS/OE/299/2021

ACTA CIRCUNSTANCIADA:
INE/OE/GTO/JD/13/CIRC/005/2021

347	Calle Florencia, colonia Roma, en Romita, Gto. Coordenada https://maps.google.com/maps/search/Calle%20Florencia%2011%2C%20Roma%2C%2036200%20Romita%2C%20Gto.%2C%20M%C3%A9xico/@20.881851196289062,-101.5147476196289,17z?hl=es	25/06/2021	-----	-----	-----	-----	No localizada.
384	Prolongación Guerrero, frente al parque de la colonia bosques de san Rafael 2, colonia Cuauhtémoc, Romita, Gto. Coordenada https://maps.google.com/maps/search/Calle%20Mayas%2015/@20.874980926513672,-101.52518463134766,17z?hl=es	25/06/2021	-----	-----	-----	-----	Se localizó el domicilio donde presuntamente se ubicaba la lona, pero ésta no fue encontrada.
386	Calle Mariano Matamoros, esquina con calle Guillermo prieto, Romita, Gto. Coordenada https://maps.google.com/maps?q=20.873727798461914%2C-101.52120208740234&z=17&hl=es	25/06/2021	-----	-----	-----	-----	Se localizó el domicilio donde presuntamente se ubicaba la lona, pero ésta no fue encontrada.
387	Colonia Juárez, calle Mariano Matamoros, esquina con calle Guillermo Prieto, Romita, Gto. Coordenada https://maps.google.com/maps?q=20.87381362915039%2C-101.52120971679688&z=17&hl=es	25/06/2021	-----	-----	-----	-----	Se localizó el domicilio donde presuntamente se ubicaba la lona, pero ésta no fue encontrada.
388	Calle Vicente Rivapalacios 12, Romita, Gto. Coordenada https://maps.google.com/maps?q=20.87334442138672%2C-101.52159881591797&z=17&hl=es	25/06/2021	-----	-----	-----	-----	Se localizó el domicilio donde presuntamente se ubicaba la lona, pero ésta no fue encontrada.

EXPEDIENTE OC: INE/DS/OE/299/2021

ACTA CIRCUNSTANCIADA:
INE/OE/GTO/JD/13/CIRC/005/2021

389	<p>Colonia Cuauhtémoc, calle Tepanecas 26, Romita, Gto.</p> <p>Coordenada https://maps.google.com/maps?q=20.8740177154541%2C-101.52371978759766&z=17&hl=es</p>	25/06/2021	-----	-----	-----	-----	Se localizó el domicilio donde presuntamente se ubicaba la lona, pero ésta no fue encontrada.
396	<p>Colonia Bosques de San Rafael 2, calle San Rafael, Romita, Gto.</p> <p>Coordenada https://maps.google.com/maps?q=20.87633514404297%2C-101.52645874023438&z=17&hl=es</p>	25/06/2021	-----	-----	-----	-----	Se localizó el domicilio donde presuntamente se ubicaba la lona, pero ésta no fue encontrada.
397	<p>Colonia Bosques de San Rafael 2, Calle San Pablo, Romita, Gto.</p> <p>Coordenada https://maps.google.com/maps?q=20.875255584716797%2C-101.52632141113281&z=17&hl=es</p>	25/06/2021	-----	-----	-----	-----	Se localizó el domicilio donde presuntamente se ubicaba la lona, pero ésta no fue encontrada.
398	<p>Calle 16 de septiembre, zona centro Romita, Gto.</p> <p>Coordenada https://www.google.com/maps/place/20%C2%B052'15.3%22N+101%C2%B030'51.4%22W/@20.8709106,-101.5164709,17z/data=!3m1!4b1!4m5!3m4!1s0x0:0x0!8m2!3d20.8709106!4d-101.5142822?hl=es</p>	25/06/2021	-----	-----	-----	-----	Se localizó el domicilio donde presuntamente se ubicaba la lona, pero ésta no fue encontrada.
315	<p>Calle Ortega número 5, esquina con calle reforma, zona centro de romita, Guanajuato</p> <p>https://www.google.com/maps/place/20%C2%B052'22.1%22N+101%C2%B031'10.2%22W/@20.8728085,-101.5216894,17z/data=!3m1!4b1!4m5!3m4!1s0x0:0x0!8m2!3d20.8728085!4d-101.5195007?hl=es</p>	25/06/2021	-----	-----	-----	-----	No localizada

366	Calle la comunidad de santa Efigenia, sobre la calle de la orilla, a la altura de la carretera que conecta con la comunidad de san isidro ojo de agua, Romita, Guti.	25/06/2021	-----	-----	-----	-----	No localizada
-----	--	------------	-------	-------	-------	-------	---------------

Se agrega Anexo Fotográfico (dentro del cuerpo de la presente Acta) de la propaganda electoral por concepto bardas y lonas verificadas de conformidad con lo siguiente: -----

• ANEXO FOTOGRAFICO:



43 Domicilio particular en prolongación peñaranda, colindante a colonia ampliación las palmas, Romita, Gto



45 Carretera romita - el escoplo, al lado de una pequeña nopalera, Romita, Gto



54 Calle negrete número 14, zona centro, Romita, Gto., a un costado de un negocio denominado "aceros de romita" frente a una pequeña panadería.



55 A un lado del vivero, camino a la planta tratadora de aguas residuales, haciendas Valle Verde, Romita, Gto

EXPEDIENTE OC: INE/DS/OE/299/2021

**ACTA CIRCUNSTANCIADA:
INE/OE/GTO/JD/13/CIRC/005/2021**



150 Calle Tlatihuas 10 b, colonia Cuauhtémoc, Romita, Gto



151 Colonia bosques de san Rafael 2, en la entrada, pasando el puente, prolongación Guerrero, Romita, Gto.



152 Casa marcada con el número 4, de la calle Villagómez, zona centro, Romita, Gto.



153 Calle Villagómez, entre las calles de Abasolo y Jiménez, zona centro, Romita, Gto. hay una barbería en la parte de abajo.



#154 Casa marcada con el número 15- a, de la calle Villagómez, zona centro, Romita, Gto



#155 Casa de dos plantas, color verde de la calle Villagómez, entre las Calles Abasolo y Jiménez, zona centro, Romita, Gto. a un costado se encuentra una casa que en la mera esquina hay una tienda de abarrotes, entre Villagómez y Libertad

EXPEDIENTE OC: INE/DS/OE/299/2021

**ACTA CIRCUNSTANCIADA:
INE/OE/GTO/JD/13/CIRC/005/2021**



#156 Casa de dos plantas color café, de la calle Villagómez s/n, entre calles Jiménez y Libertad, Romita, Gto. a dos casas de ahí se encuentra una funeraria



#157 Centro de rehabilitación, de la calle Villagómez s/n, entre calles Jiménez y Libertad, Romita, Gto. a un costado se encuentra una funeraria



#158 Calle Pino Suarez esquina con Emiliano Carranza, Romita, Gto.



#159 Casa de una planta color coral, de la calle Emilio Carranza #51, Romita, Gto



#160 Calle Ignacio Zaragoza esquina con Morelos, Romita, Gto.



#161 Calle Morelos a un lado del número 49, Romita, Gto. como referencia, en la planta baja hay una tortillería.

EXPEDIENTE OC: INE/DS/OE/299/2021

**ACTA CIRCUNSTANCIADA:
INE/OE/GTO/JD/13/CIRC/005/2021**



#186 Libertad número 30, zona centro, Romita, Gto



#187 Libertad esquina con Villagómez, zona centro, Romita, Gto



188 Libertad esquina con Emilio Carranza, Romita, Gto



#189 Calle coronado número 56 A, zona centro, Romita, Gto



#190 Calle coronado esquina con 10 de agosto zona centro, Romita, Gto



#191 Coronado número 21 a, zona centro, Romita, Gto

EXPEDIENTE OC: INE/DS/OE/299/2021

**ACTA CIRCUNSTANCIADA:
INE/OE/GTO/JD/13/CIRC/005/2021**



#192 Coronado s/n zona centro, Romita, Gto. como referencia se encuentra al lado de la casa marcada número 76-A de la misma calle.



#193 Coronado s/n, zona centro, Romita, Gto. como referencia se encuentra entre el inmueble marcado con el número 25 y con inmueble marcado con el número 39.



#195 Calle Ignacio Allende, número 17, arriba del negocio denominado camicería Rodríguez, zona centro, Romita, Gto



#196 Calle Negrete, número 8, zona centro, Romita, Gto, en un negocio denominado expendio de mariscos "La peñita"



#197 Calle Negrete, esquina con calle Aldama, número 26, zona centro, Romita, Gto



#198 Aldama, número 24, zona centro de Romita, Gto

EXPEDIENTE OC: INE/DS/OE/299/2021

**ACTA CIRCUNSTANCIADA:
INE/OE/GTO/JD/13/CIRC/005/2021**



#199 Calle Aldama, zona centro, Romita, Gto



#200 Aldama número 43, zona centro de Romita, Gto. arriba de un negocio de venta de encurtidos



#201 Calle Echeverría número 12, zona centro de Romita, Gto. arriba de un taller de soldadura



#203 Calle Echeverría número 5, zona centro de Romita, Gto. arriba de un negocio llamado casa castro, negocio de abarrotes, frutas y verduras, frente a una farmacia de genéricos



#204 Calle Aldama número 14, zona centro de Romita, Gto. en el segundo piso de un domicilio particular, frente a una tortillería y farmacia de genéricos



#205 Calle Negrete número 22 A, zona centro, Romita, Gto

EXPEDIENTE OC: INE/DS/OE/299/2021

**ACTA CIRCUNSTANCIADA:
INE/OE/GTO/JD/13/CIRC/005/2021**



#206 Calle Comonfort, con pino Suarez, en portón blanco de vivienda particular, colonia la purísima, Romita, Gto



#207 Calle Allende 51, zona centro, Romita, Gto. arriba de una tienda de abarrotes denominada "la favorita"



#208 Calle Miguel Hidalgo 62, zona centro, Romita, Gto. arriba de un negocio carnicería denominada "Rodrigo"



#209 Calle Miguel Hidalgo 9, zona centro, Romita, Gto. arriba de un negocio denominado "farmacia coco"



#210 Calle Juárez, esquina con calle Allende, arriba de la farmacia san Benito, zona centro de Romita, Gto



#211 Calle Carrillo Puerto, zona centro de Romita, Gto, arriba de las oficinas del comité municipal del Partido Revolucionario Institucional

EXPEDIENTE OC: INE/DS/OE/299/2021

**ACTA CIRCUNSTANCIADA:
INE/OE/GTO/JD/13/CIRC/005/2021**



#214 Calle Ignacio Allende, a un lado de la escuela Francisco I. Madero, zona centro de Romita, Gto, arriba de una tienda de abarrotes y estambres, y un consultorio médico de ginecología.



#215 Calle Aldama, zona centro, Romita, Gto. arriba de un domicilio particular, a un lado de caja popular mexicana

NO LOCALIZADA

#307 calle Reforma, numero 35 B, zona centro de Romita, Guanajuato.



240 Calle Valle de Bravo número 22, Fracc. Valle Verde, Romita,



#241 Calle Valle del mezquital número 15, Fracc. Valle Verde, Romita, Gto



242 Calle Valle del mezquital número 06, Fracc. Valle Verde, Romita, Gto

EXPEDIENTE OC: INE/DS/OE/299/2021

**ACTA CIRCUNSTANCIADA:
INE/OE/GTO/JD/13/CIRC/005/2021**



#243 Calle Valle del Mezquital número 05, Fracc. Valle Verde, Romita, Gto.



#244 Calle Valle de Viñales número 32, Fracc. Valle Verde, Romita, Gto.



#245 Calle Valle de Teotihuacán, colonia Valle Verde, Romita, Gto



#246 Calle Valle de Teotihuacán, colonia Valle Verde, Romita, Gto.



#247 Calle Valle de Teotihuacán, colonia Valle Verde, Romita, Gto.



#248 Calle Valle de Teotihuacán, colonia Valle Verde, Romita, Gto

EXPEDIENTE OC: INE/DS/OE/299/2021

**ACTA CIRCUNSTANCIADA:
INE/OE/GTO/JD/13/CIRC/005/2021**



#249 Calle Valle de Sagrario, colonia Valle Verde, Romita, Gto



#250 Calle Valle de México, número 13, colonia Valle Verde, Romita, Gto.



#251 Calle Valle de México, colonia Valle Verde, Romita, Gto



#252 Calle Valle de Santiago de la colonia Valle Verde. Romita. Gto



#253 Calle Mariano Escobedo, a un lado de "lápidas morales", zona centro de Romita, Gto



#254 Calle Galván, zona centro de Romita, Gto.

EXPEDIENTE OC: INE/DS/OE/299/2021

**ACTA CIRCUNSTANCIADA:
INE/OE/GTO/JD/13/CIRC/005/2021**



#255 Calle Auza, número 61, zona centro de Romita, Gto



#256 Calle Auza, número 64, zona centro de Romita, Gto



#257 Calle Galván, zona centro de Romita, Gto



#258 Calle Galván, zona centro de Romita, Gto



#259 Calle Héroes de Chapultepec, número 31, zona centro de Romita, Gto



#260 Calle Héroes de Chapultepec número 33, zona centro de Romita, Gto

EXPEDIENTE OC: INE/DS/OE/299/2021

**ACTA CIRCUNSTANCIADA:
INE/OE/GTO/JD/13/CIRC/005/2021**



#261 Calle Berriozábal número 110, zona centro de Romita, Gto



#262 Calle Berriozábal número 69 a, zona centro de Romita, Gto



#263 Calle Berriozábal número 102, zona centro de Romita, Gto



#276 Calle Rocha, número 43, zona centro, Romita, Gto



#277 Calle Rocha, número 51, zona centro, Romita, Gto



#278 Calle Rocha, número 44, zona centro, Romita, Gto

EXPEDIENTE OC: INE/DS/OE/299/2021

**ACTA CIRCUNSTANCIADA:
INE/OE/GTO/JD/13/CIRC/005/2021**



#279 Calle Herrera número 74, zona centro, Romita, Gto



#280 Calle Héroes de Chapultepec número 8, zona centro, Romita, Gto



#281 Calle Héroes de Chapultepec número 6, zona centro, Romita, Gto



#342 Calle sauces, colonia Las Palmas, en Romita, Gto

NO LOCALIZADA

NO LOCALIZADA

#343 Calle eucaliptos, colonia las palmas, en Romita, Gto

#344 Calle Venecia, colonia roma, en Romita, Gto

EXPEDIENTE OC: INE/DS/OE/299/2021

**ACTA CIRCUNSTANCIADA:
INE/OE/GTO/JD/13/CIRC/005/2021**

NO LOCALIZADA

345 Calle Florencia, colonia roma, en Romita, Gto



#346 Calle Florencia, colonia roma, en Romita, Gto

NO LOCALIZADA

#347 Calle Florencia, colonia roma, en Romita, Gto



#384 Prolongación Guerrero, frente al parque de la colonia bosques de san Rafael 2, colonia Cuauhtémoc, Romita, Gto



#386 Calle Mariano Matamoras, esquina con calle Guillermo Prieto, Romita, Gto.



#387 Colonia Juárez, calle Mariano Matamoras, esquina con calle Guillermo Prieto, Romita, Gto.

EXPEDIENTE OC: INE/DS/OE/299/2021

**ACTA CIRCUNSTANCIADA:
INE/OE/GTO/JD/13/CIRC/005/2021**



#388 Calle Vicente Rivapalacios 12, Romita, Gto



#389 Colonia Cuauhtémoc, Calle Tepanecas 26, Romita, Gto.



#396 Colonia Bosques de San Rafael 2, calle San Rafael, Romita, Gto.



#397 Colonia Bosques de San Rafael 2, Calle San Pablo, Romita, Gto.



#398 Calle 16 de septiembre, zona centro Romita, Gto.

NO LOCALIZADA

#315 Calle Ortega número 5, esquina con calle reforma, zona centro de Romita, Guanajuato

EXPEDIENTE OC: INE/DS/OE/299/2021

ACTA CIRCUNSTANCIADA:
INE/OE/GTO/JD/13/CIRC/005/2021

NO LOCALIZADA

#366 Calle la comunidad de santa Efigenia, sobre la calle de la orilla, a la altura de la carretera que conecta con la comunidad de San Isidro ojo de agua, Romita, Gto.

La metodología aplicada consistió en la verificación en campo de las bardas señaladas en el Anexo 1 del Acuerdo de Admisión de fecha veintiuno (21) de junio de dos mil veintiuno (2021), a través de rutas planificadas, dentro del Expediente **INE/Q-COF-UTF/365/2021/GTO**, con la toma de fotografías como evidencia fotográfica, de acuerdo a la *inmediación, idoneidad, objetivación, forma, autenticidad y oportunidad*, para la verificación y certificación de la existencia y contenido de la propaganda electoral alusiva al sujeto denunciado en el proceso electoral 2020-2021 dentro del expediente INE/Q-COF-UTF/365/2021/GTO de la Unidad Técnica de Fiscalización. -----

----- CIERRE DEL ACTA -----

Concluida la certificación de la **existencia y contenido de la propaganda electoral alusiva al sujeto denunciado en el proceso electoral 2020- 2021 dentro del expediente INE/Q-COF-UTF/365/2021/GTO de la Unidad Técnica de Fiscalización** de acuerdo con el anexo proporcionado por la Coordinación de Resoluciones y Normatividad de la Unidad Técnica de Fiscalización del Instituto Nacional Electoral mediante el oficio número INE/UTF/DRN/1038/2021, siendo todo lo percibido respecto al desahogo de la diligencia solicitada, se concluye la presente fe de hechos a las dieciséis horas con quince minutos (16:15) del veinticinco (25) de junio de dos mil veintiuno (2021), elaborándose por triplicado el acta circunstanciada que consta de treinta y siete fojas, certificadas mediante firma autógrafa del servidor público en funciones de oficialía electoral.

EXPEDIENTE OC: INE/DS/OE/299/2021

ACTA CIRCUNSTANCIADA:
INE/OE/GTO/JD/13/CIRC/005/2021



**INSTITUTO NACIONAL ELECTORAL
13 JUNTA DISTRITAL EJECUTIVA
DE GUANAJUATO
OFICIALÍA ELECTORAL**

PETICIONARIO: UNIDAD TÉCNICA DE FISCALIZACIÓN

ASUNTO: FE DE HECHOS

EXPEDIENTE OC: INE/DS/OE/299/2021

ACTA CIRCUNSTANCIADA:
INE/OE/GTO/JD/13/CIRC/006/2021

ACTA CIRCUNSTANCIADA QUE SE ELABORA PARA CERTIFICAR LA EXISTENCIA Y CONTENIDO DE LA PROPAGANDA ELECTORAL ALUSIVA AL SUJETO DENUNCIADO EN EL PROCESO ELECTORAL 2020- 2021 DENTRO DEL EXPEDIENTE INE/Q-COF-UTF/365/2021/GTO DE LA UNIDAD TÉCNICA DE FISCALIZACIÓN A TRAVÉS DE LA 13 JUNTA DISTRITAL EJECUTIVA DE GUANAJUATO.

En la ciudad de Valle de Santiago, Guanajuato siendo las ocho horas (08:00) del veintitrés (23) de junio de dos mil veintiuno (2021), con fundamento en lo dispuesto por los artículos 41, base V, apartado A de la Constitución Política de los Estados Unidos Mexicanos; 51 numeral 1 incisos e) y v), y numeral 3 de la Ley General de Instituciones y Procedimientos Electorales; 68 numeral 1, inciso j) del Reglamento Interior del Instituto Nacional Electoral y en ejercicio de la atribución conferida en el artículo 2, 12, 13, 14 y 16 del Reglamento de Oficialía Electoral del Instituto Nacional Electoral; constituido físicamente en las instalaciones de la 13 Junta Distrital Ejecutiva en Guanajuato, actúa el suscrito, [REDACTED] de Capacitación Electoral y Educación Cívica con delegación de atribuciones otorgada por el Secretario Ejecutivo del Instituto Nacional Electoral a través del oficio INE/SE/OE/0208/2018, del catorce (14) de febrero de dos mil dieciocho (2018), firmado por el licenciado Edmundo Jacobo Molina, Secretario Ejecutivo de este órgano electoral **[ANEXO 1]**; servidor público adscrito a la 13 Junta Distrital del Instituto Nacional Electoral en Guanajuato. Lo anterior, para realizar el traslado al municipio de Romita, Guanajuato a las diversas direcciones proporcionadas por la Unidad Técnica de Fiscalización dentro del Expediente de origen INE/Q-COF-UTF/365/2021GTO, por lo cual, el suscrito actúa con el objeto de practicar la diligencia referida en el punto **tercero** del proveído dictado el pasado veintiuno (21) de junio del dos mil veintiuno (2021) en el expediente INE/DS/OE/299/2021, consistente en la certificación¹ de la **existencia y contenido de la propaganda electoral requerida, en apego a los términos requeridos, sin emitir conclusiones ni juicios de valor que requieran el conocimiento de un arte, técnica o ciencia específica**. En atención al escrito de Queja recibido el 24 de mayo de 2021 por la Junta Local Ejecutiva del Instituto Nacional Electoral en Guanajuato, en materia de fiscalización, debidamente remitida a la Unidad Técnica de Fiscalización del INE, escrito de queja presentado por el C. Raúl Luna Gallegos, en su carácter de representante suplente del Partido Acción Nacional, ante el Consejo General del Instituto Electoral del Estado Guanajuato, mediante el cual denuncia al Partido Revolucionario Institucional y a su candidato a la Presidencia Municipal de Romita,

¹ La fe pública electoral surge con motivo de la reforma política-electoral de 2014; en este sentido, la presente actuación encuentra sustento constitucional y legal en los artículos: 41, base V, apartado A, párrafo cuarto de la Constitución Política de los Estados Unidos Mexicanos; 51, numerales 1, incisos e) y v), y 3 de la Ley General de Instituciones y Procedimientos Electorales; 68, numeral 1, inciso j) del Reglamento Interior del Instituto Nacional Electoral, así como 2, 3, 12, 14, 16, 22, párrafo primero, 29 inciso e), 31, 32, 33, 40, 42 y 43 del Reglamento de la Oficialía Electoral del Instituto Nacional Electoral. - -

Guanajuato, el C. Oswaldo Ponce Granados; por propaganda electoral por concepto de pintura en bardas, lonas, reuniones y gasto en imagen personalizada, mismos que fueron publicados en su cuenta personal de la red social "Facebook" en el marco del Proceso Electoral Local Ordinario 2020-2021, en el estado de Guanajuato. -----

----- DESAHOGO DE LA DILIGENCIA -----

Los trabajos de diligencia de verificación de propaganda electoral se organizaron por rutas entre los servidores públicos con delegación de atribuciones de Oficialía Electoral adscritos a la 13 Junta Distrital Ejecutiva en Guanajuato, e iniciaron el (veintitrés) 23 de junio de dos mil veintiuno (2021), a las ocho (08:00) horas, queda constancia que se desarrollaron los días 23, 24 y 25 de junio del año en curso en horarios de ocho (08:00) horas a las dieciséis (16:00) horas; asimismo se hace constar que se desarrollaron de conformidad con los principios de rectores del Instituto Nacional Electoral, así como los de *inmediación, idoneidad, objetivación, forma, autenticidad y oportunidad*, para la verificación y certificación de la **existencia y contenido de la propaganda electoral alusiva al sujeto denunciado en el proceso electoral 2020- 2021 dentro del expediente INE/Q-COF-UTF/365/2021/GTO de la Unidad Técnica de Fiscalización**, de acuerdo al anexo proporcionado por la Oficialía Electoral mediante su oficio número INE/UTF/DRN/1038/2021. La presente acta certifica la existencia de propaganda electoral conforme a la ruta asignada, y se desarrolla con la finalidad de que la autoridad fiscalizadora recabe los elementos de prueba necesarios que permitan acreditar la veracidad de los hechos denunciados se describe la diligencia de conformidad con lo siguiente: -----

DATOS DE LA VERIFICACIÓN DE PROPAGANDA ELECTORAL EN EL MUNICIPIO DE ROMITA, GTO.							
No.	Domicilio verificado	Fecha de la verificación	Medidas	Contenido	Partido Político beneficiado	Candidato beneficiado	Observaciones
6	CALLE VENUSTIANO CARRANZA, EN LA COMUNIDAD DEL ESCOPLA, FRENTE A UN SEMBRADRO DE AGAVE, ROMITA, GUANAJUATO https://maps.google.com/maps?q=20.907459259033203%2C-101.51253509521484&z=17&hl=es	23/06/2021	12.00 x 3.50 mts.	Oswaldo Ponce G Candidato a Presidente Municipal. Romita 21-24 PRI	PRI	Oswaldo Ponce G	Se repite con la barda identifica con número 48. Es el mismo lugar y domicilio.
7	CALLE MARIANO MATAMOROS CON LAZARO CARDENAS, EN LA COMUNIDAD DEL ESCOPLA, FRENTE A LA ESCUELA PRIMARIA DE LA COMUNIDAD, ROMITA, GUANAJUATO	23/06/2021	10.00 X 3.00 mts.	-----	-----	-----	Barda pintada de color blanco, se trasluce el nombre de "Oswaldo Ponce" "Candidato a Presidente". Se repite con la barda identifica con número 47.

EXPEDIENTE OC: INE/DS/OE/299/2021

ACTA CIRCUNSTANCIADA:
INE/OE/GTO/JD/13/CIRC/006/2021

							Es el mismo lugar y domicilio.
11	ENTRADA DE LA COMUNIDAD DE MEZQUITE GORDO, EN EL PRIMER BORDO, ROMITA, GUANAJUATO https://www.google.com/maps?q=20.818593978881836_-101.49311065673828&z=17&hl=es	23/06/2021	8.00 x 2.00 mts.	-----	-----	-----	Barda pintada de color blanco, se observa el logo del "PRI"
13	COMUNIDAD DE MEZQUITE GORDO, CALLE FRANCISCO I. MADERO, INTERSECCION CON CALLE LAZARO CARDENAS, ROMITA, GUANAJUATO https://www.google.com/maps?q=20.815893173217773_-101.49173736572266&z=17&hl=es	23/06/2021	7.00 x 2.50 mts.	-----	-----	-----	Barda pintada de color blanco, se trasluce el nombre de "Oswaldo Ponce G".
18	COMUNIDAD DEL POCHOTE, EN ROMITA, GTO, CALLE SAN MIGUEL S/N, FRENTE AL PREESCOLAR.	23/06/2021	14.00 x 3.00 mts.	-----	-----	-----	Barda pintada de color blanco, se trasluce el nombre de "Oswaldo Ponce G". "Candidato a Presidente Municipal Romita 21- 24"
19	CALLE SAN MIGUEL S/N, JUNTO A CASA DE PORTON AZUL, EN LA COMUNIDAD DEL POCHOTE, ROMITA, GUANAJUATO	23/06/2021	10.00 x 2.00 mts.	-----	-----	-----	Barda pintada de color blanco, se trasluce el nombre de "Oswaldo Ponce G". "PRI"
20	CALLE SAN MANUEL, ESQUINA SAN MIGUEL, EN LA CONTRA ESQUINA DE LA CASA AZUL, EN LA COMUNIDAD DEL POCHOTE, ROMITA, GUANAJUATO	23/06/2021	8.00 x 3.00 mts.	-----	-----	-----	Barda pintada de color blanco, se trasluce el nombre de "Oswaldo Ponce G". "PRI"
21	CALLE SAN JUAN (A UN LADO DE UN PORTON CAFÉ) EN LA COMUNIDAD DEL POCHOTE, ROMITA, GUANAJUATO	23/06/2021	10.00 x 2.00 mts.	Oswaldo Ponce G Candidato a Presidente Municipal Romita 21 - 24 PRI	PRI	Oswaldo Ponce G	Sin observaciones.
22	CARRETERA RUMBO A LA COMUNIDAD DEL ESCOPLA, ENTRE CALLE PRINCIPAL LOS PINOS, EN LA COLONIA LOMA BONITA, ROMITA, GUANAJUATO	23/06/2021	12.00 x 3.00 mts.	-----	-----	-----	Barda pintada de color blanco, se trasluce el nombre de "Oswaldo P." "PRI"

EXPEDIENTE OC: INE/DS/OE/299/2021

ACTA CIRCUNSTANCIADA:
INE/OE/GTO/JD/13/CIRC/006/2021

38	BASCULA "LAS PALMAS", FRENTE AL CAMINO HACIA LA COMUNIDAD DE LAS LIEBRES, CARRETERA ROMITA-TEJAMANIL, ROMITA, GUANAJUATO https://www.google.com/maps/place/20%C2%B050'25.1%22N+101%C2%B029'37.2%22W/@20.8402996,-101.4958639,17z/data=!3m1!4b1!4m5!3m4!1s0x0:0x0!8m2!3d20.8402996!4d-101.4936752?hl=es	23/06/2021	30.00 x 2.00 mts.	-----	-----	-----	Barda pintada de color blanco, se trasluce el nombre de "Oswaldo Ponce".
39	COMUNIDAD DE MEZQUITE GORDO, A PIE DE CARRETERA ROMITA- TEJAMANIL, EN LA PARADA DE AUTOBÚS, ROMITA, GUANAJUATO https://www.google.com/maps/place/20%C2%B048'58.0%22N+101%C2%B029'40.9%22W/@20.8161201,-101.496871,17z/data=!3m1!4b1!4m5!3m4!1s0x0:0x0!8m2!3d20.8161201!4d-101.4946823?hl=es	23/06/2021	7.00 x 2.50 mts	-----	-----	-----	Barda pintada de color blanco, se trasluce el nombre de "Oswaldo Ponce". "PRI"
40	CAMINO HACIA TEJAMANIL, EN UN NEGOCIO DENOMINADO "LA NUEVA CRUDERÍA" EN LA CARRETERA ROMITA – TEJAMANIL https://www.google.com/maps?q=20.8680477142334,-101.50855255126953&z=17&hl=es	23/06/2021	10.00 x 3.00 mts	-----	-----	-----	Barda pintada de color blanco. Sin contenido.
41	CALLE DÍAZ MIRÓN, EN LA COMUNIDAD DE LAS LIEBRES DE ROMITA, GUANAJUATO https://www.google.com/maps?q=20.83505630493164,-101.47071838378906&z=17&hl=es	23/06/2021	12.00 x 2.50 mts	-----	-----	-----	Barda pintada de color blanco, se trasluce el nombre de "Oswaldo Ponce".
42	CALLE MIGUEL HIDALGO, NUMERO 23, DE LA COMUNIDAD DE VISTA HERMOSA, ROMITA, GUANAJUATO	23/06/2021	7.00 x 2.50 mts.	-----	-----	-----	Barda pintada de color blanco. Tiene una leyenda "PRI"

ACTA CIRCUNSTANCIADA:
INE/OE/GTO/JD/13/CIRC/006/2021

	0.9080296!4d-101.5122452?hl=es						
309	CALLE PEÑARANDA NUMERO 27, ZONA CENTRO DE ROMITA, GUANAJUATO https://www.google.com/maps/place/20%C2%B052'28.2%22N+101%C2%B030'58.4%22W/@20.8744965,-101.5184164,17z/data=!3m1!4m5!3m4!1s0x0:0x0!8m2!3d20.87449654d-101.5162277?hl=es	23/06/2021	-----	-----	-----	-----	No localizado el domicilio.
51	COLONIA RAFAEL CORRALES AYALA A PIE DE CARRETERA ROMITA - EL ESCOPIO, ROMITA, GUANAJUATO https://www.google.com/maps/place/20%C2%B054'14.0%22N+101%C2%B031'07.8%22W/@20.9038754,-101.5210257,17z/data=!3m1!4m5!3m4!1s0x0:0x0!8m2!3d20.90387544d-101.518837?hl=es	23/06/2021	5.00 x 3.00 mts.	-----	-----	-----	Barda pintada de color blanco, se trasluce el nombre de "Oswaldo Ponce". "Candidato Presidente Mpal Romita 21 – 24" "PRI"
56	CALLE MIGUEL HIDALGO, NUMERO 24, EN LA COMUNIDAD DE VISTA HERMOSA, ROMITA, GTO, FRENTE A LA ESCUELA PRIMARIA DE LA COMUNIDAD.	23/06/2021	9.00 x 2.50 mts.	-----	-----	-----	Barda pintada de color blanco. Sin contenido.
57	CALLE FRANCISCO I. MADERO, APROXIMADAMENTE A 4 METROS DE DISTANCIA DE LA ESCUELA PRIMARIA DE LA COMUNIDAD DE VISTA HERMOSA, ROMITA, GUANAJUATO	23/06/2021	7.00 x 2.00 mts.	-----	-----	-----	Barda pintada de color blanco, se trasluce el nombre de "Oswaldo Ponce".
58	CALLE MIGUEL HIDALGO EN LA COMUNIDAD DE VISTA HERMOSA, ROMITA, GTO, SOBRE LA ENTRADA PRINCIPAL DE LA COMUNIDAD	23/06/2021	10.00 x 1.20 mts.	-----	-----	-----	Barda pintada de color blanco, se trasluce el nombre de "Oswaldo Ponce".
59	SOBRE LA CARRETERA TEJAMANIL – VISTA HERMOSA, SOBRE LA SEGUNDA ENTRADA PARA ACCESAR A LA COMUNIDAD DE TEJAMANIL, ROMITA, GUANAJUATO	23/06/2021	18.00 x 2.00 mts.	-----	-----	-----	Barda pintada de color blanco, se trasluce el nombre de "Oswaldo Ponce". "PRI"

EXPEDIENTE OC: INE/DS/OE/299/2021

ACTA CIRCUNSTANCIADA:
INE/OE/GTO/JD/13/CIRC/006/2021

60	CALLE DEL REFUGIO EN LA COMUNIDAD DE LAS LIEBRES, ROMITA, GTO, FRENTE A LA IGLESIA COMUNITARIA	23/06/2021	2.5 x 2.5 mts	-----	-----	-----	Barda pintada de color blanco, se trasluce el nombre de "Oswaldo Ponce G". "Candidato a Presidente Romita" "PRI"
194	FRANCISCO I MADERO, EN UNA TIENDA DE ABARROTES, CASI FRENTE A LA CANCHA DE BASQUETBOL, COMUNIDAD DE MEZQUITE GORDO https://www.google.com/maps?q=20.81641960144043,-101.49189758300781&z=17&hl=es	23/06/2021	-----	-----	-----	-----	Se localizó el domicilio donde presuntamente se ubicaba la lona, pero ésta no fue encontrada.
212	EN LA REJA DE UN AUTOLAVADO QUE SE UBICA EN EL ENTRONQUE CARRETERA ROMITA - TEJAMANIL, ROMITA, GUANAJUATO https://www.google.com/maps/place/20%C2%B052'01.6%22N+101%C2%B030'28.7%22W/@20.8671055,-101.5101538,17z/data=!3m1!4m5!3m4!1s0x0:0x0!8m2!3d20.8671055!4d-101.5079651?hl=es	23/06/2021	-----	-----	-----	-----	Se localizó el domicilio donde presuntamente se ubicaba la lona, pero ésta no fue encontrada.
213	EN INICIO DE CARRETERA ROMITA – TEJAMANIL, FRENTE AL PARQUE MUNICIPAL, AL LADO DE UNA TIENDA DE ABARROTES. https://www.google.com/maps/place/20%C2%B052'16.0%22N+101%C2%B030'37.4%22W/@20.8711185,-101.5125799,17z/data=!3m1!4m5!3m4!1s0x0:0x0!8m2!3d20.8711185!4d-101.5103912?hl=es	23/06/2021	-----	-----	-----	-----	Se localizó el domicilio donde presuntamente se ubicaba la lona, pero ésta no fue encontrada.
305	CALLE JOSEFA ORTIZ DE DOMINGUEZ, EN LA COMUNIDAD DE MEZQUITE GORDO, ROMITA, GUANAJUATO	23/06/2021	-----	-----	-----	-----	Se localizó el domicilio donde presuntamente se ubicaba la lona, pero ésta no fue encontrada.

EXPEDIENTE OC: INE/DS/OE/299/2021

ACTA CIRCUNSTANCIADA:
INE/OE/GTO/JD/13/CIRC/006/2021

306	<p>CALLE JOSE MARIA MORELOS, A MEDIA CUADRA DE LA ESCUELA PRIMARIA Y CANCHA CENTRO, EN LA COMUNIDAD DE MEZQUITE GORDO, ROMITA, GUANAJUATO</p> <p>https://www.google.com/maps/place/20%C2%B049'01.2%22N+101%C2%B029'35.4%22W/@20.8169918,-101.4953604,17z/data=!3m1!4m5!3m4!1s0x0:0x0!8m2!3d20.8169918!4d-101.4931717?hl=es</p>	23/06/2021	-----	-----	-----	-----	Se localizó el domicilio donde presuntamente se ubicaba la lona, pero ésta no fue encontrada.
24	<p>ENTRADA DE LA COMUNIDAD DE SAN MIGUEL, CERCA DE UN SEMBRADÍO DE AGAVE, ROMITA, GUANAJUATO</p> <p>https://www.google.com/maps/search/Unnamed%20Road%2C%20Caliche%2C%20Gto.%2C%20M%C3%A9xico/@20.84615707397461,-101.52603912353516,17z?hl=es</p>	24/06/2021	8.00 x 3.00 mts.	-----	-----	-----	Barda pintada de color blanco. Sin contenido.
62	<p>DOMICILIO PARTICULAR DEL LADO DERECHO DE LA IGLESIA DE LA COMUNIDAD, Y EL LADO IZQUIERDO SE ENCUENTRA DICONSA (TIENDA COMUNITARIA), COMUNIDAD DE SAN CLEMENTE, ROMITA, GUANAJUATO</p>	24/06/2021	3.00 x 3.00 mts.	-----	-----	-----	Barda pintada de color blanco, se trasluce el nombre de "Oswaldo Ponce G".
77	<p>ENTRADA DE A COMUNIDAD DE SAN CLEMENTE, ROMITA, GUANAJUATO</p>	24/06/2021	8.00 x 2.00 mts.	-----	-----	-----	Barda pintada de color blanco, se trasluce el nombre de "Oswaldo Ponce G".
78	<p>COMUNIDAD DE SAN CLEMENTE, ROMITA, GUANAJUATO</p> <p>https://maps.google.com/maps?q=20.87045669555664%2C-101.51018524169922&z=17&hl=es</p>	24/06/2021	10.00 x 2.00 mts.	-----	-----	-----	Barda pintada de color blanco, se trasluce el nombre de "Oswaldo Ponce G".
79	<p>COMUNIDAD DE SAN CLEMENTE, CERCA DE LA TELESECUNDARIA JOSE MARIA LICEAGA, ROMITA, GUANAJUATO</p>	24/06/2021	20.00 x 2.50 mts.	-----	-----	-----	Barda pintada de color blanco, se trasluce el nombre de "Oswaldo Ponce". "PRI"

EXPEDIENTE OC: INE/DS/OE/299/2021

ACTA CIRCUNSTANCIADA:
INE/OE/GTO/JD/13/CIRC/006/2021

	https://www.google.com/maps/place/20%C2%B048'32.3%22N+101%C2%B032'33.2%22W/@20.8089581,-101.5447302,17z/data=!3m1!4b1!4m5!3m4!1s0x0:0x0!8m2!3d20.80895814d-101.5425415?hl=es						
80	<p>COMUNIDAD DE SAN MIGUEL DEL HUARICHO, ENTRANDO POR CALLE PRINCIPAL DANDO VUELTA A LA DERECHA, ROMITA, GUANAJUATO</p> <p>https://www.google.com/maps/place/20%C2%B050'29.8%22N+101%C2%B032'11.0%22W/@20.8416176,-101.5385809,17z/data=!3m1!4b1!4m5!3m4!1s0x0:0x0!8m2!3d20.84161764d-101.5363922?hl=es</p>	24/06/2021	17.00 x 2.00 mts.	-----	-----	-----	Barda pintada de color blanco, se trasluce el nombre de "Oswaldo Ponce G".
81	<p>COMUNIDAD DE SAN MIGUEL DEL HUARICHO, ENTRANDO POR CALLE PRINCIPAL DANDO VUELTA A LA DERECHA, ROMITA, GUANAJUATO</p> <p>https://www.google.com/maps?q=20.841556549072266,-101.5363540649414&z=17&hl=es</p>	24/06/2021	3.00 x 2.00 mts.	-----	-----	-----	Barda pintada de color blanco, se trasluce el nombre de "Oswaldo Ponce G".
112	<p>COMUNIDAD DE SAN MIGUEL DEL HUARICHO, ROMITA, GTO. ENTRE LA PRIMARIA Y LA CAPILLA DE LA COMUNIDAD</p>	24/06/2021	24.00 x 2.00 mts.	-----	-----	-----	Barda pintada de color blanco, se trasluce el nombre de "Oswaldo Ponce G".
113	<p>COMUNIDAD DE SAN MIGUEL DEL HUARICHO, ROMITA, GTO. PASANDO LA PRIMARIA Y ANTES DE LLEGAR A LA CAPILLA</p>	24/06/2021	6.00 x 2.80 mts.	-----	-----	-----	Barda pintada de color blanco, se trasluce el nombre de "Oswaldo Ponce".
114	<p>COMUNIDAD DE SAN MIGUEL DEL HUARICHO, ROMITA, GTO. EN LA ENTRADA DE LA COMUNIDAD, A MANO DERECHA</p>	24/06/2021	3.00 x 2.00 mts.	-----	-----	-----	Barda pintada de color blanco, se trasluce el nombre de "Oswaldo Ponce".

EXPEDIENTE OC: INE/DS/OE/299/2021

ACTA CIRCUNSTANCIADA:
INE/OE/GTO/JD/13/CIRC/006/2021

116	CALLE ENCINO, ESQUINA CON PINO SUAREZ, LA PURÍSIMA, ROMITA, GUANAJUATO https://maps.google.com/maps?q=20.864429473876953%2C-101.52337646484375&z=17&hl=es	24/06/2021	7.00 x 2.80 mts.	-----	-----	-----	Barda pintada de color blanco, se trasluce el nombre de "Oswaldo Ponce".
118	CALLE EMILIANO ZAPATA, LA PURÍSIMA, ROMITA, GUANAJUATO https://maps.google.com/maps/search/Emiliano%20Zapata%20243%2C%2036200%20Romita%2C%20Gto.%2C%20M%C3%A9xico/@20.865875244140625,-101.52342987060547,17z?hl=es	24/06/2021	6.00 x 2.50 mts.	-----	-----	-----	Barda pintada de color blanco. Sin contenido.
119	EN LAS BARDAS FRONTAL Y LATERAL DE UN DOMICILIO PARTICULAR UBICADO EN LA CALLE COMONFORT, ENTRE CALLE FLORES MAGON Y CALLE EMILIANO ZAPATA, LA PURISIMA, ROMITA, GUANAJUATO https://maps.google.com/maps/search/Calle%20Comonfort%20811%2C%2036200%20Romita%2C%20Gto.%2C%20M%C3%A9xico/@20.86673355102539,-101.5223617553711,17z?hl=es	24/06/2021	30.00 x 3.00 mts. y 10.00 x 4.00 mts.	-----	-----	-----	Bardas pintadas de color blanco, se trasluce en ambas el nombre de "Oswaldo Ponce G".
144	COMUNIDAD DE SAN GONZALO, FRENTE A UNA ESCUELA, ROMITA, GUANAJUATO	24/06/2021	12.00 x 1.00 mts.	-----	-----	-----	Barda pintada de color blanco. Sin contenido.
145	COMUNIDAD DE EL CAMALEON, EN CALLE PRINCIPAL, DONDE SE UBICA LA IGLESIA DE LA COMUNIDAD, A UN COSTADO DE LA ESCUELA, ROMITA, GUANAJUATO	24/06/2021	15.00 x 2.20 mts.	-----	-----	-----	Bardas pintadas de color blanco, se trasluce el nombre de "Oswaldo Ponce".

EXPEDIENTE OC: INE/DS/OE/299/2021

ACTA CIRCUNSTANCIADA:
INE/OE/GTO/JD/13/CIRC/006/2021

146	COMUNIDAD DE EL CAMALEON, EN CALLE PRINCIPAL, DONDE SE UBICA LA IGLESIA DE LA COMUNIDAD, FRENTE A LA ESCUELA, ROMITA, GUANAJUATO	24/06/2021	12.00 x 1.50 mts.	-----	-----	-----	Bardas pintadas de color blanco, se trasluce el nombre de "Oswaldo Ponce".
147	LA COMUNIDAD DE EL CAMALEON, EN LA COLONIA BOSQUES DE SAN RAFAEL 2, A UN COSTADO DEL PARQUE COLONIAL, ROMITA, GUANAJUATO	24/06/2021	-----	-----	-----	-----	No se localizó.
299	EN LA PARTE SUPERIOR DE UNA FINCA EN CONSTRUCCION, UBICADA A UN COSTADO DEL JARDIN PRINCIPAL DE LA COMUNIDAD DE LA GAVIA DE RIONDA, ROMITA, GUANAJUATO https://www.google.com/maps/place/20%C2%B049'58.6%22N+101%C2%B036'59.7%22W/@20.8329468,-101.6187735,17z/data=!3m1!4b1!4m5!3m4!1s0x0:0x0!8m2!3d20.8329468!4d-101.6165848?hl=es	24/06/2021	-----	-----	-----	-----	Se localizó el domicilio donde presuntamente se ubicaba la lona, pero ésta no fue encontrada.
300	CERCA DEL JARDIN PRINCIPAL DE LA COMUNIDAD DE LA GAVIA DE RIONDA, ROMITA, GUANAJUATO https://www.google.com/maps?q=20.833215713500977,-101.61627960205078&z=17&hl=es	24/06/2021	-----	-----	-----	-----	Se localizó el domicilio donde presuntamente se ubicaba la lona, pero ésta no fue encontrada.
301	EN LA ENTRADA DE LA COMUNIDAD, FRENTE A UNA FARMACIA, A UN LADO DE UNA TIENDA DE ABARROTOS, DE LA COMUNIDAD DE LA GAVIA DE RIONDA, ROMITA, GUANAJUATO https://www.google.com/maps/place/20%C2%B049'56.6%22N+101%C2%B036'57.5%22W/@20.8323994,-101.6181708,17z/data=!3m1!4b1!4m5!3m4!1s0x0:0x0!8m2!3d20.8323994!4d-101.6159821?hl=es	24/06/2021	-----	-----	-----	-----	Se localizó el domicilio donde presuntamente se ubicaba la lona, pero ésta no fue encontrada.

EXPEDIENTE OC: INE/DS/OE/299/2021

ACTA CIRCUNSTANCIADA:
INE/OE/GTO/JD/13/CIRC/006/2021

302	A UN COSTADO DEL JARDIN PRINCIPAL DE LA COMUNIDAD DE SAN CLEMENTE, ROMITA, GUANAJUATO	24/06/2021	-----	-----	-----	-----	No localizada.
303	FRENTE AL KIOSCO DEL JARDIN PRINCIPAL DE LA COMUNIDAD DE SAN CLEMENTE, ROMITA, GUANAJUATO https://www.google.com/maps/place/20%C2%B048'44.3%22N+101%C2%B032'27.3%22W/@20.8122997,-101.5430975,17z/data=!3m1!4b1!4m5!3m4!1s0x0:0x0!8m2!3d20.8122997!4d-101.5409088?hl=es	24/06/2021	-----	-----	-----	-----	Se localizó el domicilio donde presuntamente se ubicaba la lona, pero ésta no fue encontrada.
304	CALLE MIGUEL HIDALGO, ENTRE JOSEFA ORTIZ DE DOMINGUEZ Y FRANCISCO I. MADERO, A MEDIA CUADRA DEL CENTRO COMUNITARIO, EN LA COMUNIDAD DE MEZQUITE GORDO, ROMITA, GUANAJUATO https://www.google.com/maps/place/20%C2%B048'59.7%22N+101%C2%B029'33.4%22W/@20.8165798,-101.4948034,17z/data=!3m1!4b1!4m5!3m4!1s0x0:0x0!8m2!3d20.8165798!4d-101.4926147?hl=es	24/06/2021	-----	-----	-----	-----	Se localizó el domicilio donde presuntamente se ubicaba la lona, pero ésta no fue encontrada.
367	COMUNIDAD DE SAN MIGUEL DEL HUARICHO, A UN COSTADO DE LA CAPILLA, ROMITA, GTO.	24/06/2021	-----	-----	-----	-----	Se localizó el domicilio donde presuntamente se ubicaba la lona, pero ésta no fue encontrada.
385	COMUNIDAD DE EL CAMALEON, EN CALLE PRINCIPAL, DONDE SE UBICA EL TEMPLO DE LA COMUNIDAD, FRENTE A UNA CANCHA DE BASQUETBOL, ROMITA, GTO.	24/06/2021	-----	-----	-----	-----	Se localizó el domicilio donde presuntamente se ubicaba la lona, pero ésta no fue encontrada.
117	CALLE PINO SUAREZ, COLONIA SAN FRANCISCO, ROMITA, GUANAJUATO https://maps.google.com/maps?q=20.86441993713379%2C-	25/06/2021	12.00 X 3.00 mts.	-----	-----	-----	Barda pintada de color blanco. Sin contenido.

EXPEDIENTE OC: INE/DS/OE/299/2021

ACTA CIRCUNSTANCIADA:
INE/OE/GTO/JD/13/CIRC/006/2021

	101.52336120605469&z=17&hl=es						
120	CALLE CEDRO, ALAMO, EL PARAISO, COLONIA CAMPO VERDE SEGUNDA SECCION, ROMITA, GUANAJUATO https://maps.google.com/maps/search/Alamo%2027%2C%20El%20Para%C3%ADso%2036200%20Romita%20Gto.%20M%C3%A9xico/@20.86997413635254,-101.52558135986328,17z?hl=es	25/06/2021	5.00 X 2.00 mts.	Oswaldo Ponce G Candidato 2021 – 2024 PRI	PRI	Oswaldo Ponce G	Sin observaciones.
121	CALLE JACARANDA, COLONIA CAMPO VERDE, 2DA SECCION, ROMITA, GUANAJUATO https://maps.google.com/maps/search/Jacaranda%2034%2C%20El%20Para%C3%ADso%2036200%20Romita%20Gto.%20M%C3%A9xico/@20.868099212646484,-101.5260238647461,17z?hl=es	25/06/2021	8.00 X 3.00 mts.	Oswaldo Ponce G Candidato 2021 – 2024 PRI	PRI	Oswaldo Ponce G	Sin observaciones.
174	NICOLAS BRAVO NÚMERO 45, ENTRE VILLAGOMEZ Y EMILIO CARRANZA, ZONA CENTRO, ROMITA, GUANAJUATO https://www.google.com/maps/place/Nicol%C3%A1s+Bravo+45,+Zona+Centro,+36200+Romita,+Gto./@20.8675594,-101.5237393,17z/data=!3m1!4b1!4m5!3m4!1s0x842b8560f161c529:0x69af8b880e649a49!8m2!3d20.8675594!4d-101.5215506	25/06/2021	4.00 X 3.00 mts.	-----	-----	-----	Barda pintada de color blanco, se trasluce el nombre de "Oswaldo Ponce G". "PRI". Barda 1ra. Del lado derecho.
175	NICOLAS BRAVO NÚMERO 45, ENTRE VILLAGOMEZ Y EMILIO CARRANZA, ZONA CENTRO, ROMITA, GUANAJUATO https://www.google.com/maps/place/Nicol%C3%A1s+Bravo+45,+Zona+Centro,+36200+Romita,+Gto./@20.8675594,-101.5237393,17z/data=!3m1!4b1!4m5!3m4!1s0x842b8560f161c529:0x69af8b880e649a49!8m2!3d20.8675594!4d-101.5215506	25/06/2021	9.00 x 3.00 mts.	-----	-----	-----	Barda pintada de color blanco, se trasluce el nombre de "Oswaldo Ponce G". "PRI" Barda 2da. Del lado izquierdo

EXPEDIENTE OC: INE/DS/OE/299/2021

ACTA CIRCUNSTANCIADA:
INE/OE/GTO/JD/13/CIRC/006/2021

	c529:0x69af8b880e649a49!8m2!3d20.8675594!4d-101.5215506						
176	<p>INMUEBLE S/N DE UNA TIENDA DE ABARROTOS DE LA CALLE NICOLAS BRAVO ENTRE EMILIO CARRANZA Y RAYON, ZONA CENTRO, ROMITA, GUANAJUATO. EN LA ESQUINA HAY UNA OFICINA DE PROYECTOS PARA COCINA.</p> <p>https://www.google.com/maps/place/Nicol%C3%A1s+Bravo+13A,+Zona+Centro,+36200+Romita,+Gto./@20.8673983,-101.5192745,19z/data=!3m1!4b1!4m5!3m4!1s0x842b85672e0e15f7:0x156b45ce66264c49!8m2!3d20.8673983!4d-101.5187273</p>	25/06/2021	-----	-----	-----	-----	Se localizó el domicilio donde presuntamente se ubicaba la lona, pero ésta no fue encontrada.
177	<p>NICOLAS BRAVO NÚMERO 3, ZONA CENTRO, ROMITA, GUANAJUATO</p> <p>https://www.google.com/maps/place/Nicol%C3%A1s+Bravo+3,+Zona+Centro,+36200+Romita,+Gto./@20.8672649,-101.5182418,19z/data=!3m1!4b1!4m5!3m4!1s0x842b8567189d0c1:0xa86ed9448e6fd83!8m2!3d20.8672649!4d-101.5176946</p>	25/06/2021	-----	-----	-----	-----	Se localizó el domicilio donde presuntamente se ubicaba la lona, pero ésta no fue encontrada.
178	<p>NICOLAS BRAVO NÚMERO 2 A, ZONA CENTRO, ROMITA, GUANAJUATO</p> <p>https://www.google.com/maps/place/Nicol%C3%A1s+Bravo+2,+Zona+Centro,+36200+Romita,+Gto./@20.8673733,-101.5183842,19z/data=!3m1!4b1!4m5!3m4!1s0x842b856722fa8707:0xce216b3e0c8594c7!8m2!3d20.8673733!4d-101.517837</p>	25/06/2021	4.00 X 3.00 mts	-----	-----	-----	Barda pintada de color blanco, se trasluce el nombre de "Oswaldo Ponce G". Candidato 21 – 24 "PRI"
179	<p>CALLE JIMENEZ ESQUINA CON VILLAGOMEZ, ROMITA, GUANAJUATO.</p> <p>https://www.google.com/maps/@20.8699903,-101.5197226,3a,75y,150.46h,90t/data=!3m7!1e1!3m5!1snZawueeSzpf4Q_wsrZWYw!2e0!6s</p>	25/06/2021	15.00 x 2.50 mts.	-----	-----	-----	Barda pintada de color blanco, se trasluce el nombre de "Oswaldo Ponce G". "2021 – 2024"

EXPEDIENTE OC: INE/DS/OE/299/2021

ACTA CIRCUNSTANCIADA:
INE/OE/GTO/JD/13/CIRC/006/2021

	https://www.google.com/maps/@20.86994114d-101.5215063						
180	JIMENEZ ESQUINA CON COMONFORT, ROMITA, GUANAJUATO. https://www.google.com/maps/place/Calle+Comonfort+%26+Jim%C3%A9nez,+Zona+Centro,+36200+Romita,+Gto./@20.86994114d-101.5215063	25/06/2021	-----	-----	-----	-----	Se localizó el domicilio donde presuntamente se ubicaba la lona, pero ésta no fue encontrada.
181	COMONFORT ENTRE JIMENEZ Y LIBERTAD. ENFRENTA DEL CAMPO DE BEISBOOL, ZONA CENTRO, ROMITA, GUANAJUATO https://www.google.com/maps/@20.8698058,-101.5215489,3a,75y,4.79h,90t/data=!3m1!1e1!3m5!1sZkhkL1G739ewRV2Q6Kf1Q!2e0!6shhttps://www.google.com/maps/@20.86994114d-101.5215063	25/06/2021	-----	-----	-----	-----	Se localizó el domicilio donde presuntamente se ubicaba la lona, pero ésta no fue encontrada.
182	COMONFORT NÚMERO 16, ZONA CENTRO, ROMITA, GUANAJUATO, EN ESE INMUEBLE SE ENCUENTRA UNA ESTETICA. https://www.google.com/maps/place/Calle+Comonfort+16,+Zona+Centro,+36200+Romita,+Gto./@20.8692024,-101.523763,17z/data=!3m1!1e1!3m5!1s0x842b856083dd0959:0x47b751e2fa8ea274!8m2!3d20.8692024!4d-101.5215743	25/06/2021	-----	-----	-----	-----	Se localizó el domicilio donde presuntamente se ubicaba la lona, pero ésta no fue encontrada.

EXPEDIENTE OC: INE/DS/OE/299/2021

ACTA CIRCUNSTANCIADA:
INE/OE/GTO/JD/13/CIRC/006/2021

183	<p>COMONFORT NÚMERO 34, ZONA CENTRO, ROMITA, GUANAJUATO</p> <p>https://www.google.com/maps/place/Calle+Comonfort+34,+Flores+Magon,+Campo+Verde,+36200+Romita,+Gto./@20.8679501,-101.5240724,17z/data=!3m1!4b1!4m5!3m4!1s0x842b8560f549a547:0x464b986a9ce0fb18m2!3d20.8679501!4d-101.5218837</p>	25/06/2021	-----	-----	-----	-----	Se localizó el domicilio donde presuntamente se ubicaba la lona, pero ésta no fue encontrada.
184	<p>COMONFORT, ESQUINA CON NICOLAS BRAVO, ZONA CENTRO, ROMITA, GUANAJUATO.</p> <p>https://www.google.com/maps/place/Nicol%C3%A1s+Bravo+%26+Calle+Comonfort,+Flores+Magon,+Campo+Verde,+36200+Romita,+Gto./@20.8676691,-101.5240515,17z/data=!3m1!4b1!4m5!3m4!1s0x842b8560f5c1fd5d:0x6af4ee14ebdcb12!8m2!3d20.8676691!4d-101.5218628</p>	25/06/2021	-----	-----	-----	-----	Se localizó el domicilio donde presuntamente se ubicaba la lona, pero ésta no fue encontrada.
185	<p>COMONFORT NÚMERO 29, ZONA CENTRO, ROMITA, GUANAJUATO. AUN LADO DEL RESTAURANT EL MUELLE.</p> <p>https://www.google.com/maps/place/Calle+Comonfort+29,+Zona+Centro,+36200+Romita,+Gto./@20.8674395,-101.5240329,17z/data=!3m1!4b1!4m5!3m4!1s0x842b8560f64c49ff:0xc4567df58659645c!8m2!3d20.8674395!4d-101.5218442</p>	25/06/2021	-----	-----	-----	-----	Se localizó el domicilio donde presuntamente se ubicaba la lona, pero ésta no fue encontrada.
390	<p>COLONIA CUAUHTEMOC, CALLE TOLTECAS, ROMITA, GTO. UBICACIÓN:</p> <p>https://maps.google.com/maps?q=20.872529983520508%2C-101.52449798583984&z=17&hl=es</p>	25/06/2021	-----	-----	-----	-----	Se localizó el domicilio donde presuntamente se ubicaba la lona, pero ésta no fue encontrada.
391	<p>COLONIA CUAUHTEMOC, CALLE TOLTECAS, ROMITA, GTO. UBICACIÓN:</p> <p>https://maps.google.com/maps?q=20.872529983520508%2C-101.52449798583984&z=17&hl=es</p>	25/06/2021	-----	-----	-----	-----	No localizada.

EXPEDIENTE OC: INE/DS/OE/299/2021

ACTA CIRCUNSTANCIADA:
INE/OE/GTO/JD/13/CIRC/006/2021

392	COLONIA CUAUHTEMOC, CALLE CHICHIMECAS NUMERO 07, ROMITA, GTO. UBICACIÓN: https://maps.google.com/maps?q=20.8730525970459%2C-101.52438354492188&z=17&hl=es	25/06/2021	-----	-----	-----	-----	Se localizó el domicilio donde presuntamente se ubicaba la lona, pero ésta no fue encontrada.
393	COLONIA CUAUHTEMOC, CALLE CHICHIMECAS NUMERO 32, ROMITA, GTO. UBICACIÓN: https://maps.google.com/maps?q=20.874242782592773%2C-101.524169921875&z=17&hl=es	25/06/2021	-----	-----	-----	-----	Se localizó el domicilio donde presuntamente se ubicaba la lona, pero ésta no fue encontrada.
394	COLONIA CUAUHTEMOC, CALLE MIXTECAS NUMERO 3, ROMITA, GTO. UBICACIÓN: https://maps.google.com/maps?q=20.874135971069336%2C-101.5261001586914&z=17&hl=es	25/06/2021	-----	-----	-----	-----	Se localizó el domicilio donde presuntamente se ubicaba la lona, pero ésta no fue encontrada.
395	COLONIA BOSQUES DE SAN RAFAEL 2, CALLE SAN RAFAEL, ROMITA, GTO. UBICACIÓN: https://maps.google.com/maps?q=20.876543045043945%2C-101.52642059326172&z=17&hl=es	25/06/2021	-----	-----	-----	-----	Se localizó el domicilio donde presuntamente se ubicaba la lona, pero ésta no fue encontrada.
374	COMUNIDAD DE SAN ISIDRO OJO DE AGUA A UNA LADO DE LA IGLESIA, ATRÁS DEL MOLINO, ROMITA, GTO.	25/06/2021	-----	-----	-----	-----	No localizada
375	CALLE FRANCISCO I. MADERO, NUMERO 20, ZONA CENTRO DE ROMITA, GTO. UBICACIÓN: https://maps.google.com/maps?q=20.874792098999023%2C-101.51530456542969&z=17&hl=es	25/06/2021	-----	-----	-----	-----	No localizada

Se agrega Anexo Fotográfico (dentro del cuerpo de la presente Acta) de la propaganda electoral por concepto de las bardas y lonas verificadas de conformidad con lo siguiente: -----

EXPEDIENTE OC: INE/DS/OE/299/2021

**ACTA CIRCUNSTANCIADA:
INE/OE/GTO/JD/13/CIRC/006/2021**

- ANEXO FOTOGRAFICO:**



6 CALLE VENUSTIANO CARRANZA, EN LA COMUNIDAD DEL ESCOPLA, FRENTE A UN SEMBRADIO DE AGAVE, ROMITA, GUANAJUATO



7 CALLE MARIANO MATAMOROS CON LAZARO CARDENAS, EN LA COMUNIDAD DEL ESCOPLA, FRENTE A LA ESCUELA PRIMARIA DE LA COMUNIDAD, ROMITA, GUANAJUATO



11 ENTRADA DE LA COMUNIDAD DE MEZQUITE GORDO, EN EL PRIMER BORDO, ROMITA, GUANAJUATO



13 COMUNIDAD DE MEZQUITE GORDO, CALLE FRANCISCO I. MADERO, INTERSECCION CON CALLE LAZARO CARDENAS, ROMITA, GUANAJUATO

EXPEDIENTE OC: INE/DS/OE/299/2021

**ACTA CIRCUNSTANCIADA:
INE/OE/GTO/JD/13/CIRC/006/2021**



18 COMUNIDAD DEL POCHOTE, EN ROMITA, GTO, CALLE SAN MIGUEL S/N, FRENTE AL PREESCOLAR.



19 CALLE SAN MIGUEL S/N, JUNTO A CASA DE PORTON AZUL, EN LA COMUNIDAD DEL POCHOTE, ROMITA, GUANAJUATO



#20 CALLE SAN MANUEL, ESQUINA SAN MIGUEL, EN LA CONTRA ESQUINA DE LA CASA AZUL, EN LA COMUNIDAD DEL POCHOTE, ROMITA, GUANAJUATO



#21 CALLE SAN JUAN (A UN LADO DE UN PORTON CAFÉ) EN LA COMUNIDAD DEL POCHOTE. ROMITA. GUANAJUATO



#22 CARRETERA RUMBO A LA COMUNIDAD DEL ESCOPLA, ENTRE CALLE PRINCIPAL LOS PINOS, EN LA COLONIA LOMA BONITA, ROMITA, GUANAJUATO



#38 BASCULA "LAS PALMAS", FRENTE AL CAMINO HACIA LA COMUNIDAD DE LAS LIEBRES, CARRETERA ROMITA-TEJAMANIL, ROMITA. GUANAJUATO

EXPEDIENTE OC: INE/DS/OE/299/2021

**ACTA CIRCUNSTANCIADA:
INE/OE/GTO/JD/13/CIRC/006/2021**



#39 COMUNIDAD DE MEZQUITE GORDO, A PIE DE CARRETERA ROMITA-TEJAMANIL, EN LA PARADA DE AUTOBÚS, ROMITA, GUANAJUATO



#40 CAMINO HACIA TEJAMANIL, EN UN NEGOCIO DENOMINADO "LA NUEVA CRUDERÍA" EN LA CARRETERA ROMITA – TEJAMANIL



#41 CALLE DÍAZ MIRÓN, EN LA COMUNIDAD DE LAS LIEBRES DE ROMITA, GUANAJUATO



#42 CALLE MIGUEL HIDALGO, NUMERO 23, DE LA COMUNIDAD DE VISTA HERMOSA, ROMITA, GUANAJUATO



#44 CARRETERA ROMITA - EL ESCOPLA, AL LADO DE UNA PEQUEÑA NOLAPERA, ROMITA, GUANAJUATO



#46 CALLE MATAMOROS, NUMERO 21, EN LA COMUNIDAD DEL ESCOPLA DE ROMITA. GUANAJUATO

EXPEDIENTE OC: INE/DS/OE/299/2021

**ACTA CIRCUNSTANCIADA:
INE/OE/GTO/JD/13/CIRC/006/2021**



#47 CALLE MIGUEL HIDALGO, EN LA COMUNIDAD DEL ESCOPLA DE ROMITA, GUANAJUATO ES LA MISMA BARDA QUE LA #7 LA DIRECCIÓN CORRECTA ES MARIANO MATAMOROS CON LAZARO CARDENAS.



#48 CALLE FRANCISCO VILLA, A UN LADO DE UN PORTON VERDE, EN LA COMUNIDAD DEL ESCOPLA, DE ROMITA, GUANAJUATO. ES LA MISMA BARDA QUE LA #6 LA DIRECCIÓN CORRECTA ES VENUSTIANO CARRANZA



#49 CALLE VENUSTIANO CARRANZA, A UN LADO DE UN PORTON BARANDAL NEGRO, EN LA COMUNIDAD DE EL ESCOPLA, ROMITA, GUANAJUATO

NO LOCALIZADA

#309 CALLE PEÑARANDA NUMERO 27, ZONA CENTRO DE ROMITA, GUANAJUATO



#51 COLONIA RAFAEL CORRALES AYALA A PIE DE CARRETERA ROMITA - EL ESCOPLA, ROMITA, GUANAJUATO



#56 CALLE MIGUEL HIDALGO, NUMERO 24, EN LA COMUNIDAD DE VISTA HERMOSA, ROMITA, GTO, FRENTE A LA ESCUELA PRIMARIA DE LA COMUNIDAD.

EXPEDIENTE OC: INE/DS/OE/299/2021

**ACTA CIRCUNSTANCIADA:
INE/OE/GTO/JD/13/CIRC/006/2021**



#57 CALLE FRANCISCO I. MADERO, APROXIMADAMENTE A 4 METROS DE DISTANCIA DE LA ESCUELA PRIMARIA DE LA COMUNIDAD DE VISTA HERMOSA, ROMITA, GUANAJUATO



#58 CALLE MIGUEL HIDALGO EN LA COMUNIDAD DE VISTA HERMOSA, ROMITA, GTO, SOBRE LA ENTRADA PRINCIPAL DE LA COMUNIDAD



#59 SOBRE LA CARRETERA TEJAMANIL - VISTA HERMOSA, SOBRE LA SEGUNDA ENTRADA PARA ACCESAR A LA COMUNIDAD DE TEJAMANIL,



#60 CALLE DEL REFUGIO EN LA COMUNIDAD DE LAS LIEBRES, ROMITA, GTO, FRENTE A LA IGLESIA COMUNITARIA



#194 FRANCISCO I MADERO, EN UNA TIENDA DE ABARROTES, CASI FRENTE A LA CANCHA DE BASQUETBOL, COMUNIDAD DE MEZQUITE



#212 EN LA REJA DE UN AUTOLAVADO QUE SE UBICA EN EL ENTRONQUE CARRETERA ROMITA - TEJAMANIL, ROMITA, GUANAJUATO

EXPEDIENTE OC: INE/DS/OE/299/2021

**ACTA CIRCUNSTANCIADA:
INE/OE/GTO/JD/13/CIRC/006/2021**



#213 EN INICIO DE CARRETERA ROMITA – TEJAMANIL, FRENTE AL PARQUE MUNICIPAL, AL LADO DE UNA TIENDA DE ABARROTES.



#305 CALLE JOSEFA ORTIZ DE DOMINGUEZ, EN LA COMUNIDAD DE MEZQUITE GORDO, ROMITA, GUANAJUATO



#306 CALLE JOSE MARIA MORELOS, A MEDIA CUADRA DE LA ESCUELA PRIMARIA Y CANCHA CENTRO, EN LA COMUNIDAD DE MEZQUITE GORDO, ROMITA, GUANAJUATO



#24 ENTRADA DE LA COMUNIDAD DE SAN MIGUEL, CERCA DE UN SEMBRADÍO DE AGAVE, ROMITA, GUANAJUATO



#62 DOMICILIO PARTICULAR DEL LADO DERECHO DE LA IGLESIA DE LA COMUNIDAD, Y EL LADO IZQUIERDO SE ENCUENTRA DICONSA (TIENDA COMUNITARIA). COMUNIDAD DE SAN CLEMENTE. ROMITA. GUANAJUATO



#77 ENTRADA DE A COMUNIDAD DE SAN CLEMENTE, ROMITA, GUANAJUATO

EXPEDIENTE OC: INE/DS/OE/299/2021

**ACTA CIRCUNSTANCIADA:
INE/OE/GTO/JD/13/CIRC/006/2021**



#78 COMUNIDAD DE SAN CLEMENTE, ROMITA, GUANAJUATO



#79 COMUNIDAD DE SAN CLEMENTE, CERCA DE LA TELESECUNDARIA JOSE MARIA LICEAGA, ROMITA, GUANAJUATO



#80 COMUNIDAD DE SAN SAN MIGUEL DEL HUARICHO, ENTRANDO POR CALLE PRINCIPAL DANDO VUELTA A LA DERECHA, ROMITA, GUANAJUATO



#81 COMUNIDAD DE SAN SAN MIGUEL DEL HUARICHO, ENTRANDO POR CALLE PRINCIPAL DANDO VUELTA A LA DERECHA, ROMITA, GUANAJUATO



#112 COMUNIDAD DE SAN MIGUEL DEL HUARICHO, ROMITA, GTO. ENTRE LA PRIMARIA Y LA CAPILLA DE LA COMUNIDAD



#113 COMUNIDAD DE SAN MIGUEL DEL HUARICHO, ROMITA, GTO. PASANDO LA PRIMARIA Y ANTES DE LLEGAR A LA CAPILLA

EXPEDIENTE OC: INE/DS/OE/299/2021

**ACTA CIRCUNSTANCIADA:
INE/OE/GTO/JD/13/CIRC/006/2021**



#114 COMUNIDAD DE SAN MIGUEL DEL HUARICHO, ROMITA, GTO. EN LA ENTRADA DE LA COMUNIDAD, A MANO DERECHA



#116 CALLE ENCINO, ESQUINA CON PINO SUAREZ, LA PURÍSIMA, ROMITA, GUANAJUATO



#118 CALLE EMILIANO ZAPATA, LA PURÍSIMA, ROMITA, GUANAJUATO



#119 EN LAS BARDAS FRONTAL Y LATERAL DE UN DOMICILIO PARTICULAR UBICADO EN LA CALLE COMONFORT, ENTRE CALLE FLORES MAGON Y CALLE EMILIANO ZAPATA, LA PURÍSIMA, ROMITA, GUANAJUATO



#144 COMUNIDAD DE SAN GONZALO, FRENTE A UNA ESCUELA, ROMITA, GUANAJUATO



#145 COMUNIDAD DE EL CAMALEON, EN CALLE PRINCIPAL, DONDE SE UBICA LA IGLESIA DE LA COMUNIDAD, A UN COSTADO DE LA ESCUELA, ROMITA, GUANAJUATO

EXPEDIENTE OC: INE/DS/OE/299/2021

**ACTA CIRCUNSTANCIADA:
INE/OE/GTO/JD/13/CIRC/006/2021**



#146 COMUNIDAD DE EL CAMALEON, EN CALLE PRINCIPAL, DONDE SE UBICA LA IGLESIA DE LA COMUNIDAD, FRENTE A LA ESCUELA, ROMITA, GUANAJUATO

NO LOCALIZADA

#147 LA COMUNIDAD DE EL CAMALEON, EN LA COLONIA BOSQUES DE SAN RAFAEL 2, A UN COSTADO DEL PARQUE COLONIAL, ROMITA, GUANAJUATO



#299 EN LA PARTE SUPERIOR DE UNA FINCA EN CONSTRUCCION, UBICADA A UN COSTADO DEL JARDIN PRINCIPAL DE LA COMUNIDAD DE LA GAVIA DE RIONDA, ROMITA, GUANAJUATO



#300 CERCA DEL JARDIN PRINCIPAL DE LA COMUNIDAD DE LA GAVIA DE RIONDA, ROMITA, GUANAJUATO



301 EN LA ENTRADA DE LA COMUNIDAD, FRENTE A UNA FARMACIA, A UN LADO DE UNA TIENDA DE ABARROTES, DE LA COMUNIDAD DE LA GAVIA DE RIONDA, ROMITA, GTO

NO LOCALIZADA

#302 A UN COSTADO DEL JARDIN PRINCIPAL DE LA COMUNIDAD DE SAN CLEMENTE, ROMITA, GUANAJUATO

EXPEDIENTE OC: INE/DS/OE/299/2021

**ACTA CIRCUNSTANCIADA:
INE/OE/GTO/JD/13/CIRC/006/2021**



#303 FRENTE AL KIOSCO DEL JARDIN PRINCIPAL DE LA COMUNIDAD DE SAN CLEMENTE, ROMITA, GUANAJUATO



304 CALLE MIGUEL HIDALGO, ENTRE JOSEFA ORTIZ DE DOMINGUEZ Y FRANCISCO I. MADERO, A MEDIA CUADRA DEL CENTRO COMUNITARIO, EN LA COMUNIDAD DE MEZQUITE GORDO, ROMITA, GUANAJUATO



#367 COMUNIDAD DE SAN MIGUEL DEL HUARICHO, A UN COSTADO DE LA CAPILLA, ROMITA, GTO.



#385 COMUNIDAD DE EL CAMALEON, EN CALLE PRINCIPAL, DONDE SE UBICA EL TEMPLO DE LA COMUNIDAD, FRENTE A UNA CANCHA DE BASQUETBOL, ROMITA, GTO.



#117 CALLE PINO SUAREZ, COLONIA SAN FRANCISCO, ROMITA, GUANAJUATO



#120 CALLE CEDRO, ALAMO, EL PARAISO, COLONIA CAMPO VERDE SEGUNDA SECCION, ROMITA, GUANAJUATO

EXPEDIENTE OC: INE/DS/OE/299/2021

**ACTA CIRCUNSTANCIADA:
INE/OE/GTO/JD/13/CIRC/006/2021**



#121 CALLE JACARANDA, COLONIA CAMPO VERDE, 2DA SECCION, ROMITA, GUANAJUATO



#174 (1RA. LADO DERECHO) NICOLAS BRAVO NÚMERO 45, ENTRE VILLAGOMEZ Y EMILIO CARRANZA, ZONA CENTRO, ROMITA, GUANAJUATO



#175 2DA. (LADO IZQUIERDO) NICOLAS BRAVO NÚMERO 45, ENTRE VILLAGOMEZ Y EMILIO CARRANZA, ZONA CENTRO, ROMITA, GUANAJUATO



#176 INMUEBLE S/N DE UNA TIENDA DE ABARROTOS DE LA CALLE NICOLAS BRAVO ENTRE EMILIO CARRANZA Y RAYON, ZONA CENTRO, ROMITA, GUANAJUATO. EN LA ESQUINA HAY UNA OFICINA DE PROYECTOS PARA COCINA.



#177 NICOLAS BRAVO NÚMERO 3, ZONA CENTRO, ROMITA, GUANAJUATO



#178 NICOLAS BRAVO NÚMERO 2 A, ZONA CENTRO, ROMITA, GUANAJUATO

EXPEDIENTE OC: INE/DS/OE/299/2021

**ACTA CIRCUNSTANCIADA:
INE/OE/GTO/JD/13/CIRC/006/2021**



#179 CALLE JIMENEZ ESQUINA CON VILLAGOMEZ, ROMITA, GUANAJUATO



#180 JIMENEZ ESQUINA CON COMONFORT, ROMITA, GUANAJUATO



#181 COMONFORT ENTRE JIMENEZ Y LIBERTAD. ENFRETE DEL CAMPO DE BEISBOOL, ZONA CENTRO, ROMITA, GUANAJUATO



#182 COMONFORT NÚMERO 16, ZONA CENTRO, ROMITA, GUANAJUATO, EN ESE INMUEBLE SE ENCUENTRA UNA ESTETICA.



#183 COMONFORT NÚMERO 34, ZONA CENTRO, ROMITA, GUANAJUATO



#184 COMONFORT, ESQUINA CON NICOLAS BRAVO, ZONA CENTRO, ROMITA, GUANAJUATO

EXPEDIENTE OC: INE/DS/OE/299/2021

**ACTA CIRCUNSTANCIADA:
INE/OE/GTO/JD/13/CIRC/006/2021**



#185 COMONFORT NÚMERO 29, ZONA CENTRO, ROMITA, GUANAJUATO.
AUN LADO DEL RESTAURANT EL MUELLE.



#390 COLONIA CUAUHEMOC, CALLE TOLTECAS, ROMITA, GTO.

NO LOCALIZADA



#392 COLONIA CUAUHEMOC, CALLE CHICHIMECAS NUMERO 07, ROMITA, GTO.

#391 COLONIA CUAUHEMOC, CALLE TOLTECAS, ROMITA, GTO.



#393 COLONIA CUAUHEMOC, CALLE CHICHIMECAS NUMERO 32, ROMITA, GTO



#394 COLONIA CUAUHEMOC, CALLE MIXTECAS NUMERO 3, ROMITA, GTO.

EXPEDIENTE OC: INE/DS/OE/299/2021

**ACTA CIRCUNSTANCIADA:
INE/OE/GTO/JD/13/CIRC/006/2021**



395 COLONIA BOSQUES DE SAN RAFAEL 2, CALLE SAN RAFAEL, ROMITA, GTO.

NO LOCALIZADA

374 COMUNIDAD DE SAN ISIDRO OJO DE AGUA A UNA LADO DE LA IGLESIA, ATRÁS DEL MOLINO, ROMITA, GTO.

NO LOCALIZADA

375 CALLE FRANCISCO I. MADERO, NUMERO 20, ZONA CENTRO DE ROMITA, GTO

La metodología aplicada consistió en la verificación en campo de las bardas señaladas en el Anexo 1 del Acuerdo de Admisión de fecha veintiuno (21) de junio de dos mil veintiuno (2021), a través de rutas planificadas, dentro del Expediente **INE/Q-COF-UTF/365/2021/GTO**, con la toma de fotografías como evidencia fotográfica, de acuerdo a la *inmediación, idoneidad, objetivación, forma, autenticidad y oportunidad*, para la verificación y certificación de la existencia y contenido de la propaganda electoral alusiva al sujeto denunciado en el proceso electoral 2020- 2021 dentro del expediente INE/Q-COF-UTF/365/2021/GTO de la Unidad Técnica de Fiscalización. -----


-----CIERRE DEL ACTA-----

Concluida la certificación de la **existencia y contenido de la propaganda electoral alusiva al sujeto denunciado en el proceso electoral 2020- 2021 dentro del expediente INE/Q-COF-UTF/365/2021/GTO**

EXPEDIENTE OC: INE/DS/OE/299/2021

ACTA CIRCUNSTANCIADA:
INE/OE/GTO/JD/13/CIRC/006/2021

de la Unidad Técnica de Fiscalización de acuerdo con el anexo proporcionado por la Coordinación de Resoluciones y Normatividad de la Unidad Técnica de Fiscalización del Instituto Nacional Electoral mediante el oficio número INE/UTF/DRN/1038/2021, siendo todo lo percibido respecto al desahogo de la diligencia solicitada, se concluye la presente fe de hechos a las dieciséis horas con diez minutos (16:10) del veinticinco (25) de junio de dos mil veintiuno (2021), elaborándose por triplicado el acta circunstanciada que consta de treinta y dos fojas, certificadas mediante firma autógrafa de los servidores públicos en funciones de oficialía electoral. -----



**INSTITUTO NACIONAL ELECTORAL
13 JUNTA DISTRITAL EJECUTIVA
DE GUANAJUATO
OFICIALÍA ELECTORAL**

PETICIONARIO: UNIDAD TÉCNICA DE
FISCALIZACIÓN

ASUNTO: FE DE HECHOS

EXPEDIENTE OC: INE/DS/OE/299/2021

ACTA CIRCUNSTANCIADA:
INE/OE/GTO/JD/13/CIRC/007/2021

ACTA CIRCUNSTANCIADA QUE SE ELABORA PARA CERTIFICAR LA EXISTENCIA Y CONTENIDO DE LA PROPAGANDA ELECTORAL ALUSIVA AL SUJETO DENUNCIADO EN EL PROCESO ELECTORAL 2020- 2021 DENTRO DEL EXPEDIENTE INE/Q-COF-UTF/365/2021/GTO DE LA UNIDAD TÉCNICA DE FISCALIZACIÓN A TRAVÉS DE LA 13 JUNTA DISTRITAL EJECUTIVA DE GUANAJUATO.

En la ciudad de Valle de Santiago, Guanajuato siendo las ocho horas (08:00) del veintitrés (23) de junio de dos mil veintiuno (2021), con fundamento en lo dispuesto por los artículos 41, base V, apartado A de la Constitución Política de los Estados Unidos Mexicanos; 51 numeral 1 incisos e) y v), y numeral 3 de la Ley General de Instituciones y Procedimientos Electorales; 68 numeral 1, inciso j) del Reglamento Interior del Instituto Nacional Electoral y en ejercicio de la atribución conferida en el artículo 2, 12, 13, 14 y 16 del Reglamento de Oficialía Electoral del Instituto Nacional Electoral; constituido físicamente en las instalaciones de la 13 Junta Distrital Ejecutiva en Guanajuato, actúa el suscrito, el [REDACTED] con delegación de atribuciones otorgada por el Secretario Ejecutivo del Instituto Nacional Electoral a través del oficio INE/SE/OE/0153/2015, del seis (6) de febrero de dos mil quince (2015), firmado por el licenciado Edmundo Jacobo Molina, Secretario Ejecutivo de este órgano electoral **[ANEXO 1]**; servidor público adscrito a la 13 Junta Distrital del Instituto Nacional Electoral en Guanajuato. Lo anterior, para realizar el traslado al municipio de Romita, Guanajuato a las diversas direcciones proporcionadas por la Unidad Técnica de Fiscalización dentro del Expediente de origen INE/Q-COF-UTF/365/2021GTO, por lo cual, el suscrito actúa con el objeto de practicar la diligencia referida en el punto **tercero** del proveído dictado el pasado veintiuno (21) de junio del dos mil veintiuno (2021) en el expediente INE/DS/OE/299/2021, consistente en la certificación¹ de la **existencia y contenido de la propaganda electoral requerida, en apego a los términos requeridos, sin emitir conclusiones ni juicios de valor que requieran el conocimiento de un arte, técnica o ciencia específica.** En atención al escrito de Queja recibido el 24 de mayo de 2021 por la Junta Local Ejecutiva del Instituto Nacional Electoral en Guanajuato, en materia de fiscalización, debidamente remitida a la Unidad Técnica de Fiscalización del INE, escrito de queja presentado por el C. Raúl Luna Gallegos, en su carácter de

¹ La fe pública electoral surge con motivo de la reforma política-electoral de 2014; en este sentido, la presente actuación encuentra sustento constitucional y legal en los artículos: 41, base V, apartado A, párrafo cuarto de la Constitución Política de los Estados Unidos Mexicanos; 51, numerales 1, incisos e) y v), y 3 de la Ley General de Instituciones y Procedimientos Electorales; 68, numeral 1, inciso j) del Reglamento Interior del Instituto Nacional Electoral, así como 2, 3, 12, 14, 16, 22, párrafo primero, 29 inciso e), 31, 32, 33, 40, 42 y 43 del Reglamento de la Oficialía Electoral del Instituto Nacional Electoral. - -

representante suplente del Partido Acción Nacional, ante el Consejo General del Instituto Electoral del Estado de Guanajuato, mediante el cual denuncia al Partido Revolucionario Institucional y a su candidato a la Presidencia Municipal de Romita, Guanajuato, el C. Oswaldo Ponce Granados; por propaganda electoral por concepto de pinta en bardas, lonas, reuniones y gasto en imagen personalizada, mismos que fueron publicados en su cuenta personal de la red social "Facebook" en el marco del Proceso Electoral Local Ordinario 2020-2021, en el estado de Guanajuato. -----

----- **DESAHOGO DE LA DILIGENCIA** -----

Los trabajos de diligencia de verificación de propaganda electoral se organizaron por rutas entre los servidores públicos con delegación de atribuciones de Oficialía Electoral adscritos a la 13 Junta Distrital Ejecutiva en Guanajuato, e iniciaron el (veintitrés) 23 de junio de dos mil veintiuno (2021), a las ocho (08:00) horas, queda constancia que se desarrollaron los días 23, 24 y 25 de junio del año en curso en horarios de ocho (08:00) horas a las dieciséis (16:00) horas; asimismo se hace constar que se desarrollaron de conformidad con los principios de rectores del Instituto Nacional Electoral, así como los de *inmediación, idoneidad, objetivación, forma, autenticidad y oportunidad*, para la verificación y certificación de la **existencia y contenido de la propaganda electoral alusiva al sujeto denunciado en el proceso electoral 2020- 2021 dentro del expediente INE/Q-COF-UTF/365/2021/GTO de la Unidad Técnica de Fiscalización**, de acuerdo al anexo proporcionado por la Oficialía Electoral mediante su oficio número INE/UTF/DRN/1038/2021. La presente acta certifica la existencia de propaganda electoral conforme a la ruta asignada, y se desarrolla con la finalidad de que la autoridad fiscalizadora recabe los elementos de prueba necesarios que permitan acreditar la veracidad de los hechos denunciados se describe la diligencia de conformidad con lo siguiente: -----

DATOS DE LA VERIFICACIÓN DE PROPAGANDA ELECTORAL EN EL MUNICIPIO DE ROMITA, GTO.							
No. de Barda o lona	Domicilio verificado	Fecha de la verificación	Medidas	Contenido	Partido Político beneficiado	Candidato beneficiado	Observaciones
1	COMUNIDAD DE LA MURALLA, CALLE HIDALGO, DEL LADO DERECHO DE LA VULCANIZADORA EL ABUELO, ROMITA, GUANAJUATO	23/06/2021	3.00 x1.00 mts.	-----	-----	-----	Barda pintada de blanco. Sin contenido.
2	LIBRAMIENTO NORTE, EN EL ENTRONQUE, EN UNA TIENDA DE ABARROTOS, PROPIEDAD DEL SEÑOR CRISPIN VARGAS, ROMITA, GUANAJUATO https://www.google.com/maps/place/Tienda+Abarrotos+Romita/	25/06/2021	4.00 x 2.00 mts.	-----	-----	-----	Se localizó en el lugar una barda pintada de blanco y se trasluce la siguiente leyenda "PRI, Oswaldo Ponce G. Candidato 21-24"

ACTA CIRCUNSTANCIADA:
INE/OE/GTO/JD/13/CIRC/006/2021

	@20.8868253,-101.5196167,17z/data=!3m1!4b1!4m5!3m4!1s0x842b8551668aecf7:0xc6bb82ba9b27772!8m2!3d20.8868253!4d-101.517428						
3	COLONIA LAS HUERTAS, CARRETERA ROMITA-CORRALES AYALA, FRENTE A LA NORIA DE CARLOS ROCHA ROMITA, GUANAJUATO https://www.google.com/maps/place/20%C2%B053'04.1%22N+101%C2%B031'02.4%22W/@20.8844477,-101.5183228,17.93z/data=!4m5!3m4!1s0x0:0x0!8m2!3d20.8844662!4d-101.5173187?hl=es	25/06/2021	20.00 x 3.00 mts	-----	-----	-----	Se localizó en el lugar una barda pintada de blanco y se trasluce la siguiente leyenda "PRI, Oswaldo Ponce G. Candidato 21-24"
4	BAR MICHELADAS "LA CURVA", ROMITA, GUANAJUATO https://maps.google.com/?cid=958407249021044627&entry=gps	25/06/2021	6.00 x 2.00 mts.	-----	-----	-----	Se localizó en el lugar una barda pintada de blanco y se trasluce la siguiente leyenda "PRI, Oswaldo Ponce G. Candidato 21-24"
5	CALLE NEGRETE, ESQUINA CON CARRILLO PUERTO, ZONA CENTRO, ROMITA, GUANAJUATO https://www.google.com/maps?q=20.873939514160156,-101.51427459716797&z=17&hl=es	25/06/2021	12.00 x 3.00 mts.	-----	-----	-----	Se localizó en el lugar una barda pintada de blanco y se trasluce la siguiente leyenda "PRI, Oswaldo Ponce G. Candidato 21-24"
23	CALLE VENUSTIANO CARRANZA, EN LA COMUNIDAD DEL ESCOPIO, ROMITA, GUANAJUATO	25/06/2021	----- --	-----	-----	-----	Barda repetida con la número 6 y 48.
8	CAMINO REAL, A UN LADO DEL DISTRIBUIDOR DE ALIMENTOS, EN LA COMUNIDAD DE LA MURALLA, FRENTE A LA VULCANIZADORA EL ABUELO, ROMITA, GUANAJUATO	23/06/2021	6.00 x 3.00 mts.	-----	-----	-----	Barda pintada de blanco. Sin contenido.
9	COMUNIDAD DE LA MURALLA, EN CALLE BENITO JUAREZ, NUMERO 1, EN UNA ESQUINA, ROMITA, GUANAJUATO	23/06/2021	6.00 x 3.00 mts.	-----	-----	-----	Se localizó en el lugar una barda pintada de blanco y se trasluce la siguiente leyenda "PRI, Oswaldo Ponce G. Candidato 21-24"
10	ENTRADA DE LA COMUNIDAD LA CONCEPCIÓN, ROMITA, GUANAJUATO	23/06/2021	-----	-----	-----	-----	NO LOCALIZADA

ACTA CIRCUNSTANCIADA:
INE/OE/GTO/JD/13/CIRC/006/2021

12	CARRETERA ROMITA - SILAO, EN LA ENTRADA DE ROMITA, EN EL ENTRONQUE LIBRAMIENTO NORTE, ROMITA, GUANAJUATO https://www.google.com/maps?q=-20.87788200378418,-101.50554656982422&z=17&hl=es	25/06/2021	15.00 x 3.00 mts.	-----	-----	-----	Se localizó en el lugar una barda pintada de blanco y se trasluce la siguiente leyenda "PRI, Oswaldo Ponce G. Candidato 21-24"
36	CALLE EMILIANO ZAPATA, COLONIA SAN FRANCISCO, CERCA DEL PANTEON LA PURISIMA, ROMITA, GUANAJUATO https://www.google.com/maps/search/Emiliano%20Zapata%2059%2C%2036200%20Romita%20C%20Gto.%2C%20M%3%A9xico/@20.865781784057617,-101.52249908447266,17z?hl=es	25/06/2021	6.00 x 2.00 mts.	-----	-----	-----	Se localizó en el lugar una barda pintada de blanco y se trasluce la siguiente leyenda "PRI, Oswaldo Ponce G. Candidato 21-24"
37	CALLE PIRUL, EN LA COLONIA SAN FRANCISCO, ROMITA, GTO, FRENTE A LA VIVIENDA DE UNA PERSONA PROPIETARIO DE PIPAS https://www.google.com/maps/search/Pirul%2012%2C%20Campe%20Verde%2C%2036200%20Romita%2C%20Gto.%2C%20M%3%A9xico/@20.86577033996582,-101.52278137207031,17z?hl=es	25/06/2021	15.00 x 3.00 mts.	-----	-----	-----	Se localizó en el lugar una barda pintada de blanco y se trasluce la siguiente leyenda "PRI, Oswaldo Ponce G. Candidato 21-24"
88	PROLONGACION PEÑARANDA, COLONIA ROMA, ROMITA, GUANAJUATO https://maps.google.com/maps/search/Pe%C3%B1aranda%2052%2C%20Prolongaci%C3%B3n%20Pe%C3%B1aranda%2C%2036200%20Romita%2C%20Gto.%2C%20M%3%A9xico/@20.877857208251953,-101.51588439941406,17z?hl=es	25/06/2021	-----	-----	-----	-----	NO LOCALIZADA
89	PROLONGACION PEÑARANDA, COLONIA ROMA, ROMITA, GUANAJUATO https://maps.google.com/maps/search/Pe%C3%B1aranda%2052a%2C%20Prolongaci%C3%B3n%20Pe%C3%B1aranda%2C%2	25/06/2021	-----	-----	-----	-----	NO LOCALIZADA

	036200%20Romita%2C%20Gto.%2C%20M%C3%A9xico/@20.876752853393555,-101.51598358154297,17z?hl=es						
90	COMUNIDAD DE CERRO PRIETO, DE ROMITA, GUANAJUATO https://maps.google.com/maps?q=20.73021125793457%2C-101.64759826660156&z=17&hl=es	23/06/2021	12.00 x 2.5 mts.	-----	-----	-----	Se localizó en el lugar una barda pintada de blanco y se trasluce la siguiente leyenda "PRI, Oswaldo Ponce G. Candidato 21-24"
91	ENTRADA DE LA COMUNIDAD DEL PARAÍSO, A PIE DE CARRETERA, ROMITA, GUANAJUATO	23/06/2021	3.00 x 2.00 mts.	-----	-----	-----	Se localizó en el lugar una barda pintada de blanco y se trasluce la siguiente leyenda "PRI, Oswaldo Ponce G. Candidato 21-24"
92	APROXIMADAMENTE A 10 METROS DE LA ESCUELA PRIMARIA DE LA COMUNIDAD Y CERCA TAMBIEN DEL TEMPLO, COMUNIDAD DE EL PARAISO, ROMITA, GUANAJUATO https://maps.google.com/maps?q=20.693815231323242%2C-101.6427993774414&z=17&hl=es	23/06/2021	10.00 x 2.00 mts.	-----	-----	-----	Barda pintada con mensaje religioso.
93	APROXIMADAMENTE A 15 METROS DE LA ESCUELA PRIMARIA DE LA COMUNIDAD DEL PARAÍSO, ROMITA, GUANAJUATO https://maps.google.com/maps?q=20.693815231323242%2C-101.6427993774414&z=17&hl=es	23/06/2021	5.00 x 2.00 mts.	-----	-----	-----	Barda pintada de blanco. Sin contenido.
94	APROXIMADAMENTE A 100 METROS DE LA ESCUELA PRIMARIA MIGUEL HIDALGO, COMUNIDAD DE EL PARAISO, DE ROMITA, GUANAJUATO	23/06/2021	3.00 x 2.00 mts.	-----	-----	-----	Barda pintada de blanco. Sin contenido.
95	A PIE DE CARRETERA Y FRENTE AL KIOSCO QUE SE UBICA EN LA ENTRADA DE LA COMUNIDAD EL PARAISO, ROMITA, GUANAJUATO	23/06/2021	20.00 x 2.00 mts.	-----	-----	-----	Se localizó en el lugar una barda pintada de blanco y se trasluce la siguiente leyenda "PRI, Oswaldo Ponce G. Candidato 21-24"

ACTA CIRCUNSTANCIADA:
INE/OE/GTO/JD/13/CIRC/006/2021

96	A PIE DE CARRETERA QUE VIENE DE LA COMUNIDAD DE TIERRAS BLANCAS, FRENTE A CASA DE UNA PLANTA, FACHADA COLOR BLANCA Y PORTON BLANCO, COMUNIDAD DE LA ANGOSTURA, ROMITA, GUANAJUATO	23/06/2021	3.00 x 2.00 mts.	-----	-----	-----	Barda pintada de blanco. Sin contenido.
97	A PIE DE CARRETERA QUE VIENE DE LA COMUNIDAD DE TIERRAS BLANCAS, COMUNIDAD DE LA ANGOSTURA, ROMITA, GUANAJUATO	23/06/2021	9.00 x 2.00 mts.	-----	-----	-----	Barda pintada de blanco. Sin contenido.
98	A PIE DE CARRETERA LA ANGOSTURA – EL SAUCILLO, COMUNIDAD DE LA ANGOSTURA, ROMITA, GUANAJUATO https://maps.google.com/maps?q=20.714969635009766%2C-101.6872787475586&z=17&hl=es	23/06/2021	6.00 x 2.00 mts.	-----	-----	-----	Se localizó en el lugar una barda pintada de blanco y se trasluce la siguiente leyenda "PRI, Oswaldo Ponce G. Candidato 21-24"
99	A PIE DE CARRETERA LA ANGOSTURA – EL SAUCILLO, COMUNIDAD ANGOSTURA, ROMITA, GUANAJUATO https://maps.google.com/maps?q=20.71489143371582%2C-101.68730926513672&z=17&hl=es	23/06/2021	10.00 x 2.00 mts.	-----	-----	-----	Se localizó en el lugar una barda pintada de blanco y se trasluce la siguiente leyenda "PRI, Oswaldo Ponce G. Candidato 21-24"
100	CERCA DE UNA CASETA A OPIE DE CARRETERA LA ANGOSTURA – EL SAUCILLO, COMUNIDAD DE LA ANGOSTURA, ROMITA, GUANAJUATO https://maps.google.com/maps?q=20.71531105041504%2C-101.6879653930664&z=17&hl=es	23/06/2021	7.00 x 1.5 mts.	-----	-----	-----	Se localizó en el mismo lugar una barda pintada de blanco y se trasluce la siguiente leyenda "PRI, Oswaldo Ponce G. Candidato 21-24"
101	FRENTE AL TEMPLO Y KIOSCO DE LA COMUNIDAD DE TIERRAS BLANCAS, ROMITA, GUANAJUATO https://maps.google.com/maps?q=20.7220458984375%2C-101.69393920898438&z=17&hl=es	23/06/2021	20.00 x 1.5 mts.	-----	-----	-----	Se localizó en el lugar una barda pintada de blanco y se trasluce la siguiente leyenda "PRI, Oswaldo Ponce G. Candidato 21-24"

ACTA CIRCUNSTANCIADA:
INE/OE/GTO/JD/13/CIRC/006/2021

102	CALLE CORONADO, ESQUINA CALLE MIGUEL HIDALGO, ZONA CENTRO DE ROMITA, GUANAJUATO https://maps.google.com/maps?q=20.87222671508789%2C-101.52057647705078&z=17&hl=es	25/06/2021	3x2 mts	Blanqueada traslucida	PRI	Oswaldo Ponce G.	Se localizó en el mismo lugar una barda pintada de blanco y se trasluce la siguiente leyenda "PRI, Oswaldo Ponce G. Candidato 21-24"
103	CALLE PRINCIPAL DE LA COMUNIDAD DE SANTA EFIGENIA, ROMITA, GUANAJUATO. EN LA ESQUINA DE UNA CALLE Y CONTRA ESQUINA DE UNA TIENDA DE ABARROTOS.	23/06/2021	9.00 x 2.00 mts.	-----	-----	-----	Barda pintada de blanco. Sin contenido.
104	COMUNIDAD DE MONTE DE HOYOS, ROMITA, GUANAJUATO. ES LA TERCERA BARDAS SOBRE LA MISMA HILERA DE LA CALLE PRINCIPAL.	23/06/2021	10.00 x 2.00 mts.	-----	-----	-----	Se localizó en el lugar una barda pintada de blanco y se trasluce la siguiente leyenda "PRI, Oswaldo Ponce G. Candidato 21-24"
105	COMUNIDAD DE MONTE DE HOYOS, ROMITA, GTO. AL LADO DE UNA BARBERÍA EN LA CALLE PRINCIPAL	23/06/2021	12.00 x 2.00 mts	-----	-----	-----	Se localizó en el lugar una barda pintada de blanco y se trasluce la siguiente leyenda "PRI, Oswaldo Ponce G. Candidato 21-24"
106	COMUNIDAD DE MONTE DE HOYOS, ROMITA, GTO. UBICADA EN CALLE PRINCIPAL, FRENTE A UNA TIENDA DE ABARROTOS.	23/06/2021	7.00 x 2.00 mts.	-----	-----	-----	Se localizó en el lugar una barda pintada de blanco y se trasluce la siguiente leyenda "PRI, Oswaldo Ponce G. Candidato 21-24"
107	COMUNIDAD DE SANTA ROSALÍA DE GAVIA ANTES DE LLEGAR A LA COMUNIDAD DE MONTE DE HOYOS, ROMITA, GUANAJUATO	23/06/2021	6.00 x 3.00 mts.	-----	-----	-----	Barda pintada de blanco. Sin contenido.
108	COMUNIDAD DE SANTA ROSALÍA DE GAVIA EN LA CALLE PRINCIPAL, HASTA EL FONDO, EN LA PARED DE LA TIENDA DE LICONSA, ROMITA, GUANAJUATO	23/06/2021	3.00 x 2.00 mts.	-----	-----	-----	Se localizó en el lugar una barda pintada de blanco y se trasluce la siguiente leyenda "PRI, Oswaldo Ponce G. Candidato 21-24"
109	COMUNIDAD DE SANTA ROSALÍA DE GAVIA, ROMITA, GTO. EN LA CALLE PRINCIPAL, HASTA EL FONDO, FRENTE A LA TIENDA DE LICONSA	23/06/2021	-----	-----	-----	-----	Barda derrumbada.

ACTA CIRCUNSTANCIADA:
INE/OE/GTO/JD/13/CIRC/006/2021

110	CALLE PRINCIPAL, EN EL DOMICILIO 14, DEL LADO IZQUIERDO DE LA CALLE, COMUNIDAD DE SANTA ROSALÍA DE GAVIA, ROMITA, GUANAJUATO	23/06/2021	12.00 x 2.00 mts.	-----	-----	-----	Barda pintada de blanco. Sin contenido.
111	CALLE PRINCIPAL, DEL LADO DERECHO, COMO REFERENCIA, EL DOMICILIO ERA UNA TIENDA ANTERIORMENTE, CASA DE DOS PISOS, COMUNIDAD DE SANTA ROSALÍA DE GAVIA, ROMITA, GUANAJUATO	23/06/2021	15.00 x 3.00 mts.	-----	-----	-----	Barda pintada de color azul.
115	ENTRADA DE LA COMUNIDAD DE LOS AMOLES, ROMITA, GUANAJUATO	23/06/2021	10x1.5 mts	-----	-----	-----	Se localizó en el lugar una barda pintada de blanco y se trasluce la siguiente leyenda "PRI, Oswaldo Ponce G. Candidato 21-24"
122	COMUNIDAD DE SAN ISIDRO OJO DE AGUA, ROMITA, GUANAJUATO	23/06/2021	-----	-----	-----	-----	No localizada y domicilio repetido con la número 123.
123	COMUNIDAD DE SAN ISIDRO OJO DE AGUA, ROMITA, GUANAJUATO	23/06/2021	-----	-----	-----	-----	No localizada y domicilio repetido con la número 122.
124	COMUNIDAD DE SAN ISIDRO OJO DE AGUA, ROMITA, GUANAJUATO	23/06/2021	-----	-----	-----	-----	NO LOCALIZADA
125	SOBRE LA CARRETEREA OJOS DE RANA – SAN ISIDRO, ROMITA, GUANAJUATO. ENTRANDO A LA COMUNIDAD DE SAN ISIDRO OJO DE AGUA	23/06/2021	10.00 x 1.5 mts.	-----	-----	-----	Se localizó en el lugar una barda pintada de blanco y se trasluce la siguiente leyenda "PRI, Oswaldo Ponce G. Candidato 21-24"
126	COMUNIDAD DE SAN ISIDRO OJO DE AGUA A UN LADO DE LA IGLESIA, ATRÁS DEL MOLINO, ROMITA, GUANAJUATO	23/06/2021	8.00 x 3.00 mts.	-----	-----	-----	Se localizó en el lugar una barda pintada de blanco y se trasluce la siguiente leyenda "PRI, Oswaldo Ponce G. Candidato 21-24"
127	COMUNIDAD DE OJOS DE RANA, CALLE BEITO JUAREZ, FRENTE A LA TIENDA COMUNITARIA NUMERO 416 Y CASA DE DOBLE PISO, COLOR BLANCA. ROMITA, GUANAJUATO	23/06/2021	6.00 x 3.00 mts.	-----	-----	-----	Se localizó en el lugar una barda pintada de blanco y se trasluce la siguiente leyenda "PRI, Oswaldo Ponce G. Candidato 21-24"

ACTA CIRCUNSTANCIADA:
INE/OE/GTO/JD/13/CIRC/006/2021

128	COMUNIDAD DE OJOS DE RANA, ENTRANDO A LA COMUNIDAD, SOBRE CARRETERA VINIENDO DE LA COMUNIDAD DE LOS AMOLES, A 20 METROS DE LA ESCUELA PRIMARIA, ROMITA, GUANAJUATO	23/06/2021	2.00 x 2.00 mts.	-----	-----	-----	Se localizó en el lugar una barda pintada de blanco y se trasluce la siguiente leyenda "PRI, Oswaldo Ponce G. Candidato 21-24"
129	SOBRE CARRETERA A PEDREGAL DE BARROSO, A UN LADO DE TIENDA AZUL, COMUNIDAD DE CRUZ DE AGUILAR, ROMITA, GUANAJUATO	23/06/2021	15.00 x 3.00 mts.	-----	-----	-----	Se localizó en el lugar una barda pintada de blanco y se trasluce la siguiente leyenda "PRI, Oswaldo Ponce G. Candidato 21-24"
130	COMUNIDAD DE PEDREGAL DE BARROSO, A 20 METROS PASANDO EL KINDER CONSTITUCION, COMO REFERENCIA, LA CALLE ES CONOCIDA COMO LA CALLE PRINCIPAL DE LA COMUNIDAD, ROMITA, GUANAJUATO	23/06/2021	3.00 x 2.00 mts.	-----	-----	-----	Se localizó en el lugar una barda pintada de blanco y se trasluce la siguiente leyenda "PRI, Oswaldo Ponce G. Candidato 21-24"
131	COMUNIDAD DE PEDREGAL DE BARROSO, A UN LADO DEL KINDER CONSTITUCION, ROMITA, GUANAJUATO	23/06/2021	2.5 x 2.00 mts.	Blanqueada Traslucida	PRI	Oswaldo Ponce G.	Se localizó en el lugar una barda pintada de blanco y se trasluce la siguiente leyenda "PRI, Oswaldo Ponce G. Candidato 21-24"
132	COMUNIDAD DE PEDREGAL DE MARTINEZ, CALLE LOPEZ MATEOS AL FINAL DE LA CALLE, FRENTE A LA TIENDA CON LOGOTIPOS DE CERVECERÍA TECATE, A 20 METROS DE LA TELESECUNDARIA 453, ROMITA, GUANAJUATO	23/06/2021	4.00 x 2.00 mts.	-----	-----	-----	Barda pintada de blanco. Sin contenido.
133	COMUNIDAD DE PEDREGAL DE MARTINEZ, ROMITA, GUANAJUATO	23/06/2021	3.00 x 2.00 mts.	-----	-----	-----	Barda pintada de blanco. Sin contenido.
134	COMUNIDAD DE PEDREGAL DE MARTINEZ, AL INICIO DE LA CALLE LOPEZ MATEOS, ROMITA, GUANAJUATO	23/06/2021	10x2 mts	-----	-----	-----	Barda pintada de blanco. Sin contenido.
135	COMUNIDAD DE PEDREGAL DE RANGEL, CALLE INSURGENTES, A 20 METROS DEL COMEDOR COMUNITARIO, ROMITA, GUANAJUATO	23/06/2021	3.00 x 2.00 mts.	-----	-----	-----	Se localizó en el lugar una barda pintada de blanco y se trasluce la siguiente leyenda "PRI, Oswaldo Ponce G. Candidato 21-24"

ACTA CIRCUNSTANCIADA:
INE/OE/GTO/JD/13/CIRC/006/2021

136	COMUNIDAD DE PEDREGAL DE RANGEL, CALLE INSURGENTES, A 30 METROS DE LA CURVA, ROMITA, GUANAJUATO	23/06/2021	5.00 x 2.00 mts.	-----	-----	-----	Se localizó en el lugar una barda pintada de blanco y se trasluce la siguiente leyenda "PRI, Oswaldo Ponce G. Candidato 21-24"
137	COMUNIDAD DE LOS ANGELES, CALLE PRINCIPAL, FRENTE AL TEMPLO, ROMITA, GUANAJUATO	23/06/2021	3.00 x 1.5 mts.	-----	-----	-----	Se localizó en el lugar una barda pintada de blanco y se trasluce la siguiente leyenda "PRI, Oswaldo Ponce G. Candidato 21-24"
138	COMUNIDAD DE LOS ANGELES, CALLE PRINCIPAL, A 10 METROS DE LA ESCUELA PRIMARIA, ROMITA, GUANAJUATO	23/06/2021	7.00 x 3.00 mts.	-----	-----	-----	Se localizó en el lugar una barda pintada de blanco y se trasluce la siguiente leyenda "PRI, Oswaldo Ponce G. Candidato 21-24"
139	CALLE TREVINO, NUMERO 25, ENTRE CALLES CARILLO PUERTO Y FRANCISCO I. MADERO, ZONA CENTRO, ROMITA, GUANAJUATO https://maps.google.com/maps?q=20.874393463134766%2C-101.51325225830078&z=17&hl=es	25/06/2021	3.00 x 2.00 mts.	-----	-----	-----	Se localizó en el lugar una barda pintada de blanco y se trasluce la siguiente leyenda "PRI, Oswaldo Ponce G. Candidato 21-24"
140	CALLE NEGRETE, NUMERO 32, ENTRE CALLES CARILLO PUERTO Y FRANCISCO I. MADERO, ZONA CENTRO, ROMITA, GUANAJUATO https://maps.google.com/maps?q=20.87457847595215%2C-101.51422882080078&z=17&hl=es	25/06/2021	10.00 x 2.00 mts.	-----	-----	-----	Se localizó en el lugar una barda pintada de blanco y se trasluce la siguiente leyenda "PRI, Oswaldo Ponce G. Candidato 21-24"
141	CALLE JOSÉ MARÍA LICEAGA, ZONA CENTRO, ROMITA, GUANAJUATO https://maps.google.com/maps?q=20.87270164489746%2C-101.51117706298828&z=17&hl=es	25/06/2021	4.00 x 2.00 mts.	-----	-----	-----	Se localizó en el lugar una barda pintada de blanco y se trasluce la siguiente leyenda "PRI, Oswaldo Ponce G. Candidato 21-24"
142	CALLE CUAUHTEMOC, NUMERO 1, CASI FRENTE A CASA DE LA CULTURA, COLONIA CUAUHTEMOC, ROMITA, GUANAJUATO https://maps.google.com/maps?q=20.873882293701172%2C-101.52294158935547&z=17&hl=es	25/06/2021	4.00 x 2.00 mts.	Oswaldo Ponce G. Candidato 21-24	PRI	Oswaldo Ponce G.	Sin observaciones.

ACTA CIRCUNSTANCIADA:
INE/OE/GTO/JD/13/CIRC/006/2021

143	<p>EN LA BARDA DE UNA TIENDA DE ABARROTÉS, UBICADA EN PROLONGACION GUERRERO, ATRÁS DE CASA DE LA CULTURA, COLONIA JUAREZ, ROMITA, GUANAJUATO</p> <p>https://maps.google.com/maps?q=20.874828338623047%2C-101.52255249023438&z=17&hl=es</p>	25/06/2021	15.00 x 3.00 mts.	-----	-----	-----	Se localizó en el lugar una barda pintada de blanco y se trasluce la siguiente leyenda "PRI, Oswaldo Ponce G. Candidato 21-24"
148	<p>CALLE ISIDRO ORTEGA NUMERO 29, COLONIA LOS GÓMEZ, ROMITA, GUANAJUATO</p> <p>https://maps.google.com/maps?q=20.87609100341797%2C-101.52191162109375&z=17&hl=es</p>	25/06/2021	8.00 x 2.00 mts.	-----	-----	-----	Se localizó en el lugar una barda pintada de blanco y se trasluce la siguiente leyenda "PRI, Oswaldo Ponce G. Candidato 21-24"
149	<p>CALLE GUILLERMO PRIETO 27, COLONIA JUÁREZ, ROMITA, GUANAJUATO</p> <p>https://maps.google.com/maps?q=20.874168395996094%2C-101.5213623046875&z=17&hl=es</p>	25/06/2021	5.00 x 2.00 mts.	Oswaldo Ponce G. Candidato 21-24	PRI	Oswaldo Ponce G.	Sin observaciones.
162	<p>INMUEBLE DE LA CALLE MORELOS, ZONA CENTRO, ROMITA, GUANAJUATO. A UN LADO DEL CIBER LOY. ENTRE LA CALLE 10 DE AGOSTO Y NICOLAS BRAVO.</p> <p>https://www.google.com/maps/place/Ciber+Centro+Loy/@20.8676908,-101.5181449,19.13z/data=!4m1!3m1!3m6!1s0x842b8560c30abd11:0x5aafab51c8a2960e!2sNicol%C3%A1s+Bravo,+36200+Romita,+Gto.!3b1!8m2!3d20.8675183!4d-101.5200092!3m4!1s0x842b85676cefce61:0x6904d5f08376c021!8m2!3d20.8680301!4d-101.5172009</p>	25/06/2021	2.00 x 1.00 mts.	Oswaldo Ponce G. Candidato a Presidente Municipal, 2021-2024, Continuemos unidos por un mejor Romita.	PRI	Oswaldo Ponce G.	Sin observaciones.
163	<p>CALLE MORELOS ESQUINA CON GENERAL LAZARO CARDENAS, ROMITA, GUANAJUATO.</p> <p>https://www.google.com/maps/place/Av+Lazaro+Cardenas+%26+Jos%C3%A9+Mar%C3%ADa+Morelos,+Zona+Centro,+36200+Romita,+Gto./@20.8690097,-101.5193642,17z/data=!3m1!4b</p>	25/06/2021	12.00 x 2.00 mts.	-----	-----	-----	Se localizó en el lugar una barda pintada de blanco y se trasluce la siguiente leyenda "PRI, Oswaldo Ponce G. Candidato 21-24"

	114m5!3m4!1s0x842b85676f7c26cb:0x99a99f260a892df2!8m2!3d20.869009714d-101.5171755						
164	<p>CALLE MORELOS NUMERO 26, A UN LADO DEL BAR CONOCIDO COMO LA TERRAZA ZONA CENTRO, ROMITA, GUANAJUATO.</p> <p>https://www.google.com/maps/place/Jos%C3%A9+Mar%C3%AD+Morelos+26,+Zona+Centro,+36200+Romita,+Gto./@20.86962,-101.5193595,17z/data=!3m1!4b1!4m5!3m4!1s0x842b85676307aee3:0x86224c009b008f57!8m2!3d20.8696214d-101.5171708</p>	25/06/2021	-----	-----	-----	-----	Se localizó el domicilio donde presuntamente se ubicaba la lona, pero ésta no fue encontrada.
165	<p>CALLE MORELOS NUMERO 24, EN EL BAR CONOCIDO COMO "LA TERRAZA", ZONA CENTRO, ROMITA, GUANAJUATO.</p> <p>https://www.google.com/maps/place/Jos%C3%A9+Mar%C3%AD+Morelos+24,+Zona+Centro,+36200+Romita,+Gto./@20.8697498,-101.5193832,17z/data=!3m1!4b1!4m5!3m4!1s0x842b8567630531d3:0xd1de4137949a4cd7!8m2!3d20.869749814d-101.5171945</p>	25/06/2021	-----	-----	-----	-----	Se localizó el domicilio donde presuntamente se ubicaba la lona, pero ésta no fue encontrada.
166	<p>CALLE RAYON NUMERO 5, ZONA CENTRO, ROMITA, GUANAJUATO.</p> <p>https://www.google.com/maps/place/Rayon+5,+Zona+Centro,+36200+Romita,+Gto./@20.8712228,-101.5199127,17z/data=!3m1!4b1!4m5!3m4!1s0x842b855dc0026fe3:0xe8196f5254effceb!8m2!3d20.871222814d-101.517724</p>	25/06/2021	-----	-----	-----	-----	Se localizó el domicilio donde presuntamente se ubicaba la lona, pero ésta no fue encontrada.
167	<p>CALLE RAYON S/N ENTRE LAS CALLES CANDIDO NAVARRO Y JIMENEZ, ZONA CENTRO, ROMITA, GUANAJUATO. ENFRENTA SE ENCUENTRAN LAS OFICINAS DE LA C.F.E. Y UN JARDINCITO CONOCIDO POPULARMENTE COMO LA PLANTA DE LA LUZ.</p> <p>https://www.google.com/maps/@20.8706664,-101.5178358,3a,75y,117.65h,88.94t/data=!3m6!1e1!3m4!1s!tcd9GAqD_8buWmaFr_kCQ!2e0!7i13312!8i6656</p>	25/06/2021	-----	-----	-----	-----	Se localizó el domicilio donde presuntamente se ubicaba la lona, pero ésta no fue encontrada.

ACTA CIRCUNSTANCIADA:
INE/OE/GTO/JD/13/CIRC/006/2021

168	<p>CALLE RAYON NÚMERO 64, ZONA CENTRO, ROMITA, GUANAJUATO</p> <p>https://www.google.com/maps/place/Rayon+64,+Zona+Centro,+36200+Romita,+Gto./@20.8670433,-101.5205029,17z/data=!3m1!4b1!4m5!3m4!1s0x842b8567267741ab:0x61468536df144499!8m2!3d20.8670433!4d-101.5183142</p>	25/06/2021	-----	-----	-----	-----	Se localizó el domicilio donde presuntamente se ubicaba la lona, pero ésta no fue encontrada.
169	<p>CALLE RAYON NÚMERO 66, ZONA CENTRO, ROMITA, GUANAJUATO</p> <p>https://www.google.com/maps/place/Rayon+66,+Zona+Centro,+36200+Romita,+Gto./@20.8670286,-101.5205054,17z/data=!3m1!4b1!4m5!3m4!1s0x842b856726421519:0x68a6c6fd543c7d29!8m2!3d20.8670286!4d-101.5183167</p>	25/06/2021	-----	-----	-----	-----	Se localizó el domicilio donde presuntamente se ubicaba la lona, pero ésta no fue encontrada.
170	<p>CALLE PINO SUAREZ 6 B, ZONA CENTRO, ROMITA, GUANAJUATO</p> <p>https://www.google.com/maps/place/Pino+Su%C3%A1rez+6,+Zona+Centro,+36200+Romita,+Gto./@20.8665988,-101.5203529,17z/data=!3m1!4b1!4m5!3m4!1s0x842b8566d8e169bd:0x650551d48e1c5474!8m2!3d20.8665988!4d-101.5181642</p>	25/06/2021	-----	-----	-----	-----	Se localizó el domicilio donde presuntamente se ubicaba la lona, pero ésta no fue encontrada.
171	<p>CALLE PINO SUAREZ, ENTRE RAYON Y EMILIO CARRANZA, ZONA CENTRO, ROMITA, GUANAJUATO.</p> <p>https://www.google.com/maps/place/Pino+Su%C3%A1rez+8,+Zona+Centro,+36200+Romita,+Gto./@20.8667048,-101.5199451,18z/data=!3m1!4b1!4m13!1m7!3m6!1s0x842b8561100152d9:0xcc11453e9627724e!2sPino+Su%C3%A1rez,+Zona+Centro,+36200+Romita,+Gto.!3b1!8m2!3d20.8668419!4d-101.5200706!3m4!1s0x842b8566d7c711b5:0xbfec055821d7663!8m2!3d20.8667048!4d-101.5188508</p>	25/06/2021	-----	-----	-----	-----	Se localizó el domicilio donde presuntamente se ubicaba la lona, pero ésta no fue encontrada.
172	<p>CALLE NICOLAS BRAVO, A UN LADO DE LA CASA MARCADA CON EL NUMERO 24, ENTRE CORONADO Y COMONFORT, ROMITA, GUANAJUATO.</p> <p>https://www.google.com/maps/place/Nicol%C3%A1s+Bravo+</p>	25/06/2021	-----	-----	-----	-----	Se localizó el domicilio donde presuntamente se ubicaba la lona, pero ésta no fue encontrada.

	26,+Zona+Centro,+36200+Romita,+Gto./@20.8677277,-101.5236888,17z/data=!3m1!4b1!4m5!3m4!1s0x842b8560f3ea191f:0x755f3ced4ce78009!8m2!3d20.8677277!4d-101.5215001						
173	<p>CALLE NICOLAS BRAVO S/N, ENTRE CORONADO Y VILLAGOMEZ, ZONA CENTRO, ROMITA, GUANAJUATO. COMO REFERENCIA A DOS CASAS DE AHÍ EN LA ESQUINA SE ENCUENTRA UN CYBER DE COMPUTADORAS.</p> <p>https://www.google.com/maps/@20.8675642,-101.5204828,3a.75y.302.54h,90t/data=!3m7!1e1!3m5!1soP-AS2x601L7hEOEI8fSQ!2e0!6shtps:%2F%2Fstreetviewpixels-pa.googleapis.com%2Fv1%2Fthumbnail%3Fpanoid%3DoP-AS2x601L7hEOEI8fSQ%26client%3Dsearch.revgeo_and_fetch.gps%26w%3D96%26h%3D64%26yaw%3D302.53973%26pitch%3D0%26thumbfov%3D100!7!13312!8!6656</p>	25/06/2021	-----	-----	-----	-----	Se localizó el domicilio donde presuntamente se ubicaba la lona, pero ésta no fue encontrada.
202	<p>EN LA ENTRADA DE LA COMUNIDAD DE LA CRUZ DE AGUILAR, A UN LADO DE UNA TIENDA DE ABARROTOS, NEGOCIO PROPIEDAD DE DOÑA CONSUELO</p> <p>https://www.google.com/maps/place/20%C2%B048'58.2%22N+101%C2%B035'37.4%22W/@20.8161736,-101.5959158,17z/data=!3m1!4b1!4m5!3m4!1s0x0:0x0!8m2!3d20.8161736!4d-101.5937271?hl=es</p>	23/06/2021	-----	-----	-----	-----	Se localizó el domicilio donde presuntamente se ubicaba la lona, pero ésta no fue encontrada.
372	<p>CALLE JACARANDA, COLONIA EL PARAÍSO, ROMITA, GTO. UBICACIÓN:</p> <p>https://maps.google.com/maps/search/Jacaranda%2062%2C%20EI%20Para%3C%ADso%2C%2036200%20Romita%2C%20Gto.%2C%20M%3%A9xico/@20.868478775024414,-101.5251235961914,17z?hl=es</p>	25/06/2021	-----	-----	-----	-----	Se localizó el domicilio donde presuntamente se ubicaba la lona, pero ésta no fue encontrada.

373	CALLE HUAMUCHIL, ESQUINA CON CALLE JACARANDA, COLONIA CAMPO VERDE 2DA SECCION, ROMITA, GTO. UBICACIÓN: https://maps.google.com/maps/search/Jacaranda%2070%2C%20EI%20Para%C3%ADso%2C%2036200%20Romita%2C%20Gto.%2C%20M%C3%A9xico/@20.86880874633789,-101.52452087402344,17z?hl=es	25/06/2021	-----	-----	-----	-----	Se localizó el domicilio donde presuntamente se ubicaba la lona, pero ésta no fue encontrada.
377	CALLE JAVIER MINA NUMERO 14, ZONA CENTRO DE ROMITA, GTO. UBICACIÓN: https://maps.google.com/maps?q=20.874149322509766%2C-101.51765441894531&z=17&hl=es	25/06/2021	-----	-----	-----	-----	Se localizó el domicilio donde presuntamente se ubicaba la lona, pero ésta no fue encontrada.
376	CALLE 5 DE FEBRERO, ZONA CENTRO DE ROMITA, GTO. UBICACIÓN: https://maps.google.com/maps?q=20.875579833984375%2C-101.51498413085938&z=17&hl=es	25/06/2021	-----	-----	-----	-----	NO LOCALIZADA

Se agrega Anexo Fotográfico (dentro del cuerpo de la presente Acta) de la propaganda electoral por concepto de las bardas y lonas verificadas de conformidad con lo siguiente: -----

- ANEXO FOTOGRAFÍCO:

EXPEDIENTE OC: INE/DS/OE/299/2021

**ACTA CIRCUNSTANCIADA:
INE/OE/GTO/JD/13/CIRC/006/2021**



1 COMUNIDAD DE LA MURALLA, CALLE HIDALGO, DEL LADO DERECHO DE LA VULCANIZADORA EL ABUELO, ROMITA, GUANAJUATO



2 LIBRAMIENTO NORTE, EN EL ENTRONQUE, EN UNA TIENDA DE ABARROTES, PROPIEDAD DEL SEÑOR CRISPIN VARGAS, ROMITA, GUANAJUATO



3 COLONIA LAS HUERTAS, CARRETERA ROMITA-CORRALES AYALA, FRENTE A LA NORIA DE CARLOS ROCHA ROMITA, GUANAJUATO



4 BAR MICHELADAS "LA CURVA", ROMITA, GUANAJUATO



5 CALLE NEGRETE, ESQUINA CON CARRILLO PUERTO, ZONA CENTRO, ROMITA, GUANAJUATO

BARDA REPETIDA CON LA NÚMERO 6 Y 48

23 CALLE VENUSTIANO CARRANZA, EN LA COMUNIDAD DEL ESCOPLÓ, ROMITA, GUANAJUATO

EXPEDIENTE OC: INE/DS/OE/299/2021

**ACTA CIRCUNSTANCIADA:
INE/OE/GTO/JD/13/CIRC/006/2021**



8 CAMINO REAL, A UN LADO DEL DISTRIBUIDOR DE ALIMENTOS, EN LA COMUNIDAD DE LA MURALLA, FRENTE A LA VULCANIZADORA EL ABUELO, ROMITA, GUANAJUATO



#9 COMUNIDAD DE LA MURALLA, EN CALLE BENITO JUAREZ, NUMERO 1. EN UNA ESQUINA. ROMITA. GUANAJUATO

NO LOCALIZADA



10 ENTRADA DE LA COMUNIDAD LA CONCEPCIÓN, ROMITA, GUANAJUATO

#12 CARRETERA ROMITA - SILAO, EN LA ENTRADA DE ROMITA, EN EL ENTRONQUE LIBRAMIENTO NORTE, ROMITA, GUANAJUATO



#36 CALLE EMILIANO ZAPATA, COLONIA SAN FRANCISCO, CERCA DEL PANTEON LA PURISIMA, ROMITA, GUANAJUATO



#37 CALLE PIRUL, EN LA COLONIA SAN FRANCISCO, ROMITA, GTO, FRENTE A LA VIVIENDA DE UNA PERSONA PROPIETARIO DE PIPAS

EXPEDIENTE OC: INE/DS/OE/299/2021

**ACTA CIRCUNSTANCIADA:
INE/OE/GTO/JD/13/CIRC/006/2021**

NO LOCALIZADA

NO LOCALIZADA

88 PROLONGACION PEÑARANDA, COLONIA ROMA, ROMITA, GUANAJUATO



#90 COMUNIDAD DE CERRO PRIETO, DE ROMITA, GUANAJUATO



#91 ENTRADA DE LA COMUNIDAD DEL PARAÍSO, A PIE DE CARRETERA, ROMITA, GUANAJUATO



#92 APROXIMADAMENTE A 10 METROS DE LA ESCUELA PRIMARIA DE LA COMUNIDAD Y CERCA TAMBIEN DEL TEMPLO, COMUNIDAD DE EL PARAISO, ROMITA, GUANAJUATO



#93 APROXIMADAMENTE A 15 METROS DE LA ESCUELA PRIMARIA DE LA COMUNIDAD DEL PARAÍSO, ROMITA, GUANAJUATO

EXPEDIENTE OC: INE/DS/OE/299/2021

**ACTA CIRCUNSTANCIADA:
INE/OE/GTO/JD/13/CIRC/006/2021**



#94 APROXIMADAMENTE A 100 METROS DE LA ESCUELA PRIMARIA MIGUEL HIDALGO, COMUNIDAD DE EL PARAISO, DE ROMITA, GUANAJUATO



#95 A PIE DE CARRETERA Y FRENTE AL KIOSCO QUE SE UBICA EN LA ENTRADA DE LA COMUNIDAD EL PARAISO, ROMITA, GUANAJUATO



#96 A PIE DE CARRETERA QUE VIENE DE LA COMUNIDAD DE TIERRAS BLANCAS, FRENTE A CASA DE UNA PLANTA, FACHADA COLOR BLANCA Y PORTON BLANCO, COMUNIDAD DE LA ANGOSTURA, ROMITA, GUANAJUATO



#97 A PIE DE CARRETERA QUE VIENE DE LA COMUNIDAD DE TIERRAS BLANCAS, COMUNIDAD DE LA ANGOSTURA, ROMITA, GUANAJUATO



#98 A PIE DE CARRETERA LA ANGOSTURA – EL SAUCILLO, COMUNIDAD DE LA ANGOSTURA, ROMITA, GUANAJUATO



#99 A PIE DE CARRETERA LA ANGOSTURA – EL SAUCILLO, COMUNIDAD ANGOSTURA, ROMITA, GUANAJUATO

EXPEDIENTE OC: INE/DS/OE/299/2021

**ACTA CIRCUNSTANCIADA:
INE/OE/GTO/JD/13/CIRC/006/2021**



#100 CERCA DE UNA CASETA A OPIE DE CARRETERA LA ANGOSTURA – EL SAUCILLO, COMUNIDAD DE LA ANGOSTURA, ROMITA, GUANAJUATO



#101 FRENTE AL TEMPLO Y KIOSCO DE LA COMUNIDAD DE TIERRAS BLANCAS, ROMITA, GUANAJUATO



#102 CALLE CORONADO, ESQUINA CALLE MIGUEL HIDALGO, ZONA CENTRO DE ROMITA, GUANAJUATO



#103 CALLE PRINCIPAL DE LA COMUNIDAD DE SANTA EFIGENIA, ROMITA, GUANAJUATO. EN LA ESQUINA DE UNA CALLE Y CONTRA ESQUINA DE UNA TIENDA DE ABARROTES



#104 COMUNIDAD DE MONTE DE HOYOS, ROMITA, GUANAJUATO. ES LA TERCERA BARDA SOBRE LA MISMA HILERA DE LA CALLE PRINCIPAL.



#105 COMUNIDAD DE MONTE DE HOYOS, ROMITA, GTO. AL LADO DE UNA BARBERÍA EN LA CALLE PRINCIPAL

EXPEDIENTE OC: INE/DS/OE/299/2021

**ACTA CIRCUNSTANCIADA:
INE/OE/GTO/JD/13/CIRC/006/2021**



#106 COMUNIDAD DE MONTE DE HOYOS, ROMITA, GTO. UBICADA EN CALLE PRINCIPAL, FRENTE A UNA TIENDA DE ABARROTES.



#107 COMUNIDAD DE SANTA ROSALÍA DE GAVIA ANTES DE LLEGAR A LA COMUNIDAD DE MONTE DE HOYOS, ROMITA, GUANAJUATO



#108 COMUNIDAD DE SANTA ROSALÍA DE GAVIA EN LA CALLE PRINCIPAL, HASTA EL FONDO, EN LA PARED DE LA TIENDA DE LICONSA, ROMITA, GUANAJUATO



#109 COMUNIDAD DE SANTA ROSALÍA DE GAVIA, ROMITA, GTO. EN LA CALLE PRINCIPAL, HASTA EL FONDO, FRENTE A LA TIENDA DE LICONSA



#110 CALLE PRINCIPAL, EN EL DOMICILIO 14, DEL LADO IZQUIERDO DE LA CALLE, COMUNIDAD DE SANTA ROSALÍA DE GAVIA, ROMITA, GUANAJUATO



#111 CALLE PRINCIPAL, DEL LADO DERECHO, COMO REFERENCIA, EL DOMICILIO ERA UNA TIENDA ANTERIORMENTE, CASA DE DOS PISOS, COMUNIDAD DE SANTA ROSALÍA DE GAVIA, ROMITA, GUANAJUATO

EXPEDIENTE OC: INE/DS/OE/299/2021

**ACTA CIRCUNSTANCIADA:
INE/OE/GTO/JD/13/CIRC/006/2021**



#115 ENTRADA DE LA COMUNIDAD DE LOS AMOLES, ROMITA, GUANAJUATO

NO LOCALIZADA Y REPETIDA CON LA NÚMERO 123

122 COMUNIDAD DE SAN ISIDRO OJO DE AGUA, ROMITA, GUANAJUATO

NO LOCALIZADA Y REPETIDA CON LA NÚMERO 122

123 COMUNIDAD DE SAN ISIDRO OJO DE AGUA, ROMITA, GUANAJUATO



#125 SOBRE LA CARRETEREA OJOS DE RANA – SAN ISIDRO, ROMITA, GUANAJUATO. ENTRANDO A LA COMUNIDAD DE SAN ISIDRO OJO DE AGUA

NO LOCALIZADA

124 COMUNIDAD DE SAN ISIDRO OJO DE AGUA, ROMITA, GUANAJUATO



#126 COMUNIDAD DE SAN ISIDRO OJO DE AGUA A UN LADO DE LA IGLESIA, ATRÁS DEL MOLINO, ROMITA, GUANAJUATO

EXPEDIENTE OC: INE/DS/OE/299/2021

**ACTA CIRCUNSTANCIADA:
INE/OE/GTO/JD/13/CIRC/006/2021**



#127 COMUNIDAD DE OJOS DE RANA, CALLE BEITO JUAREZ, FRENTE A LA TIENDA COMUNITARIA NUMERO 416 Y CASA DE DOBLE PISO, COLOR BLANCA. ROMITA, GUANAJUATO



128 COMUNIDAD DE OJOS DE RANA, ENTRANDO A LA COMUNIDAD, SOBRE CARRETERA VINIENDO DE LA COMUNIDAD DE LOS AMOLES, A 20 METROS DE LA ESCUELA PRIMARIA, ROMITA, GUANAJUATO



#129 SOBRE CARRETERA A PEDREGAL DE BARROSO, A UN LADO DE TIENDA AZUL, COMUNIDAD DE CRUZ DE AGUILAR, ROMITA, GUANAJUATO



#130 COMUNIDAD DE PEDREGAL DE BARROSO, A 20 METROS PASANDO EL KINDER CONSTITUCION, COMO REFERENCIA, LA CALLE ES CONOCIDA COMO LA CALLE PRINCIPAL DE LA COMUNIDAD, ROMITA, GUANAJUATO



#131 COMUNIDAD DE PEDREGAL DE BARROSO, A UN LADO DEL KINDER CONSTITUCION, ROMITA, GUANAJUATO



#132 COMUNIDAD DE PEDREGAL DE MARTINEZ, CALLE LOPEZ MATEOS AL FINAL DE LA CALLE, FRENTE A LA TIENDA CON LOGOTIPOS DE CERVECERÍA TECATE, A 20 METROS DE LA TELESECUNDARIA 453, ROMITA, GUANAJUATO

EXPEDIENTE OC: INE/DS/OE/299/2021

**ACTA CIRCUNSTANCIADA:
INE/OE/GTO/JD/13/CIRC/006/2021**



#133 COMUNIDAD DE PEDREGAL DE MARTINEZ, ROMITA, GUANAJUATO



#134 COMUNIDAD DE PEDREGAL DE MARTINEZ, AL INICIO DE LA CALLE LOPEZ MATEOS, ROMITA, GUANAJUATO



#135 COMUNIDAD DE PEDREGAL DE RANGEL, CALLE INSURGENTES, A 20 METROS DEL COMEDOR COMUNITARIO, ROMITA, GUANAJUATO



#136 COMUNIDAD DE PEDREGAL DE RANGEL, CALLE INSURGENTES, A 30 METROS DE LA CURVA, ROMITA, GUANAJUATO



#137 COMUNIDAD DE LOS ANGELES, CALLE PRINCIPAL, FRENTE AL TEMPLO, ROMITA, GUANAJUATO



#138 COMUNIDAD DE LOS ANGELES, CALLE PRINCIPAL, A 10 METROS DE LA ESCUELA PRIMARIA, ROMITA, GUANAJUATO

EXPEDIENTE OC: INE/DS/OE/299/2021

**ACTA CIRCUNSTANCIADA:
INE/OE/GTO/JD/13/CIRC/006/2021**



#139 CALLE TREVIÑO, NUMERO 25, ENTRE CALLES CARILLO PUERTO Y FRANCISCO I. MADERO, ZONA CENTRO, ROMITA, GUANAJUATO



#140 CALLE NEGRETE, NUMERO 32, ENTRE CALLES CARILLO PUERTO Y FRANCISCO I. MADERO, ZONA CENTRO, ROMITA, GUANAJUATO



#141 CALLE JOSÉ MARÍA LICEAGA, ZONA CENTRO, ROMITA, GUANAJUATO



#142 CALLE CUAUHEMOC, NUMERO 1, CASI FRENTE A CASA DE LA CULTURA, COLONIA CUAUHEMOC, ROMITA, GUANAJUATO



#143 EN LA BARDA DE UNA TIENDA DE ABARROTES, UBICADA EN PROLONGACION GUERRERO, ATRÁS DE CASA DE LA CULTURA, COLONIA JUAREZ, ROMITA, GUANAJUATO



#148 CALLE ISIDRO ORTEGA NUMERO 29, COLONIA LOS GÓMEZ, ROMITA, GUANAJUATO

EXPEDIENTE OC: INE/DS/OE/299/2021

**ACTA CIRCUNSTANCIADA:
INE/OE/GTO/JD/13/CIRC/006/2021**



#149 CALLE GUILLERMO PRIETO 27, COLONIA JUÁREZ, ROMITA, GUANAJUATO



#162 INMUEBLE DE LA CALLE MORELOS, ZONA CENTRO, ROMITA, GUANAJUATO. A UN LADO DEL CIBER LOY. ENTRE LA CALLE 10 DE AGOSTO Y NICOLAS BRAVO.



#163 CALLE MORELOS ESQUINA CON GENERAL LAZARO CARDENAS, ROMITA, GUANAJUATO.



#164 CALLE MORELOS NUMERO 26, A UN LADO DEL BAR CONOCIDO COMO LA TERRAZA ZONA CENTRO, ROMITA, GUANAJUATO.



#165 CALLE MORELOS NUMERO 24, EN EL BAR CONOCIDO COMO "LA TERRAZA", ZONA CENTRO, ROMITA, GUANAJUATO.



#166 CALLE RAYON NÚMERO 5, ZONA CENTRO, ROMITA, GUANAJUATO.

EXPEDIENTE OC: INE/DS/OE/299/2021

**ACTA CIRCUNSTANCIADA:
INE/OE/GTO/JD/13/CIRC/006/2021**



#167 CALLE RAYON S/N ENTRE LAS CALLES CANDIDO NAVARRO Y JIMENEZ, ZONA CENTRO, ROMITA, GUANAJUATO. ENFRENTA SE ENCUENTRAN LAS OFICINAS DE LA C.F.E. Y UN JARDINCITO CONOCIDO POPULARMENTE COMO LA PLANTA DE LA LUZ.



#168 CALLE RAYON NÚMERO 64, ZONA CENTRO, ROMITA, GUANAJUATO



#169 CALLE RAYON NÚMERO 66, ZONA CENTRO, ROMITA, GUANAJUATO



#170 CALLE PINO SUAREZ 6 B, ZONA CENTRO, ROMITA, GUANAJUATO



#171 CALLE PINO SUAREZ, ENTRE RAYON Y EMILIO CARRANZA, ZONA CENTRO, ROMITA, GUANAJUATO.



#172 CALLE NICOLAS BRAVO, A UN LADO DE LA CASA MARCADA CON EL NUMERO 24, ENTRE CORONADO Y COMONFORT, ROMITA, GUANAJUATO.

EXPEDIENTE OC: INE/DS/OE/299/2021

**ACTA CIRCUNSTANCIADA:
INE/OE/GTO/JD/13/CIRC/006/2021**



#173 CALLE NICOLAS BRAVO S/N, ENTRE CORONADO Y VILLAGOMEZ, ZONA CENTRO, ROMITA, GUANAJUATO. COMO REFERENCIA A DOS CASAS DE AHÍ EN LA ESQUINA SE ENCUENTRA UN CYBER DE COMPUTADORAS.



202 EN LA ENTRADA DE LA COMUNIDAD DE LA CRUZ DE AGUILAR, A UN LADO DE UNA TIENDA DE ABARROTES, NEGOCIO PROPIEDAD DE DOÑA CONSUELO



372 CALLE JACARANDA, COLONIA EL PARAÍSO, ROMITA, GTO



373 CALLE HUAMUCHIL, ESQUINA CON CALLE JACARANDA, COLONIA CAMPO VERDE 2DA SECCION, ROMITA, GTO



#377 CALLE JAVIER MINA NUMERO 14, ZONA CENTRO DE ROMITA, GTO.

NO LOCALIZADA

#376 CALLE 5 DE FEBRERO, ZONA CENTRO DE ROMITA, GTO

EXPEDIENTE OC: INE/DS/OE/299/2021

ACTA CIRCUNSTANCIADA:
INE/OE/GTO/JD/13/CIRC/006/2021

La metodología aplicada consistió en la verificación en campo de las bardas señaladas en el Anexo 1 del Acuerdo de Admisión de fecha veintiuno (21) de junio de dos mil veintiuno (2021), a través de rutas divididas en los cuatro funcionarios de la 13 Junta Distrital Ejecutiva en Guanajuato con funciones de Oficialía Electoral, dentro del Expediente **INE/Q-COF-UTF/365/2021/GTO**, con la toma de fotografías como evidencia fotográfica, de acuerdo a la *inmediación, idoneidad, objetivación, forma, autenticidad y oportunidad*, para la verificación y certificación de la existencia y contenido de la propaganda electoral alusiva al sujeto denunciado en el proceso electoral 2020- 2021 dentro del expediente INE/Q-COF-UTF/365/2021/GTO de la Unidad Técnica de Fiscalización. -----

----- **CIERRE DEL ACTA** -----

Concluida la certificación de la **existencia y contenido de la propaganda electoral alusiva al sujeto denunciado en el proceso electoral 2020- 2021 dentro del expediente INE/Q-COF-UTF/365/2021/GTO de la Unidad Técnica de Fiscalización** de acuerdo con el anexo proporcionado por la Coordinación de Resoluciones y Normatividad de la Unidad Técnica de Fiscalización del Instituto Nacional Electoral mediante el oficio número INE/UTF/DRN/1038/2021, siendo todo lo percibido respecto al desahogo de la diligencia solicitada, se concluye la presente fe de hechos a las dieciséis horas (16:00) del veinticinco (25) de junio de dos mil veintiuno (2021), elaborándose por triplicado el acta circunstanciada que consta de veintinueve fojas, certificadas mediante firma autógrafa de los servidores públicos en funciones de oficialía electoral. -----

