


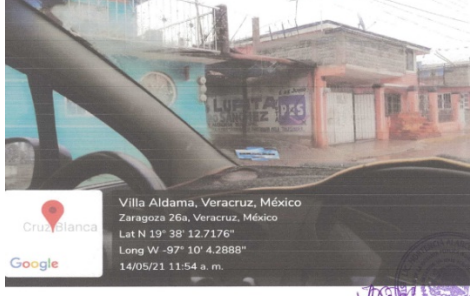






ANEXO 2

BARDAS			
Nº	FECHA	UBICACIÓN	MUESTRA
1	N/A	IMPRECISA	 <p>Colonia Libertad, Veracruz, México Sierra de Agua - Magueyitos, Cerro de Leon, Ver. México Lat N 19° 37' 38.5176" Long W -97° 12' 28.4616" 14/05/21 05:42 p. m.</p>
2	N/A	IMPRECISA	 <p>Zaragoza, Veracruz, México Veracruz México 2021-06-07 (lun.) 12:23 (p. m.)</p>
3	N/A	IMPRECISA	 <p>Villa Aldama, Veracruz, México Unnamed Road, Veracruz, México Lat N 19° 38' " Long W -97° 9' " 14/05/21 12:13 p. m.</p>
4	N/A	IMPRECISA	 <p>Villa Aldama, Veracruz, México Zaragoza 26a, Veracruz, México Lat N 19° 38' 12.7176" Long W -97° 10' 4.2888" 14/05/21 11:54 a. m.</p>





CONSEJO GENERAL
INE/Q-COF-UTF/715/2021/VER

BARDAS			
Nº	FECHA	UBICACIÓN	MUESTRA
5	N/A	IMPRECISA	 <p>Villa Aldama, Veracruz, México Zaragoza 26a, Veracruz, México Lat N 19° 38' 12.7176" Long W -97° 10' 4.2088" 14/05/21 11:54 a.m.</p>
6	N/A	IMPRECISA	 <p>Villa Aldama, Veracruz, México Unnamed Road, Veracruz, México Lat N 19° 38' 21.7464" Long W -97° 9' 46.9836" 14/05/21 12:03 p.m.</p>
7	N/A	IMPRECISA	 <p>Calle Reforma 104, Aldama, Villa Aldama, Ver., México Villa Aldama Veracruz México 2021-06-07(lun.) 03:33(p. m.)</p>
8	N/A	IMPRECISA	 <p>Adolfo López Mateos 67, Aldama, Villa Aldama, Ver., México Villa Aldama Veracruz México 2021-06-07(lun.) 03:42(p. m.)</p>




CONSEJO GENERAL
INE/Q-COF-UTF/715/2021/VER

BARDAS			
Nº	FECHA	UBICACIÓN	MUESTRA
9	N/A	IMPRECISA	
10	N/A	IMPRECISA	
11	N/A	IMPRECISA	
12	N/A	IMPRECISA	




CONSEJO GENERAL
INE/Q-COF-UTF/715/2021/VER

BARDAS			
Nº	FECHA	UBICACIÓN	MUESTRA
13	N/A	IMPRECISA	 <p>Colonia Libertad, Veracruz, México Calle Lerdo de Tejada 23, Aldama, Col Libertad, Ver., México Lat N 19° 40' " Long W -97° 12' " 31/05/21 06:51 p. m.</p>
14	N/A	IMPRECISA	 <p>Colonia Libertad, Veracruz, México Veracruz México 26°C 59°F 2021-05-31 (lun.)</p>
15	N/A	IMPRECISA	 <p>Villa Aldama, Veracruz, México Sierra de Agua - Maquevitos, Cerro de León, Ver., México Lat N 19° 37' " Long W -97° 12' " 31/05/21 07:20 p. m.</p>
16	N/A	IMPRECISA	 <p>Villa Aldama, Veracruz, México Lerdo De Tejada 4, Veracruz, México Lat N 19° 37' " Long W -97° 12' " 31/05/21 08:25 p. m.</p>





CONSEJO GENERAL
INE/Q-COF-UTF/715/2021/VER

BARDAS			
Nº	FECHA	UBICACIÓN	MUESTRA
17	N/A	IMPRECISA	 <p>Villa Aldama, Veracruz, México Lerdo De Tejada 4, Veracruz, México Lat N 19° 37' " Long W -97° 12' " 31/05/21 08:24 p. m.</p>
18	N/A	IMPRECISA	 <p>Villa Aldama, Veracruz, México Lerdo De Tejada 10, Cerro de Leon, Ver., México Lat N 19° 37' " Long W -97° 12' " 31/05/21 08:28 p. m.</p>
19	N/A	IMPRECISA	 <p>Colonia Libertad, Veracruz, México Av. Xalapa 520, Col Libertad, Ver., México Lat N 19° 40' " Long W -97° 12' " 01/06/21 11:23 a. m.</p>





CONSEJO GENERAL
INE/Q-COF-UTF/715/2021/VER

BARDAS			
Nº	FECHA	UBICACIÓN	MUESTRA
20	N/A	IMPRECISA	 <p>Villa Aldama, Veracruz, México Lerdo De Tejada 10, Cerro de Leon, Ver., México Lat N 19° 37' " Long W -97° 12' " 31/05/21 07:15 p. m.</p>
21	N/A	IMPRECISA	 <p>Colonia Libertad, Veracruz, México Calle Reforma, Veracruz, México Lat N 19° 39' " Long W -97° 13' " 31/05/21 07:00 p. m.</p>
22	N/A	IMPRECISA	 <p>Colonia Libertad, Veracruz, México Calle Benito Juárez 52, Col Libertad, Ver., México Lat N 19° 40' " Long W -97° 12' " 31/05/21 06:18 p. m.</p>

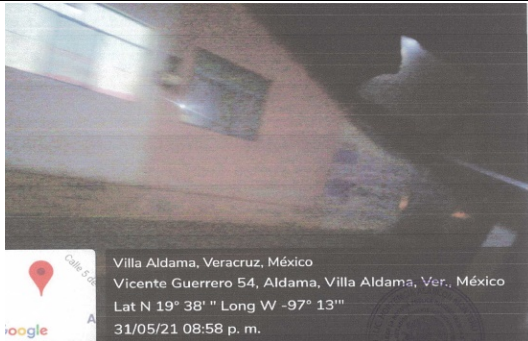
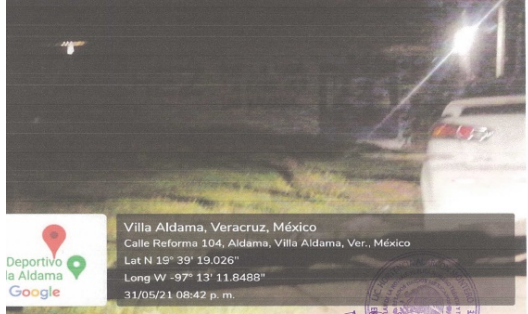


CONSEJO GENERAL
INE/Q-COF-UTF/715/2021/VER

BARDAS			
Nº	FECHA	UBICACIÓN	MUESTRA
23	N/A	IMPRECISA	
24	N/A	IMPRECISA	
25	N/A	IMPRECISA	
26	N/A	IMPRECISA	





CONSEJO GENERAL
INE/Q-COF-UTF/715/2021/VER

BARDAS			
Nº	FECHA	UBICACIÓN	MUESTRA
27	N/A	IMPRECISA	 <p>Xalapa Pte. 30, Col Libertad, Ver., México Colonia Libertad Veracruz México 2021-05-31 (lun.) 17:55 15°C 59°F</p>
28	N/A	IMPRECISA	
29	N/A	IMPRECISA	 <p>Adolfo López Mateos 13, Col Libertad, Ver., México Colonia Libertad Veracruz México</p>
30	N/A	IMPRECISA	 <p>Miguel Hidalgo y Costilla 46, Col Libertad, Ver., México Colonia Libertad Veracruz México 2021-05-31 (lun.) 18:02 15°C 59°F</p>

CONSEJO GENERAL
INE/Q-COF-UTF/715/2021/VER

BARDAS			
Nº	FECHA	UBICACIÓN	MUESTRA
31	N/A	IMPRECISA	 <p>Villa Aldama, Veracruz, México Vicente Guerrero 54, Aldama, Villa Aldama, Ver., México Lat N 19° 38' '' Long W -97° 13''' 31/05/21 08:58 p. m.</p>
32	N/A	IMPRECISA	 <p>Villa Aldama, Veracruz, México Calle Reforma 104, Aldama, Villa Aldama, Ver., México Lat N 19° 39' 19.026'' Long W -97° 13' 11.6488'' 31/05/21 08:42 p. m.</p>
33	N/A	IMPRECISA	 <p>Manzanillo, Veracruz, México Unnamed Road, Veracruz, México Lat N 19° 38' '' Long W -97° 10''' 14/05/21 12:39 p. m.</p>
34	N/A	IMPRECISA	 <p>Colonia Libertad, Veracruz, México Francisco I Madero 54, Col Libertad, Ver., México Lat N 19° 40' 31.9332''</p>

CONSEJO GENERAL
INE/Q-COF-UTF/715/2021/VER

BARDAS			
N°	FECHA	UBICACIÓN	MUESTRA
35	N/A	IMPRECISA	 <p>Villa Aldama, Veracruz, México Unnamed Road, Veracruz, México Lat N 19° 38' 10" Long W -97° 10" 13/05/21 12:36 p. m.</p>
36	N/A	IMPRECISA	 <p>Villa Aldama, Veracruz, México Unnamed Road, Veracruz, México Lat N 19° 38' 21.3972" Long W -97° 9' 41.2596" 14/05/21 12:02 p. m.</p>
37	N/A	IMPRECISA	 <p>Villa Aldama, Veracruz, México Unnamed Road, Veracruz, México Lat N 19° 38' 21.7464" Long W -97° 9' 46.9836" 14/05/21 12:03 p. m.</p>
38	N/A	IMPRECISA	 <p>Villa Aldama, Veracruz, México Unnamed Road, Veracruz, México Lat N 19° 38' 27.1392" Long W -97° 9' 50.4936" 14/05/21 12:07 p. m.</p>



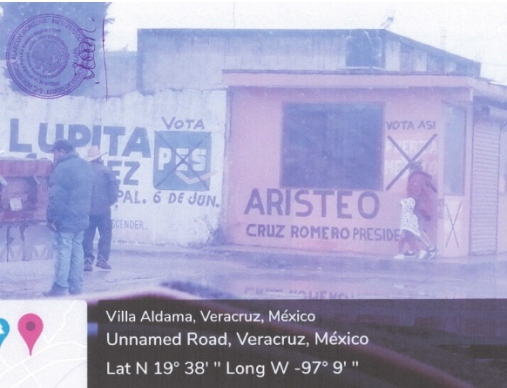

CONSEJO GENERAL
INE/Q-COF-UTF/715/2021/VER

BARDAS			
Nº	FECHA	UBICACIÓN	MUESTRA
39	N/A	IMPRECISA	<p>Colonia Libertad, Veracruz, México Av. Xalana 536, Col Libertad, Ver., México</p>
40	N/A	IMPRECISA	<p>Villa Aldama, Veracruz, México Segunda Vicente Guerrero 5, Aldama, Villa Aldama, Ver., México Lat N 19° 38' " Long W -97° 13' " 31/05/21 08:59 p. m.</p>
41	N/A	IMPRECISA	<p>Vicente Guerrero 48, Aldama, Villa Aldama, Ver., México Villa Aldama Veracruz México</p>
42	N/A	IMPRECISA	<p>Vicente Guerrero 60, Aldama, Villa Aldama, Ver., México Villa Aldama Veracruz México 2021-05-31 (lun.) 21:05 13°C 55°F</p>





CONSEJO GENERAL
INE/Q-COF-UTF/715/2021/VER

BARDAS			
Nº	FECHA	UBICACIÓN	MUESTRA
43	N/A	IMPRECISA	 <p>Colonia Libertad, Veracruz, México Calle Lerdo de Tejada 40, Col Libertad, Ver., México Lat N 19° 40' " Long W - 97° 12' " 01/06/21 11:03 a. m.</p>
44	N/A	IMPRECISA	 <p>Colonia Libertad, Veracruz, México Francisco I Madero 50, Col Libertad, Ver., México Lat N 19° 40' " Long W - 97° 12' " 01/06/21 11:08 a. m.</p>
45	N/A	IMPRECISA	 <p>Calle Reforma 104, Aldama, Villa Aldama, Ver., México Villa Aldama Veracruz México 21°C 70°F</p>
46	N/A	IMPRECISA	 <p>Calle Benito Juárez 55, Col Libertad, Ver., México Colonia Libertad Veracruz México 2021-06-07 (jun 7) 21°C 70°F</p>

CONSEJO GENERAL
INE/Q-COF-UTF/715/2021/VER

BARDAS			
Nº	FECHA	UBICACIÓN	MUESTRA
47	N/A	IMPRECISA	
48	N/A	IMPRECISA	
49	N/A	IMPRECISA	
50	N/A	IMPRECISA	




CONSEJO GENERAL
INE/Q-COF-UTF/715/2021/VER

BARDAS			
N°	FECHA	UBICACIÓN	MUESTRA
51	N/A	IMPRECISA	 <p>Colonia Libertad, Veracruz, México Lerdo De Tejada 4, Veracruz, México Lat N 19° 37' 49.1232" Long W -97° 12' 40.1904"</p>
52	N/A	IMPRECISA	 <p>Manzanillo, Veracruz, México Unnamed Road, Veracruz, México Lat N 19° 38' " Long W -97° 10" 14/05/21 12:39 p.m.</p>
53	N/A	IMPRECISA	 <p>Colonia Libertad, Veracruz, México Lerdo De Tejada 10, Cerro de Leon, Ver., México Lat N 19° 37' 47.46" Long W -97° 12' 35.9532"</p>
54	N/A	IMPRECISA	 <p>Colonia Libertad, Veracruz, México Sierra de Agua - Magueyitos, Cerro de Leon, Ver., México Lat N 19° 37' " Long W -97° 12"</p>

CONSEJO GENERAL
INE/Q-COF-UTF/715/2021/VER

BARDAS			
N°	FECHA	UBICACIÓN	MUESTRA
55	N/A	IMPRECISA	 <p>Villa Aldama, Veracruz, México Unnamed Road, Veracruz, México Lat N 19° 38' 27.1392" Long W -97° 9' 50.4936" 14/05/21 13:07 p.m.</p>
56	N/A	IMPRECISA	 <p>Villa Aldama, Veracruz, México Unnamed Road, Veracruz, México Lat N 19° 38' 21.3972" Long W -97° 9' 41.2596"</p>
57	N/A	IMPRECISA	 <p>Adolfo López Mateos 67, Aldama, Villa Aldama, Ver., México Villa Aldama Veracruz México 2021-06-07(lun.) 03:42(p.m.)</p>
58	N/A	IMPRECISA	 <p>Lázaro Cárdenas 17, Col Libertad, Ver., México Colonia Libertad Veracruz México 2021-06-07(lun.) 03:42(p.m.)</p>

CONSEJO GENERAL
INE/Q-COF-UTF/715/2021/VER

BARDAS			
Nº	FECHA	UBICACIÓN	MUESTRA
59	N/A	IMPRECISA	
60	N/A	IMPRECISA	
61	N/A	IMPRECISA	

CONSEJO GENERAL
INE/Q-COF-UTF/715/2021/VER

BARDAS			
Nº	FECHA	UBICACIÓN	MUESTRA
62	N/A	IMPRECISA	 <p>16 Septiembre 33, Col Libertad, Ver., México Colonia Libertad Veracruz México 21°C 70°F 2021-06-07(lun.) 02:34(p. m.)</p>
63	N/A	IMPRECISA	 <p>Calle Reforma, Veracruz, México Veracruz México 21°C 70°F 2021-06-07(lun.) 01:58(p. m.)</p>
64	N/A	IMPRECISA	 <p>5 de Mayo 333, Col Libertad, Ver., México Colonia Libertad Veracruz México 21°C 70°F 2021-06-07(lun.) 02:42(p. m.)</p>
65	N/A	IMPRECISA	 <p>Xalapa Pte. 30, Col Libertad, Ver., México Colonia Libertad Veracruz México 21°C 70°F 2021-06-07(lun.) 02:13(p. m.)</p>





CONSEJO GENERAL
INE/Q-COF-UTF/715/2021/VER

BARDAS			
Nº	FECHA	UBICACIÓN	MUESTRA
66	N/A	IMPRECISA	
67	N/A	IMPRECISA	
68	N/A	IMPRECISA	
69	N/A	IMPRECISA	





CONSEJO GENERAL
INE/Q-COF-UTF/715/2021/VER

BARDAS			
N°	FECHA	UBICACIÓN	MUESTRA
70	N/A	IMPRECISA	<p>Sierra de Agua - Magueyitos, Cerro de León, Ver., México Veracruz México 21°C 70°F 2021-06-07(lun.) 01:08(p.m.)</p>
71	N/A	IMPRECISA	<p>2021-06-07(lun.) 01:12(p.m.)</p>
72	N/A	IMPRECISA	<p>Lázaro Cárdenas 17, Col Libertad, Ver., México Colonia Libertad Veracruz México 21°C 70°F 2021-06-07(lun.) 03:19(p.m.)</p>
73	N/A	IMPRECISA	<p>Sierra de Agua - Magueyitos, Cerro de León, Ver., México Veracruz México 21°C 70°F 2021-06-07(lun.) 01:09(p.m.)</p>





CONSEJO GENERAL
INE/Q-COF-UTF/715/2021/VER

BARDAS			
Nº	FECHA	UBICACIÓN	MUESTRA
74	N/A	IMPRECISA	
#		UBICACIÓN	MUESTRA
75	N/A	IMPRECISA	
76	N/A	IMPRECISA	
77	N/A	IMPRECISA	

CONSEJO GENERAL
INE/Q-COF-UTF/715/2021/VER





BARDAS			
Nº	FECHA	UBICACIÓN	MUESTRA
78	N/A	IMPRECISA	
79	N/A	IMPRECISA	
80	N/A	IMPRECISA	
81	N/A	IMPRECISA	

CONSEJO GENERAL
INE/Q-COF-UTF/715/2021/VER





BARDAS			
Nº	FECHA	UBICACIÓN	MUESTRA
82	N/A	IMPRECISA	 <p>16 Septiembre 22, Col Libertad, Ver., México Colonia Libertad Veracruz México 2021-06-07 (lun.) 02:03 AM 21°C 70°F</p>
83	N/A	IMPRECISA	 <p>2021-06-07 (lun.) 01:15 PM</p>
84	N/A	IMPRECISA	 <p>Portillo - Kilaque, Villa Aldama, Ver., México Villa Aldama Veracruz México 2021-06-07 (lun.) 12:31 PM 21°C 70°F</p>
85	N/A	IMPRECISA	 <p>Unnamed Road, Veracruz, México Veracruz México 2021-06-07 (lun.) 12:03 PM 21°C 70°F</p>

CONSEJO GENERAL
INE/Q-COF-UTF/715/2021/VER



BARDAS			
Nº	FECHA	UBICACIÓN	MUESTRA
86	N/A	IMPRECISA	
87	N/A	IMPRECISA	
88	N/A	IMPRECISA	
89	N/A	IMPRECISA	

BARDAS			
Nº	FECHA	UBICACIÓN	MUESTRA
90	N/A	IMPRECISA	 <p>Villa Aldama, Veracruz, México Unnamed Road, Veracruz, México</p>
91	N/A	IMPRECISA	 <p>Villa Aldama, Veracruz, México Unnamed Road, Veracruz, México Lat N 19° 38' " Long W -97° 9' " 14/05/21 12:13 p.m.</p>
92	N/A	IMPRECISA	 <p>Manzanillo, Veracruz, México Unnamed Road, Manzanillo, Ver., México Lat N 19° 38' " Long W -97° 10' " 14/05/21 12:38 p.m.</p>
93	N/A	IMPRECISA	 <p>Villa Aldama, Veracruz, México Unnamed Road, Veracruz, México Lat N 19° 38' 20.7744" Long W -97° 9' 42.822" 14/05/21 12:00 p.m.</p>

CONSEJO GENERAL
INE/Q-COF-UTF/715/2021/VER

BARDAS			
Nº	FECHA	UBICACIÓN	MUESTRA
94	N/A	IMPRECISA	 <p>Manzanillo, Veracruz, México Unnamed Road, Manzanillo, Ver., México Lat N 19° 38' " Long W -97° 10' " 14/05/21 12:38 p. m.</p>
95	N/A	IMPRECISA	 <p>Villa Aldama, Veracruz, México Zaragoza 26a, Veracruz, México Lat N 19° 38' " Long W -97° 10' " 13/05/21 12:35 p. m.</p>
96	N/A	IMPRECISA	 <p>Villa Aldama, Veracruz, México Zaragoza 26a, Veracruz, México Lat N 19° 38' " Long W -97° 10' " 14/05/21 11:41 a. m.</p>
97	N/A	IMPRECISA	 <p>Villa Aldama, Veracruz, México Unnamed Road, Veracruz, México Lat N 19° 38' 20.0076" Long W -97° 9' 51.6816" 14/05/21 11:59 a. m.</p>

CONSEJO GENERAL
INE/Q-COF-UTF/715/2021/VER

BARDAS			
N°	FECHA	UBICACIÓN	MUESTRA
98	N/A	IMPRECISA	 <p>Villa Aldama, Veracruz, México Unnamed Road, Veracruz, México Lat N 19° 38' " Long W -97° 9' " 14/05/21 12:13 p. m.</p>
99	N/A	IMPRECISA	 <p>Villa Aldama, Veracruz, México Unnamed Road, Veracruz, México Lat N 19° 38' " Long W -97° 9' " 14/05/21 12:13 p. m.</p>