

**DICTAMEN TÉCNICO-JURÍDICO SOBRE LA MODIFICACIÓN DE LA CARTOGRAFÍA ELECTORAL FEDERAL, RESPECTO DE LOS LÍMITES TERRITORIALES ENTRE LOS MUNICIPIOS DE PUEBLA Y SAN ANDRÉS CHOLULA, EN EL ESTADO DE PUEBLA.**

## **I.- ANTECEDENTES**

Con fecha treinta de octubre de mil novecientos sesenta y dos, el H. Congreso del Estado de Puebla, emitió un Decreto por el cual se suprimían los municipios de San Jerónimo Caleras, San Felipe Hueyotlipan, San Miguel Canoa, Resurrección y Totimehuacán y en consecuencia determinaba las nuevas fronteras y límites territoriales del Municipio de Puebla.

Cabe señalar que este Decreto no aporta, conforme los requerimientos actuales, los elementos necesarios para determinar con precisión los límites territoriales del municipio de Puebla respecto de los municipios que le rodean.

Por lo anterior, podemos referir que este Decreto es el origen del conflicto que actualmente existe entre los municipios de Puebla y San Andrés Cholula, aunado al crecimiento poblacional y el desarrollo comercial e industrial existente que ha implicado la tendencia a ocupar las zonas limítrofes entre estos municipios durante las últimas dos décadas.

Este crecimiento urbano ha implicado que ambos municipios reclamaran para sí los territorios de esta zona en conflicto, lo que produjo diversas inconformidades por parte de los comercios e industrias que fueron establecidas en la zona, debido al cobro por parte de ambos ayuntamientos del pago del impuesto predial, del servicio de agua y alcantarillado, el servicio de limpia pública, así como otros cobros de derechos y contribuciones.

Por lo anterior, se generó una discrepancia en la definición de los límites territoriales que fue en incremento durante los últimos años en el ámbito municipal e incluso en el ámbito estatal, lo que desencadenó en diversos intentos de resolución, tales como la elaboración de censos, consultas, deslindes, controversias locales y hasta controversias constitucionales donde la Suprema Corte de Justicia de la Nación determinó que la facultad para resolver este conflicto corresponde al H. Congreso en el Estado de Puebla.

El Congreso del Estado de Puebla aprobó el Decreto Sin Número, publicado en el Periódico Oficial de fecha 9 de diciembre de 2013, mismo que a la letra dice:

Decreto del Honorable Congreso del Estado, por el que aprueba la resolución presentada por la Comisión de Gobernación y Puntos Constitucionales, que señala materialmente los límites territoriales del Municipio de Puebla, fijados en el Decreto emitido por esta Soberanía, con fecha treinta de octubre de mil novecientos sesenta y dos.

...Por lo anteriormente expuesto y con fundamento en lo dispuesto por los artículos

115 y 124 de la Constitución Política de los Estados Unidos Mexicanos; 57 fracciones I y IV, 102, 105 fracción XVI y 106 fracción I de la Constitución Política del Estado Libre y Soberano de Puebla; 1 fracción I, 3, 4, 5, 6, 7, 8, 9, 12, 21, 27, 28, 29, 30, 32, 33, 34, 35, 36 y 37 de la Ley para la Delimitación Territorial de los Municipios del Estado Libre y Soberano de Puebla; 64, 71, 102, 115, 119 y 123 fracción I de la Ley Orgánica del Poder Legislativo del Estado Libre y Soberano de Puebla; 45, 47, 48 fracción I inciso g), 145 y 146 del Reglamento Interior del Honorable Congreso del Estado Libre y Soberano de Puebla, y demás relativos y aplicables, se expide el siguiente:

### DECRETO

**PRIMERO.-** Se determina como Límite Territorial entre los municipios de Puebla con San Andrés Cholula, ambos del Estado de Puebla en su colindancia Sur Poniente, en una longitud de doce mil veinte metros lineales y setenta y nueve centímetros (12,020.79 m), el identificado con la siguiente memoria descriptiva y el plano geodésico-topográfico:

Inicia donde confluye el Río Zapatero y el Río Atoyac, sobre el eje de la zona Federal del Río Atoyac (del vértice 1 al 6). Vértice número 1 con coordenadas UTM: X=578973.290, Y=2102218.230; con rumbo Sureste y una distancia de 11.43 metros al vértice número 2 con coordenadas UTM: X=578981.440, Y=2102210.220; con rumbo Noreste; con una distancia de 149.06 metros al vértice número 3 con coordenadas UTM: X=579124.640, Y=2102251.620; con rumbo Noreste; con una distancia de 48.95 metros al vértice número 4 con coordenadas UTM: X=579160.690, Y=2102284.740; con rumbo Noreste; con una distancia de 122.96 metros al vértice número 5 con coordenadas UTM: X=579223.520, Y=2102390.440; con rumbo Noreste y una distancia de 101.22 para llegar al vértice 6 con coordenadas UTM: X=579311.480, Y=2102440.520...

## II.- UBICACIÓN GENERAL



El Municipio de Puebla cuenta con una extensión de 538.9 kilómetros cuadrados (Km<sup>2</sup>), el cual representa el 1.58% de la superficie del estado, su capital es la ciudad de Puebla, colinda al norte con el estado de Tlaxcala, al oriente con los municipios de Tepatlaxco de Hidalgo, Amozoc, Cuautinchán y Tzicatlacoyan, al poniente con los municipios de Cuautlancingo, San Pedro Cholula, San Andrés Cholula y Ocoyucán, y al sur con los municipios de Huehuetlán El Grande y Teopantlán.

El Municipio de San Andrés Cholula cuenta con una extensión de 58.2 kilómetros cuadrados (Km<sup>2</sup>), el cual representa el 0.17 % de la superficie del estado, su capital es la ciudad de Cholula de Rivadavia, colinda al norte con los municipios de San Pedro Cholula y Cuautlancingo, al oriente con el municipio de Puebla, al poniente con el municipio de San Jerónimo Tecuanipan y al sur con los municipios de Ocoyucán y San Gregorio Atzompa.

### III.- SITUACIÓN GEOELECTORAL ACTUAL

Cabe mencionar que la sección 1664 por la nueva delimitación municipal entre dichos municipios, está incluida en el Programa de Reseccionamiento 2014, por lo tanto a las manzanas afectadas de dicha sección se les debe de dar un tratamiento de unificación en la zona de actualización a fin de no afectar los escenarios propuestos durante el Programa de Reseccionamiento. Conforme a lo estipulado en el citado Decreto y publicado en el Periódico Oficial del Estado de Puebla, en el cual se precisan los límites municipales de Puebla (Distrito Electoral Federal 11), y San Andrés Cholula (Distrito Electoral Federal 10), a continuación se describen las áreas afectadas, derivadas de la modificación de límites entre los municipios antes señalados, representadas en la base geográfica digital de la entidad con corte al 5 de marzo de 2014:

ENTIDAD PUEBLA	DISTRITO	MUNICIPIO PUEBLA	SECCION	LOCALIDAD	MANZANA	PADRON	LISTA
21	11	115	1128	1	4	310	280
21	11	115	1128	1	7	2	2
21	11	115	1128	1	42	80	75
21	11	115	1128	1	44	8	7
21	11	115	1128	1	46	289	263
21	11	115	1128	1	47	259	243
21	11	115	1128	1	48	0	0
21	11	115	1128	1	54	171	152
21	11	115	1128	1	55	18	18
21	11	115	1128	1	56	48	45
21	11	115	1128	1	65	142	128
21	11	115	1128	1	66	48	44
21	11	115	1128	1	67	22	20
21	11	115	1128	1	68	36	34
21	11	115	1128	1	69	44	41
21	11	115	1128	1	70	174	158
21	11	115	1128	1	71	150	133
21	11	115	1128	1	81	10	8
21	11	115	1128	1	82	15	11



21	11	115	1128	1	84	1	1	
21	11	115	1128	1	85	22	21	
21	11	115	1128	1	86	13	13	
21	11	115	1128	1	87	32	30	
21	11	115	1128	1	88	78	69	
21	11	115	1128	1	89	0	0	
21	11	115	1128	1	90	29	28	
21	11	115	1128	1	92	11	10	
21	11	115	1128	1	93	9	9	
21	11	115	1128	1	94	18	17	
21	11	115	1128	1	96	3	3	
21	11	115	1128	1	97	0	0	
21	11	115	1128	1	98	15	15	
21	11	115	1128	1	102	82	80	
21	11	115	1128	1	103	9	8	
21	11	115	1128	1	104	28	28	
21	11	115	1128	1	105	19	19	
21	11	115	1128	1	111	29	29	
						<b>37</b>	<b>2,224</b>	<b>2,042</b>

PADRON Y LISTA NOMIAL CON FECHA AL 31 DE MARZO DE 2014

ENTIDAD PUEBLA	DISTRITO	MUNICIPIO SAN ANDRES CHOLULA	SECCION	LOCALIDAD	MANZANA	PADRON	LISTA	
21	10	120	1663	8	77	0	0	
						<b>1</b>	<b>0</b>	<b>0</b>

PADRON Y LISTA NOMIAL CON FECHA AL 31 DE MARZO DE 2014

ENTIDAD PUEBLA	DISTRITO	MUNICIPIO SAN ANDRES CHOLULA	SECCION	LOCALIDAD	MANZANA	PADRON	LISTA
21	10	120	1664	8	4	2	2
21	10	120	1664	8	5	103	92
21	10	120	1664	8	14	183	162
21	10	120	1664	8	15	88	81
21	10	120	1664	8	16	55	52
21	10	120	1664	8	17	155	146
21	10	120	1664	8	18	27	25
21	10	120	1664	8	20	75	69
21	10	120	1664	8	22	43	38
21	10	120	1664	8	23	93	89
21	10	120	1664	8	24	38	34
21	10	120	1664	8	25	44	39
21	10	120	1664	8	26	73	69
21	10	120	1664	8	27	10	10
21	10	120	1664	8	28	95	88
21	10	120	1664	8	29	62	55
21	10	120	1664	8	30	135	126
21	10	120	1664	8	33	38	32
21	10	120	1664	8	34	28	23
21	10	120	1664	8	38	69	63
21	10	120	1664	8	41	39	36
21	10	120	1664	8	42	101	91
21	10	120	1664	8	43	101	91
21	10	120	1664	8	47	20	18
21	10	120	1664	8	55	46	44
21	10	120	1664	8	56	94	87
21	10	120	1664	8	69	7	7
21	10	120	1664	8	72	45	42
21	10	120	1664	8	74	19	16
21	10	120	1664	8	75	21	19
21	10	120	1664	8	76	27	25
21	10	120	1664	8	89	0	0
21	10	120	1664	8	90	0	0
21	10	120	1664	8	91	0	0
21	10	120	1664	8	92	0	0

21	10	120	1664	8	93	0	0
21	10	120	1664	8	94	20	16
21	10	120	1664	8	95	26	26
21	10	120	1664	8	96	23	20
21	10	120	1664	8	97	25	25
21	10	120	1664	8	98	42	40
21	10	120	1664	8	343	64	63
21	10	120	1664	8	345	56	54
21	10	120	1664	8	346	76	70
21	10	120	1664	8	347	21	20
21	10	120	1664	8	348	31	29
21	10	120	1664	8	349	25	24
21	10	120	1664	8	362	9	7
21	10	120	1664	8	375	24	22
21	10	120	1664	8	378	0	0
21	10	120	1664	8	379	36	33
21	10	120	1664	8	380	31	29
21	10	120	1664	8	381	43	43
21	10	120	1664	8	382	0	0
21	10	120	1664	8	383	0	0
21	10	120	1664	8	384	34	33
21	10	120	1664	8	467	77	75
21	10	120	1664	8	468	50	50
21	10	120	1664	8	469	14	14
21	10	120	1664	8	470	38	37
21	10	120	1664	8	471	18	16
21	10	120	1664	8	472	2	1
21	10	120	1664	8	473	5	5
21	10	120	1664	8	474	9	9
21	10	120	1664	8	475	13	13
21	10	120	1664	8	476	11	11
21	10	120	1664	8	477	40	39
21	10	120	1664	8	478	8	7
21	10	120	1664	8	479	35	32
21	10	120	1664	8	480	22	22
21	10	120	1664	8	481	12	11
21	10	120	1664	8	482	0	0
21	10	120	1664	8	483	25	24
21	10	120	1664	8	484	0	0
21	10	120	1664	8	485	0	0
21	10	120	1664	8	555	12	11
21	10	120	1664	8	600	8	7
21	10	120	1664	8	601	1	0
21	10	120	1664	8	602	0	0
21	10	120	1664	8	603	0	0
21	10	120	1664	8	604	0	0
21	10	120	1664	8	605	0	0
21	10	120	1664	8	606	0	0
21	10	120	1664	8	622	0	0
21	10	120	1664	8	623	0	0
					<b>85</b>	<b>2,922</b>	<b>2,709</b>

ENTIDAD PUEBLA	DISTRITO	MUNICIPIO SAN ANDRES CHOLULA	SECCION	LOCALIDAD	MANZANA	PADRON	LISTA
21	10	120	1665	8	53	29	28
21	10	120	1665	8	54	129	118
21	10	120	1665	8	57	86	79
21	10	120	1665	8	59	11	10
21	10	120	1665	8	61	20	18
21	10	120	1665	8	63	56	53
21	10	120	1665	8	74	11	9
21	10	120	1665	8	77	19	16
21	10	120	1665	8	78	9	8
21	10	120	1665	8	79	17	17
21	10	120	1665	8	80	30	29
21	10	120	1665	8	81	11	11
21	10	120	1665	8	82	20	19
21	10	120	1665	8	84	20	18
21	10	120	1665	8	87	28	26
21	10	120	1665	8	89	21	17

21	10	120	1665	8	90	45	40
21	10	120	1665	8	96	24	17
21	10	120	1665	8	105	0	0
21	10	120	1665	8	106	12	11
21	10	120	1665	8	107	0	0
21	10	120	1665	8	131	0	0
21	10	120	1665	8	132	0	0
21	10	120	1665	8	134	0	0
21	10	120	1665	8	135	0	0
21	10	120	1665	8	136	0	0
21	10	120	1665	8	211	6	5
21	10	120	1665	8	212	17	15
21	10	120	1665	8	213	42	41
21	10	120	1665	8	214	57	55
21	10	120	1665	8	215	27	25
21	10	120	1665	8	216	34	29
21	10	120	1665	8	217	41	35
21	10	120	1665	8	218	27	27
21	10	120	1665	8	221	0	0
21	10	120	1665	8	222	0	0
21	10	120	1665	8	223	0	0
21	10	120	1665	8	225	0	0
21	10	120	1665	8	226	0	0
21	10	120	1665	8	227	0	0
21	10	120	1665	8	233	0	0
21	10	120	1665	8	234	0	0
21	10	120	1665	8	235	1	1
21	10	120	1665	8	236	0	0
21	10	120	1665	8	321	29	27
21	10	120	1665	8	380	0	0
21	10	120	1665	8	381	5	3
21	10	120	1665	8	382	0	0
21	10	120	1665	8	387	1	1
21	10	120	1665	8	447	0	0
21	10	120	1665	8	448	2	2
21	10	120	1665	8	449	4	3
21	10	120	1665	8	450	5	5
21	10	120	1665	8	451	4	4
21	10	120	1665	8	461	5	5
21	10	120	1665	8	462	7	7
21	10	120	1665	8	463	4	4
					<b>57</b>	<b>916</b>	<b>838</b>

PADRON Y LISTA NOMIAL CON FECHA AL 31 DE MARZO DE 2014

Por lo anteriormente indicado, se afectarían un total de 180 manzanas afectadas con 6,062 ciudadanos en Padrón Electoral y 5,589 en Lista Nominal en las cuatro secciones electorales federales afectadas, de las cuales 3 corresponden al 10 Distrito Electoral Federal y 1 al 11 Distrito Electoral Federal, conforme a los cuadros anteriores.

#### IV.- PROBLEMÁTICA DETECTADA

Con base en la delimitación territorial expuesta por el Decreto Sin Número, se observa que los nuevos límites están ubicados sobre rasgos físicos y culturales identificables en campo, y sus valores están en coordenadas UTM. La Vocalía del Registro Federal de Electores de la Junta Local de Puebla, en coordinación con los Distritos Electorales 10 y 11, a través del área de cartografía, realizó la actualización e identificación de los vértices de la nueva línea poligonal municipal, identificando los rasgos físicos y culturales en campo. Se reitera que la sección 1664 afectada por la nueva delimitación municipal entre dichos municipios, está incluida en el Programa de Reseccionamiento

2014. En la sección electoral 1128, de la localidad Puebla (0001) y de acuerdo a la nueva delimitación municipal, un grupo de 37 manzanas con 2,224 ciudadanos en Padrón Electoral y 2,042 en Lista Nominal se afectarán como lo señala el siguiente cuadro:

ENTIDAD PUEBLA	DISTRITO	MUNICIPIO PUEBLA	SECCION	LOCALIDAD	MANZANA	PADRON	LISTA
21	11	115	1128	1	4	310	280
21	11	115	1128	1	7	2	2
21	11	115	1128	1	42	80	75
21	11	115	1128	1	44	8	7
21	11	115	1128	1	46	289	263
21	11	115	1128	1	47	259	243
21	11	115	1128	1	48	0	0
21	11	115	1128	1	54	171	152
21	11	115	1128	1	55	18	18
21	11	115	1128	1	56	48	45
21	11	115	1128	1	65	142	128
21	11	115	1128	1	66	48	44
21	11	115	1128	1	67	22	20
21	11	115	1128	1	68	36	34
21	11	115	1128	1	69	44	41
21	11	115	1128	1	70	174	158
21	11	115	1128	1	71	150	133
21	11	115	1128	1	81	10	8
21	11	115	1128	1	82	15	11
21	11	115	1128	1	84	1	1
21	11	115	1128	1	85	22	21
21	11	115	1128	1	86	13	13
21	11	115	1128	1	87	32	30
21	11	115	1128	1	88	78	69
21	11	115	1128	1	89	0	0
21	11	115	1128	1	90	29	28
21	11	115	1128	1	92	11	10
21	11	115	1128	1	93	9	9
21	11	115	1128	1	94	18	17
21	11	115	1128	1	96	3	3
21	11	115	1128	1	97	0	0
21	11	115	1128	1	98	15	15
21	11	115	1128	1	102	82	80
21	11	115	1128	1	103	9	8
21	11	115	1128	1	104	28	28
21	11	115	1128	1	105	19	19
21	11	115	1128	1	111	29	29
<b>TOTAL</b>					<b>37</b>	<b>2,224</b>	<b>2,042</b>

PADRON Y LISTA NOMIAL CON FECHA AL 31 DE MARZO DE 2014

En la sección electoral 1663, de la localidad Tlaxcalancingo (0008) y de acuerdo a la nueva delimitación municipal, es afectada una manzana con 0 ciudadanos en Padrón Electoral y 0 en Lista Nominal, como se muestra en el siguiente cuadro:

ENTIDAD PUEBLA	DISTRITO	MUNICIPIO SAN ANDRES CHOLULA	SECCION	LOCALIDAD	MANZANA	PADRON	LISTA
21	10	120	1663	8	77	0	0
<b>TOTAL</b>					<b>1</b>	<b>0</b>	<b>0</b>

PADRON Y LISTA NOMIAL CON FECHA AL 31 DE MARZO DE 2014

En la sección electoral 1664, de la localidad Tlaxcalancingo (0008) y de acuerdo a la nueva delimitación municipal, dicha sección es dividida en cuatro partes, en la primera división de norte a sur, se afectan 5 manzanas con 19 ciudadanos en Padrón Electoral y 17 en Lista Nominal, que pasaría a formar parte del municipio de Puebla, como se muestra en el siguiente cuadro:

ENTIDAD PUEBLA	DISTRITO	MUNICIPIO SAN ANDRES CHOLULA	SECCION	LOCALIDAD	MANZANA	PADRON	LISTA
21	10	120	1664	8	27	10	10
21	10	120	1664	8	89	0	0
21	10	120	1664	8	93	0	0
21	10	120	1664	8	362	9	7
21	10	120	1664	8	622	0	0
<b>TOTAL</b>					<b>5</b>	<b>19</b>	<b>17</b>

PADRON Y LISTA NOMIAL CON FECHA AL 31 DE MARZO DE 2014

En la segunda división se ubican varias manzanas de la sección electoral 1664, de la localidad Tlaxcalancingo (0008), y por la nueva delimitación municipal se afectan un total de 63 manzanas con 2,553 ciudadanos en Padrón Electoral y 2,356 en Lista Nominal, las cuales mantendrán su referencia en el municipio de San Andrés Cholula.

ENTIDAD PUEBLA	DISTRITO	MUNICIPIO SAN ANDRES CHOLULA	SECCION	LOCALIDAD	MANZANA	PADRON	LISTA
21	10	120	1664	8	4	2	2
21	10	120	1664	8	5	103	92
21	10	120	1664	8	14	183	162
21	10	120	1664	8	15	88	81
21	10	120	1664	8	16	55	52
21	10	120	1664	8	17	155	146
21	10	120	1664	8	18	27	25
21	10	120	1664	8	20	75	69
21	10	120	1664	8	22	43	38
21	10	120	1664	8	23	93	89
21	10	120	1664	8	24	38	34
21	10	120	1664	8	25	44	39
21	10	120	1664	8	26	73	69
21	10	120	1664	8	28	95	88
21	10	120	1664	8	29	62	55
21	10	120	1664	8	30	135	126
21	10	120	1664	8	33	38	32
21	10	120	1664	8	34	28	23
21	10	120	1664	8	38	69	63
21	10	120	1664	8	41	39	36
21	10	120	1664	8	42	101	91
21	10	120	1664	8	43	101	91
21	10	120	1664	8	47	20	18
21	10	120	1664	8	55	46	44
21	10	120	1664	8	56	94	87
21	10	120	1664	8	69	7	7
21	10	120	1664	8	72	45	42
21	10	120	1664	8	74	19	16
21	10	120	1664	8	75	21	19
21	10	120	1664	8	76	27	25
21	10	120	1664	8	90	0	0
21	10	120	1664	8	91	0	0
21	10	120	1664	8	92	0	0
21	10	120	1664	8	94	20	16

21	10	120	1664	8	95	26	26	
21	10	120	1664	8	96	23	20	
21	10	120	1664	8	97	25	25	
21	10	120	1664	8	98	42	40	
21	10	120	1664	8	375	24	22	
21	10	120	1664	8	378	0	0	
21	10	120	1664	8	379	36	33	
21	10	120	1664	8	380	31	29	
21	10	120	1664	8	467	77	75	
21	10	120	1664	8	468	50	50	
21	10	120	1664	8	469	14	14	
21	10	120	1664	8	470	38	37	
21	10	120	1664	8	471	18	16	
21	10	120	1664	8	472	2	1	
21	10	120	1664	8	473	5	5	
21	10	120	1664	8	474	9	9	
21	10	120	1664	8	475	13	13	
21	10	120	1664	8	476	11	11	
21	10	120	1664	8	477	40	39	
21	10	120	1664	8	478	8	7	
21	10	120	1664	8	479	35	32	
21	10	120	1664	8	480	22	22	
21	10	120	1664	8	481	12	11	
21	10	120	1664	8	482	0	0	
21	10	120	1664	8	483	25	24	
21	10	120	1664	8	555	12	11	
21	10	120	1664	8	600	8	7	
21	10	120	1664	8	601	1	0	
21	10	120	1664	8	623	0	0	
<b>PADRON Y LISTA NOMIAL CON FECHA AL 31 DE MARZO DE 2014</b>					<b>TOTAL</b>	<b>63</b>	<b>2,553</b>	<b>2,356</b>

En la tercera división se afectan 17 manzanas con 350 ciudadanos en Padrón Electoral y 336 en Lista Nominal, que pasaría a formar parte del municipio de Puebla, como se muestra en el siguiente cuadro:

ENTIDAD PUEBLA	DISTRITO	MUNICIPIO SAN ANDRES CHOLULA	SECCION	LOCALIDAD	MANZANA	PADRON	LISTA	
21	10	120	1664	8	343	64	63	
21	10	120	1664	8	345	56	54	
21	10	120	1664	8	346	76	70	
21	10	120	1664	8	347	21	20	
21	10	120	1664	8	348	31	29	
21	10	120	1664	8	349	25	24	
21	10	120	1664	8	381	43	43	
21	10	120	1664	8	382	0	0	
21	10	120	1664	8	383	0	0	
21	10	120	1664	8	384	34	33	
21	10	120	1664	8	484	0	0	
21	10	120	1664	8	485	0	0	
21	10	120	1664	8	602	0	0	
21	10	120	1664	8	603	0	0	
21	10	120	1664	8	604	0	0	
21	10	120	1664	8	605	0	0	
21	10	120	1664	8	606	0	0	
<b>PADRON Y LISTA NOMIAL CON FECHA AL 31 DE MARZO DE 2014</b>					<b>TOTAL</b>	<b>17</b>	<b>350</b>	<b>336</b>

En la sección electoral 1665, de la localidad Tlaxcalancingo (0008) y de acuerdo a la nueva delimitación, se afectan un total de 57 manzanas con 916 ciudadanos en Padrón

Electoral y 838 en Lista Nominal, que se integran al municipio de Puebla conservando su referencia distrital.

ENTIDAD PUEBLA	DISTRITO	MUNICIPIO SAN ANDRES CHOLULA	SECCION	LOCALIDAD	MANZANA	PADRON	LISTA
21	10	120	1665	8	53	29	28
21	10	120	1665	8	54	129	118
21	10	120	1665	8	57	86	79
21	10	120	1665	8	59	11	10
21	10	120	1665	8	61	20	18
21	10	120	1665	8	63	56	53
21	10	120	1665	8	74	11	9
21	10	120	1665	8	77	19	16
21	10	120	1665	8	78	9	8
21	10	120	1665	8	79	17	17
21	10	120	1665	8	80	30	29
21	10	120	1665	8	81	11	11
21	10	120	1665	8	82	20	19
21	10	120	1665	8	84	20	18
21	10	120	1665	8	87	28	26
21	10	120	1665	8	89	21	17
21	10	120	1665	8	90	45	40
21	10	120	1665	8	96	24	17
21	10	120	1665	8	105	0	0
21	10	120	1665	8	106	12	11
21	10	120	1665	8	107	0	0
21	10	120	1665	8	131	0	0
21	10	120	1665	8	132	0	0
21	10	120	1665	8	134	0	0
21	10	120	1665	8	135	0	0
21	10	120	1665	8	136	0	0
21	10	120	1665	8	211	6	5
21	10	120	1665	8	212	17	15
21	10	120	1665	8	213	42	41
21	10	120	1665	8	214	57	55
21	10	120	1665	8	215	27	25
21	10	120	1665	8	216	34	29
21	10	120	1665	8	217	41	35
21	10	120	1665	8	218	27	27
21	10	120	1665	8	221	0	0
21	10	120	1665	8	222	0	0
21	10	120	1665	8	223	0	0
21	10	120	1665	8	225	0	0
21	10	120	1665	8	226	0	0
21	10	120	1665	8	227	0	0
21	10	120	1665	8	233	0	0
21	10	120	1665	8	234	0	0
21	10	120	1665	8	235	1	1
21	10	120	1665	8	236	0	0
21	10	120	1665	8	321	29	27
21	10	120	1665	8	380	0	0
21	10	120	1665	8	381	5	3
21	10	120	1665	8	382	0	0
21	10	120	1665	8	387	1	1
21	10	120	1665	8	447	0	0
21	10	120	1665	8	448	2	2
21	10	120	1665	8	449	4	3
21	10	120	1665	8	450	5	5
21	10	120	1665	8	451	4	4
21	10	120	1665	8	461	5	5
21	10	120	1665	8	462	7	7
21	10	120	1665	8	463	4	4
<b>TOTAL</b>					<b>57</b>	<b>916</b>	<b>838</b>

PADRON Y LISTA NOMIAL CON FECHA AL 31 DE MARZO DE 2014

De lo mencionado anteriormente, se detecta una afectación en un total de 180 manzanas con 6,062 ciudadanos en Padrón Electoral y 5,589 ciudadanos en Lista

Nominal, correspondientes a cuatro secciones electorales, con fecha de corte al 31 de marzo de 2014.

La información geográfica contenida en el Decreto Sin Número antes señalado, técnicamente puede ser representada en la Cartografía Electoral Federal del Instituto Nacional Electoral.

Pero es importante mencionar que la actualización por el límite señalado en el Decreto involucra límites distritales, los cuales no se podrán actualizar hasta en tanto no se realice la nueva conformación Distrital Electoral Federal.

## V.- PROPUESTA DE AFECTACIÓN

Con base en lo establecido en el Decreto Sin Número, publicado el 9 de diciembre de 2013 en el Periódico Oficial del Gobierno del Estado de Puebla y una vez realizado el recorrido en campo por personal de la Vocalía Estatal del RFE, se efectuó el análisis en el cual se considera que la adecuación de los límites entre los municipios de San Andrés Cholula y Puebla, involucra cuatro secciones (1128, 1663, 1665 y 1664, esta última sujeta al Programa de Reseccionamiento 2014). La propuesta integral de afectación al Marco Geográfico Electoral se describe a continuación:

La primera área de afectación se ubica en la sección electoral 1128, de la cual se van a afectar 37 manzanas con 2,224 ciudadanos en padrón y con 2,042 ciudadanos en Lista Nominal, conforme al siguiente cuadro:

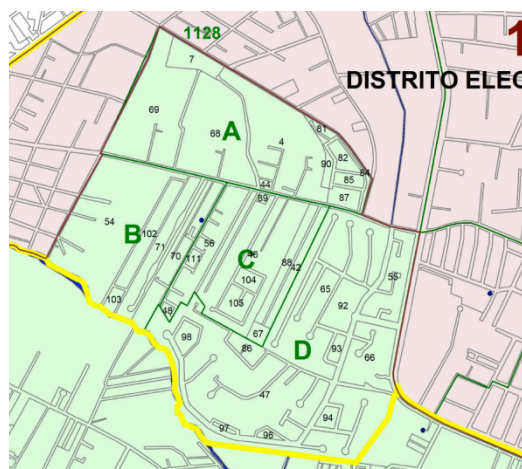
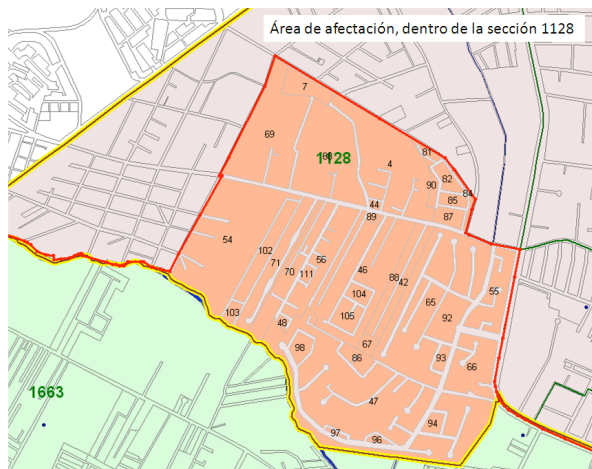
DICE								DEBE DECIR							
EDO	DTTO	MPIO	SECC	LOC	MZ	PN	LN	EDO	DTTO	MPIO	SECC NUEVA	LOC	MZ	PN	LN
21	11	115	1128	1	4	310	280	21	11	115	A	1	4	310	280
21	11	115	1128	1	7	2	2	21	11	115	A	1	7	2	2
21	11	115	1128	1	42	80	75	21	11	115	C	1	42	80	75
21	11	115	1128	1	44	8	7	21	11	115	A	1	44	8	7
21	11	115	1128	1	46	289	263	21	11	115	C	1	46	289	263
21	11	115	1128	1	47	259	243	21	11	115	D	1	47	259	243
21	11	115	1128	1	48	0	0	21	11	115	C	1	48	0	0
21	11	115	1128	1	54	171	152	21	11	115	B	1	54	171	152
21	11	115	1128	1	55	18	18	21	11	115	D	1	55	18	18
21	11	115	1128	1	56	48	45	21	11	115	C	1	56	48	45
21	11	115	1128	1	65	142	128	21	11	115	D	1	65	142	128
21	11	115	1128	1	66	48	44	21	11	115	D	1	66	48	44
21	11	115	1128	1	67	22	20	21	11	115	C	1	67	22	20
21	11	115	1128	1	68	36	34	21	11	115	A	1	68	36	34
21	11	115	1128	1	69	44	41	21	11	115	A	1	69	44	41
21	11	115	1128	1	70	174	158	21	11	115	B	1	70	174	158
21	11	115	1128	1	71	150	133	21	11	115	B	1	71	150	133
21	11	115	1128	1	81	10	8	21	11	115	A	1	81	10	8
21	11	115	1128	1	82	15	11	21	11	115	A	1	82	15	11
21	11	115	1128	1	84	1	1	21	11	115	A	1	84	1	1
21	11	115	1128	1	85	22	21	21	11	115	A	1	85	22	21



21	11	115	1128	1	86	13	13
21	11	115	1128	1	87	32	30
21	11	115	1128	1	88	78	69
21	11	115	1128	1	89	0	0
21	11	115	1128	1	90	29	28
21	11	115	1128	1	92	11	10
21	11	115	1128	1	93	9	9
21	11	115	1128	1	94	18	17
21	11	115	1128	1	96	3	3
21	11	115	1128	1	97	0	0
21	11	115	1128	1	98	15	15
21	11	115	1128	1	102	82	80
21	11	115	1128	1	103	9	8
21	11	115	1128	1	104	28	28
21	11	115	1128		105	19	19
21	11	115	1128	1	111	29	29
					<b>37</b>	<b>2,224</b>	<b>2,042</b>

21	11	115	D	1	86	13	13
21	11	115	A	1	87	32	30
21	11	115	C	1	88	78	69
21	11	115	C	1	89	0	0
21	11	115	A	1	90	29	28
21	11	115	D	1	92	11	10
21	11	115	D	1	93	9	9
21	11	115	D	1	94	18	17
21	11	115	D	1	96	3	3
21	11	115	D	1	97	0	0
21	11	115	D	1	98	15	15
21	11	115	B	1	102	82	80
21	11	115	B	1	103	9	8
21	11	115	C	1	104	28	28
21	11	115	C	1	105	19	19
21	11	115	C	1	111	29	29
					<b>37</b>	<b>2,224</b>	<b>2,042</b>

En las imágenes que a continuación se muestran, se señalan las manzanas de la sección electoral 1128 que son afectadas, en donde se crearán cuatro nuevas secciones electorales, las cuales se integran al municipio de San Andrés Cholula.



Para la segunda zona de afectación donde se ubica la sección electoral 1663, se va a afectar 1 manzana con 0 ciudadanos en padrón y 0 ciudadanos en Lista Nominal, conforme al siguiente cuadro.

DICE							
EDO	DTTO	MPIO	SECC	LOC	MZ	PN	LN
21	10	120	1663	8	77	0	0
					<b>1</b>	<b>0</b>	<b>0</b>

DEBE DECIR							
EDO	DTTO	MPIO	SECC NUEVA	LOC	MZ	PN	LN
21	11	115	E		77	0	0
					<b>1</b>	<b>0</b>	<b>0</b>

En las imágenes que a continuación se muestran, se señala la manzana de la sección electoral 1663 que es afectada y se integra al municipio de Puebla. Esta manzana se reasigna a la sección nueva E.

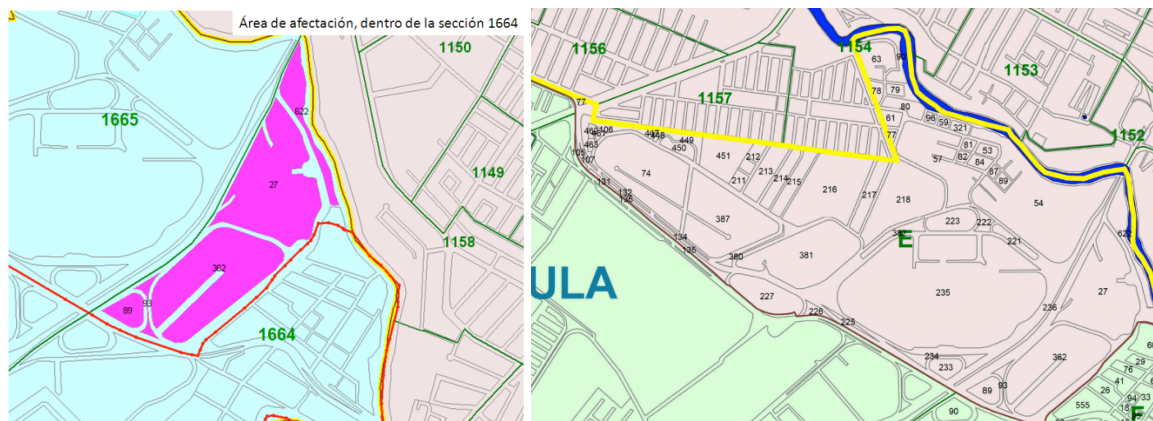


Para la tercera zona de afectación donde se ubica parte de la sección electoral 1664, se van a afectar 5 manzanas con 19 ciudadanos en padrón y 17 ciudadanos en Lista Nominal, conforme al siguiente cuadro.

DICE							
EDO	DTTO	MPIO	SECC	LOC	MZ	PN	LN
21	10	120	1664	8	27	10	10
21	10	120	1664	8	89	0	0
21	10	120	1664	8	93	0	0
21	10	120	1664	8	362	9	7
21	10	120	1664	8	622	0	0
					<b>5</b>	<b>19</b>	<b>17</b>

DEBE DECIR							
EDO	DTTO	MPIO	SECC NUEVA	LOC	MZ	PN	LN
21	11	115	E		27	10	10
21	11	115	E		89	0	0
21	11	115	E		93	0	0
21	11	115	E		362	9	7
21	11	115	E		622	0	0
					<b>5</b>	<b>19</b>	<b>17</b>

En las imágenes que a continuación se muestran, se señalan las manzanas de la sección electoral 1664 que son afectadas, las cuales se integrarán a las manzanas afectadas de la sección 1665 para formar la nueva sección E, con referencia en el municipio de Puebla.



Para la cuarta zona de afectación donde se ubica la sección electoral 1664, se van a afectar 63 manzanas con 2,553 ciudadanos en padrón y 2,356 ciudadanos en Lista Nominal, conforme al siguiente cuadro.

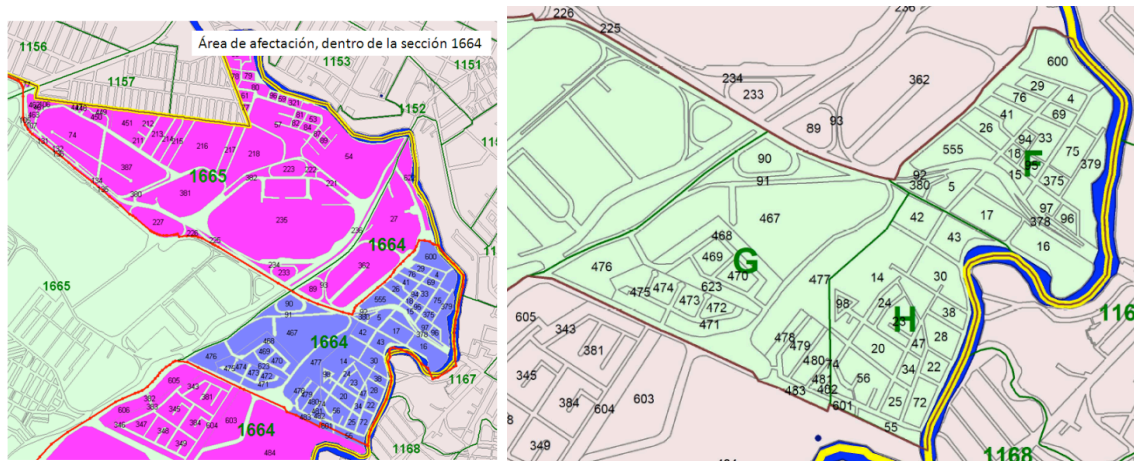
DICE							
EDO	DTTO	MPIO	SECC	LOC	MZ	PN	LN
21	10	120	1664	8	4	2	2
21	10	120	1664	8	5	103	92
21	10	120	1664	8	14	183	162
21	10	120	1664	8	15	88	81
21	10	120	1664	8	16	55	52
21	10	120	1664	8	17	155	146
21	10	120	1664	8	18	27	25
21	10	120	1664	8	20	75	69
21	10	120	1664	8	22	43	38
21	10	120	1664	8	23	93	89
21	10	120	1664	8	24	38	34
21	10	120	1664	8	25	44	39
21	10	120	1664	8	26	73	69
21	10	120	1664	8	28	95	88
21	10	120	1664	8	29	62	55
21	10	120	1664	8	30	135	126
21	10	120	1664	8	33	38	32
21	10	120	1664	8	34	28	23
21	10	120	1664	8	38	69	63
21	10	120	1664	8	41	39	36
21	10	120	1664	8	42	101	91
21	10	120	1664	8	43	101	91
21	10	120	1664	8	47	20	18
21	10	120	1664	8	55	46	44
21	10	120	1664	8	56	94	87
21	10	120	1664	8	69	7	7
21	10	120	1664	8	72	45	42
21	10	120	1664	8	74	19	16
21	10	120	1664	8	75	21	19
21	10	120	1664	8	76	27	25
21	10	120	1664	8	90	0	0
21	10	120	1664	8	91	0	0
21	10	120	1664	8	92	0	0
21	10	120	1664	8	94	20	16
21	10	120	1664	8	95	26	26
21	10	120	1664	8	96	23	20
21	10	120	1664	8	97	25	25
21	10	120	1664	8	98	42	40
21	10	120	1664	8	375	24	22
21	10	120	1664	8	378	0	0
21	10	120	1664	8	379	36	33
21	10	120	1664	8	380	31	29
21	10	120	1664	8	467	77	75
21	10	120	1664	8	468	50	50
21	10	120	1664	8	469	14	14
21	10	120	1664	8	470	38	37
21	10	120	1664	8	471	18	16
21	10	120	1664	8	472	2	1
21	10	120	1664	8	473	5	5
21	10	120	1664	8	474	9	9
21	10	120	1664	8	475	13	13
21	10	120	1664	8	476	11	11
21	10	120	1664	8	477	40	39
21	10	120	1664	8	478	8	7
21	10	120	1664	8	479	35	32
21	10	120	1664	8	480	22	22
21	10	120	1664	8	481	12	11
21	10	120	1664	8	482	0	0
21	10	120	1664	8	483	25	24

DEBE DECIR							
EDO	DTTO	MPIO	SECC NUEVA	LOC	MZ	PN	LN
21	10	120	F	8	4	2	2
21	10	120	F	8	5	103	92
21	10	120	H	8	14	183	162
21	10	120	F	8	15	88	81
21	10	120	F	8	16	55	52
21	10	120	F	8	17	155	146
21	10	120	F	8	18	27	25
21	10	120	H	8	20	75	69
21	10	120	H	8	22	43	38
21	10	120	H	8	23	93	89
21	10	120	H	8	24	38	34
21	10	120	H	8	25	44	39
21	10	120	F	8	26	73	69
21	10	120	H	8	28	95	88
21	10	120	F	8	29	62	55
21	10	120	H	8	30	135	126
21	10	120	F	8	33	38	32
21	10	120	H	8	34	28	23
21	10	120	H	8	38	69	63
21	10	120	F	8	41	39	36
21	10	120	H	8	42	101	91
21	10	120	H	8	43	101	91
21	10	120	H	8	47	20	18
21	10	120	H	8	55	46	44
21	10	120	H	8	56	94	87
21	10	120	F	8	69	7	7
21	10	120	H	8	72	45	42
21	10	120	H	8	74	19	16
21	10	120	F	8	75	21	19
21	10	120	F	8	76	27	25
21	10	120	G	8	90	0	0
21	10	120	G	8	91	0	0
21	10	120	F	8	92	0	0
21	10	120	F	8	94	20	16
21	10	120	F	8	95	26	26
21	10	120	F	8	96	23	20
21	10	120	F	8	97	25	25
21	10	120	H	8	98	42	40
21	10	120	F	8	375	24	22
21	10	120	F	8	378	0	0
21	10	120	F	8	379	36	33
21	10	120	F	8	380	31	29
21	10	120	G	8	467	77	75
21	10	120	G	8	468	50	50
21	10	120	G	8	469	14	14
21	10	120	G	8	470	38	37
21	10	120	G	8	471	18	16
21	10	120	G	8	472	2	1
21	10	120	G	8	473	5	5
21	10	120	G	8	474	9	9
21	10	120	G	8	475	13	13
21	10	120	G	8	476	11	11
21	10	120	G	8	477	40	39
21	10	120	G	8	478	8	7
21	10	120	G	8	479	35	32
21	10	120	G	8	480	22	22
21	10	120	G	8	481	12	11
21	10	120	G	8	482	0	0
21	10	120	G	8	483	25	24

21	10	120	1664	8	555	12	11
21	10	120	1664	8	600	8	7
21	10	120	1664	8	601	1	0
21	10	120	1664	8	623	0	0
					<b>63</b>	<b>2553</b>	<b>2356</b>

21	10	120	F	8	555	12	11
21	10	120	F	8	600	8	7
21	10	120	H	8	601	1	0
21	10	120	G	8	623	0	0
					<b>63</b>	<b>2553</b>	<b>2356</b>

En las imágenes que a continuación se muestran, se señalan las manzanas que son afectadas, las cuales integrarán tres nuevas secciones electorales F, G y H, las cuales mantienen su referencia municipal en San Andrés Cholula.



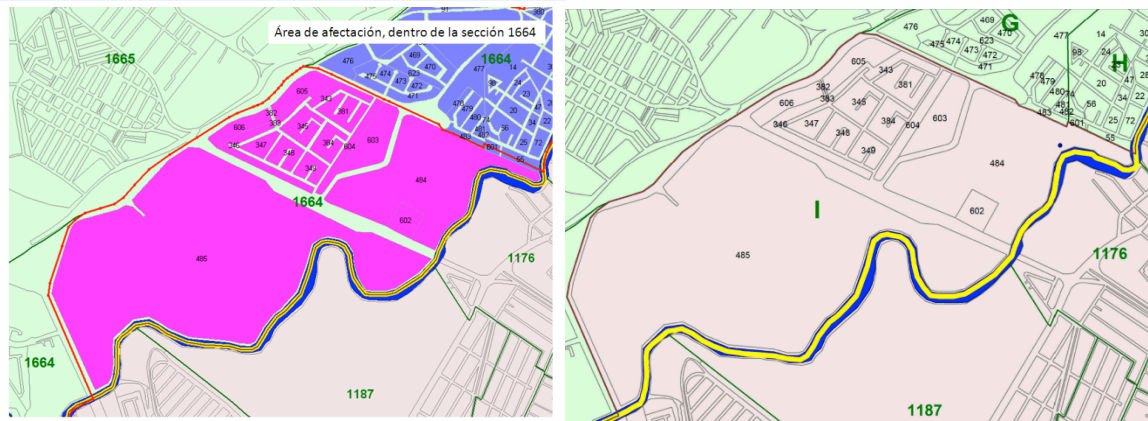
Para la quinta zona de afectación donde se ubica la sección electoral 1664, se van a afectar 17 manzanas con 350 ciudadanos en padrón y 336 ciudadanos en Lista Nominal, conforme al siguiente cuadro.

DICE							
EDO	DTTO	MPIO	SECC	LOC	MZ	PN	LN
21	10	120	1664	8	343	64	63
21	10	120	1664	8	345	56	54
21	10	120	1664	8	346	76	70
21	10	120	1664	8	347	21	20
21	10	120	1664	8	348	31	29
21	10	120	1664	8	349	25	24
21	10	120	1664	8	381	43	43
21	10	120	1664	8	382	0	0
21	10	120	1664	8	383	0	0
21	10	120	1664	8	384	34	33
21	10	120	1664	8	484	0	0
21	10	120	1664	8	485	0	0
21	10	120	1664	8	602	0	0
21	10	120	1664	8	603	0	0
21	10	120	1664	8	604	0	0
21	10	120	1664	8	605	0	0
21	10	120	1664	8	606	0	0
					<b>17</b>	<b>350</b>	<b>336</b>

DEBE DECIR							
EDO	DTTO	MPIO	SECC NUEVA	LOC	MZ	PN	LN
21	10	115	I	8	343	64	63
21	10	115	I	8	345	56	54
21	10	115	I	8	346	76	70
21	10	115	I	8	347	21	20
21	10	115	I	8	348	31	29
21	10	115	I	8	349	25	24
21	10	115	I	8	381	43	43
21	10	115	I	8	382	0	0
21	10	115	I	8	383	0	0
21	10	115	I	8	384	34	33
21	10	115	I	8	484	0	0
21	10	115	I	8	485	0	0
21	10	115	I	8	602	0	0
21	10	115	I	8	603	0	0
21	10	115	I	8	604	0	0
21	10	115	I	8	605	0	0
21	10	115	I	8	606	0	0
					<b>17</b>	<b>350</b>	<b>336</b>



En las imágenes que a continuación se muestran, se señalan las manzanas de la sección 1664 que son afectadas, las cuales se integran al municipio de Puebla, creando la sección nueva I.



Para la sexta zona de afectación donde se ubica la sección electoral 1665, se van a afectar 57 manzanas con 916 ciudadanos en padrón y con 838 ciudadanos en Lista Nominal, conforme al siguiente cuadro.

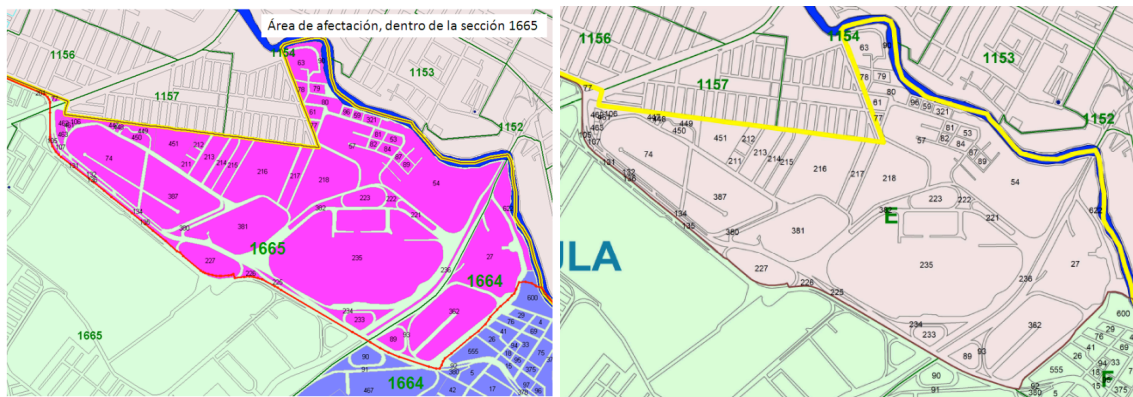
DICE							
EDO	DTTO	MPIO	SECC	LOC	MZ	PN	LN
21	10	120	1665	8	53	29	28
21	10	120	1665	8	54	129	118
21	10	120	1665	8	57	86	79
21	10	120	1665	8	59	11	10
21	10	120	1665	8	61	20	18
21	10	120	1665	8	63	56	53
21	10	120	1665	8	74	11	9
21	10	120	1665	8	77	19	16
21	10	120	1665	8	78	9	8
21	10	120	1665	8	79	17	17
21	10	120	1665	8	80	30	29
21	10	120	1665	8	81	11	11
21	10	120	1665	8	82	20	19
21	10	120	1665	8	84	20	18
21	10	120	1665	8	87	28	26
21	10	120	1665	8	89	21	17
21	10	120	1665	8	90	45	40
21	10	120	1665	8	96	24	17
21	10	120	1665	8	105	0	0
21	10	120	1665	8	106	12	11
21	10	120	1665	8	107	0	0
21	10	120	1665	8	131	0	0
21	10	120	1665	8	132	0	0
21	10	120	1665	8	134	0	0
21	10	120	1665	8	135	0	0
21	10	120	1665	8	136	0	0
21	10	120	1665	8	211	6	5
21	10	120	1665	8	212	17	15
21	10	120	1665	8	213	42	41
21	10	120	1665	8	214	57	55
21	10	120	1665	8	215	27	25
21	10	120	1665	8	216	34	29
21	10	120	1665	8	217	41	35

DEBE DECIR							
EDO	DTTO	MPIO	SECC NUEVA	LOC	MZ	PN	LN
21	10	115	E	8	53	29	28
21	10	115	E	8	54	129	118
21	10	115	E	8	57	86	79
21	10	115	E	8	59	11	10
21	10	115	E	8	61	20	18
21	10	115	E	8	63	56	53
21	10	115	E	8	74	11	9
21	10	115	E	8	77	19	16
21	10	115	E	8	78	9	8
21	10	115	E	8	79	17	17
21	10	115	E	8	80	30	29
21	10	115	E	8	81	11	11
21	10	115	E	8	82	20	19
21	10	115	E	8	84	20	18
21	10	115	E	8	87	28	26
21	10	115	E	8	89	21	17
21	10	115	E	8	90	45	40
21	10	115	E	8	96	24	17
21	10	115	E	8	105	0	0
21	10	115	E	8	106	12	11
21	10	115	E	8	107	0	0
21	10	115	E	8	131	0	0
21	10	115	E	8	132	0	0
21	10	115	E	8	134	0	0
21	10	115	E	8	135	0	0
21	10	115	E	8	136	0	0
21	10	115	E	8	211	6	5
21	10	115	E	8	212	17	15
21	10	115	E	8	213	42	41
21	10	115	E	8	214	57	55
21	10	115	E	8	215	27	25
21	10	115	E	8	216	34	29
21	10	115	E	8	217	41	35

21	10	120	1665	8	218	27	27
21	10	120	1665	8	221	0	0
21	10	120	1665	8	222	0	0
21	10	120	1665	8	223	0	0
21	10	120	1665	8	225	0	0
21	10	120	1665	8	226	0	0
21	10	120	1665	8	227	0	0
21	10	120	1665	8	233	0	0
21	10	120	1665	8	234	0	0
21	10	120	1665	8	235	1	1
21	10	120	1665	8	236	0	0
21	10	120	1665	8	321	29	27
21	10	120	1665	8	380	0	0
21	10	120	1665	8	381	5	3
21	10	120	1665	8	382	0	0
21	10	120	1665	8	387	1	1
21	10	120	1665	8	447	0	0
21	10	120	1665	8	448	2	2
21	10	120	1665	8	449	4	3
21	10	120	1665	8	450	5	5
21	10	120	1665	8	451	4	4
21	10	120	1665	8	461	5	5
21	10	120	1665	8	462	7	7
21	10	120	1665	8	463	4	4
				<b>57</b>	<b>916</b>	<b>4</b>	<b>838</b>

21	10	115	E	8	218	27	27
21	10	115	E	8	221	0	0
21	10	115	E	8	222	0	0
21	10	115	E	8	223	0	0
21	10	115	E	8	225	0	0
21	10	115	E	8	226	0	0
21	10	115	E	8	227	0	0
21	10	115	E	8	233	0	0
21	10	115	E	8	234	0	0
21	10	115	E	8	235	1	1
21	10	115	E	8	236	0	0
21	10	115	E	8	321	29	27
21	10	115	E	8	380	0	0
21	10	115	E	8	381	5	3
21	10	115	E	8	382	0	0
21	10	115	E	8	387	1	1
21	10	115	E	8	447	0	0
21	10	115	E	8	448	2	2
21	10	115	E	8	449	4	3
21	10	115	E	8	450	5	5
21	10	115	E	8	451	4	4
21	10	115	E	8	461	5	5
21	10	115	E	8	462	7	7
21	10	115	E	8	463	4	4
				<b>57</b>	<b>916</b>	<b>4</b>	<b>838</b>

En las imágenes que a continuación se muestran, se señalan las manzanas que son afectadas en la sección 1665, que se integran al municipio de Puebla, pero se mantiene su referencia en el Distrito Electoral Federal 10.



Cabe mencionar que con la actualización del límite municipal entre dichos municipios por la emisión del Decreto Sin Número, se afectarán las secciones electorales 1128, 1663, 1664 y 1665, en donde se propone crear nueve secciones electorales, a las cuales se les asignará la clave de sección electoral definitiva una vez que se lleve a cabo la afectación al Marco Geográfico Electoral por la aplicación del Programa de Reseccionamiento 2014; mientras tanto se identificarán con un clave alfabética como referencia, como se indicó en los cuadros anteriores.

## VI. ANÁLISIS JURÍDICO

En términos de lo establecido en el punto 5 de los *Lineamientos para los Casos de Afectación al Marco Geográfico Electoral*, para la modificación de límites municipales, deberá existir un documento emitido por las autoridades competentes, en el cual se señale la demarcación político administrativa de que se trate.

De conformidad con lo establecido en el punto 18 de los lineamientos citados en el párrafo precedente, para la procedencia jurídica de la afectación al Marco Geográfico Electoral, se deberá contar con el documento emitido por la autoridad, que conforme a las legislaciones de los Estados, cuente con atribuciones para la definición de límites estatales y municipales.

El 9 de diciembre de 2013, se publicó en el Periódico Oficial del Gobierno Constitucional del Estado de Puebla, el Decreto del Honorable Congreso del Estado, por el que se aprueba la “resolución que emite la Comisión de Gobernación y Puntos Constitucionales..., para señalar materialmente los límites territoriales del Municipio de Puebla, fijados en el Decreto del Honorable Congreso del Estado Libre y Soberano de Puebla, de fecha treinta de octubre de mil novecientos sesenta y dos”.

En ese sentido, conforme al artículo 57, fracciones I y IV de la Constitución Política del Estado Libre y Soberano de Puebla, son facultades del Congreso, entre otras, la de expedir leyes y decretos para el buen gobierno del Estado y el constante mejoramiento económico, social y cultural del pueblo, así como erigir o suprimir municipios o pueblos, y señalar o cambiar sus límites o denominaciones, de acuerdo con lo que disponga la Ley Orgánica Municipal.

En este orden de ideas, en términos de lo establecido en los artículos 11, 12, 16 y 17 de la Ley Orgánica Municipal, corresponde al Congreso del Estado aprobar la creación, modificación, fusión y supresión de los Municipios, así como los cambios del nombre de los mismos o de sus centros de población y la solución de controversias por cuestiones de límites o competencia por territorialidad entre dos o más Municipios del Estado.

Asimismo, los artículos 1, 3 y 12 de la Ley para la Delimitación Territorial de los Municipios del Estado Libre y Soberano de Puebla, señalan que los procedimientos para la delimitación territorial de los municipios del Estado Libre y Soberano de Puebla podrán ser iniciados por el o los municipios interesados o bajo el impulso oficioso del Honorable Congreso del Estado; dichos procedimientos podrán iniciarse ante la ausencia de un Decreto por el que se delimiten dos o más municipios; cuando los Decretos existentes no se hayan plasmado con la delimitación material correspondiente, o bien, cuando exista discrepancia entre dos o más municipios sobre la interpretación de un Decreto que fije sus límites.

De la legislación anteriormente citada, se desprende lo siguiente:

- Es facultad del H. Congreso del Estado de Puebla, expedir leyes y decretos para el buen gobierno del Estado.
- El Congreso del Estado de Puebla, tiene como atribución la creación y supresión de municipios, el señalamiento o cambio de sus límites o denominaciones, así como la solución de controversias por cuestiones de límites o competencia por territorialidad entre dos o más Municipios de dicha entidad.

De lo anterior, se advierte que el Decreto Sin Número, por el que se aprueba la “resolución que emite la Comisión de Gobernación y Puntos Constitucionales..., para señalar materialmente los límites territoriales del Municipio de Puebla, fijados en el Decreto del Honorable Congreso del Estado Libre y Soberano de Puebla, de fecha treinta de octubre de mil novecientos sesenta y dos”, fue emitido por la “LVIII” Legislatura del H. Congreso del Estado de Puebla, en ejercicio de las atribuciones que la Constitución del Estado, así como la Ley Orgánica Municipal y la Ley para la Delimitación Territorial de los Municipios del Estado Libre y Soberano de Puebla, le confieren.

Ahora bien, del expediente que se integra en el Informe Técnico denominado “*Resolución a la controversia de límites territoriales entre los municipios de Puebla y San Andrés Cholula. Decreto Sin Número H. Congreso del Estado de Puebla. 16 de Mayo de 2014*”, se concluye lo siguiente:

“Una vez realizado el análisis del Decreto Sin Número publicado el 09 de diciembre de 2013 en el Periódico Oficial del Gobierno de Puebla, por el que aprueba la resolución presentada por la Comisión de Gobernación y Puntos Constitucionales, que señala la actualización de los límites territoriales del municipio de Puebla, fijados en el decreto emitido por esa soberanía, de fecha treinta de octubre de mil novecientos sesenta y dos; se concluye que el Decreto antes señalado aporta los elementos técnicos suficientes para que la información geográfica contenida en el mismo pueda ser representada en la Cartografía Electoral y con base en éste se modifiquen los límites entre los municipios de Puebla y San Andrés Cholula.”

En ese sentido, de un análisis realizado a los documentos contenidos en el Informe Técnico antes mencionado, se advierte lo siguiente:

- Que el Congreso del Estado de Puebla, en términos de lo establecido en el artículo 57, fracciones I y IV de la Constitución Política del Estado Libre y Soberano de Puebla; 11, 12, 16 y 17 de la Ley Orgánica Municipal; así como 1, 3 y 12 de la Ley para la Delimitación Territorial de los Municipios del Estado Libre y Soberano de Puebla, tiene como atribuciones, entre otras, el



señalamiento de límites municipales y la solución de controversias por cuestiones de límites o competencia por territorialidad entre dos o más municipios del Estado de Puebla.

- Que el Decreto Sin Número, por el que se aprueba la “resolución que emite la Comisión de Gobernación y Puntos Constitucionales..., para señalar materialmente los límites territoriales del Municipio de Puebla, fijados en el Decreto del Honorable Congreso del Estado Libre y Soberano de Puebla, de fecha treinta de octubre de mil novecientos sesenta y dos”, fue emitido por el Congreso del Estado de Puebla, autoridad competente para ello en términos de las disposiciones legales antes citadas; asimismo fue publicado en el Periódico Oficial del Gobierno Constitucional del Estado de Puebla, como lo señala el artículo 32 de la Ley Orgánica Municipal de dicha entidad.

De lo anteriormente expuesto, se puede concluir que el Decreto Sin Número, por el que se aprueba la “resolución que emite la Comisión de Gobernación y Puntos Constitucionales..., para señalar materialmente los límites territoriales del Municipio de Puebla, fijados en el Decreto del Honorable Congreso del Estado Libre y Soberano de Puebla, de fecha treinta de octubre de mil novecientos sesenta y dos”, fue emitido por autoridad competente para la creación y supresión de municipios, el señalamiento o cambio de sus límites o denominaciones, así como para resolver las controversias por cuestiones de límites o competencia por territorialidad entre dos o más municipios del Estado; atento a lo dispuesto por los artículos 57, fracciones I y IV de la Constitución Política del Estado Libre y Soberano de Puebla; 11, 12, 16 y 17 de la Ley Orgánica Municipal; así como 1, 3 y 12 de la Ley para la Delimitación Territorial de los Municipios del Estado Libre y Soberano de Puebla.

Asimismo, del Informe Técnico denominado “*Resolución a la controversia de límites territoriales entre los municipios de Puebla y San Andrés Cholula. Decreto Sin Número H. Congreso del Estado de Puebla. 16 de Mayo de 2014*”, se advierte que el multicitado Decreto aporta los elementos técnicos suficientes para llevar a cabo la actualización de la Cartografía Electoral Federal.

## **VII.- CONCLUSIONES**

### **Dictamen Técnico**

Una vez realizado el análisis del Decreto Sin Número publicado el 09 de diciembre de 2013 en el Periódico Oficial del Gobierno del Puebla, por el que aprueba la resolución presentada por la Comisión de Gobernación y Puntos Constitucionales, que señala la actualización de los límites territoriales del municipio de Puebla, fijados en el decreto

emitido por esa soberanía, de fecha treinta de octubre de mil novecientos sesenta y dos; se concluye que el Decreto antes señalado aporta los elementos técnicos suficientes para que la información geográfica contenida en el mismo pueda ser representada en la Cartografía Electoral Federal y con base en ésta se modifiquen los límites entre los municipios de Puebla y San Andrés Cholula.

### **Dictamen Jurídico**

De conformidad con lo establecido en el numeral 18 de los *Lineamientos para los Casos de Afectación al Marco Geográfico Electoral*, el Decreto Sin Número, publicado el 9 de diciembre de 2013, fue emitido por la “LVIII” Legislatura del H. Congreso Constitucional del Estado Libre y Soberano de Puebla, autoridad competente para el señalamiento de límites municipales en dicha entidad federativa, así como para la solución de controversias por cuestiones de límites o competencia por territorialidad entre dos o más municipios del Estado; por lo que al ser jurídicamente válido, es procedente que con base en éste se modifique la Cartografía Electoral Federal conforme al presente Dictamen Técnico-Jurídico.

Así se dictaminó y firmó el día 18 de junio de de 2014, en la ciudad de México, Distrito Federal.

**EL DIRECTOR EJECUTIVO  
DEL REGISTRO FEDERAL DE ELECTORES**

**ING. RENÉ MIRANDA JAIMES**

**EL COORDINADOR  
DE OPERACIÓN EN CAMPO**

**ING. JESÚS OJEDA LUNA**

**EL SECRETARIO  
TÉCNICO NORMATIVO**

**LIC. ALFREDO CID GARCÍA**