

INE/CG329/2017

ACUERDO DEL CONSEJO GENERAL DEL INSTITUTO NACIONAL ELECTORAL, POR EL QUE SE APRUEBA EL ÁMBITO TERRITORIAL DE LAS CINCO CIRCUNSCRIPCIONES PLURINOMINALES ELECTORALES FEDERALES EN QUE SE DIVIDE EL PAÍS Y LA CAPITAL DE LA ENTIDAD FEDERATIVA QUE SERÁ CABECERA DE CADA UNA DE ELLAS, A PROPUESTA DE LA JUNTA GENERAL EJECUTIVA

A N T E C E D E N T E S

- 1. Definición de las circunscripciones plurinominales para las elecciones federales de 1997.** El 31 de julio de 1996, el Consejo General del otrora Instituto Federal Electoral estableció la demarcación territorial de los trescientos Distritos electorales federales uninominales en que se divide el país, así como el ámbito territorial de cada una de las cinco circunscripciones plurinominales, la capital de la entidad federativa que será cabecera de cada una de ellas y el número de diputados por el principio de representación proporcional que habrán de elegirse en cada circunscripción plurinomial en las elecciones federales de 1997.
- 2. Determinación de mantener las circunscripciones plurinominales para las elecciones federales de 2000 y 2003.** El 22 de septiembre de 1999 y el 24 de septiembre de 2002, mediante Acuerdos CG119/99 y CG174/2002, respectivamente, el Consejo General del otrora Instituto Federal Electoral determinó mantener para las elecciones federales de los años 2000 y 2003, el ámbito territorial y las mismas cabeceras de las cinco circunscripciones electorales plurinominales, así como el número de diputados elegibles por el principio de representación proporcional correspondientes al Proceso Electoral Federal de 1997.
- 3. Definición de las circunscripciones plurinominales para las elecciones federales de 2006.** El 30 de septiembre de 2005, el Consejo General del otrora Instituto Federal Electoral estableció, mediante Acuerdo CG192/2005, el ámbito territorial de cada una de las cinco circunscripciones plurinominales, la capital de la entidad federativa que será cabecera de cada una de ellas y el número de diputados por el principio de representación

proporcional que habrán de elegirse en cada circunscripción plurinominal para las elecciones federales del 2 de julio de 2006.

4. **Determinación de mantener las circunscripciones plurinominales para las elecciones federales de 2009 y 2012.** El 29 de septiembre de 2008, el Consejo General del otrora Instituto Federal Electoral determinó, mediante Acuerdo CG404/2008, mantener para las elecciones federales del 5 de julio de 2009, el ámbito territorial y las cabeceras de las cinco circunscripciones plurinominales, así como el número de diputados elegibles por el principio de representación proporcional, tal y como se integraron en el Proceso Electoral Federal 2005-2006.

El 14 de septiembre de 2011, el órgano superior de dirección del otrora Instituto Federal Electoral aprobó, mediante Acuerdo CG268/2011, mantener los trescientos Distritos electorales uninominales en que se divide el país, su respectiva cabecera distrital, el ámbito territorial y las cabeceras de las cinco circunscripciones plurinominales que servirán para la realización de la Jornada Electoral federal del 1º de julio de 2012, tal y como fue integrada en los Procesos Electorales Federales 2005-2006 y 2008-2009.

5. **Reforma constitucional.** El 10 de febrero de 2014, se publicó en el Diario Oficial de la Federación el Decreto por el que se reforman, adicionan y derogan diversas disposiciones de la Constitución Política de los Estados Unidos Mexicanos, en materia político-electoral.
6. **Creación del Instituto Nacional Electoral.** El 4 de abril de 2014, el Consejero Presidente, así como las y los Consejeros Electorales, rindieron protesta constitucional, con lo que se integró este Consejo General, dando formal inicio a sus trabajos.
7. **Expedición de la Ley General de Instituciones y Procedimientos Electorales.** El 23 de mayo de 2014, se publicó en el Diario Oficial de la Federación, el Decreto por el que se expide la Ley General de Instituciones y Procedimientos Electorales, mismo que abrogó al Código Federal de Instituciones y Procedimientos Electorales.
8. **Pronunciamiento sobre la demarcación geográfica en las entidades federativas con Proceso Electoral Local 2014-2015.** El 20 de junio de 2014, este Consejo General, mediante Acuerdo INE/CG48/2014, se pronunció sobre la demarcación geográfica de las entidades federativas con

Proceso Electoral Local 2014-2015, en el sentido de que con base en los plazos que contempla la reforma constitucional y legal, no es posible realizar las actividades para efectuar cambios a su distritación actual.

El Punto Cuarto del Acuerdo referido en el párrafo que precede, instruyó a la Junta General Ejecutiva, iniciar los trabajos tendientes a formular los proyectos para la nueva demarcación territorial de la geografía electoral nacional, en términos de la nueva legislación.

9. **Determinación de mantener las circunscripciones plurinominales para las elecciones federales de 2015.** El 30 de septiembre de 2014, este Consejo General determinó, mediante Acuerdo INE/CG182/2014, mantener los trescientos Distritos electorales uninominales en que se divide el país, su respectiva cabecera distrital, el ámbito territorial y las cabeceras de las cinco circunscripciones plurinominales que se utilizarán para la Jornada Electoral federal del 7 de junio de 2015, tal y como fue integrada en los Procesos Electorales Federales 2005-2006, 2008-2009 y 2011-2012.
10. **Creación del Comité Técnico para el Seguimiento y Evaluación de los Trabajos de Distritación.** El 19 de noviembre de 2014, este Consejo General aprobó, mediante Acuerdo INE/CG258/2014, la creación del Comité Técnico para el Seguimiento y Evaluación de los Trabajos de Distritación.
11. **Criterios y Reglas Operativas para la Distritación Federal.** El 30 de marzo de 2016, este Consejo General aprobó, mediante Acuerdo INE/CG165/2016, los Criterios y Reglas Operativas para la Distritación Federal 2016-2017.
12. **Lineamientos para la Actualización del Marco Geográfico Electoral.** El 26 de agosto de 2016, este Consejo General aprobó, mediante Acuerdo INE/CG603/2017, los Lineamientos para la actualización del Marco Geográfico Electoral.
13. **Aprobación del Reglamento de Elecciones.** El 7 de septiembre de 2016, este órgano superior de dirección aprobó, mediante Acuerdo INE/CG661/2016, la expedición del Reglamento de Elecciones del Instituto Nacional Electoral.
14. **Presentación de propuestas de demarcación en el Comité Técnico para el Seguimiento y Evaluación de los Trabajos de Distritación.** El 23 de febrero de 2017, en la vigésimo séptima sesión ordinaria del Comité Técnico

para el Seguimiento y Evaluación de los Trabajos de Distritación, se realizó una presentación de las propuestas de demarcación de las cinco circunscripciones plurinominales electorales federales en que se divide el país y la capital de la entidad federativa que será cabecera de cada una de ellas.

15. **Demarcación territorial de los trescientos Distritos electorales federales uninominales en que se divide el país.** El 15 de marzo de 2017, este Consejo General aprobó, mediante Acuerdo INE/CG59/2017, la demarcación territorial de los trescientos Distritos electorales federales uninominales en que se divide el país.

En el Punto Tercero del Acuerdo referido, se instruyó a la Junta General Ejecutiva a efecto de que, a través de la Dirección Ejecutiva del Registro Federal de Electores, previo conocimiento de la Comisión Nacional de Vigilancia, presente a este Consejo General antes del Inicio del Proceso Electoral Federal 2017-2018 los proyectos que determinen el ámbito territorial de las cinco circunscripciones plurinominales electorales federales en que se divide el país y la capital de la entidad federativa que será cabecera de cada una de ellas.

16. **Presentación del escenario ante la Comisión Nacional de Vigilancia.** El 19 de junio de 2017, se presentó ante la Comisión Nacional de Vigilancia la propuesta de escenario de la demarcación de las cinco circunscripciones plurinominales electorales federales en que se divide el país y la capital de la entidad federativa que será cabecera de cada una de ellas.

17. **Presentación del escenario ante el Comité Técnico para el Seguimiento y Evaluación de los Trabajos de Distritación.** El 19 de junio de 2017, en la octogésimo sexta reunión de trabajo del Comité Técnico para el Seguimiento y Evaluación de los Trabajos de Distritación, se presentó el escenario del ámbito territorial de las cinco circunscripciones plurinominales electorales federales en que se divide el país y la capital de la entidad federativa que será cabecera de cada una de ellas.

18. **Revisión, análisis y evaluación del escenario ante el Grupo de Trabajo de la Comisión del Registro Federal de Electores.** El 29 de junio de 2017, se celebró la primera reunión del Grupo de Trabajo de la Comisión del Registro Federal de Electores del Consejo General de este Instituto, con el objetivo de revisar las observaciones a la propuesta de escenario de la

demarcación de las cinco circunscripciones plurinominales electorales federales en que se divide el país y la capital de la entidad federativa que será cabecera de cada una de ellas.

El 5 de julio de 2017, se celebró la segunda reunión del Grupo de Trabajo de la Comisión del Registro Federal de Electores del Consejo General de este Instituto, con el objetivo de analizar y evaluar los escenarios de la demarcación de las cinco circunscripciones plurinominales electorales federales en que se divide el país y la capital de la entidad federativa que será cabecera de cada una de ellas.

19. **Recomendación de la Comisión Nacional de Vigilancia.** El 7 de julio de 2017, mediante el Acuerdo 1-EXT/11: 07/07/2017, la Comisión Nacional de Vigilancia aprobó recomendar a la Dirección Ejecutiva del Registro Federal de Electores que someta a consideración de la Junta General Ejecutiva, mantener para el Proceso Electoral Federal 2017-2018, el ámbito territorial de cada una de las cinco circunscripciones plurinominales y la capital de la entidad federativa que será cabecera de cada una de ellas, aprobado por el Consejo General del otrora Instituto Federal Electoral mediante Acuerdo CG192/2005.
20. **Presentación del escenario final ante la Comisión del Registro Federal de Electores.** El 11 de julio de 2017, se presentó ante la Comisión del Registro Federal de Electores, en su séptima sesión extraordinaria, el escenario final de la demarcación de las cinco circunscripciones plurinominales electorales federales en que se divide el país y la capital de la entidad federativa que será cabecera de cada una de ellas.
21. **Presentación del escenario final ante el Comité Técnico para el Seguimiento y Evaluación de los Trabajos de Distritación.** El 12 de julio de 2017, se presentó ante el Comité Técnico para el Seguimiento y Evaluación de los Trabajos de Distritación el escenario final de la demarcación de las cinco circunscripciones plurinominales electorales federales en que se divide el país y la capital de la entidad federativa que será cabecera de cada una de ellas.
22. **Aprobación de la Junta General Ejecutiva.** El 18 de julio de 2017, en sesión extraordinaria de la Junta General Ejecutiva, se aprobó someter a la consideración de este Consejo General el proyecto del ámbito territorial de las cinco circunscripciones plurinominales electorales federales en que se

divide el país y la capital de la entidad federativa que será cabecera de cada una de ellas.

C O N S I D E R A N D O S

PRIMERO. Competencia.

Este Consejo General del Instituto Nacional Electoral (INE) es competente para aprobar el ámbito territorial de las cinco circunscripciones plurinominales electorales federales en que se divide el país y la capital de la entidad federativa que será cabecera de cada una de ellas, a propuesta de la Junta General Ejecutiva, conforme a lo dispuesto por los artículos 41, párrafo segundo, Base V, apartado A, párrafo segundo de la Constitución Política de los Estados Unidos Mexicanos (CPEUM); 29, 30, párrafo 1, incisos a) y f), 32, párrafo 1, inciso a), fracción II, 34, párrafo 1, inciso a); 35 párrafo 1; 44, párrafo 1, incisos l), gg), hh) y jj); 214, párrafo 4 de la Ley General de Instituciones y Procedimientos Electorales (LGIPE); 4, párrafo 1, fracción I, apartado A, inciso a); 5, párrafo 1, inciso w) del Reglamento Interior del Instituto Nacional Electoral (Reglamento Interior); 58 de los Lineamientos para la actualización del Marco Geográfico Electoral (Lineamientos AMGE), así como el Punto Tercero del Acuerdo INE/CG59/2017.

SEGUNDO. Disposiciones normativas que sustentan la determinación.

El artículo 1, párrafo primero de la CPEUM señala que en los Estados Unidos Mexicanos todas las personas gozarán de los derechos humanos reconocidos en ella y en los tratados internacionales de los que el estado mexicano sea parte, así como de las garantías para su protección, cuyo ejercicio no podrá restringirse ni suspenderse, salvo en los casos y bajo las condiciones que ese ordenamiento establece.

En ese sentido, el párrafo tercero del artículo referido mandata que todas las autoridades, en el ámbito de sus competencias, tienen la obligación de promover, respetar, proteger y garantizar los derechos humanos de conformidad con los principios de universalidad, interdependencia, indivisibilidad y progresividad. En consecuencia, el estado deberá prevenir, investigar, sancionar y reparar las violaciones a los derechos humanos, en los términos que establezca la ley de la materia.

El artículo 41, párrafo segundo, Base V, apartado A, párrafo primero de la CPEUM, en relación con los artículos 29, párrafo 1; 30, párrafo 2 y 31, párrafo 1 de la LGIPE, prevén que el INE es un organismo público autónomo dotado de personalidad jurídica y patrimonio propios, en cuya integración participan el Poder Legislativo de la Unión, los Partidos Políticos Nacionales y la ciudadanía. En el ejercicio de esta función estatal, la certeza, legalidad, independencia, imparcialidad, máxima publicidad y objetividad serán principios rectores.

Asimismo, el artículo 41, párrafo segundo, Base V, apartado B, inciso a), numeral 2 de la CPEUM, en relación con el diverso artículo 32, numeral 1, inciso a), fracción II de la LGIPE, indican que para los Procesos Electorales Federales y locales, corresponde al INE definir la geografía electoral, que incluirá el diseño y determinación de los Distritos electorales y su división en secciones electorales, así como la delimitación de las circunscripciones plurinominales y el establecimiento de cabeceras.

De acuerdo a lo previsto en el artículo 53, párrafo primero de la CPEUM, la demarcación territorial de los 300 Distritos electorales uninominales será la que resulte de dividir la población total del país entre los Distritos señalados. La distribución de los Distritos electorales uninominales entre las entidades federativas se hará teniendo en cuenta el último censo general de población, sin que en ningún caso la representación de un estado pueda ser menor de dos diputados de mayoría.

En esa misma arista, el segundo párrafo del artículo previamente citado, determina que para la elección de los 200 diputados según el principio de representación proporcional y el sistema de listas regionales, se constituirán cinco circunscripciones electorales plurinominales en el país. La LGIPE determinará la forma de establecer la demarcación territorial de estas circunscripciones.

En esta dirección, el artículo 1, párrafo 2 de la LGIPE menciona que las disposiciones de dicha ley son aplicables a las elecciones en el ámbito federal y en el ámbito local respecto de las materias que establece la CPEUM.

Por su parte, el artículo 5, párrafo 1 de la LGIPE refiere que la aplicación de dicha ley corresponde, en sus respectivos ámbitos de competencia, al INE, al Tribunal Electoral del Poder Judicial de la Federación (TEPJF), a los Organismos Públicos Locales (OPL) y a las autoridades jurisdiccionales locales en la materia, a la Cámara de Diputados y a la Cámara de Senadores del Congreso de la Unión.

En términos de lo dispuesto en el artículo 14, párrafo 1 de la LGIPE, la Cámara de Diputados se integra por 300 diputados electos según el principio de votación de mayoría relativa, mediante el sistema de Distritos electorales uninominales, y 200 diputados que serán electos según el principio de representación proporcional, mediante el sistema de listas regionales votadas en circunscripciones plurinominales. La Cámara de Diputados se renovará en su totalidad cada tres años.

El artículo 29, párrafo 1 de la LGIPE prescribe que el INE es un organismo público autónomo dotado de personalidad jurídica y patrimonio propio, en cuya integración participan el Poder Legislativo de la Unión, los Partidos Políticos Nacionales y la ciudadanía, en los términos que ordene dicha ley. El INE contará con los recursos presupuestarios, técnicos, humanos y materiales que requiera para el ejercicio directo de sus facultades y atribuciones.

En este tenor, el artículo 30, párrafo 2 de la LGIPE establece que todas las actividades del INE se regirán por los principios de certeza, legalidad, independencia, imparcialidad, máxima publicidad y objetividad.

Así, en términos de lo dispuesto en el artículo 31, párrafo 1, de la LGIPE, el INE es autoridad en la materia electoral, independiente en sus decisiones y funcionamiento y profesional en su desempeño.

En términos del artículo 32, párrafo 1, inciso a), fracción II de la LGIPE, el Instituto tendrá como atribución, entre otras, la geografía electoral, que incluirá la determinación de los Distritos electorales y su división en secciones electorales, así como la delimitación de las circunscripciones plurinominales y el establecimiento de cabeceras.

De igual modo, el artículo 44, párrafo 1, inciso I) de la LGIPE, advierte que este Consejo General tiene, entre otras atribuciones, la de dictar los

Lineamientos relativos al Registro Federal de Electores y ordenar a la Junta General Ejecutiva hacer los estudios y formular los proyectos para la división del territorio de la República en trescientos Distritos electorales uninominales y sus respectivas cabeceras, su división en secciones electorales, la determinación del ámbito territorial de las cinco circunscripciones plurinominales electorales federales y la capital de la entidad federativa que será cabecera de cada una de ellas, así como la división territorial de los Distritos en el ámbito local.

Por su parte, el artículo 54, párrafo 1, inciso g) de la LGIPE dispone que es atribución de la Dirección Ejecutiva del Registro Federal de Electores (DERFE) formular, con base en los estudios que realice, el proyecto de división del territorio nacional en 300 Distritos electorales uninominales, así como la relativa a las 5 circunscripciones plurinominales.

El artículo 158, párrafo 2 de la LGIPE, refiere que la Comisión Nacional de Vigilancia (CNV) conocerá y podrá emitir opiniones respecto de los trabajos que la DERFE realice en materia de demarcación territorial.

El párrafo 4 del artículo 214 de la LGIPE, indica que para la elección de los 200 diputados elegidos por el principio de representación proporcional, este Consejo General aprobará, en su caso, previo al inicio del Proceso Electoral, la conformación de las 5 circunscripciones plurinominales electorales federales en que se divide el país.

De igual manera, el párrafo 3 del artículo 224 de la LGIPE señala que previo a que se inicie el Proceso Electoral, este Consejo General determinará el ámbito territorial de cada una de las 5 circunscripciones plurinominales y, en su caso, la demarcación territorial a que se refiere el artículo 53 de la CPEUM.

Por su parte, el artículo 99 del Reglamento de Elecciones del Instituto Nacional Electoral prevé que antes del inicio del Proceso Electoral que corresponda, la DERFE pondrá a consideración de este Consejo General, a través de la Comisión del Registro Federal de Electores y previo conocimiento de la CNV, el proyecto de marco geográfico electoral a utilizarse en cada uno de los procesos electorales que se lleven a cabo, de conformidad con los procedimientos establecidos en los Lineamientos AMGE.

En este sentido, el numeral 56 de los Lineamientos AMGE determina que este Consejo General emitirá los criterios, determinará las reglas operativas, reglas procedimentales y cualquier otro ordenamiento para que la DERFE realice el proyecto de demarcación distrital federal y local, así como de las circunscripciones plurinominales.

A su vez, de conformidad con el numeral 58 de los Lineamientos AMGE, este Consejo General, a propuesta de la Junta General Ejecutiva, aprobará el escenario definitivo de distritación federal y local, así como la demarcación de las circunscripciones plurinominales.

Por último, es importante precisar que en la aprobación de la demarcación territorial de los trescientos Distritos electorales federales uninominales en que se divide el país y sus respectivas cabeceras distritales, a propuesta de esta Junta General Ejecutiva, efectuada por este Consejo General a través del Acuerdo INE/CG59/2017, también se estableció, como se advierte de lo precisado en el Punto de Acuerdo Tercero, la instrucción a la Junta General Ejecutiva para que por conducto de la DERFE y previo conocimiento de la CNV, presente a este órgano superior de dirección antes del inicio del Proceso Electoral Federal 2017-2018 los proyectos del ámbito territorial de las cinco circunscripciones plurinominales electorales federales en que se divide el país y la capital de la entidad federativa que será cabecera de cada una de ellas.

En razón de los preceptos normativos y las consideraciones expuestas, se considera que válidamente este Consejo General se encuentra facultado para aprobar el ámbito territorial de las cinco circunscripciones plurinominales electorales federales en que se divide el país y la capital de la entidad federativa que será cabecera de cada una de ellas, a propuesta de la Junta General Ejecutiva.

TERCERO. Motivos para aprobar el ámbito territorial de las cinco circunscripciones plurinominales electorales federales en que se divide el país y la capital de la entidad federativa que será cabecera de cada una de ellas.

La CPEUM dispone que el INE tendrá a su cargo en forma integral y directa, además de las que determina la ley, las actividades relativas a la geografía

electoral. En ese sentido, como parte de las determinaciones que debe adoptar este Consejo General respecto de la delimitación del ámbito territorial para el registro y distribución de las ciudadanas y los ciudadanos que habrán de participar en las elecciones federales, entre los diversos niveles de agregación territorial que sirven de base para la planeación, ejecución, evaluación y análisis de los trabajos en materia electoral, se encuentra la división de las cinco circunscripciones plurinominales electorales federales y el establecimiento de sus cabeceras.

Las circunscripciones plurinominales electorales federales son el marco geográfico de referencia para la elección de los doscientos diputados por el principio de representación proporcional, que establece nuestra CPEUM; por tanto, en la construcción del proyecto materia del presente Acuerdo, se consideró como elemento primordial la distribución equitativa de los trescientos Distritos electorales uninominales federales en que se divide el país, logrando con ello el equilibrio demográfico en cada una de las circunscripciones plurinominales electorales federales.

Lo anterior, toda vez que la distribución geográfica de las circunscripciones plurinominales electorales federales debe ser acorde con la distribución poblacional de las entidades federativas que las conforman y los Distritos electorales federales que se distribuyen en cada una de ellas, buscando una continuidad territorial entre sí y, con ello, lograr la finalidad de que cada voto tenga el mismo valor.

Ahora bien, este Consejo General aprobó, mediante Acuerdo INE/CG59/2017, la demarcación territorial de los trescientos Distritos electorales federales uninominales en que se divide el país, insumo que sirvió como base para la conformación del proyecto de las circunscripciones plurinominales electorales federales, dando como resultado el equilibrio de esos 300 Distritos en las cinco circunscripciones.

De esta forma, con la finalidad de dar cumplimiento al Punto Tercero del Acuerdo citado en el párrafo que antecede, este Consejo General instruyó a la Junta General Ejecutiva a presentar los proyectos para determinar el ámbito territorial de las cinco circunscripciones plurinominales electorales federales en que se divide el país y la capital de la entidad federativa que será cabecera de cada una de ellas, y que por medio de la DERFE se

realizaron los estudios y actividades correspondientes con el objeto de obtener el mejor escenario para la integración de dichas demarcaciones.

Para la construcción del proyecto relativo a la definición del ámbito territorial de las cinco circunscripciones plurinominales electorales federales en que se divide el país, la DERFE valoró los aspectos técnicos que deberán utilizarse para la delimitación de dichas circunscripciones en el territorio nacional, con base en los criterios aprobados por este Consejo General en el Acuerdo INE/CG165/2016, mismos que se utilizaron para la delimitación de la demarcación territorial de los trescientos Distritos electorales uninominales federales, considerando que la naturaleza operativa de ambas demarcaciones es distinta.

En consecuencia, en la revisión, análisis y evaluación del proyecto del ámbito territorial de las cinco circunscripciones plurinominales electorales federales en que se divide el país, que entregó la DERFE a la Junta General Ejecutiva, previa presentación en las instancias del Comité Técnico para el Seguimiento y Evaluación de los Trabajos de Distritación, la Comisión del Registro Federal de Electores y la CNV, se tomaron en consideración los siguientes aspectos:

- a) **Equilibrio poblacional.** Se buscó garantizar una distribución de la población dentro de cada circunscripción de forma equilibrada, de tal manera que cada voto emitido tenga el mismo valor. En la delimitación de las circunscripciones plurinominales electorales federales en que se divide el país, la DERFE cuidó que la distribución de la población en cada circunscripción se realizara tomando como base la media poblacional calculada a partir del total de habitantes en el país según los resultados del Censo General de Población 2010 (112'336,538) entre el número de circunscripciones (5), dando como resultado una media poblacional de 22'467,308;
- b) **Equilibrio en el número de Distritos electorales federales uninominales en cada circunscripción.** En la delimitación de las cinco circunscripciones plurinominales electorales federales en que se divide el país, la DERFE verificó que la diferencia de Distritos electorales federales uninominales que integran cada una de las circunscripciones fuera la menor posible. En este sentido, el número ideal de Distritos por circunscripción resultó de dividir los 300 Distritos electorales federales uninominales entre las 5 circunscripciones

plurinominales electorales federales, resultando una media de 60 Distritos por circunscripción;

- c) **Integración por entidades federativas completas.** Para el proceso de delimitación de las circunscripciones plurinominales electorales federales en que se divide el país, la unidad geográfica mínima e indivisible es la entidad federativa. En este sentido, las circunscripciones se conformaron a su interior por entidades federativas completas, de manera que se facilite la realización de los cómputos distritales y de entidad federativa, así como la realización de las campañas electorales;
- d) **Continuidad geográfica.** En la delimitación de cada una de las cinco circunscripciones plurinominales electorales federales en que se divide el país se cuidó la continuidad geográfica, tomando en consideración los límites geoelectorales aprobados por este Consejo General;
- e) **Compacidad.** En la delimitación de las cinco circunscripciones plurinominales electorales federales, se procuró que el perímetro o límite de cada una de ellas tuviera una forma geométrica lo más cercana posible a un polígono regular, e
- f) **Impacto en las cabeceras de circunscripción.** Finalmente, la DERFE procuró que en la delimitación de las cinco circunscripciones plurinominales electorales federales en que se divide el país se generaran los menores cambios posibles en la ubicación de las sedes de las cabeceras de circunscripción. Con ello, se facilita la operación de las Salas Regionales del TEPJF, las cuales se ubican en las cabeceras de circunscripción, de conformidad con lo previsto en el artículo 192 de la Ley Orgánica del Poder Judicial de la Federación.

Con base en los aspectos anteriormente referidos para determinar el ámbito territorial de las cinco circunscripciones plurinominales electorales federales en que se divide el país y la capital de la entidad federativa que será cabecera de cada una de ellas, y en atención a las observaciones y opiniones formuladas por la CNV y la Comisión del Registro Federal de Electores a la propuesta de escenarios que les fue consultada, la DERFE presentó a la Junta General Ejecutiva el escenario que atiende adecuadamente la distribución poblacional de las entidades federativas que

conforman cada una de las circunscripciones, procurando el mejor equilibrio en el número de Distritos que las integran, la conformación por entidades federativas completas, la continuidad territorial a su interior, así como la compacidad en cada una.

Como resultado de lo anterior y atendiendo el aspecto relativo al impacto en las cabeceras de circunscripción, referente a la mínima afectación, la CNV estimó conveniente que para el Proceso Electoral Federal 2017-2018 se mantenga el ámbito territorial de las cinco circunscripciones plurinominales electorales federales así como la capital de la entidad federativa que será cabecera de cada una de ellas que fue aprobado por el Consejo General del otrora Instituto Federal Electoral en el Acuerdo CG192/2005, mismo que se mantiene vigente.

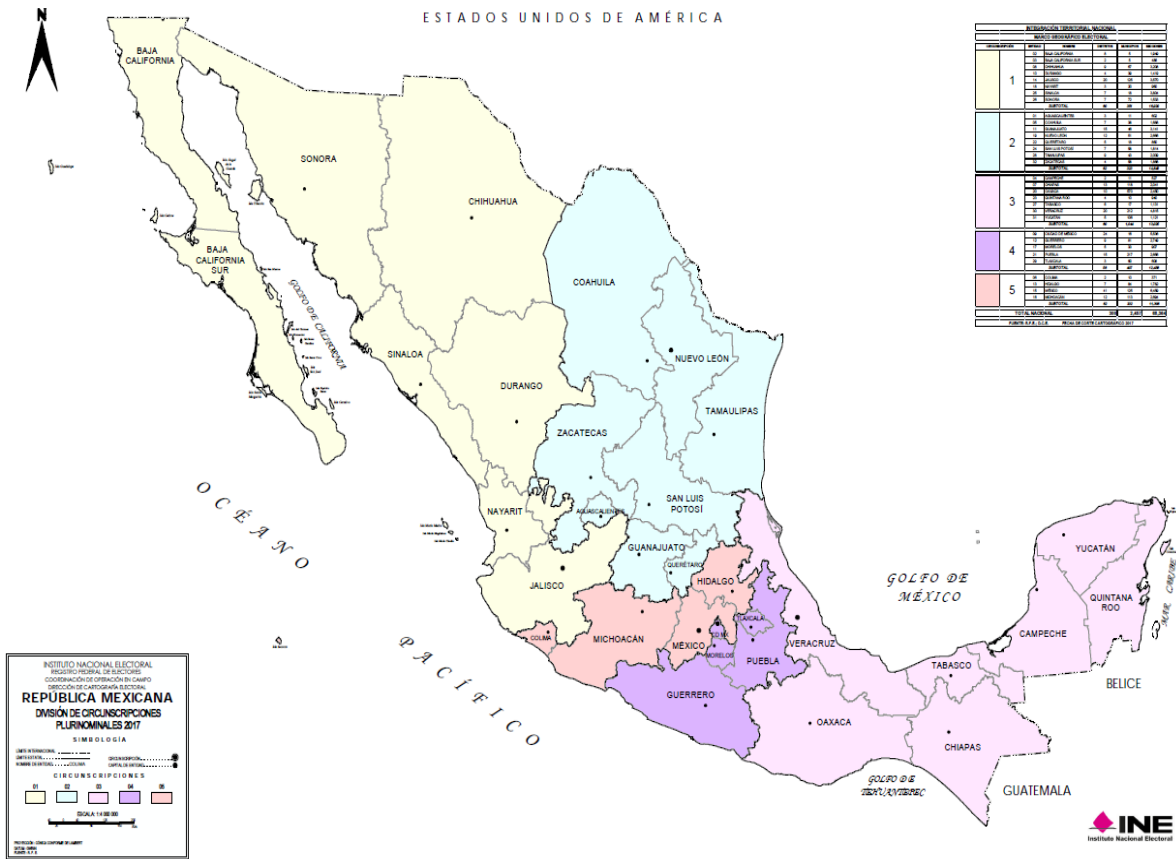
En la recomendación formulada por la CNV, se indicó que se atienden los aspectos anteriormente señalados y que, al mantener el ámbito territorial de las cinco circunscripciones plurinominales electorales federales en que se divide el país, se obtiene una distribución equilibrada de la población dentro de cada circunscripción; además, de un número proporcional de Distritos en cada una de ellas, tomando como base la nueva demarcación territorial de los trescientos Distritos electorales uninominales en que se divide el país, garantizando con ello la equidad del voto de la ciudadanía.

De igual modo, la CNV reconoció la función que desempeña el aspecto de equilibrio demográfico, debido a que con éste se determinará el balance entre el número de habitantes del país y el de las y los representantes de la Cámara de Diputados del Congreso de la Unión, con el objeto de preservar el principio de representación proporcional, el cual se cumple a cabalidad con dicho escenario.

Por otra parte, es de resaltar que en los trabajos para la definición de las cinco circunscripciones plurinominales electorales federales en que se divide el país, se buscó preservar la ubicación de las cabeceras correspondientes en las capitales de las entidades federativas respectivas.

Fue así que, atendiendo a las razones esgrimidas anteriormente, y a propuesta de la Junta General Ejecutiva, se definió el proyecto de delimitación de las cinco circunscripciones plurinominales electorales

federales en que se divide el país, como se detalla en el siguiente mapa temático y tabla de datos:



NO.	ENTIDAD FEDERATIVA	DISTRITOS	DISTRITOS POR CIRCUNSCRIPCIÓN	POBLACIÓN ENTIDAD	POBLACIÓN POR CIRCUNSCRIPCIÓN
1	02 Baja California	8	60	3'155,070	22'697,397
	03 Baja California Sur	2		637,026	
	08 Chihuahua	9		3'406,465	
	10 Durango	4		1'632,934	
	14 Jalisco	20		7'350,682	
	18 Nayarit	3		1'084,979	
	25 Sinaloa	7		2'767,761	
	26 Sonora	7		2'662,480	
2	01 Aguascalientes	3	62	1'184,996	23'245,894
	05 Coahuila	7		2'748,391	

NO.	ENTIDAD FEDERATIVA	DISTRITOS	DISTRITOS POR CIRCUNSCRIPCIÓN	POBLACIÓN ENTIDAD	POBLACIÓN POR CIRCUNSCRIPCIÓN
	11 Guanajuato	15		5'486,372	
	19 Nuevo León	12		4'653,458	
	22 Querétaro	5		1'827,937	
	24 San Luis Potosí	7		2'585,518	
	28 Tamaulipas	9		3'268,554	
	32 Zacatecas	4		1'490,668	
3	04 Campeche	2	60	822,441	22'583,935
	07 Chiapas	13		4'796,580	
	20 Oaxaca	10		3'801,962	
	23 Quintana Roo	4		1'325,578	
	27 Tabasco	6		2'238,603	
	30 Veracruz	20		7'643,194	
	31 Yucatán	5		1'955,577	
4	09 Ciudad de México	24	56	8'851,080	20'966,840
	12 Guerrero	9		3'388,768	
	17 Morelos	5		1'777,227	
	21 Puebla	15		5'779,829	
	28 Tlaxcala	3		1'169,936	
5	06 Colima	2	62	650,555	22'842,472
	13 Hidalgo	7		2'655,018	
	15 México	41		15'175,862	
	16 Michoacán	12		4'351,037	
TOTAL		300	300	112'336,538	112'336,538

La media poblacional para cada circunscripción plurinominal electoral federal, es de 22'467,308 habitantes. En este sentido, el rango de desviación poblacional correspondiente a cada demarcación territorial es, para la Primera Circunscripción, de +0.01 por ciento; para la Segunda Circunscripción, de +0.03 por ciento; para la Tercera Circunscripción, de +0.01 por ciento; para la Cuarta Circunscripción, de -0.07 por ciento, y para la Quinta Circunscripción, de +0.02 por ciento.

Por último y no por ello menos importante, también se ratifican las capitales de las entidades federativas que fungirán como cabeceras de las cinco circunscripciones plurinominales electorales federales en que se divide el país, como se indica a continuación:

1. Primera Circunscripción, en Guadalajara, Jalisco;

2. Segunda Circunscripción, en Monterrey, Nuevo León;
3. Tercera Circunscripción, en Xalapa, Veracruz de Ignacio de la Llave;
4. Cuarta Circunscripción, en Ciudad de México, y
5. Quinta Circunscripción, en Toluca de Lerdo, Estado de México.

El mapa temático que muestra el ámbito territorial de las cinco circunscripciones plurinominales electorales federales en que se divide el país y el descriptivo de cabeceras de cada circunscripción, se encuentran contenidos en el **Anexo** que acompaña al presente Acuerdo y forma parte integral del mismo.

Por lo expuesto, con la aprobación del ámbito territorial de las cinco circunscripciones plurinominales electorales federales en que se divide el país y la capital de la entidad federativa que será cabecera de cada una de ellas, se asegura una distribución equilibrada de los Distritos electorales federales uninominales y, con ello, se garantiza la equidad del voto en la población del país, para la elección de los doscientos diputados federales según el principio de representación proporcional; lo anterior, en cumplimiento de las disposiciones constitucionales y legales de la materia.

A su vez, con la aprobación del ámbito territorial de las cinco circunscripciones plurinominales electorales federales en que se divide el país y la capital de la entidad federativa que será cabecera de cada una de ellas, a propuesta de la Junta General Ejecutiva y en atención a la recomendación formulada por la CNV, se mantiene la distribución y conformación de dichas demarcaciones para el Proceso Electoral Federal 2017-2018 que fue aprobada por el órgano superior de dirección del otrora Instituto Federal Electoral mediante el Acuerdo CG192/2005.

De lo antes mencionado, válidamente este Consejo General se encuentra facultado para aprobar el ámbito territorial de las cinco circunscripciones plurinominales electorales federales en que se divide el país y la capital de la entidad federativa que será cabecera de cada una de ellas, a propuesta de la Junta General Ejecutiva.

De ser el caso, si este Consejo General aprueba el presente Acuerdo y fin de dar cumplimiento a lo dispuesto por los artículos 43; 45, párrafo 1, inciso o) y 46, párrafo 1, inciso k) de la Ley General de Instituciones y Procedimientos Electorales, este órgano superior de dirección considera conveniente que el Consejero Presidente instruya al Secretario Ejecutivo de este Consejo General, a efecto de que provea lo necesario para que el presente Acuerdo sea publicado en el Diario Oficial de la Federación.

En razón de lo anteriormente expuesto y con fundamento en los artículos 1, 41, párrafo segundo, Base V, Apartado A, párrafos primero y segundo y Apartado B, inciso a), numeral 2 y 53 de la Constitución Política de los Estados Unidos Mexicanos; 1, párrafo 2, 5, párrafo 1, 14, párrafo 1, 29, 30, párrafos 1, incisos a) y f) y 2; 31, párrafo 1; 32, párrafo 1, inciso a), fracción II; 34, párrafo 1, inciso a); 35; 44, párrafo 1, incisos l), gg), hh) y jj); 14, 29, párrafo 1, 30, párrafo 2, 31, párrafo 1, inciso a), 44, párrafo 1, inciso l), 54, párrafo 1, inciso g); 158, párrafo 2, 214, párrafo 4 y 224, párrafo 3 de la Ley General de Instituciones y Procedimientos Electorales; 192 de la Ley Orgánica del Poder Judicial de la Federación; 99 del Reglamento de Elecciones del Instituto Nacional Electoral; 56 y 58 de los Lineamientos para la Actualización del Marco Geográfico Electoral; 4, párrafos 1 y 2, Apartado A), inciso a); 5, párrafo 1, inciso n) y 43, párrafo 1, inciso o) del Reglamento Interior del Instituto Nacional Electoral, este Consejo General en ejercicio de sus facultades, emite los siguientes:

ACUERDOS

PRIMERO. Se aprueba el ámbito territorial de las cinco circunscripciones plurinominales electorales federales en que se divide el país y la capital de la entidad federativa que será cabecera de cada una de ellas, a propuesta de la Junta General Ejecutiva, de conformidad con el **Anexo** que se acompaña al presente Acuerdo y forma parte integral del mismo, en los siguientes términos:

Primera Circunscripción Plurinominal Electoral Federal.- Integrada por las entidades federativas de Baja California, Baja California Sur, Chihuahua, Durango, Jalisco, Nayarit, Sinaloa y Sonora; con cabecera en la ciudad de Guadalajara, Jalisco.

Segunda Circunscripción Plurinominal Electoral Federal.- Integrada por las entidades federativas de Aguascalientes, Coahuila, Guanajuato, Nuevo León, Querétaro, San Luis Potosí, Tamaulipas y Zacatecas; con cabecera en la ciudad de Monterrey, Nuevo León.

Tercera Circunscripción Plurinominal Electoral Federal.- Integrada por las entidades federativas de Campeche, Chiapas, Oaxaca, Quintana Roo, Tabasco, Veracruz y Yucatán, con cabecera en la ciudad de Xalapa, Veracruz de Ignacio de la Llave.

Cuarta Circunscripción Plurinominal Electoral Federal.- Integrada por las entidades federativas de Ciudad de México, Guerrero, Morelos, Puebla y Tlaxcala; con cabecera en la Ciudad de México.

Quinta Circunscripción Plurinominal Electoral Federal.- Integrada por las entidades federativas de Colima, Hidalgo, México y Michoacán; con cabecera en la ciudad de Toluca de Lerdo, Estado de México.

SEGUNDO. El ámbito territorial de las cinco circunscripciones plurinominales electorales federales en que se divide el país y la capital de la entidad federativa que será cabecera de cada una de ellas, a propuesta de la Junta General Ejecutiva de este Instituto, aprobada en el Punto Primero del presente Acuerdo, será utilizado a partir del Proceso Electoral Federal 2017-2018.

TERCERO. Se instruye a la Dirección Ejecutiva del Registro Federal de Electores, realice las adecuaciones en la cartografía electoral conforme al ámbito territorial de las cinco circunscripciones plurinominales electorales federales en que se divide el país y la capital de la entidad federativa que será cabecera de cada una de ellas, aprobado por este Consejo General en el Punto Primero del presente Acuerdo.

CUARTO. Hágase del conocimiento de la Sala Superior del Tribunal Electoral del Poder Judicial de la Federación, lo aprobado por este órgano superior de dirección.

QUINTO. Se instruye a la Dirección Ejecutiva del Registro Federal de Electores, informe a los integrantes de la Comisión Nacional de Vigilancia lo aprobado por este órgano superior de dirección.

SEXTO. El presente Acuerdo entrará en vigor a partir de su aprobación.

SÉPTIMO. Publíquese el presente Acuerdo en el Diario Oficial de la Federación.


El presente Acuerdo fue aprobado en sesión extraordinaria del Consejo General celebrada el 20 de julio de 2017, por votación unánime de los Consejeros Electorales, Licenciado Enrique Andrade González, Maestro Marco Antonio Baños Martínez, Maestra Adriana Margarita Favela Herrera, Doctor Ciro Murayama Rendón, Doctor Benito Nacif Hernández, Maestra Dania Paola Ravel Cuevas, Maestro Jaime Rivera Velázquez, Doctor José Roberto Ruiz Saldaña, Licenciada Alejandra Pamela San Martín Ríos y Valles, Maestra Beatriz Claudia Zavala Pérez y del Consejero Presidente, Doctor Lorenzo Córdova Vianello.

**EL CONSEJERO PRESIDENTE DEL
CONSEJO GENERAL**

**EL SECRETARIO DEL
CONSEJO GENERAL**

**DR. LORENZO CÓRDOVA
VIANELLO**

**LIC. EDMUNDO JACOBO
MOLINA**



Circunscripciones Plurinominales Electorales Federales 2017

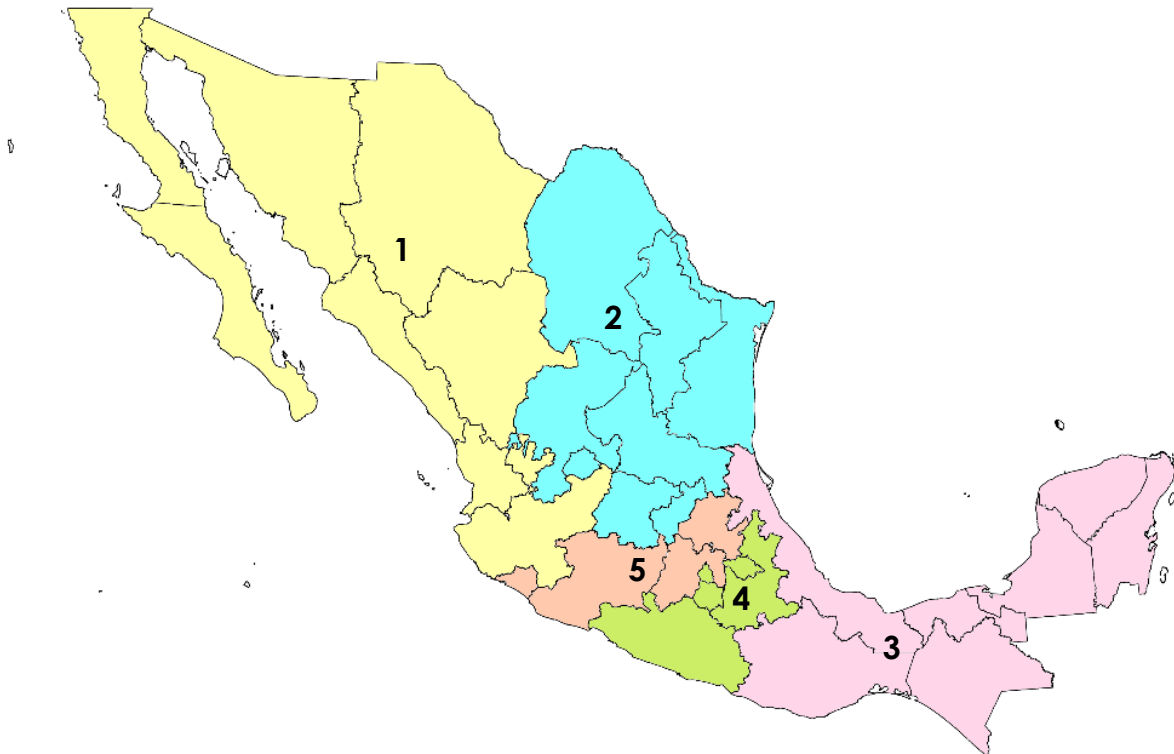
ESTADOS UNIDOS MEXICANOS

DESCRIPTIVO DE LAS CINCO CIRCUNSCRIPCIONES PLURINOMINALES ELECTORALES FEDERALES EN QUE SE DIVIDE EL PAÍS

JULIO DE 2017

DISTRIBUCIÓN DE CIRCUNSCRIPCIONES

Los Estados Unidos Mexicanos se integran por CINCO CIRCUNSCRIPCIONES PLURINOMINALES ELECTORALES FEDERALES, conforme a la siguiente descripción gráfica:



PRIMERA CIRCUNSCRIPCIÓN

La Primera Circunscripción Plurinominal Electoral Federal se integra con 8 entidades federativas, conforme a la siguiente descripción:

1. (02) BAJA CALIFORNIA, con 8 distritos electorales federales uninominales, 5 municipios y 1,949 secciones electorales.
2. (03) BAJA CALIFORNIA SUR, con 2 distritos electorales federales uninominales, 5 municipios y 486 secciones electorales.
3. (08) CHIHUAHUA, con 9 distritos electorales federales uninominales, 67 municipios y 3,208 secciones electorales.
4. (10) DURANGO, con 4 distritos electorales federales uninominales, 39 municipios y 1,419 secciones electorales.
5. (14) JALISCO, con 20 distritos electorales federales uninominales, 125 municipios y 3,570 secciones electorales.
6. (18) NAYARIT, con 3 distritos electorales federales uninominales, 20 municipios y 960 secciones electorales.
7. (25) SINALOA, con 7 distritos electorales federales uninominales, 18 municipios y 3,804 secciones electorales.
8. (26) SONORA, con 7 distritos electorales federales uninominales, 72 municipios y 1,533 secciones electorales.



La PRIMERA CIRCUNSCRIPCIÓN PLURINOMINAL ELECTORAL FEDERAL se integra en su totalidad con 60 distritos electorales federales uninominales, 351 municipios y 16,929 secciones electorales.

La cabecera de esta circunscripción se localiza en la ciudad de GUADALAJARA, JALISCO.

SEGUNDA CIRCUNSCRIPCIÓN

La Segunda Circunscripción Plurinominal Electoral Federal se integra con 8 entidades federativas, conforme a la siguiente descripción:

1. (01) AGUASCALIENTES, con 3 distritos electorales federales uninominales, 11 municipios y 602 secciones electorales.
2. (05) COAHUILA, con 7 distritos electorales federales uninominales, 38 municipios y 1,688 secciones electorales.
3. (11) GUANAJUATO, con 15 distritos electorales federales uninominales, 46 municipios y 3,141 secciones electorales.
4. (19) NUEVO LEÓN, con 12 distritos electorales federales uninominales, 51 municipios y 2,666 secciones electorales.
5. (22) QUERÉTARO, con 5 distritos electorales federales uninominales, 18 municipios y 860 secciones electorales.
6. (24) SAN LUIS POTOSÍ, con 7 distritos electorales federales uninominales, 58 municipios y 1,814 secciones electorales.
7. (28) TAMAULIPAS, con 9 distritos electorales federales uninominales, 43 municipios y 2,009 secciones electorales.

8. (32) ZACATECAS, con 4 distritos electorales federales uninominales, 58 municipios y 1,868 secciones electorales.

La SEGUNDA CIRCUNSCRIPCIÓN PLURINOMINAL ELECTORAL FEDERAL se integra en su totalidad con 62 distritos electorales federales uninominales, 323 municipios y 14,648 secciones electorales.

La cabecera de esta circunscripción se localiza en la ciudad de MONTERREY, NUEVO LEÓN.

TERCERA CIRCUNSCRIPCIÓN

La Tercera Circunscripción Plurinominal Electoral Federal se integra con 7 entidades federativas, conforme a la siguiente descripción:

1. (04) CAMPECHE, con 2 distritos electorales federales uninominales, 11 municipios y 527 secciones electorales.
2. (07) CHIAPAS, con 13 distritos electorales federales uninominales, 118 municipios y 2,041 secciones electorales.
3. (20) OAXACA, con 10 distritos electorales federales uninominales, 570 municipios y 2,450 secciones electorales.
4. (23) QUINTANA ROO, con 4 distritos electorales federales uninominales, 10 municipios y 940 secciones electorales.
5. (27) TABASCO, con 6 distritos electorales federales uninominales, 17 municipios y 1,131 secciones electorales.
6. (30) VERACRUZ, con 20 distritos electorales federales uninominales, 212 municipios y 4,815 secciones electorales.
7. (31) YUCATÁN, con 5 distritos electorales federales uninominales, 106 municipios y 1,121 secciones electorales.

La TERCERA CIRCUNSCRIPCIÓN PLURINOMINAL ELECTORAL FEDERAL se integra en su totalidad con 60 distritos electorales federales uninominales, 1,044 municipios y 13,025 secciones electorales.

La cabecera de esta circunscripción se localiza en la ciudad de XALAPA, VERACRUZ.

CUARTA CIRCUNSCRIPCIÓN

La Cuarta Circunscripción Plurinominal Electoral Federal se integra con 5 entidades federativas, conforme a la siguiente descripción:

1. (09) CIUDAD DE MÉXICO, con 24 distritos electorales federales uninominales, 16 demarcaciones territoriales y 5,536 secciones electorales.
2. (12) GUERRERO, con 9 distritos electorales federales uninominales, 81 municipios y 2,749 secciones electorales.
3. (17) MORELOS, con 5 distritos electorales federales uninominales, 33 municipios y 907 secciones electorales.
4. (21) PUEBLA, con 15 distritos electorales federales uninominales, 217 municipios y 2,656 secciones electorales.
5. (29) TLAXCALA, con 3 distritos electorales federales uninominales, 60 municipios y 608 secciones electorales.

La CUARTA CIRCUNSCRIPCIÓN PLURINOMINAL ELECTORAL FEDERAL se integra en su totalidad con 56 distritos electorales federales uninominales, 407 municipios y demarcaciones territoriales y 12,456 secciones electorales.

La cabecera de esta circunscripción se localiza en la CIUDAD DE MÉXICO.

QUINTA CIRCUNSCRIPCIÓN

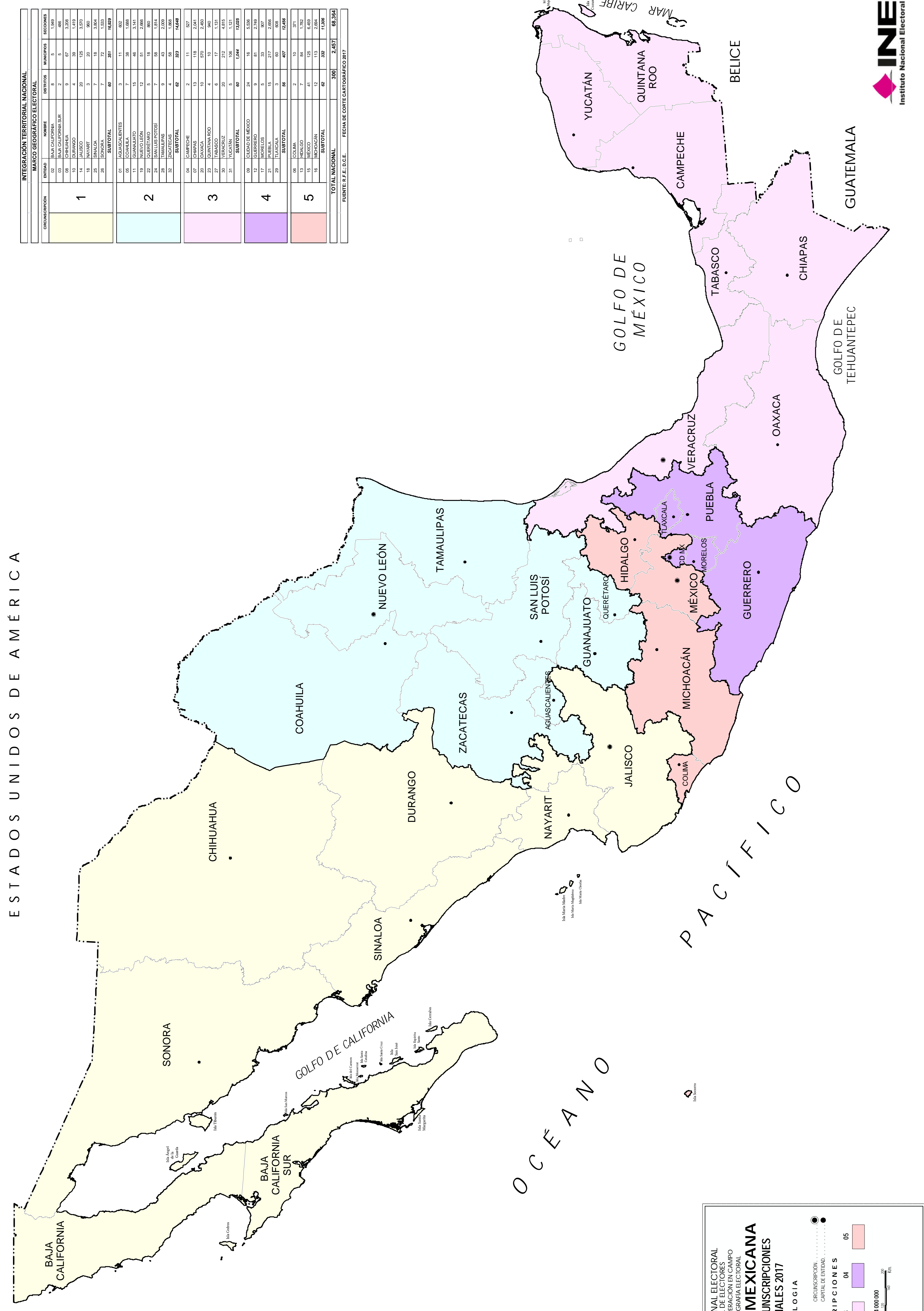
La Quinta Circunscripción Plurinominal Electoral Federal se integra con 4 entidades federativas, conforme a la siguiente descripción:

1. (06) COLIMA, con 2 distritos electorales federales uninominales, 10 municipios y 371 secciones electorales.
2. (13) HIDALGO, con 7 distritos electorales federales uninominales, 84 municipios y 1,782 secciones electorales.
3. (15) MÉXICO, con 41 distritos electorales federales uninominales, 125 municipios y 6,459 secciones electorales.
4. (16) MICHOACÁN, con 12 distritos electorales federales uninominales, 113 municipios y 2,694 secciones electorales.

La QUINTA CIRCUNSCRIPCIÓN PLURINOMINAL ELECTORAL FEDERAL se integra en su totalidad con 62 distritos electorales federales uninominales, 332 municipios y 11,306 secciones electorales.

La cabecera de esta circunscripción se localiza en la ciudad de TOLUCA DE LERDO, ESTADO DE MÉXICO.

ESTADOS UNIDOS DE AMÉRICA



MARCO GEOGRÁFICO ELECTORAL			
CIRCUNSCRIPCIÓN	ESTADO	NOMBRE	MUNICIPIOS
1	02	BAJA CALIFORNIA	5
	03	Baja California Sur	15
	08	CHIHUAHUA	9
	10	DURANGO	4
	14	JALISCO	20
	18	MICHOACÁN	25
	22	NAYARIT	7
	26	SONORA	7
	28	SINALOA	18
	32	BAJA CALIFORNIA SUR	10
2	05	COAHUILA	2
	06	GUANAJUATO	11
	07	GUERRERO	15
	09	NUEVO LEÓN	11
	11	TAMAULIPAS	15
	12	ZACATECAS	12
	13	AGUASCALIENTES	10
	15	SAN LUIS POTOSÍ	14
	16	VERACRUZ	21
	17	QUERÉTARO	18
3	04	CAMPECHE	2
	09	YUCATÁN	11
	13	QUINTANA ROO	15
	15	TABASCO	6
	17	VERACRUZ	17
	18	MICHOACÁN	15
	20	GUERRERO	15
	21	QUERÉTARO	18
	23	VERACRUZ	20
	24	GUERRERO	15
4	01	BAJA CALIFORNIA	5
	03	CHIHUAHUA	9
	08	CHIHUAHUA	9
	10	DURANGO	4
	14	JALISCO	20
	18	MICHOACÁN	25
	22	NAYARIT	7
	26	SONORA	7
	28	SINALOA	18
	32	BAJA CALIFORNIA SUR	10
5	02	BAJA CALIFORNIA	5
	03	Baja California Sur	15
	08	CHIHUAHUA	9
	10	DURANGO	4
	14	JALISCO	20
	18	MICHOACÁN	25
	22	NAYARIT	7
	26	SONORA	7
	28	SINALOA	18
	32	BAJA CALIFORNIA SUR	10
TOTAL NACIONAL			300
FUENTE: I.F.E.D.C.E. FECHA DE CONTEO: CARTOGRAFADO 2017			2,457
			98,325

INSTITUTO NACIONAL ELECTORAL
 REGISTRO FEDERAL DE ELECTORES
 COMISIÓN FEDERAL DE ELABORACIÓN DE CUADROS ELECTORALES
 DIRECCIÓN DE CARTOGRAFÍA ELECTORAL

REPÚBLICA MEXICANA
 DIVISION DE CIRCUNSCRIPCIONES
 PLURINOMINALES 2017

SIMBOLOGÍA

- LIMITE INTERNACIONAL
- LIMITE ESTADAL
- CIUDAD
- CAPITAL DEL ESTADO
- CAPITAL DEL MUNICIPIO

CIRCUNSCRIPCIONES

- 01
- 02
- 03
- 04
- 05

ESCALA: 1:4 000 000

PROYECCIÓN: SISTEMA COORDENADO DE LONGITUD
 FUENTE: I.F.E.

