



Instituto Nacional Electoral
CONSEJO GENERAL

005952
ISRAEL
DIRECCION EJECUTIVA DEL
REGISTRO FEDERAL DE ELECTORES
RECIBIDO

2015 AGO 04 11:23

INE/CG506/2015

ACUERDO DEL CONSEJO GENERAL DEL INSTITUTO NACIONAL ELECTORAL, POR EL QUE SE APRUEBA EL CATÁLOGO DE MUNICIPIOS Y SECCIONES QUE CONFORMAN EL MARCO GEOGRÁFICO ELECTORAL DE LA ENTIDAD FEDERATIVA DE NAYARIT, COMO INSUMO PARA LA GENERACIÓN DE LOS ESCENARIOS DE DISTRITACIÓN

ANTECEDENTES

1. **Reforma Constitucional.** El 10 de febrero de 2014, se publicó en el Diario Oficial de la Federación, el Decreto por el que se reforman, adicionan y derogan diversas disposiciones de la Constitución Política de los Estados Unidos Mexicanos, en materia político-electoral.
2. **Creación del Instituto Nacional Electoral.** El 4 de abril de 2014, el Consejero Presidente, las y los Consejeros Electorales, rindieron protesta constitucional, con lo que se integró este Consejo General, dando formal inicio a los trabajos del Instituto Nacional Electoral.
3. **Publicación de la Ley General de Instituciones y Procedimientos Electorales.** El 23 de mayo de 2014, se publicó en el Diario Oficial de la Federación, el Decreto por el que se expidió la Ley General de Instituciones y Procedimientos Electorales; y se reformaron y adicionaron diversas disposiciones de la Ley General del Sistema de Medios de Impugnación en Materia Electoral, de la Ley Orgánica del Poder Judicial de la Federación y de la Ley Federal de Responsabilidades Administrativas de los Servidores Públicos, mismo que abrogó al Código Federal de Instituciones y Procedimientos Electorales.
4. **Pronunciamiento sobre la demarcación geográfica en las entidades federativas con Proceso Electoral Local 2014-2015.** El 20 de junio de 2014, el Consejo General del Instituto Nacional Electoral, mediante Acuerdo INE/CG48/2014, se pronunció sobre la demarcación geográfica en las entidades federativas con Proceso Electoral Local 2014-2015, en el sentido de que, con base en los plazos que contempla la reforma constitucional y



Instituto Nacional Electoral
CONSEJO GENERAL

INE/CG506/2015

ACUERDO DEL CONSEJO GENERAL DEL INSTITUTO NACIONAL ELECTORAL, POR EL QUE SE APRUEBA EL CATÁLOGO DE MUNICIPIOS Y SECCIONES QUE CONFORMAN EL MARCO GEOGRÁFICO ELECTORAL DE LA ENTIDAD FEDERATIVA DE NAYARIT, COMO INSUMO PARA LA GENERACIÓN DE LOS ESCENARIOS DE DISTRITACIÓN

ANTECEDENTES

1. **Reforma Constitucional.** El 10 de febrero de 2014, se publicó en el Diario Oficial de la Federación, el Decreto por el que se reforman, adicionan y derogan diversas disposiciones de la Constitución Política de los Estados Unidos Mexicanos, en materia político-electoral.
2. **Creación del Instituto Nacional Electoral.** El 4 de abril de 2014, el Consejero Presidente, las y los Consejeros Electorales, rindieron protesta constitucional, con lo que se integró este Consejo General, dando formal inicio a los trabajos del Instituto Nacional Electoral.
3. **Publicación de la Ley General de Instituciones y Procedimientos Electorales.** El 23 de mayo de 2014, se publicó en el Diario Oficial de la Federación, el Decreto por el que se expidió la Ley General de Instituciones y Procedimientos Electorales; y se reformaron y adicionaron diversas disposiciones de la Ley General del Sistema de Medios de Impugnación en Materia Electoral, de la Ley Orgánica del Poder Judicial de la Federación y de la Ley Federal de Responsabilidades Administrativas de los Servidores Públicos, mismo que abrogó al Código Federal de Instituciones y Procedimientos Electorales.
4. **Pronunciamiento sobre la demarcación geográfica en las entidades federativas con Proceso Electoral Local 2014-2015.** El 20 de junio de 2014, el Consejo General del Instituto Nacional Electoral, mediante Acuerdo INE/CG48/2014, se pronunció sobre la demarcación geográfica en las entidades federativas con Proceso Electoral Local 2014-2015, en el sentido de que, con base en los plazos que contempla la reforma constitucional y



**Instituto Nacional Electoral
CONSEJO GENERAL**

legal, no es posible realizar las actividades necesarias para efectuar cambios a su distritación actual.

El Punto Cuarto del Acuerdo referido en el párrafo que precede, dispuso que la Junta General Ejecutiva del Instituto Nacional Electoral, iniciara los proyectos para la demarcación territorial de la geografía electoral nacional, en términos de la nueva legislación.

5. **Creación del Comité Técnico para el Seguimiento y Evaluación de los Trabajos de Distritación.** El 19 de noviembre de 2014, el Consejo General del Instituto Nacional Electoral, mediante Acuerdo INE/CG258/2014 aprobó la creación del Comité Técnico para el Seguimiento y Evaluación de los Trabajos de Distritación, como instancia de asesoría técnico-científica de este Instituto para el desarrollo de actividades o programas que le sean conferidas en materia de redistribución federal y local.
6. **Aprobación del Plan de Trabajo del Proyecto de Distritación para el año 2015.** El 26 de marzo de 2015, la Junta General Ejecutiva del Instituto Nacional Electoral, mediante Acuerdo INE/JGE45/2015, aprobó el Plan de Trabajo del Proyecto de Distritación para las entidades federativas con Procesos Electorales Locales 2015-2016 y 2016-2017.
7. **Aprobación de los criterios para las distritaciones locales y sus reglas operativas.** El 15 de abril de 2015, mediante Acuerdo INE/CG195/2015, este órgano de dirección superior del Instituto Nacional Electoral aprobó los criterios y reglas operativas que deberán aplicarse para el análisis y la delimitación territorial de los Distritos en las entidades federativas, previo a sus respectivos Procesos Electorales Locales.
8. **Sentencia del Tribunal Electoral del Poder Judicial de la Federación mediante la que confirma el Acuerdo INE/CG404/2015.** El 15 de julio de 2015, la Sala Superior del Tribunal Electoral del Poder Judicial de la Federación, al resolver el Recurso de Apelación con número de expediente SUP-RAP-258/2015, determinó que este Instituto Nacional Electoral en cuanto a la oportunidad de la aprobación de la Distritación, debe estar a lo que disponga el artículo 214, párrafo 2, de la Ley General de Instituciones y Procedimientos Electorales, que establece que la Distritación deberá aprobarse antes de que inicie el Proceso Electoral en que vaya a aplicarse.



**Instituto Nacional Electoral
CONSEJO GENERAL**

- 9. Aprobación de la Comisión del Registro Federal de Electores.** El 22 de julio de 2015, la Comisión del Registro Federal de Electores, aprobó someter a la consideración de este Consejo General el proyecto de Acuerdo del Consejo General del Instituto Nacional Electoral, por el que se aprueba el catálogo de municipios y secciones que conforman el Marco Geográfico Electoral de la entidad federativa de Nayarit, como insumo para la generación de los escenarios de Distritación.

CONSIDERACIONES

PRIMERA. Competencia.

Este Consejo General es competente para conocer y aprobar el catálogo de municipios y secciones que conforman el Marco Geográfico Electoral de la entidad federativa de Nayarit, como insumo para la generación de los escenarios de Distritación, conforme a lo previsto en los artículos 41, párrafo segundo, Base V, Apartado A, párrafos primero y segundo, y Apartado B, inciso a), numeral 2; 52 y 53 de la Constitución Política de los Estados Unidos Mexicanos; 29; 30, párrafos 1, incisos a), c) y f) y 2; 31, párrafo 1; 32, párrafo 1, inciso a), fracciones II y III; 34, párrafo 1, inciso a); 35; 42, párrafo 10; 44, párrafo 1, incisos l), gg), hh) y jj); 54, párrafo 1, incisos g) y h), y 214, párrafos 1, 2 y 3 de la Ley General de Instituciones y Procedimientos Electorales; 4, párrafos 1 y 2, Apartado A), inciso a); 5, párrafo 1, inciso n), y 45, párrafo 1, inciso q) del Reglamento Interior del Instituto Nacional Electoral.

SEGUNDA. Razones jurídicas que sustentan la determinación.

Como lo señala el artículo 41, párrafo segundo, Base V, Apartado B, inciso a), numeral 2 de la Constitución Política de los Estados Unidos Mexicanos, para los Procesos Electorales Federales y Locales, corresponde al Instituto Nacional Electoral en los términos que establece la propia Constitución y las leyes, la geografía electoral, así como el diseño y determinación de los Distritos electorales y división del territorio en secciones electorales.

Asimismo, el artículo 52 de la Carta Magna, dispone que la Cámara de Diputados del Congreso de la Unión estará integrada por 300 diputados



**Instituto Nacional Electoral
CONSEJO GENERAL**

electos según el principio de votación mayoritaria relativa, mediante el sistema de Distritos electorales uninominales y 200 diputados que serán electos según el principio de representación proporcional mediante el sistema de listas regionales votadas en circunscripciones plurinominales.

Por su parte, el artículo 53 Constitucional establece que la demarcación territorial de los 300 Distritos electorales uninominales será la que resulte de dividir la población total del país entre los Distritos señalados. La distribución de los Distritos electorales uninominales entre las entidades federativas se hará teniendo en cuenta el último Censo General de Población, sin que en ningún caso la representación de una entidad federativa pueda ser menor de dos diputados por el principio de mayoría relativa.

El artículo 32, párrafo 1, inciso a), fracción II de la Ley General de Instituciones y Procedimientos Electorales, señala que para los Procesos Electorales Federales y Locales, corresponde a este Instituto, entre otras atribuciones, la geografía electoral, así como el diseño y determinación de los Distritos electorales y división del territorio en secciones electorales.

De igual manera, el artículo 44, párrafo 1, inciso l) de la ley de la materia, prevé que este Consejo General tiene, entre otras atribuciones, la de dictar los Lineamientos relativos al Registro Federal de Electores y ordenar a la Junta General Ejecutiva hacer los estudios y formular los proyectos para la división del territorio de la República en 300 Distritos electorales uninominales y su cabecera, su división en secciones electorales, para determinar el ámbito territorial de las cinco circunscripciones electorales plurinominales y la localidad de la entidad federativa que será cabecera de cada una de ellas; así como la división territorial de los Distritos en el ámbito local y, en su caso, aprobarlos.

De acuerdo a lo previsto en el párrafo 1, incisos gg), hh) y jj) del artículo señalado en el párrafo que precede, este Consejo General tiene, entre otras atribuciones, la de aprobar y expedir los Reglamentos, Lineamientos y Acuerdos para ejercer las facultades previstas en el Apartado B de la Base V del artículo 41 de la Constitución Federal; aprobar la geografía electoral federal y de las entidades federativas, de conformidad con los resultados del censo nacional de población; así como, dictar los Acuerdos necesarios para hacer efectivas las anteriores atribuciones y las demás señaladas en la Ley General electoral o en otra legislación aplicable.



Instituto Nacional Electoral
CONSEJO GENERAL

En ese tenor, con fundamento en el artículo 54, párrafo 1, inciso g) de la ley referida, corresponde a la Dirección Ejecutiva del Registro Federal de Electores formular, con base en los estudios que realice, el proyecto de división del territorio nacional en 300 Distritos electorales uninominales, así como la correspondiente a las cinco circunscripciones plurinominales.

Por su parte, el inciso h) del precepto legal que se menciona en el párrafo que antecede, dispone que es atribución de la Dirección Ejecutiva del Registro Federal de Electores, mantener actualizada la cartografía electoral del país, clasificada por entidad, Distrito electoral federal, Distrito electoral local, municipio y sección electoral.

El artículo 214, párrafo 1 de la misma ley, mandata que la demarcación de los Distritos electorales federales y locales será realizada por este Instituto con base en el último Censo General de Población y los criterios generales que determine este Consejo General.

En esos términos, de conformidad con lo dispuesto en el párrafo 2 del artículo 214 de la citada ley, este Consejo General ordenó a la Junta General Ejecutiva realizar los estudios conducentes y aprobar los criterios generales para efectuar una nueva distribución territorial de los Distritos electorales federales y locales. La distritación deberá, en su caso, aprobarse antes de que inicie el Proceso Electoral en que vaya a aplicarse.

De esa misma manera, el párrafo 3 del precepto legal que se señala en el párrafo anterior, prescribe que según lo dispuesto por el artículo 53 de la Constitución Federal, una vez establecida la demarcación territorial de los 300 Distritos electorales uninominales federales, basada en el último Censo General de Población, el Consejo General aprobará, en su caso, la distribución de los Distritos electorales entre las entidades federativas, asegurando que la representación de un estado sea al menos de dos diputados por el principio de mayoría relativa.

Con la reforma constitucional del 10 de febrero de 2014, en materia político-electoral, este Instituto tiene como nueva atribución, en el ámbito local, la de realizar estudios, diseñar y formular el proyecto conforme al último Censo General de Población, los Distritos electorales por mayoría relativa, así como



**Instituto Nacional Electoral
CONSEJO GENERAL**

la división del territorio de los estados y el Distrito Federal, conforme lo establece artículo 41, párrafo segundo, Base V, Apartado B, inciso a), numeral 2 de la Constitución Política de los Estados Unidos Mexicanos y 214 de la Ley General electoral.

Es importante señalar que la Sala Superior del Tribunal Electoral del Poder Judicial de la Federación, al resolver el Recurso de Apelación identificado con el número de expediente SUP-RAP-258/2015, determinó que es dable concluir que no resulta aplicable al caso concreto el plazo previsto en el multicitado artículo 105, fracción II de la Constitución Federal, dado que por mandato constitucional para el ejercicio de la facultad concerniente a la geografía electoral, el Instituto Nacional Electoral debe estar a lo que disponga la propia Constitución y la ley atinente; siendo que en cuanto a la oportunidad de la aprobación de la distritación, el artículo 214, párrafo 2, de la Ley General de Instituciones y Procedimientos Electorales dispone expresamente que la distritación deberá, en su caso, aprobarse antes de que inicie el Proceso Electoral en que vaya a aplicarse.

Por lo anterior, la máxima autoridad jurisdiccional en la materia considera que, tal como lo dispone el mencionado artículo 214, párrafo 2 de la Ley General electoral, basta que las actividades de distritación se desarrollen y aprueben antes de que inicie el Proceso Electoral en que vayan a aplicarse.

En razón de los preceptos normativos descritos, se considera que válidamente este Consejo General se encuentra facultado para aprobar el catálogo de municipios y secciones que conforman el Marco Geográfico Electoral de la entidad federativa de Nayarit, como insumo para la generación de los escenarios de la Distritación local.

TERCERA. Motivos para aprobar el catálogo de municipios y secciones que conforman el Marco Geográfico Electoral de la entidad federativa de Nayarit.

Como ya ha quedado expuesto, con la reforma constitucional en materia político-electoral, este Instituto adquirió nuevas atribuciones, entre las cuales se encuentra, establecer y determinar la geografía electoral de las entidades federativas, así como el diseño y determinación de los Distritos electorales y la división del territorio en secciones electorales.



**Instituto Nacional Electoral
CONSEJO GENERAL**

En ese sentido, este Instituto debe llevar a cabo las tareas necesarias, previo al inicio de los Procesos Electorales Locales respectivos, para aprobar la demarcación de los Distritos electorales a utilizarse en ellos.

Así, la Junta General Ejecutiva, en el marco de los trabajos para la construcción de los escenarios de distritación local, que serán puestos a consideración de este órgano máximo de dirección, aprobó para tal efecto el Plan de Trabajo del Proyecto de Distritación que define las etapas que deberá realizar la Dirección Ejecutiva del Registro Federal de Electores, en coadyuvancia con el Comité Técnico para el Seguimiento y Evaluación de los Trabajos de Distritación y las comisiones de vigilancia del Registro Federal de Electores.

Asimismo, este Consejo General determinó en el Punto Sexto del Acuerdo INE/CG195/2015, por el que se aprobaron los criterios y las reglas operativas que deberán aplicarse para el análisis y la delimitación territorial de los Distritos en las entidades federativas, previo a sus respectivos Procesos Electorales Locales, que los proyectos de la nueva distritación electoral deberán ser presentados para su discusión y, en su caso, aprobación a este órgano de dirección superior.

Para el año 2015, el Plan de Trabajo del Proyecto de Distritación aprobado a través del Acuerdo INE/JGE45/2015, planteó como meta reconfigurar los Distritos locales de las trece entidades federativas que tendrán elección de diputados locales durante 2016 (Aguascalientes, Baja California, Chihuahua, Durango, Hidalgo, Oaxaca, Puebla, Quintana Roo, Sinaloa, Tamaulipas, Tlaxcala, Veracruz y Zacatecas). Asimismo, definió la ruta para trazar los Distritos electorales en las dos entidades federativas que tendrán elecciones legislativas en 2017 (Coahuila y Nayarit).

Para la construcción de los escenarios de Distritación, las referidas entidades federativas fueron agrupadas por bloques en razón del inicio de sus Procesos Electorales Locales, de tal forma que se contara con las condiciones óptimas para la aprobación de la demarcación distrital en cada una de ellas.

En ese sentido, para iniciar con los trabajos de Distritación a nivel local de la entidad federativa de Nayarit, materia del presente Acuerdo, es necesario contar con un Marco Geográfico Electoral para que, con base en éste se



**Instituto Nacional Electoral
CONSEJO GENERAL**

formulen los escenarios de la nueva demarcación territorial de los Distritos electorales locales.

Bajo ese tenor, las restricciones legales, la dinámica demográfica, la geografía y sus accidentes, la obligación de proteger la integridad territorial de las comunidades indígenas y los aspectos operativos e informáticos, son las variables que deben conjugarse para llevar a cabo los trabajos tendientes a aprobar una nueva demarcación territorial, mismos que para poder materializarse se debe contar con un Marco Geográfico Electoral.

Por tales motivos, es importante aprobar el catálogo de municipios y secciones que conforman el Marco Geográfico Electoral de esa entidad federativa, de tal manera que optimice la combinación de las variables demográficas, geográficas, políticas y aquellas relacionadas con la identidad cultural y, con ello, lograr un alto grado de calidad, precisión y consistencia en los trabajos que se desarrollen para la Distritación.

El catálogo de municipios y secciones que conforman el Marco Geográfico Electoral que se pone a consideración de este órgano de dirección superior, deriva de la Cartografía Electoral Federal aprobada por este Consejo General mediante Acuerdo INE/CG177/2014 de fecha 30 de septiembre de 2014, la cual considera las actualizaciones referentes a los programas de reseccionamiento, integración seccional y afectaciones a límites municipales que formaron parte del mencionado Acuerdo, así como el Acuerdo INE/CG182/2014 de la misma fecha, por el cual se determinó mantener los 300 Distritos electorales uninominales federales en que se divide el país, sus respectivas cabeceras distritales, el ámbito territorial y las cabeceras de las cinco circunscripciones plurinominales.

Asimismo, el marco geográfico electoral de Nayarit fue hecho del conocimiento del Comité Técnico para el Seguimiento y Evaluación de los Trabajos de Distritación el día 26 de junio de 2015; finalmente, de la entrega referida, no se emitió opinión técnica por parte de dicho órgano.

De la misma forma, resulta relevante señalar que el Marco Geográfico Electoral de la entidad federativa citada, que se propone aprobar en el presente Acuerdo, fue hecho del conocimiento de las representaciones partidistas acreditadas ante la Comisión Nacional de Vigilancia, mediante los oficios INE/DERFE/DSCV/0006/2015 al INE/DERFE/DSCV/0015/2015, todos



Instituto Nacional Electoral
CONSEJO GENERAL

de fecha 07 de enero de 2015. Cabe mencionar que de la entrega referida no se recibieron opiniones u observaciones al respecto.

Por las razones expuestas, resulta conveniente que este Consejo General apruebe el catálogo de municipios y secciones que conforman el Marco Geográfico Electoral de la entidad federativa de Nayarit, con la finalidad que se cuente con uno de los insumos para la definición de los proyectos de distritación local, que aprobará de este órgano de dirección superior.

De ser el caso que este Consejo General apruebe el presente Acuerdo, a fin de dar cumplimiento a lo dispuesto por los artículos 43, párrafos 1 y 2; 45, párrafo 1, inciso o) y 46, párrafo 1, inciso k) de la Ley General de Instituciones y Procedimientos Electorales, es conveniente que el Consejero Presidente instruya al Secretario de este Consejo General, a efecto de que provea lo necesario para que el presente Acuerdo sea publicado en el Diario Oficial de la Federación.

En razón de los Resultandos y Consideraciones expuestas y con fundamento en los artículos 41, párrafo segundo, Base V, Apartado A, párrafos primero y segundo y Apartado B, inciso a), numeral 2; 52 y 53 de la Constitución Política de los Estados Unidos Mexicanos; 29; 30, párrafos 1, incisos a), c) y f) y 2; 31, párrafo 1; 32, párrafo 1, inciso a), fracción II y III; 34, párrafo 1, inciso a); 35; 42, párrafo 10; 44, párrafo 1, incisos l), gg), hh) y jj); 54, párrafo 1, incisos g) y h) y 214, párrafos 1, 2 y 3 de la Ley General de Instituciones y Procedimientos Electorales; 4, párrafo 1 y 2, Apartado A), inciso a); 5, párrafo 1, inciso n) y 45, párrafo 1, inciso q), del Reglamento Interior del Instituto Nacional Electoral, este Consejo General en ejercicio de sus facultades, emite los siguientes:

ACUERDOS

PRIMERO. Se aprueba el catálogo de municipios y secciones que conforman el Marco Geográfico Electoral del estado de Nayarit, como insumo para la generación de los escenarios de distritación, de conformidad con el **Anexo** que se acompaña al presente Acuerdo y que forma parte integral del mismo.

SEGUNDO. El presente Acuerdo entrará en vigor al día siguiente de su aprobación por parte de este Consejo General.



**Instituto Nacional Electoral
CONSEJO GENERAL**

TERCERO. Publíquese el presente Acuerdo en el Diario Oficial de la Federación.

El presente Acuerdo fue aprobado en sesión ordinaria del Consejo General celebrada el 29 de julio de dos mil quince, por votación unánime de los Consejeros Electorales, Licenciado Enrique Andrade González, Maestro Marco Antonio Baños Martínez, Maestra Adriana Margarita Favela Herrera, Maestra Beatriz Eugenia Galindo Centeno, Doctor Ciro Murayama Rendón, Doctor Benito Nacif Hernández, Doctor José Roberto Ruiz Saldaña, Licenciada Alejandra Pamela San Martín Ríos y Valles, Maestro Arturo Sánchez Gutiérrez, Licenciado Javier Santiago Castillo y del Consejero Presidente, Doctor Lorenzo Córdova Vianello.

**EL CONSEJERO PRESIDENTE DEL
CONSEJO GENERAL**

**DR. LORENZO CÓRDOVA
VIANELLO**

**EL SECRETARIO DEL
CONSEJO GENERAL**

**LIC. EDMUNDO JACOBO
MOLINA**



Instituto Nacional Electoral
CONSEJO GENERAL



DIRECCIÓN EJECUTIVA DEL REGISTRO FEDERAL DE ELECTORES

CATALOGOS A NIVEL ENTIDAD, DISTRITO LOCAL, MUNICIPIO Y SECCION

ENTIDAD	NOMBRE_ENTIDAD	DISTRITO_LOCAL	MUNICIPIO	NOMBRE_MUNICIPIO	SECCION
18	NAYARIT	1	17	TEPIC	653
18	NAYARIT	1	17	TEPIC	669
18	NAYARIT	1	17	TEPIC	670
18	NAYARIT	1	17	TEPIC	671
18	NAYARIT	1	17	TEPIC	672
18	NAYARIT	1	17	TEPIC	673
18	NAYARIT	1	17	TEPIC	674
18	NAYARIT	1	17	TEPIC	675
18	NAYARIT	1	17	TEPIC	676
18	NAYARIT	1	17	TEPIC	680
18	NAYARIT	1	17	TEPIC	681
18	NAYARIT	1	17	TEPIC	682
18	NAYARIT	1	17	TEPIC	683
18	NAYARIT	1	17	TEPIC	684
18	NAYARIT	1	17	TEPIC	685
18	NAYARIT	1	17	TEPIC	686
18	NAYARIT	1	17	TEPIC	687
18	NAYARIT	1	17	TEPIC	688
18	NAYARIT	1	17	TEPIC	689
18	NAYARIT	1	17	TEPIC	690
18	NAYARIT	1	17	TEPIC	691
18	NAYARIT	1	17	TEPIC	692
18	NAYARIT	1	17	TEPIC	693
18	NAYARIT	1	17	TEPIC	695
18	NAYARIT	1	17	TEPIC	696
18	NAYARIT	1	17	TEPIC	697
18	NAYARIT	1	17	TEPIC	698
18	NAYARIT	1	17	TEPIC	699
18	NAYARIT	1	17	TEPIC	704
18	NAYARIT	1	17	TEPIC	705
18	NAYARIT	1	17	TEPIC	706
18	NAYARIT	1	17	TEPIC	707
18	NAYARIT	1	17	TEPIC	708
18	NAYARIT	1	17	TEPIC	709
18	NAYARIT	1	17	TEPIC	710
18	NAYARIT	1	17	TEPIC	713
18	NAYARIT	1	17	TEPIC	714
18	NAYARIT	1	17	TEPIC	715
18	NAYARIT	1	17	TEPIC	725
18	NAYARIT	1	17	TEPIC	726
18	NAYARIT	1	17	TEPIC	728
18	NAYARIT	1	17	TEPIC	735
18	NAYARIT	1	17	TEPIC	736
18	NAYARIT	1	17	TEPIC	738
18	NAYARIT	1	17	TEPIC	747



**Instituto Nacional Electoral
CONSEJO GENERAL**

ENTIDAD	NOMBRE_ENTIDAD	DISTRITO_LOCAL	MUNICIPIO	NOMBRE_MUNICIPIO	SECCION
18	NAYARIT	1	17	TEPIC	748
18	NAYARIT	1	17	TEPIC	750
18	NAYARIT	1	17	TEPIC	923
18	NAYARIT	1	17	TEPIC	924
18	NAYARIT	1	17	TEPIC	925
18	NAYARIT	1	17	TEPIC	926
18	NAYARIT	1	17	TEPIC	927
18	NAYARIT	1	17	TEPIC	928
18	NAYARIT	1	17	TEPIC	929
18	NAYARIT	1	17	TEPIC	930
18	NAYARIT	1	17	TEPIC	931
18	NAYARIT	1	17	TEPIC	932
18	NAYARIT	1	17	TEPIC	933
18	NAYARIT	1	17	TEPIC	934
18	NAYARIT	1	17	TEPIC	935
18	NAYARIT	1	17	TEPIC	936
18	NAYARIT	1	17	TEPIC	937
18	NAYARIT	1	17	TEPIC	938
18	NAYARIT	1	17	TEPIC	939
18	NAYARIT	1	17	TEPIC	940
18	NAYARIT	1	17	TEPIC	941
18	NAYARIT	1	17	TEPIC	942
18	NAYARIT	1	17	TEPIC	943
18	NAYARIT	1	17	TEPIC	944
18	NAYARIT	2	17	TEPIC	612
18	NAYARIT	2	17	TEPIC	613
18	NAYARIT	2	17	TEPIC	614
18	NAYARIT	2	17	TEPIC	615
18	NAYARIT	2	17	TEPIC	616
18	NAYARIT	2	17	TEPIC	617
18	NAYARIT	2	17	TEPIC	618
18	NAYARIT	2	17	TEPIC	619
18	NAYARIT	2	17	TEPIC	620
18	NAYARIT	2	17	TEPIC	621
18	NAYARIT	2	17	TEPIC	644
18	NAYARIT	2	17	TEPIC	645
18	NAYARIT	2	17	TEPIC	646
18	NAYARIT	2	17	TEPIC	647
18	NAYARIT	2	17	TEPIC	648
18	NAYARIT	2	17	TEPIC	649
18	NAYARIT	2	17	TEPIC	650
18	NAYARIT	2	17	TEPIC	677
18	NAYARIT	2	17	TEPIC	678
18	NAYARIT	2	17	TEPIC	679
18	NAYARIT	2	17	TEPIC	694
18	NAYARIT	2	17	TEPIC	712
18	NAYARIT	2	17	TEPIC	768
18	NAYARIT	2	17	TEPIC	769
18	NAYARIT	2	17	TEPIC	772
18	NAYARIT	2	17	TEPIC	774
18	NAYARIT	2	17	TEPIC	778



**Instituto Nacional Electoral
CONSEJO GENERAL**

ENTIDAD	NOMBRE_ENTIDAD	DISTRITO_LOCAL	MUNICIPIO	NOMBRE_MUNICIPIO	SECCION
18	NAYARIT	2	17	TEPIC	779
18	NAYARIT	2	17	TEPIC	780
18	NAYARIT	2	17	TEPIC	781
18	NAYARIT	2	17	TEPIC	782
18	NAYARIT	2	17	TEPIC	783
18	NAYARIT	2	17	TEPIC	784
18	NAYARIT	2	17	TEPIC	785
18	NAYARIT	2	17	TEPIC	786
18	NAYARIT	2	17	TEPIC	787
18	NAYARIT	2	17	TEPIC	788
18	NAYARIT	2	17	TEPIC	789
18	NAYARIT	2	17	TEPIC	796
18	NAYARIT	2	17	TEPIC	798
18	NAYARIT	2	17	TEPIC	799
18	NAYARIT	2	17	TEPIC	879
18	NAYARIT	2	17	TEPIC	880
18	NAYARIT	2	17	TEPIC	881
18	NAYARIT	2	17	TEPIC	882
18	NAYARIT	2	17	TEPIC	883
18	NAYARIT	2	17	TEPIC	884
18	NAYARIT	2	17	TEPIC	885
18	NAYARIT	2	17	TEPIC	886
18	NAYARIT	2	17	TEPIC	887
18	NAYARIT	2	17	TEPIC	888
18	NAYARIT	2	17	TEPIC	889
18	NAYARIT	2	17	TEPIC	890
18	NAYARIT	2	17	TEPIC	891
18	NAYARIT	2	17	TEPIC	892
18	NAYARIT	2	17	TEPIC	893
18	NAYARIT	2	17	TEPIC	894
18	NAYARIT	2	17	TEPIC	895
18	NAYARIT	2	17	TEPIC	896
18	NAYARIT	2	17	TEPIC	897
18	NAYARIT	2	17	TEPIC	898
18	NAYARIT	2	17	TEPIC	899
18	NAYARIT	2	17	TEPIC	900
18	NAYARIT	2	17	TEPIC	901
18	NAYARIT	2	17	TEPIC	902
18	NAYARIT	2	17	TEPIC	903
18	NAYARIT	2	17	TEPIC	904
18	NAYARIT	2	17	TEPIC	905
18	NAYARIT	2	17	TEPIC	906
18	NAYARIT	2	17	TEPIC	907
18	NAYARIT	2	17	TEPIC	908
18	NAYARIT	2	17	TEPIC	909
18	NAYARIT	2	17	TEPIC	910
18	NAYARIT	3	14	SANTA MARIA DEL ORO	411
18	NAYARIT	3	14	SANTA MARIA DEL ORO	412
18	NAYARIT	3	14	SANTA MARIA DEL ORO	413
18	NAYARIT	3	14	SANTA MARIA DEL ORO	414
18	NAYARIT	3	14	SANTA MARIA DEL ORO	415



**Instituto Nacional Electoral
CONSEJO GENERAL**

ENTIDAD	NOMBRE_ENTIDAD	DISTRITO_LOCAL	MUNICIPIO	NOMBRE_MUNICIPIO	SECCION
18	NAYARIT	3	14	SANTA MARIA DEL ORO	416
18	NAYARIT	3	14	SANTA MARIA DEL ORO	417
18	NAYARIT	3	14	SANTA MARIA DEL ORO	418
18	NAYARIT	3	14	SANTA MARIA DEL ORO	419
18	NAYARIT	3	14	SANTA MARIA DEL ORO	420
18	NAYARIT	3	14	SANTA MARIA DEL ORO	421
18	NAYARIT	3	14	SANTA MARIA DEL ORO	422
18	NAYARIT	3	14	SANTA MARIA DEL ORO	423
18	NAYARIT	3	14	SANTA MARIA DEL ORO	424
18	NAYARIT	3	14	SANTA MARIA DEL ORO	425
18	NAYARIT	3	14	SANTA MARIA DEL ORO	426
18	NAYARIT	3	14	SANTA MARIA DEL ORO	427
18	NAYARIT	3	14	SANTA MARIA DEL ORO	428
18	NAYARIT	3	14	SANTA MARIA DEL ORO	429
18	NAYARIT	3	14	SANTA MARIA DEL ORO	430
18	NAYARIT	3	14	SANTA MARIA DEL ORO	431
18	NAYARIT	3	14	SANTA MARIA DEL ORO	432
18	NAYARIT	3	14	SANTA MARIA DEL ORO	433
18	NAYARIT	3	14	SANTA MARIA DEL ORO	434
18	NAYARIT	3	17	TEPIC	610
18	NAYARIT	3	17	TEPIC	727
18	NAYARIT	3	17	TEPIC	729
18	NAYARIT	3	17	TEPIC	734
18	NAYARIT	3	17	TEPIC	739
18	NAYARIT	3	17	TEPIC	740
18	NAYARIT	3	17	TEPIC	741
18	NAYARIT	3	17	TEPIC	745
18	NAYARIT	3	17	TEPIC	746
18	NAYARIT	3	17	TEPIC	749
18	NAYARIT	3	17	TEPIC	751
18	NAYARIT	3	17	TEPIC	752
18	NAYARIT	3	17	TEPIC	753
18	NAYARIT	3	17	TEPIC	755
18	NAYARIT	3	17	TEPIC	756
18	NAYARIT	3	17	TEPIC	757
18	NAYARIT	3	17	TEPIC	759
18	NAYARIT	3	17	TEPIC	760
18	NAYARIT	3	17	TEPIC	761
18	NAYARIT	3	17	TEPIC	762
18	NAYARIT	3	17	TEPIC	763
18	NAYARIT	3	17	TEPIC	764
18	NAYARIT	3	17	TEPIC	765
18	NAYARIT	3	17	TEPIC	766
18	NAYARIT	3	17	TEPIC	767
18	NAYARIT	3	17	TEPIC	797
18	NAYARIT	3	17	TEPIC	804
18	NAYARIT	3	17	TEPIC	805
18	NAYARIT	3	17	TEPIC	807
18	NAYARIT	3	17	TEPIC	808
18	NAYARIT	3	17	TEPIC	809
18	NAYARIT	3	17	TEPIC	945



**Instituto Nacional Electoral
CONSEJO GENERAL**

ENTIDAD	NOMBRE_ENTIDAD	DISTRITO_LOCAL	MUNICIPIO	NOMBRE_MUNICIPIO	SECCION
18	NAYARIT	3	17	TEPIC	946
18	NAYARIT	3	17	TEPIC	947
18	NAYARIT	3	17	TEPIC	948
18	NAYARIT	3	17	TEPIC	949
18	NAYARIT	3	17	TEPIC	950
18	NAYARIT	3	17	TEPIC	951
18	NAYARIT	3	17	TEPIC	952
18	NAYARIT	3	17	TEPIC	953
18	NAYARIT	3	17	TEPIC	954
18	NAYARIT	3	17	TEPIC	955
18	NAYARIT	3	17	TEPIC	956
18	NAYARIT	3	17	TEPIC	957
18	NAYARIT	3	17	TEPIC	958
18	NAYARIT	3	17	TEPIC	959
18	NAYARIT	3	17	TEPIC	960
18	NAYARIT	3	17	TEPIC	961
18	NAYARIT	3	17	TEPIC	962
18	NAYARIT	3	17	TEPIC	963
18	NAYARIT	3	17	TEPIC	964
18	NAYARIT	3	17	TEPIC	965
18	NAYARIT	3	17	TEPIC	966
18	NAYARIT	3	17	TEPIC	967
18	NAYARIT	3	17	TEPIC	968
18	NAYARIT	3	17	TEPIC	969
18	NAYARIT	3	17	TEPIC	970
18	NAYARIT	3	17	TEPIC	971
18	NAYARIT	4	17	TEPIC	661
18	NAYARIT	4	17	TEPIC	662
18	NAYARIT	4	17	TEPIC	663
18	NAYARIT	4	17	TEPIC	664
18	NAYARIT	4	17	TEPIC	665
18	NAYARIT	4	17	TEPIC	666
18	NAYARIT	4	17	TEPIC	700
18	NAYARIT	4	17	TEPIC	701
18	NAYARIT	4	17	TEPIC	702
18	NAYARIT	4	17	TEPIC	703
18	NAYARIT	4	17	TEPIC	716
18	NAYARIT	4	17	TEPIC	717
18	NAYARIT	4	17	TEPIC	718
18	NAYARIT	4	17	TEPIC	719
18	NAYARIT	4	17	TEPIC	720
18	NAYARIT	4	17	TEPIC	721
18	NAYARIT	4	17	TEPIC	722
18	NAYARIT	4	17	TEPIC	723
18	NAYARIT	4	17	TEPIC	724
18	NAYARIT	4	17	TEPIC	730
18	NAYARIT	4	17	TEPIC	731
18	NAYARIT	4	17	TEPIC	732
18	NAYARIT	4	17	TEPIC	733
18	NAYARIT	4	17	TEPIC	742
18	NAYARIT	4	17	TEPIC	743



**Instituto Nacional Electoral
CONSEJO GENERAL**

ENTIDAD	NOMBRE_ENTIDAD	DISTRITO_LOCAL	MUNICIPIO	NOMBRE_MUNICIPIO	SECCION
18	NAYARIT	4	17	TEPIC	744
18	NAYARIT	4	17	TEPIC	754
18	NAYARIT	4	17	TEPIC	770
18	NAYARIT	4	17	TEPIC	771
18	NAYARIT	4	17	TEPIC	773
18	NAYARIT	4	17	TEPIC	775
18	NAYARIT	4	17	TEPIC	776
18	NAYARIT	4	17	TEPIC	777
18	NAYARIT	4	17	TEPIC	790
18	NAYARIT	4	17	TEPIC	791
18	NAYARIT	4	17	TEPIC	792
18	NAYARIT	4	17	TEPIC	793
18	NAYARIT	4	17	TEPIC	794
18	NAYARIT	4	17	TEPIC	795
18	NAYARIT	4	17	TEPIC	800
18	NAYARIT	4	17	TEPIC	801
18	NAYARIT	4	17	TEPIC	802
18	NAYARIT	4	17	TEPIC	803
18	NAYARIT	4	17	TEPIC	806
18	NAYARIT	4	17	TEPIC	918
18	NAYARIT	4	17	TEPIC	919
18	NAYARIT	4	17	TEPIC	920
18	NAYARIT	4	17	TEPIC	921
18	NAYARIT	4	17	TEPIC	922
18	NAYARIT	4	19	XALISCO	844
18	NAYARIT	4	19	XALISCO	845
18	NAYARIT	4	19	XALISCO	846
18	NAYARIT	4	19	XALISCO	847
18	NAYARIT	4	19	XALISCO	848
18	NAYARIT	4	19	XALISCO	849
18	NAYARIT	4	19	XALISCO	850
18	NAYARIT	4	19	XALISCO	851
18	NAYARIT	4	19	XALISCO	852
18	NAYARIT	4	19	XALISCO	853
18	NAYARIT	4	19	XALISCO	854
18	NAYARIT	4	19	XALISCO	855
18	NAYARIT	4	19	XALISCO	856
18	NAYARIT	4	19	XALISCO	857
18	NAYARIT	4	19	XALISCO	858
18	NAYARIT	4	19	XALISCO	859
18	NAYARIT	4	19	XALISCO	860
18	NAYARIT	4	19	XALISCO	861
18	NAYARIT	4	19	XALISCO	862
18	NAYARIT	4	19	XALISCO	863
18	NAYARIT	4	19	XALISCO	864
18	NAYARIT	4	19	XALISCO	865
18	NAYARIT	5	17	TEPIC	597
18	NAYARIT	5	17	TEPIC	598
18	NAYARIT	5	17	TEPIC	599
18	NAYARIT	5	17	TEPIC	600
18	NAYARIT	5	17	TEPIC	601



**Instituto Nacional Electoral
CONSEJO GENERAL**

ENTIDAD	NOMBRE_ENTIDAD	DISTRITO_LOCAL	MUNICIPIO	NOMBRE_MUNICIPIO	SECCION
18	NAYARIT	5	17	TEPIC	602
18	NAYARIT	5	17	TEPIC	603
18	NAYARIT	5	17	TEPIC	604
18	NAYARIT	5	17	TEPIC	605
18	NAYARIT	5	17	TEPIC	606
18	NAYARIT	5	17	TEPIC	607
18	NAYARIT	5	17	TEPIC	622
18	NAYARIT	5	17	TEPIC	623
18	NAYARIT	5	17	TEPIC	624
18	NAYARIT	5	17	TEPIC	625
18	NAYARIT	5	17	TEPIC	626
18	NAYARIT	5	17	TEPIC	627
18	NAYARIT	5	17	TEPIC	628
18	NAYARIT	5	17	TEPIC	629
18	NAYARIT	5	17	TEPIC	630
18	NAYARIT	5	17	TEPIC	631
18	NAYARIT	5	17	TEPIC	632
18	NAYARIT	5	17	TEPIC	635
18	NAYARIT	5	17	TEPIC	636
18	NAYARIT	5	17	TEPIC	637
18	NAYARIT	5	17	TEPIC	638
18	NAYARIT	5	17	TEPIC	639
18	NAYARIT	5	17	TEPIC	640
18	NAYARIT	5	17	TEPIC	641
18	NAYARIT	5	17	TEPIC	642
18	NAYARIT	5	17	TEPIC	643
18	NAYARIT	5	17	TEPIC	651
18	NAYARIT	5	17	TEPIC	652
18	NAYARIT	5	17	TEPIC	654
18	NAYARIT	5	17	TEPIC	655
18	NAYARIT	5	17	TEPIC	656
18	NAYARIT	5	17	TEPIC	657
18	NAYARIT	5	17	TEPIC	658
18	NAYARIT	5	17	TEPIC	659
18	NAYARIT	5	17	TEPIC	660
18	NAYARIT	5	17	TEPIC	667
18	NAYARIT	5	17	TEPIC	668
18	NAYARIT	5	17	TEPIC	911
18	NAYARIT	5	17	TEPIC	912
18	NAYARIT	5	17	TEPIC	913
18	NAYARIT	5	17	TEPIC	914
18	NAYARIT	5	17	TEPIC	915
18	NAYARIT	5	17	TEPIC	916
18	NAYARIT	5	17	TEPIC	917
18	NAYARIT	6	9	DEL NAYAR	257
18	NAYARIT	6	9	DEL NAYAR	258
18	NAYARIT	6	9	DEL NAYAR	259
18	NAYARIT	6	9	DEL NAYAR	260
18	NAYARIT	6	9	DEL NAYAR	261
18	NAYARIT	6	9	DEL NAYAR	262
18	NAYARIT	6	9	DEL NAYAR	263



**Instituto Nacional Electoral
CONSEJO GENERAL**

ENTIDAD	NOMBRE_ENTIDAD	DISTRITO_LOCAL	MUNICIPIO	NOMBRE_MUNICIPIO	SECCION
18	NAYARIT	6	9	DEL NAYAR	264
18	NAYARIT	6	9	DEL NAYAR	265
18	NAYARIT	6	9	DEL NAYAR	266
18	NAYARIT	6	9	DEL NAYAR	267
18	NAYARIT	6	9	DEL NAYAR	268
18	NAYARIT	6	9	DEL NAYAR	269
18	NAYARIT	6	9	DEL NAYAR	270
18	NAYARIT	6	9	DEL NAYAR	271
18	NAYARIT	6	9	DEL NAYAR	272
18	NAYARIT	6	9	DEL NAYAR	273
18	NAYARIT	6	9	DEL NAYAR	274
18	NAYARIT	6	9	DEL NAYAR	275
18	NAYARIT	6	9	DEL NAYAR	276
18	NAYARIT	6	20	LA YESCA	866
18	NAYARIT	6	20	LA YESCA	867
18	NAYARIT	6	20	LA YESCA	868
18	NAYARIT	6	20	LA YESCA	869
18	NAYARIT	6	20	LA YESCA	870
18	NAYARIT	6	20	LA YESCA	872
18	NAYARIT	6	20	LA YESCA	873
18	NAYARIT	6	20	LA YESCA	874
18	NAYARIT	6	20	LA YESCA	875
18	NAYARIT	6	20	LA YESCA	876
18	NAYARIT	6	20	LA YESCA	878
18	NAYARIT	7	2	AHUACATLAN	49
18	NAYARIT	7	2	AHUACATLAN	50
18	NAYARIT	7	2	AHUACATLAN	51
18	NAYARIT	7	2	AHUACATLAN	52
18	NAYARIT	7	2	AHUACATLAN	53
18	NAYARIT	7	2	AHUACATLAN	54
18	NAYARIT	7	2	AHUACATLAN	55
18	NAYARIT	7	2	AHUACATLAN	56
18	NAYARIT	7	2	AHUACATLAN	57
18	NAYARIT	7	2	AHUACATLAN	58
18	NAYARIT	7	2	AHUACATLAN	59
18	NAYARIT	7	2	AHUACATLAN	60
18	NAYARIT	7	2	AHUACATLAN	61
18	NAYARIT	7	2	AHUACATLAN	62
18	NAYARIT	7	2	AHUACATLAN	63
18	NAYARIT	7	2	AHUACATLAN	64
18	NAYARIT	7	2	AHUACATLAN	65
18	NAYARIT	7	8	JALA	239
18	NAYARIT	7	8	JALA	240
18	NAYARIT	7	8	JALA	241
18	NAYARIT	7	8	JALA	242
18	NAYARIT	7	8	JALA	243
18	NAYARIT	7	8	JALA	244
18	NAYARIT	7	8	JALA	245
18	NAYARIT	7	8	JALA	246
18	NAYARIT	7	8	JALA	247
18	NAYARIT	7	8	JALA	248



**Instituto Nacional Electoral
CONSEJO GENERAL**

ENTIDAD	NOMBRE_ENTIDAD	DISTRITO_LOCAL	MUNICIPIO	NOMBRE_MUNICIPIO	SECCION
18	NAYARIT	7	8	JALA	249
18	NAYARIT	7	8	JALA	250
18	NAYARIT	7	8	JALA	251
18	NAYARIT	7	8	JALA	252
18	NAYARIT	7	8	JALA	253
18	NAYARIT	7	8	JALA	254
18	NAYARIT	7	8	JALA	255
18	NAYARIT	7	8	JALA	256
18	NAYARIT	8	5	COMPOSTELA	124
18	NAYARIT	8	5	COMPOSTELA	125
18	NAYARIT	8	5	COMPOSTELA	126
18	NAYARIT	8	5	COMPOSTELA	127
18	NAYARIT	8	5	COMPOSTELA	128
18	NAYARIT	8	5	COMPOSTELA	129
18	NAYARIT	8	5	COMPOSTELA	130
18	NAYARIT	8	5	COMPOSTELA	131
18	NAYARIT	8	5	COMPOSTELA	132
18	NAYARIT	8	5	COMPOSTELA	133
18	NAYARIT	8	5	COMPOSTELA	134
18	NAYARIT	8	5	COMPOSTELA	135
18	NAYARIT	8	5	COMPOSTELA	136
18	NAYARIT	8	5	COMPOSTELA	137
18	NAYARIT	8	5	COMPOSTELA	138
18	NAYARIT	8	5	COMPOSTELA	139
18	NAYARIT	8	5	COMPOSTELA	140
18	NAYARIT	8	5	COMPOSTELA	141
18	NAYARIT	8	5	COMPOSTELA	142
18	NAYARIT	8	5	COMPOSTELA	143
18	NAYARIT	8	5	COMPOSTELA	144
18	NAYARIT	8	5	COMPOSTELA	145
18	NAYARIT	8	5	COMPOSTELA	146
18	NAYARIT	8	5	COMPOSTELA	147
18	NAYARIT	8	5	COMPOSTELA	148
18	NAYARIT	8	5	COMPOSTELA	149
18	NAYARIT	8	5	COMPOSTELA	150
18	NAYARIT	8	5	COMPOSTELA	151
18	NAYARIT	8	5	COMPOSTELA	152
18	NAYARIT	8	5	COMPOSTELA	153
18	NAYARIT	8	5	COMPOSTELA	154
18	NAYARIT	8	5	COMPOSTELA	155
18	NAYARIT	8	5	COMPOSTELA	156
18	NAYARIT	8	5	COMPOSTELA	157
18	NAYARIT	8	5	COMPOSTELA	158
18	NAYARIT	8	5	COMPOSTELA	159
18	NAYARIT	8	5	COMPOSTELA	160
18	NAYARIT	8	5	COMPOSTELA	161
18	NAYARIT	8	5	COMPOSTELA	162
18	NAYARIT	8	5	COMPOSTELA	163
18	NAYARIT	8	5	COMPOSTELA	164
18	NAYARIT	8	5	COMPOSTELA	165
18	NAYARIT	8	5	COMPOSTELA	166



**Instituto Nacional Electoral
CONSEJO GENERAL**

ENTIDAD	NOMBRE_ENTIDAD	DISTRITO_LOCAL	MUNICIPIO	NOMBRE_MUNICIPIO	SECCION
18	NAYARIT	8	5	COMPOSTELA	167
18	NAYARIT	8	5	COMPOSTELA	168
18	NAYARIT	8	5	COMPOSTELA	169
18	NAYARIT	8	5	COMPOSTELA	170
18	NAYARIT	8	5	COMPOSTELA	171
18	NAYARIT	8	5	COMPOSTELA	172
18	NAYARIT	8	5	COMPOSTELA	173
18	NAYARIT	8	5	COMPOSTELA	174
18	NAYARIT	8	5	COMPOSTELA	175
18	NAYARIT	8	5	COMPOSTELA	176
18	NAYARIT	8	5	COMPOSTELA	177
18	NAYARIT	8	5	COMPOSTELA	178
18	NAYARIT	8	5	COMPOSTELA	179
18	NAYARIT	8	5	COMPOSTELA	180
18	NAYARIT	8	5	COMPOSTELA	181
18	NAYARIT	8	5	COMPOSTELA	191
18	NAYARIT	8	13	SAN PEDRO LAGUNILLAS	398
18	NAYARIT	8	13	SAN PEDRO LAGUNILLAS	399
18	NAYARIT	8	13	SAN PEDRO LAGUNILLAS	400
18	NAYARIT	8	13	SAN PEDRO LAGUNILLAS	401
18	NAYARIT	8	13	SAN PEDRO LAGUNILLAS	402
18	NAYARIT	8	13	SAN PEDRO LAGUNILLAS	403
18	NAYARIT	8	13	SAN PEDRO LAGUNILLAS	404
18	NAYARIT	8	13	SAN PEDRO LAGUNILLAS	405
18	NAYARIT	8	13	SAN PEDRO LAGUNILLAS	406
18	NAYARIT	8	13	SAN PEDRO LAGUNILLAS	407
18	NAYARIT	8	13	SAN PEDRO LAGUNILLAS	408
18	NAYARIT	8	13	SAN PEDRO LAGUNILLAS	409
18	NAYARIT	8	13	SAN PEDRO LAGUNILLAS	410
18	NAYARIT	9	12	SAN BLAS	347
18	NAYARIT	9	12	SAN BLAS	348
18	NAYARIT	9	12	SAN BLAS	349
18	NAYARIT	9	12	SAN BLAS	350
18	NAYARIT	9	12	SAN BLAS	351
18	NAYARIT	9	12	SAN BLAS	352
18	NAYARIT	9	12	SAN BLAS	353
18	NAYARIT	9	12	SAN BLAS	354
18	NAYARIT	9	12	SAN BLAS	355
18	NAYARIT	9	12	SAN BLAS	356
18	NAYARIT	9	12	SAN BLAS	357
18	NAYARIT	9	12	SAN BLAS	358
18	NAYARIT	9	12	SAN BLAS	359
18	NAYARIT	9	12	SAN BLAS	360
18	NAYARIT	9	12	SAN BLAS	361
18	NAYARIT	9	12	SAN BLAS	362
18	NAYARIT	9	12	SAN BLAS	363
18	NAYARIT	9	12	SAN BLAS	364
18	NAYARIT	9	12	SAN BLAS	365
18	NAYARIT	9	12	SAN BLAS	366
18	NAYARIT	9	12	SAN BLAS	367
18	NAYARIT	9	12	SAN BLAS	368



**Instituto Nacional Electoral
CONSEJO GENERAL**

ENTIDAD	NOMBRE_ENTIDAD	DISTRITO_LOCAL	MUNICIPIO	NOMBRE_MUNICIPIO	SECCION
18	NAYARIT	9	12	SAN BLAS	369
18	NAYARIT	9	12	SAN BLAS	370
18	NAYARIT	9	12	SAN BLAS	371
18	NAYARIT	9	12	SAN BLAS	372
18	NAYARIT	9	12	SAN BLAS	373
18	NAYARIT	9	12	SAN BLAS	374
18	NAYARIT	9	12	SAN BLAS	375
18	NAYARIT	9	12	SAN BLAS	376
18	NAYARIT	9	12	SAN BLAS	377
18	NAYARIT	9	12	SAN BLAS	378
18	NAYARIT	9	12	SAN BLAS	379
18	NAYARIT	9	12	SAN BLAS	380
18	NAYARIT	9	12	SAN BLAS	381
18	NAYARIT	9	12	SAN BLAS	382
18	NAYARIT	9	12	SAN BLAS	383
18	NAYARIT	9	12	SAN BLAS	384
18	NAYARIT	9	12	SAN BLAS	385
18	NAYARIT	9	12	SAN BLAS	386
18	NAYARIT	9	12	SAN BLAS	387
18	NAYARIT	9	12	SAN BLAS	388
18	NAYARIT	9	12	SAN BLAS	389
18	NAYARIT	9	12	SAN BLAS	390
18	NAYARIT	9	12	SAN BLAS	391
18	NAYARIT	9	12	SAN BLAS	392
18	NAYARIT	9	12	SAN BLAS	393
18	NAYARIT	9	12	SAN BLAS	394
18	NAYARIT	9	12	SAN BLAS	395
18	NAYARIT	9	12	SAN BLAS	396
18	NAYARIT	9	12	SAN BLAS	397
18	NAYARIT	10	15	SANTIAGO IXCUINTLA	435
18	NAYARIT	10	15	SANTIAGO IXCUINTLA	441
18	NAYARIT	10	15	SANTIAGO IXCUINTLA	442
18	NAYARIT	10	15	SANTIAGO IXCUINTLA	443
18	NAYARIT	10	15	SANTIAGO IXCUINTLA	444
18	NAYARIT	10	15	SANTIAGO IXCUINTLA	445
18	NAYARIT	10	15	SANTIAGO IXCUINTLA	446
18	NAYARIT	10	15	SANTIAGO IXCUINTLA	453
18	NAYARIT	10	15	SANTIAGO IXCUINTLA	454
18	NAYARIT	10	15	SANTIAGO IXCUINTLA	455
18	NAYARIT	10	15	SANTIAGO IXCUINTLA	456
18	NAYARIT	10	15	SANTIAGO IXCUINTLA	463
18	NAYARIT	10	15	SANTIAGO IXCUINTLA	467
18	NAYARIT	10	15	SANTIAGO IXCUINTLA	468
18	NAYARIT	10	15	SANTIAGO IXCUINTLA	469
18	NAYARIT	10	15	SANTIAGO IXCUINTLA	475
18	NAYARIT	10	15	SANTIAGO IXCUINTLA	489
18	NAYARIT	10	15	SANTIAGO IXCUINTLA	490
18	NAYARIT	10	15	SANTIAGO IXCUINTLA	492
18	NAYARIT	10	15	SANTIAGO IXCUINTLA	493
18	NAYARIT	10	15	SANTIAGO IXCUINTLA	494
18	NAYARIT	10	15	SANTIAGO IXCUINTLA	495



**Instituto Nacional Electoral
CONSEJO GENERAL**

ENTIDAD	NOMBRE_ENTIDAD	DISTRITO_LOCAL	MUNICIPIO	NOMBRE_MUNICIPIO	SECCION
18	NAYARIT	10	15	SANTIAGO IXCUINTLA	496
18	NAYARIT	10	15	SANTIAGO IXCUINTLA	497
18	NAYARIT	10	15	SANTIAGO IXCUINTLA	498
18	NAYARIT	10	15	SANTIAGO IXCUINTLA	499
18	NAYARIT	10	15	SANTIAGO IXCUINTLA	500
18	NAYARIT	10	15	SANTIAGO IXCUINTLA	501
18	NAYARIT	10	15	SANTIAGO IXCUINTLA	502
18	NAYARIT	10	15	SANTIAGO IXCUINTLA	503
18	NAYARIT	10	15	SANTIAGO IXCUINTLA	504
18	NAYARIT	10	15	SANTIAGO IXCUINTLA	520
18	NAYARIT	10	15	SANTIAGO IXCUINTLA	532
18	NAYARIT	10	15	SANTIAGO IXCUINTLA	534
18	NAYARIT	10	15	SANTIAGO IXCUINTLA	535
18	NAYARIT	10	15	SANTIAGO IXCUINTLA	536
18	NAYARIT	10	15	SANTIAGO IXCUINTLA	537
18	NAYARIT	10	15	SANTIAGO IXCUINTLA	538
18	NAYARIT	10	15	SANTIAGO IXCUINTLA	539
18	NAYARIT	10	15	SANTIAGO IXCUINTLA	540
18	NAYARIT	10	15	SANTIAGO IXCUINTLA	541
18	NAYARIT	10	15	SANTIAGO IXCUINTLA	542
18	NAYARIT	11	15	SANTIAGO IXCUINTLA	436
18	NAYARIT	11	15	SANTIAGO IXCUINTLA	437
18	NAYARIT	11	15	SANTIAGO IXCUINTLA	438
18	NAYARIT	11	15	SANTIAGO IXCUINTLA	439
18	NAYARIT	11	15	SANTIAGO IXCUINTLA	440
18	NAYARIT	11	15	SANTIAGO IXCUINTLA	447
18	NAYARIT	11	15	SANTIAGO IXCUINTLA	448
18	NAYARIT	11	15	SANTIAGO IXCUINTLA	449
18	NAYARIT	11	15	SANTIAGO IXCUINTLA	450
18	NAYARIT	11	15	SANTIAGO IXCUINTLA	451
18	NAYARIT	11	15	SANTIAGO IXCUINTLA	452
18	NAYARIT	11	15	SANTIAGO IXCUINTLA	457
18	NAYARIT	11	15	SANTIAGO IXCUINTLA	458
18	NAYARIT	11	15	SANTIAGO IXCUINTLA	459
18	NAYARIT	11	15	SANTIAGO IXCUINTLA	460
18	NAYARIT	11	15	SANTIAGO IXCUINTLA	461
18	NAYARIT	11	15	SANTIAGO IXCUINTLA	462
18	NAYARIT	11	15	SANTIAGO IXCUINTLA	464
18	NAYARIT	11	15	SANTIAGO IXCUINTLA	465
18	NAYARIT	11	15	SANTIAGO IXCUINTLA	466
18	NAYARIT	11	15	SANTIAGO IXCUINTLA	470
18	NAYARIT	11	15	SANTIAGO IXCUINTLA	471
18	NAYARIT	11	15	SANTIAGO IXCUINTLA	472
18	NAYARIT	11	15	SANTIAGO IXCUINTLA	473
18	NAYARIT	11	15	SANTIAGO IXCUINTLA	474
18	NAYARIT	11	15	SANTIAGO IXCUINTLA	487
18	NAYARIT	11	15	SANTIAGO IXCUINTLA	488
18	NAYARIT	11	15	SANTIAGO IXCUINTLA	491
18	NAYARIT	11	15	SANTIAGO IXCUINTLA	505
18	NAYARIT	11	15	SANTIAGO IXCUINTLA	506
18	NAYARIT	11	15	SANTIAGO IXCUINTLA	507



**Instituto Nacional Electoral
CONSEJO GENERAL**

ENTIDAD	NOMBRE_ENTIDAD	DISTRITO_LOCAL	MUNICIPIO	NOMBRE_MUNICIPIO	SECCION
18	NAYARIT	11	15	SANTIAGO IXCUINTLA	508
18	NAYARIT	12	15	SANTIAGO IXCUINTLA	476
18	NAYARIT	12	15	SANTIAGO IXCUINTLA	477
18	NAYARIT	12	15	SANTIAGO IXCUINTLA	478
18	NAYARIT	12	15	SANTIAGO IXCUINTLA	479
18	NAYARIT	12	15	SANTIAGO IXCUINTLA	480
18	NAYARIT	12	15	SANTIAGO IXCUINTLA	481
18	NAYARIT	12	15	SANTIAGO IXCUINTLA	482
18	NAYARIT	12	15	SANTIAGO IXCUINTLA	483
18	NAYARIT	12	15	SANTIAGO IXCUINTLA	484
18	NAYARIT	12	15	SANTIAGO IXCUINTLA	485
18	NAYARIT	12	15	SANTIAGO IXCUINTLA	486
18	NAYARIT	12	15	SANTIAGO IXCUINTLA	509
18	NAYARIT	12	15	SANTIAGO IXCUINTLA	510
18	NAYARIT	12	15	SANTIAGO IXCUINTLA	511
18	NAYARIT	12	15	SANTIAGO IXCUINTLA	512
18	NAYARIT	12	15	SANTIAGO IXCUINTLA	513
18	NAYARIT	12	15	SANTIAGO IXCUINTLA	514
18	NAYARIT	12	15	SANTIAGO IXCUINTLA	515
18	NAYARIT	12	15	SANTIAGO IXCUINTLA	516
18	NAYARIT	12	15	SANTIAGO IXCUINTLA	517
18	NAYARIT	12	15	SANTIAGO IXCUINTLA	518
18	NAYARIT	12	15	SANTIAGO IXCUINTLA	519
18	NAYARIT	12	15	SANTIAGO IXCUINTLA	521
18	NAYARIT	12	15	SANTIAGO IXCUINTLA	522
18	NAYARIT	12	15	SANTIAGO IXCUINTLA	523
18	NAYARIT	12	15	SANTIAGO IXCUINTLA	524
18	NAYARIT	12	15	SANTIAGO IXCUINTLA	525
18	NAYARIT	12	15	SANTIAGO IXCUINTLA	526
18	NAYARIT	12	15	SANTIAGO IXCUINTLA	527
18	NAYARIT	12	15	SANTIAGO IXCUINTLA	528
18	NAYARIT	12	15	SANTIAGO IXCUINTLA	529
18	NAYARIT	12	15	SANTIAGO IXCUINTLA	530
18	NAYARIT	12	15	SANTIAGO IXCUINTLA	531
18	NAYARIT	12	15	SANTIAGO IXCUINTLA	533
18	NAYARIT	12	15	SANTIAGO IXCUINTLA	543
18	NAYARIT	12	15	SANTIAGO IXCUINTLA	544
18	NAYARIT	12	15	SANTIAGO IXCUINTLA	545
18	NAYARIT	12	15	SANTIAGO IXCUINTLA	546
18	NAYARIT	13	3	AMATLAN DE CAÑAS	66
18	NAYARIT	13	3	AMATLAN DE CAÑAS	67
18	NAYARIT	13	3	AMATLAN DE CAÑAS	68
18	NAYARIT	13	3	AMATLAN DE CAÑAS	69
18	NAYARIT	13	3	AMATLAN DE CAÑAS	70
18	NAYARIT	13	3	AMATLAN DE CAÑAS	71
18	NAYARIT	13	3	AMATLAN DE CAÑAS	72
18	NAYARIT	13	3	AMATLAN DE CAÑAS	73
18	NAYARIT	13	3	AMATLAN DE CAÑAS	74
18	NAYARIT	13	3	AMATLAN DE CAÑAS	75
18	NAYARIT	13	3	AMATLAN DE CAÑAS	76
18	NAYARIT	13	3	AMATLAN DE CAÑAS	77



**Instituto Nacional Electoral
CONSEJO GENERAL**

ENTIDAD	NOMBRE_ENTIDAD	DISTRITO_LOCAL	MUNICIPIO	NOMBRE_MUNICIPIO	SECCION
18	NAYARIT	13	3	AMATLAN DE CAÑAS	78
18	NAYARIT	13	3	AMATLAN DE CAÑAS	79
18	NAYARIT	13	3	AMATLAN DE CAÑAS	80
18	NAYARIT	13	3	AMATLAN DE CAÑAS	81
18	NAYARIT	13	3	AMATLAN DE CAÑAS	82
18	NAYARIT	13	3	AMATLAN DE CAÑAS	83
18	NAYARIT	13	3	AMATLAN DE CAÑAS	84
18	NAYARIT	13	3	AMATLAN DE CAÑAS	86
18	NAYARIT	13	3	AMATLAN DE CAÑAS	87
18	NAYARIT	13	3	AMATLAN DE CAÑAS	88
18	NAYARIT	13	3	AMATLAN DE CAÑAS	89
18	NAYARIT	13	7	IXTLAN DEL RIO	215
18	NAYARIT	13	7	IXTLAN DEL RIO	216
18	NAYARIT	13	7	IXTLAN DEL RIO	217
18	NAYARIT	13	7	IXTLAN DEL RIO	218
18	NAYARIT	13	7	IXTLAN DEL RIO	219
18	NAYARIT	13	7	IXTLAN DEL RIO	220
18	NAYARIT	13	7	IXTLAN DEL RIO	221
18	NAYARIT	13	7	IXTLAN DEL RIO	222
18	NAYARIT	13	7	IXTLAN DEL RIO	223
18	NAYARIT	13	7	IXTLAN DEL RIO	224
18	NAYARIT	13	7	IXTLAN DEL RIO	225
18	NAYARIT	13	7	IXTLAN DEL RIO	226
18	NAYARIT	13	7	IXTLAN DEL RIO	227
18	NAYARIT	13	7	IXTLAN DEL RIO	228
18	NAYARIT	13	7	IXTLAN DEL RIO	229
18	NAYARIT	13	7	IXTLAN DEL RIO	230
18	NAYARIT	13	7	IXTLAN DEL RIO	231
18	NAYARIT	13	7	IXTLAN DEL RIO	232
18	NAYARIT	13	7	IXTLAN DEL RIO	233
18	NAYARIT	13	7	IXTLAN DEL RIO	234
18	NAYARIT	13	7	IXTLAN DEL RIO	235
18	NAYARIT	13	7	IXTLAN DEL RIO	236
18	NAYARIT	13	7	IXTLAN DEL RIO	237
18	NAYARIT	13	7	IXTLAN DEL RIO	238
18	NAYARIT	14	4	BAHIA DE BANDERAS	90
18	NAYARIT	14	4	BAHIA DE BANDERAS	91
18	NAYARIT	14	4	BAHIA DE BANDERAS	92
18	NAYARIT	14	4	BAHIA DE BANDERAS	93
18	NAYARIT	14	4	BAHIA DE BANDERAS	94
18	NAYARIT	14	4	BAHIA DE BANDERAS	95
18	NAYARIT	14	4	BAHIA DE BANDERAS	96
18	NAYARIT	14	4	BAHIA DE BANDERAS	97
18	NAYARIT	14	4	BAHIA DE BANDERAS	98
18	NAYARIT	14	4	BAHIA DE BANDERAS	99
18	NAYARIT	14	4	BAHIA DE BANDERAS	100
18	NAYARIT	14	4	BAHIA DE BANDERAS	101
18	NAYARIT	14	4	BAHIA DE BANDERAS	102
18	NAYARIT	14	4	BAHIA DE BANDERAS	103
18	NAYARIT	14	4	BAHIA DE BANDERAS	104
18	NAYARIT	14	4	BAHIA DE BANDERAS	105



**Instituto Nacional Electoral
CONSEJO GENERAL**

ENTIDAD	NOMBRE_ENTIDAD	DISTRITO_LOCAL	MUNICIPIO	NOMBRE_MUNICIPIO	SECCION
18	NAYARIT	14	4	BAHIA DE BANDERAS	106
18	NAYARIT	14	4	BAHIA DE BANDERAS	107
18	NAYARIT	14	4	BAHIA DE BANDERAS	108
18	NAYARIT	14	4	BAHIA DE BANDERAS	109
18	NAYARIT	14	4	BAHIA DE BANDERAS	110
18	NAYARIT	14	4	BAHIA DE BANDERAS	111
18	NAYARIT	14	4	BAHIA DE BANDERAS	112
18	NAYARIT	14	4	BAHIA DE BANDERAS	113
18	NAYARIT	14	4	BAHIA DE BANDERAS	114
18	NAYARIT	14	4	BAHIA DE BANDERAS	115
18	NAYARIT	14	4	BAHIA DE BANDERAS	116
18	NAYARIT	14	4	BAHIA DE BANDERAS	117
18	NAYARIT	14	4	BAHIA DE BANDERAS	118
18	NAYARIT	14	4	BAHIA DE BANDERAS	119
18	NAYARIT	14	4	BAHIA DE BANDERAS	120
18	NAYARIT	14	4	BAHIA DE BANDERAS	121
18	NAYARIT	14	4	BAHIA DE BANDERAS	122
18	NAYARIT	14	4	BAHIA DE BANDERAS	123
18	NAYARIT	14	5	COMPOSTELA	182
18	NAYARIT	14	5	COMPOSTELA	183
18	NAYARIT	14	5	COMPOSTELA	184
18	NAYARIT	14	5	COMPOSTELA	185
18	NAYARIT	14	5	COMPOSTELA	186
18	NAYARIT	14	5	COMPOSTELA	187
18	NAYARIT	14	5	COMPOSTELA	188
18	NAYARIT	14	5	COMPOSTELA	189
18	NAYARIT	14	5	COMPOSTELA	190
18	NAYARIT	14	5	COMPOSTELA	192
18	NAYARIT	14	5	COMPOSTELA	193
18	NAYARIT	14	5	COMPOSTELA	194
18	NAYARIT	14	5	COMPOSTELA	195
18	NAYARIT	15	18	TUXPAN	810
18	NAYARIT	15	18	TUXPAN	811
18	NAYARIT	15	18	TUXPAN	812
18	NAYARIT	15	18	TUXPAN	813
18	NAYARIT	15	18	TUXPAN	814
18	NAYARIT	15	18	TUXPAN	815
18	NAYARIT	15	18	TUXPAN	816
18	NAYARIT	15	18	TUXPAN	817
18	NAYARIT	15	18	TUXPAN	818
18	NAYARIT	15	18	TUXPAN	819
18	NAYARIT	15	18	TUXPAN	820
18	NAYARIT	15	18	TUXPAN	821
18	NAYARIT	15	18	TUXPAN	822
18	NAYARIT	15	18	TUXPAN	823
18	NAYARIT	15	18	TUXPAN	824
18	NAYARIT	15	18	TUXPAN	825
18	NAYARIT	15	18	TUXPAN	826
18	NAYARIT	15	18	TUXPAN	827
18	NAYARIT	15	18	TUXPAN	828
18	NAYARIT	15	18	TUXPAN	829



**Instituto Nacional Electoral
CONSEJO GENERAL**

ENTIDAD	NOMBRE_ENTIDAD	DISTRITO_LOCAL	MUNICIPIO	NOMBRE_MUNICIPIO	SECCION
18	NAYARIT	15	18	TUXPAN	830
18	NAYARIT	15	18	TUXPAN	831
18	NAYARIT	15	18	TUXPAN	832
18	NAYARIT	15	18	TUXPAN	833
18	NAYARIT	15	18	TUXPAN	834
18	NAYARIT	15	18	TUXPAN	835
18	NAYARIT	15	18	TUXPAN	836
18	NAYARIT	15	18	TUXPAN	837
18	NAYARIT	15	18	TUXPAN	838
18	NAYARIT	15	18	TUXPAN	839
18	NAYARIT	15	18	TUXPAN	840
18	NAYARIT	15	18	TUXPAN	841
18	NAYARIT	15	18	TUXPAN	842
18	NAYARIT	15	18	TUXPAN	843
18	NAYARIT	16	10	ROSAMORADA	277
18	NAYARIT	16	10	ROSAMORADA	278
18	NAYARIT	16	10	ROSAMORADA	279
18	NAYARIT	16	10	ROSAMORADA	280
18	NAYARIT	16	10	ROSAMORADA	281
18	NAYARIT	16	10	ROSAMORADA	282
18	NAYARIT	16	10	ROSAMORADA	283
18	NAYARIT	16	10	ROSAMORADA	284
18	NAYARIT	16	10	ROSAMORADA	285
18	NAYARIT	16	10	ROSAMORADA	286
18	NAYARIT	16	10	ROSAMORADA	287
18	NAYARIT	16	10	ROSAMORADA	288
18	NAYARIT	16	10	ROSAMORADA	289
18	NAYARIT	16	10	ROSAMORADA	290
18	NAYARIT	16	10	ROSAMORADA	291
18	NAYARIT	16	10	ROSAMORADA	292
18	NAYARIT	16	10	ROSAMORADA	293
18	NAYARIT	16	10	ROSAMORADA	294
18	NAYARIT	16	10	ROSAMORADA	295
18	NAYARIT	16	10	ROSAMORADA	296
18	NAYARIT	16	10	ROSAMORADA	297
18	NAYARIT	16	10	ROSAMORADA	298
18	NAYARIT	16	10	ROSAMORADA	299
18	NAYARIT	16	10	ROSAMORADA	300
18	NAYARIT	16	10	ROSAMORADA	301
18	NAYARIT	16	10	ROSAMORADA	302
18	NAYARIT	16	10	ROSAMORADA	303
18	NAYARIT	16	10	ROSAMORADA	304
18	NAYARIT	16	10	ROSAMORADA	305
18	NAYARIT	16	10	ROSAMORADA	306
18	NAYARIT	16	10	ROSAMORADA	307
18	NAYARIT	16	10	ROSAMORADA	308
18	NAYARIT	16	10	ROSAMORADA	309
18	NAYARIT	16	10	ROSAMORADA	310
18	NAYARIT	16	10	ROSAMORADA	311
18	NAYARIT	16	10	ROSAMORADA	312
18	NAYARIT	16	10	ROSAMORADA	313



**Instituto Nacional Electoral
CONSEJO GENERAL**

ENTIDAD	NOMBRE_ENTIDAD	DISTRITO_LOCAL	MUNICIPIO	NOMBRE_MUNICIPIO	SECCION
18	NAYARIT	16	10	ROSAMORADA	314
18	NAYARIT	16	10	ROSAMORADA	315
18	NAYARIT	16	10	ROSAMORADA	316
18	NAYARIT	16	10	ROSAMORADA	317
18	NAYARIT	16	10	ROSAMORADA	318
18	NAYARIT	16	10	ROSAMORADA	319
18	NAYARIT	16	11	RUIZ	320
18	NAYARIT	16	11	RUIZ	321
18	NAYARIT	16	11	RUIZ	322
18	NAYARIT	16	11	RUIZ	323
18	NAYARIT	16	11	RUIZ	324
18	NAYARIT	16	11	RUIZ	325
18	NAYARIT	16	11	RUIZ	326
18	NAYARIT	16	11	RUIZ	327
18	NAYARIT	16	11	RUIZ	328
18	NAYARIT	16	11	RUIZ	329
18	NAYARIT	16	11	RUIZ	330
18	NAYARIT	16	11	RUIZ	331
18	NAYARIT	16	11	RUIZ	332
18	NAYARIT	16	11	RUIZ	333
18	NAYARIT	16	11	RUIZ	334
18	NAYARIT	16	11	RUIZ	335
18	NAYARIT	16	11	RUIZ	336
18	NAYARIT	16	11	RUIZ	337
18	NAYARIT	16	11	RUIZ	338
18	NAYARIT	16	11	RUIZ	339
18	NAYARIT	16	11	RUIZ	340
18	NAYARIT	16	11	RUIZ	341
18	NAYARIT	16	11	RUIZ	342
18	NAYARIT	16	11	RUIZ	343
18	NAYARIT	16	11	RUIZ	344
18	NAYARIT	16	11	RUIZ	345
18	NAYARIT	16	11	RUIZ	346
18	NAYARIT	17	16	TECUALA	547
18	NAYARIT	17	16	TECUALA	548
18	NAYARIT	17	16	TECUALA	549
18	NAYARIT	17	16	TECUALA	550
18	NAYARIT	17	16	TECUALA	551
18	NAYARIT	17	16	TECUALA	552
18	NAYARIT	17	16	TECUALA	553
18	NAYARIT	17	16	TECUALA	554
18	NAYARIT	17	16	TECUALA	555
18	NAYARIT	17	16	TECUALA	556
18	NAYARIT	17	16	TECUALA	557
18	NAYARIT	17	16	TECUALA	558
18	NAYARIT	17	16	TECUALA	559
18	NAYARIT	17	16	TECUALA	560
18	NAYARIT	17	16	TECUALA	561
18	NAYARIT	17	16	TECUALA	562
18	NAYARIT	17	16	TECUALA	563
18	NAYARIT	17	16	TECUALA	564



**Instituto Nacional Electoral
CONSEJO GENERAL**

ENTIDAD	NOMBRE_ENTIDAD	DISTRITO_LOCAL	MUNICIPIO	NOMBRE_MUNICIPIO	SECCION
18	NAYARIT	17	16	TECUALA	565
18	NAYARIT	17	16	TECUALA	566
18	NAYARIT	17	16	TECUALA	567
18	NAYARIT	17	16	TECUALA	568
18	NAYARIT	17	16	TECUALA	569
18	NAYARIT	17	16	TECUALA	570
18	NAYARIT	17	16	TECUALA	571
18	NAYARIT	17	16	TECUALA	572
18	NAYARIT	17	16	TECUALA	573
18	NAYARIT	17	16	TECUALA	574
18	NAYARIT	17	16	TECUALA	575
18	NAYARIT	17	16	TECUALA	576
18	NAYARIT	17	16	TECUALA	577
18	NAYARIT	17	16	TECUALA	578
18	NAYARIT	17	16	TECUALA	579
18	NAYARIT	17	16	TECUALA	580
18	NAYARIT	17	16	TECUALA	581
18	NAYARIT	17	16	TECUALA	582
18	NAYARIT	17	16	TECUALA	583
18	NAYARIT	17	16	TECUALA	584
18	NAYARIT	17	16	TECUALA	585
18	NAYARIT	17	16	TECUALA	586
18	NAYARIT	17	16	TECUALA	587
18	NAYARIT	17	16	TECUALA	588
18	NAYARIT	17	16	TECUALA	589
18	NAYARIT	17	16	TECUALA	590
18	NAYARIT	17	16	TECUALA	591
18	NAYARIT	17	16	TECUALA	592
18	NAYARIT	17	16	TECUALA	593
18	NAYARIT	17	16	TECUALA	594
18	NAYARIT	17	16	TECUALA	595
18	NAYARIT	17	16	TECUALA	596
18	NAYARIT	18	1	ACAPONETA	1
18	NAYARIT	18	1	ACAPONETA	2
18	NAYARIT	18	1	ACAPONETA	3
18	NAYARIT	18	1	ACAPONETA	4
18	NAYARIT	18	1	ACAPONETA	5
18	NAYARIT	18	1	ACAPONETA	6
18	NAYARIT	18	1	ACAPONETA	7
18	NAYARIT	18	1	ACAPONETA	8
18	NAYARIT	18	1	ACAPONETA	9
18	NAYARIT	18	1	ACAPONETA	10
18	NAYARIT	18	1	ACAPONETA	11
18	NAYARIT	18	1	ACAPONETA	12
18	NAYARIT	18	1	ACAPONETA	13
18	NAYARIT	18	1	ACAPONETA	14
18	NAYARIT	18	1	ACAPONETA	15
18	NAYARIT	18	1	ACAPONETA	16
18	NAYARIT	18	1	ACAPONETA	17
18	NAYARIT	18	1	ACAPONETA	18
18	NAYARIT	18	1	ACAPONETA	19



**Instituto Nacional Electoral
CONSEJO GENERAL**

ENTIDAD	NOMBRE_ENTIDAD	DISTRITO_LOCAL	MUNICIPIO	NOMBRE_MUNICIPIO	SECCION
18	NAYARIT	18	1	ACAPONETA	20
18	NAYARIT	18	1	ACAPONETA	21
18	NAYARIT	18	1	ACAPONETA	22
18	NAYARIT	18	1	ACAPONETA	23
18	NAYARIT	18	1	ACAPONETA	24
18	NAYARIT	18	1	ACAPONETA	25
18	NAYARIT	18	1	ACAPONETA	26
18	NAYARIT	18	1	ACAPONETA	27
18	NAYARIT	18	1	ACAPONETA	28
18	NAYARIT	18	1	ACAPONETA	29
18	NAYARIT	18	1	ACAPONETA	30
18	NAYARIT	18	1	ACAPONETA	31
18	NAYARIT	18	1	ACAPONETA	32
18	NAYARIT	18	1	ACAPONETA	33
18	NAYARIT	18	1	ACAPONETA	34
18	NAYARIT	18	1	ACAPONETA	35
18	NAYARIT	18	1	ACAPONETA	36
18	NAYARIT	18	1	ACAPONETA	37
18	NAYARIT	18	1	ACAPONETA	38
18	NAYARIT	18	1	ACAPONETA	39
18	NAYARIT	18	1	ACAPONETA	40
18	NAYARIT	18	1	ACAPONETA	41
18	NAYARIT	18	1	ACAPONETA	42
18	NAYARIT	18	1	ACAPONETA	43
18	NAYARIT	18	1	ACAPONETA	44
18	NAYARIT	18	1	ACAPONETA	45
18	NAYARIT	18	1	ACAPONETA	46
18	NAYARIT	18	1	ACAPONETA	47
18	NAYARIT	18	1	ACAPONETA	48
18	NAYARIT	18	6	HUAJICORI	196
18	NAYARIT	18	6	HUAJICORI	197
18	NAYARIT	18	6	HUAJICORI	198
18	NAYARIT	18	6	HUAJICORI	199
18	NAYARIT	18	6	HUAJICORI	200
18	NAYARIT	18	6	HUAJICORI	201
18	NAYARIT	18	6	HUAJICORI	202
18	NAYARIT	18	6	HUAJICORI	203
18	NAYARIT	18	6	HUAJICORI	204
18	NAYARIT	18	6	HUAJICORI	205
18	NAYARIT	18	6	HUAJICORI	206
18	NAYARIT	18	6	HUAJICORI	207
18	NAYARIT	18	6	HUAJICORI	208
18	NAYARIT	18	6	HUAJICORI	209
18	NAYARIT	18	6	HUAJICORI	210
18	NAYARIT	18	6	HUAJICORI	211
18	NAYARIT	18	6	HUAJICORI	212
18	NAYARIT	18	6	HUAJICORI	213
18	NAYARIT	18	6	HUAJICORI	214



Instituto Nacional Electoral
CONSEJO GENERAL



DIRECCIÓN EJECUTIVA DEL REGISTRO FEDERAL DE ELECTORES

CATALOGOS A NIVEL ENTIDAD Y MUNICIPIO.

ENTIDAD	NOMBRE_ENTIDAD	MUNICIPIO	NOMBRE_MUNICIPIO
18	NAYARIT	1	ACAPONETA
18	NAYARIT	2	AHUACATLAN
18	NAYARIT	3	AMATLAN DE CAÑAS
18	NAYARIT	4	BAHIA DE BANDERAS
18	NAYARIT	5	COMPOSTELA
18	NAYARIT	6	HUAJICORI
18	NAYARIT	7	IXTLAN DEL RIO
18	NAYARIT	8	JALA
18	NAYARIT	9	DEL NAYAR
18	NAYARIT	10	ROSAMORADA
18	NAYARIT	11	RUIZ
18	NAYARIT	12	SAN BLAS
18	NAYARIT	13	SAN PEDRO LAGUNILLAS
18	NAYARIT	14	SANTA MARIA DEL ORO
18	NAYARIT	15	SANTIAGO IXCUINTLA
18	NAYARIT	16	TECUALA
18	NAYARIT	17	TEPIC
18	NAYARIT	18	TUXPAN
18	NAYARIT	19	XALISCO
18	NAYARIT	20	LA YESCA



Instituto Nacional Electoral
CONSEJO GENERAL

005954
ISRAEL.
DIRECCION EJECUTIVA DEL
REGISTRO FEDERAL DE ELECTO
RECIBIDO

2015 AGO 04 11:23

INE/CG504/2015

ACUERDO DEL CONSEJO GENERAL DEL INSTITUTO NACIONAL ELECTORAL, POR EL QUE SE APRUEBA EL CATÁLOGO DE MUNICIPIOS Y SECCIONES QUE CONFORMAN EL MARCO GEOGRÁFICO ELECTORAL DE LA ENTIDAD FEDERATIVA DE QUINTANA ROO, COMO INSUMO PARA LA GENERACIÓN DE LOS ESCENARIOS DE DISTRITACIÓN

ANTECEDENTES

- 1. Publicación del Decreto No. 007 en el Periódico Oficial del estado de Quintana Roo.** El 19 de mayo de 2008, se publicó en el Periódico Oficial del estado de Quintana Roo el Decreto No. 007, por el cual la "XII" Legislatura Constitucional de la referida entidad, crea el Municipio Libre de Tulum, con cabecera municipal en la Ciudad de Tulum, Quintana Roo.
- 2. Publicación del Decreto No. 421 en el Periódico Oficial del estado de Quintana Roo.** El 17 de febrero de 2011, se publicó en el Periódico Oficial del estado de Quintana Roo el Decreto No. 421, por el cual la "XII" Legislatura Constitucional de la referida entidad, crea el Municipio Libre de Bacalar, con cabecera municipal en la Ciudad de Bacalar, Quintana Roo.
- 3. Reforma Constitucional.** El 10 de febrero de 2014, se publicó en el Diario Oficial de la Federación, el Decreto por el que se reforman, adicionan y derogan diversas disposiciones de la Constitución Política de los Estados Unidos Mexicanos, en materia político-electoral.
- 4. Creación del Instituto Nacional Electoral.** El 4 de abril de 2014, el Consejero Presidente, las y los Consejeros Electorales, rindieron protesta constitucional, con lo que se integró este Consejo General, dando formal inicio a los trabajos del Instituto Nacional Electoral.



Instituto Nacional Electoral
CONSEJO GENERAL

INE/CG504/2015

ACUERDO DEL CONSEJO GENERAL DEL INSTITUTO NACIONAL ELECTORAL, POR EL QUE SE APRUEBA EL CATÁLOGO DE MUNICIPIOS Y SECCIONES QUE CONFORMAN EL MARCO GEOGRÁFICO ELECTORAL DE LA ENTIDAD FEDERATIVA DE QUINTANA ROO, COMO INSUMO PARA LA GENERACIÓN DE LOS ESCENARIOS DE DISTRITACIÓN

ANTECEDENTES

- 1. Publicación del Decreto No. 007 en el Periódico Oficial del estado de Quintana Roo.** El 19 de mayo de 2008, se publicó en el Periódico Oficial del estado de Quintana Roo el Decreto No. 007, por el cual la "XII" Legislatura Constitucional de la referida entidad, crea el Municipio Libre de Tulum, con cabecera municipal en la Ciudad de Tulum, Quintana Roo.
- 2. Publicación del Decreto No. 421 en el Periódico Oficial del estado de Quintana Roo.** El 17 de febrero de 2011, se publicó en el Periódico Oficial del estado de Quintana Roo el Decreto No. 421, por el cual la "XII" Legislatura Constitucional de la referida entidad, crea el Municipio Libre de Bacalar, con cabecera municipal en la Ciudad de Bacalar, Quintana Roo.
- 3. Reforma Constitucional.** El 10 de febrero de 2014, se publicó en el Diario Oficial de la Federación, el Decreto por el que se reforman, adicionan y derogan diversas disposiciones de la Constitución Política de los Estados Unidos Mexicanos, en materia político-electoral.
- 4. Creación del Instituto Nacional Electoral.** El 4 de abril de 2014, el Consejero Presidente, las y los Consejeros Electorales, rindieron protesta constitucional, con lo que se integró este Consejo General, dando formal inicio a los trabajos del Instituto Nacional Electoral.



**Instituto Nacional Electoral
CONSEJO GENERAL**

5. Publicación de la Ley General de Instituciones y Procedimientos Electorales. El 23 de mayo de 2014, se publicó en el Diario Oficial de la Federación, el Decreto por el que se expidió la Ley General de Instituciones y Procedimientos Electorales; y se reformaron y adicionaron diversas disposiciones de la Ley General del Sistema de Medios de Impugnación en Materia Electoral, de la Ley Orgánica del Poder Judicial de la Federación y de la Ley Federal de Responsabilidades Administrativas de los Servidores Públicos, mismo que abrogó al Código Federal de Instituciones y Procedimientos Electorales.

6. Pronunciamiento sobre la demarcación geográfica en las entidades federativas con Proceso Electoral Local 2014-2015. El 20 de junio de 2014, el Consejo General del Instituto Nacional Electoral, mediante Acuerdo INE/CG48/2014, se pronunció sobre la demarcación geográfica en las entidades federativas con Proceso Electoral Local 2014-2015, en el sentido de que con base en los plazos que contempla la reforma constitucional y legal, no es posible realizar las actividades necesarias para efectuar cambios a su distritación actual.

El Punto Cuarto del Acuerdo referido en el párrafo que precede, dispuso que la Junta General Ejecutiva del Instituto Nacional Electoral, iniciara los proyectos para la demarcación territorial de la geografía electoral nacional, en términos de la nueva legislación

7. Creación del Comité Técnico para el Seguimiento y Evaluación de los Trabajos de Distritación. El 19 de noviembre de 2014, el Consejo General del Instituto Nacional Electoral, mediante Acuerdo INE/CG258/2014, aprobó la creación del “Comité Técnico para el Seguimiento y Evaluación de los Trabajos de Distritación”, como instancia de asesoría técnico-científica de este Instituto para el desarrollo de actividades o programas que le sean conferidas en materia de redistribución federal y local.

8. Aprobación del Plan de Trabajo del Proyecto de Distritación para el año 2015. El 26 de marzo de 2015, la Junta General Ejecutiva del Instituto Nacional Electoral, mediante Acuerdo INE/JGE45/2015, aprobó el Plan de Trabajo del Proyecto de Distritación para las entidades federativas con Procesos Electorales Locales 2015-2016 y 2016-2017.



**Instituto Nacional Electoral
CONSEJO GENERAL**

9. **Aprobación de los criterios para las distritaciones locales y sus reglas operativas.** El 15 de abril de 2015, mediante Acuerdo INE/CG195/2015, este órgano de dirección superior del Instituto Nacional Electoral aprobó los criterios y reglas operativas que deberán aplicarse para el análisis y la delimitación territorial de los Distritos en las entidades federativas, previo a sus respectivos Procesos Electorales Locales.
10. **Sentencia del Tribunal Electoral del Poder Judicial de la Federación mediante la que confirma el acuerdo INE/CG404/2015.** El 15 de julio de 2015, la Sala Superior del Tribunal Electoral del Poder Judicial de la Federación al resolver el Recurso de Apelación con número de expediente SUP-RAP-258/2015, determinó que este Instituto Nacional Electoral en cuanto a la oportunidad de la aprobación de la Distritación, debe estar a lo que disponga el artículo 214, párrafo 2 de la Ley General de Instituciones y Procedimientos Electorales, que establece que la Distritación deberá aprobarse antes de que inicie el Proceso Electoral en que vaya a aplicarse.
11. **Aprobación de la Comisión del Registro Federal de Electores.** El 22 de julio de 2015, la Comisión del Registro Federal de Electores, aprobó someter a la consideración de este órgano de dirección superior el proyecto de Acuerdo del Consejo General del Instituto Nacional Electoral, por el que se aprueba el catálogo de municipios y secciones que conforman el Marco Geográfico Electoral de la entidad federativa de Quintana Roo, como insumo para la generación de los escenarios de Distritación.

CONSIDERACIONES

PRIMERA. Competencia.

Este Consejo General es competente para conocer y aprobar el catálogo de municipios y secciones que conforman el Marco Geográfico Electoral de la entidad federativa de Quintana Roo, como insumo para la generación de los escenarios de Distritación, conforme a lo previsto en los artículos 41, párrafo segundo, Base V, apartado A, párrafos primero y segundo, y apartado B,



**Instituto Nacional Electoral
CONSEJO GENERAL**

inciso a), numeral 2; 52 y 53 de la Constitución Política de los Estados Unidos Mexicanos; 29; 30, párrafos 1, incisos a), c) y f) y 2; 31, párrafo 1; 32, párrafo 1, inciso a), fracciones II y III; 34, párrafo 1, inciso a); 35; 42, párrafo 10; 44, párrafo 1, incisos l), gg), hh) y jj); 54, párrafo 1, incisos g) y h), y 214, párrafos 1, 2 y 3 de la Ley General de Instituciones y Procedimientos Electorales; 4, párrafos 1 y 2, apartado A), inciso a); 5, párrafo 1, inciso n), y 45, párrafo 1, inciso q) del Reglamento Interior del Instituto Nacional Electoral.

SEGUNDA. Razones jurídicas que sustentan la determinación.

El artículo 1 de la Constitución Política de los Estados Unidos Mexicanos, establece el principio pro persona, el cual implica que toda autoridad está obligada a interpretar los derechos fundamentales establecidos en la Constitución y los tratados internacionales de la manera en que más beneficie a la persona, con motivo de promover, respetar, proteger y garantizar los derechos humanos de conformidad con los principios de universalidad, interdependencia, imparcialidad y progresividad.

Por su parte, el artículo 26, Apartado B de la Constitución Federal, señala que el Estado contará con un Sistema Nacional de Información Estadística y Geográfica cuyos datos serán considerados oficiales. Para la Federación, estados, Distrito Federal y municipios, los datos contenidos en el Sistema serán de uso obligatorio en los términos que establezca la ley.

Ahora bien, como lo señala el artículo 41, párrafo segundo, Base V, apartado B, inciso a), numeral 2 de la referida Constitución Federal, para los Procesos Electorales Federales y Locales, corresponde al Instituto Nacional Electoral en los términos que establece la propia Constitución y las leyes, la geografía electoral, así como el diseño y determinación de los Distritos electorales y división del territorio en secciones electorales.

Asimismo, el artículo 52 de la Carta Magna, dispone que la Cámara de Diputados del Congreso de la Unión estará integrada por 300 diputados electos según el principio de votación mayoritaria relativa, mediante el sistema de Distritos electorales uninominales y 200 diputados que serán



**Instituto Nacional Electoral
CONSEJO GENERAL**

electos según el principio de representación proporcional mediante el sistema de listas regionales votadas en circunscripciones plurinominales.

Por su parte, el artículo 53 Constitucional establece que la demarcación territorial de los 300 Distritos electorales uninominales será la que resulte de dividir la población total del país entre los Distritos señalados. La distribución de los Distritos electorales uninominales entre las entidades federativas se hará teniendo en cuenta el último Censo General de Población, sin que en ningún caso la representación de una entidad federativa pueda ser menor de dos diputados por el principio de mayoría relativa.

El artículo 32, párrafo 1, inciso a), fracción II de la Ley General de Instituciones y Procedimientos Electorales, señala que para los Procesos Electorales Federales y Locales, corresponde a este Instituto, entre otras atribuciones, la geografía electoral, así como el diseño y determinación de los Distritos electorales y división del territorio en secciones electorales.

De igual manera, el artículo 44, párrafo 1, inciso I) de la ley de la materia, prevé que este Consejo General tiene, entre otras atribuciones, la de dictar los Lineamientos relativos al Registro Federal de Electores y ordenar a la Junta General Ejecutiva hacer los estudios y formular los proyectos para la división del territorio de la República en 300 Distritos electorales uninominales y su cabecera, su división en secciones electorales, para determinar el ámbito territorial de las cinco circunscripciones electorales plurinominales y la localidad de la entidad federativa que será cabecera de cada una de ellas; así como la división territorial de los Distritos en el ámbito local y, en su caso, aprobarlos.

De acuerdo a lo previsto en el párrafo 1, incisos gg), hh) y jj) del artículo señalado en el párrafo que precede, este Consejo General tiene, entre otras atribuciones, la de aprobar y expedir los Reglamentos, Lineamientos y Acuerdos para ejercer las facultades previstas en el Apartado B de la Base V del artículo 41 de la Constitución Federal; aprobar la geografía electoral federal y de las entidades federativas, de conformidad con los resultados del censo nacional de población; así como, dictar los Acuerdos necesarios para hacer efectivas las anteriores atribuciones y las demás señaladas en la Ley General electoral o en otra legislación aplicable.



**Instituto Nacional Electoral
CONSEJO GENERAL**

En ese tenor, con fundamento en el artículo 54, párrafo 1, inciso g) de la ley referida, corresponde a la Dirección Ejecutiva del Registro Federal de Electores formular, con base en los estudios que realice, el proyecto de división del territorio nacional en 300 Distritos electorales uninominales, así como el de las cinco circunscripciones plurinominales.

Por su parte, el inciso h) del precepto legal que se menciona en el párrafo que antecede, dispone que es atribución de la Dirección Ejecutiva del Registro Federal de Electores, mantener actualizada la cartografía electoral del país, clasificada por entidad, Distrito electoral federal, Distrito electoral local, municipio y sección electoral.

El artículo 214, párrafo 1 de la misma ley, mandata que la demarcación de los Distritos electorales federales y locales será realizada por este Instituto con base en el último Censo General de Población y los criterios generales que determine este Consejo General.

En esos términos, de conformidad con lo dispuesto en el párrafo 2 del artículo 214 de la citada ley, este Consejo General ordenó a la Junta General Ejecutiva realizar los estudios conducentes y aprobar los criterios generales para efectuar una nueva distribución territorial de los Distritos electorales federales y locales. La distritación deberá, en su caso, aprobarse antes de que inicie el Proceso Electoral en que vaya a aplicarse.

De esa misma manera, el párrafo 3 del precepto legal que se señala en el párrafo anterior, prescribe que según lo dispuesto por el artículo 53 de la Constitución Federal, una vez establecida la demarcación territorial de los 300 Distritos electorales uninominales federales, basada en el último Censo General de Población, el Consejo General aprobará, en su caso, la distribución de los Distritos electorales entre las entidades federativas, asegurando que la representación de un estado sea al menos de dos diputados por el principio de mayoría relativa.

Con la reforma constitucional del 10 de febrero de 2014, en materia político-electoral, este Instituto tiene como nueva atribución, en el ámbito local, la de realizar estudios, diseñar y formular el proyecto conforme al último Censo



**Instituto Nacional Electoral
CONSEJO GENERAL**

General de Población, los Distritos electorales por mayoría relativa, así como la división del territorio de los estados y el Distrito Federal, conforme lo establece artículo 41, párrafo segundo, Base V, Apartado B, inciso a), numeral 2 de la Constitución Política de los Estados Unidos Mexicanos y 214 de la Ley General electoral.

Es importante señalar que la Sala Superior del Tribunal Electoral del Poder Judicial de la Federación, al resolver el Recurso de Apelación identificado con el número de expediente SUP-RAP-258/2015, determinó que es dable concluir que no resulta aplicable al caso concreto el plazo previsto en el multicitado artículo 105, fracción II de la Constitución Federal, dado que por mandato constitucional para el ejercicio de la facultad concerniente a la geografía electoral, el Instituto Nacional Electoral debe estar a lo que disponga la propia Constitución y la ley atinente; siendo que en cuanto a la oportunidad de la aprobación de la distritación, el artículo 214, párrafo 2, de la Ley General de Instituciones y Procedimientos Electorales dispone expresamente que la distritación deberá, en su caso, aprobarse antes de que inicie el Proceso Electoral en que vaya a aplicarse.

Por lo anterior, la máxima autoridad jurisdiccional en la materia considera que, tal como lo dispone el mencionado artículo 214, párrafo 2 de la Ley General electoral, basta que las actividades de distritación se desarrollen y aprueben antes de que inicie el Proceso Electoral en que vayan a aplicarse.

Ahora bien, el artículo 75, fracción I de la Constitución Política del Estado Libre y Soberano de Quintana Roo, mandata que es facultad del Congreso local legislar en su orden interno todo cuanto no esté reservado por la Constitución General de la República a los funcionarios federales.

A su vez, la fracción XXXIV del numeral antes señalado, establece que es facultad del Congreso decretar la Ley de los Municipios del Estado de Quintana Roo.

De igual forma, en la fracción XXXV del artículo supracitado, se ordena que es facultad del Congreso crear o suprimir municipios y reformar la división política del Estado, mediante el voto de las dos terceras partes de la totalidad



**Instituto Nacional Electoral
CONSEJO GENERAL**

de los diputados y la mayoría de los Ayuntamientos en los términos del artículo 129 de la Constitución Local de la referida entidad.

En ese sentido, el artículo 127 de la Constitución Estatal indica que los municipios que conforman dicha entidad son Othón P. Blanco, Felipe Carrillo Puerto, José María Morelos, Cozumel, Lázaro Cárdenas, Benito Juárez, Isla Mujeres, Solidaridad, Tulum y Bacalar.

Por su parte, el artículo 13 de la Ley de los Municipios del Estado de Quintana Roo señala que para la creación de Municipios en el Estado, se requerirá la aprobación de las dos terceras partes de la totalidad de los miembros de la Legislatura y la de la mayoría de los Ayuntamientos, así como la concurrencia de los siguientes elementos: que sea conveniente para satisfacer las necesidades de sus habitantes; que la superficie del territorio del Estado en que se pretenda erigir, sea suficiente para cubrir sus necesidades y atender a sus posibilidades de desarrollo futuro; que sus recursos de desarrollo potencial, le garanticen posibilidades de autosuficiencia económica; que su población no sea inferior a treinta mil habitantes; que la comunidad en que se establezca su Cabecera Municipal, cuente con más de diez mil habitantes; que la ciudad señalada en la fracción anterior, tenga los servicios públicos adecuados para su población, y que previamente, se escuche la opinión de los Ayuntamientos de los Municipios que puedan ser afectados en su territorio por la creación del nuevo.

Así, por Decretos No. 007 y 421, ambos emitidos por la "XII" Legislatura Constitucional del Estado Libre y Soberano de Quintana Roo, publicados los días 19 de mayo de 2008 y 17 de febrero de 2011 en el Periódico Oficial de la entidad, respectivamente, fueron creados los municipios de Bacalar y Tulum.

En razón de los preceptos normativos y los Decretos citados, se considera que válidamente este Consejo General se encuentra facultado para aprobar el catálogo de municipios y secciones que conforman el Marco Geográfico Electoral de la entidad federativa de Quintana Roo como insumo para la generación de los escenarios de la Distritación local, a partir de la modificación de la cartografía electoral respecto de la creación de los municipios de Tulum y Bacalar, en el estado de Quintana Roo.



**Instituto Nacional Electoral
CONSEJO GENERAL**

TERCERA. Motivos para aprobar el catálogo de municipios y secciones que conforman el Marco Geográfico Electoral de la entidad federativa de Quintana Roo.

Como ya ha quedado expuesto, con la reforma constitucional en materia político-electoral, este Instituto adquirió como nuevas atribuciones, entre otras, establecer y determinar la geografía electoral de las entidades federativas, así como el diseño y determinación de los Distritos electorales y la división del territorio en secciones electorales.

En ese sentido, este Instituto debe llevar a cabo las tareas necesarias, previo al inicio de los Procesos Electorales Locales respectivos, para aprobar la demarcación de los Distritos electorales a utilizarse en ellos.

Así, la Junta General Ejecutiva, en el marco de los trabajos para la construcción de los escenarios de distritación local, que serán puestos a consideración de este órgano máximo de dirección, aprobó para tal efecto el Plan de Trabajo del Proyecto de Distritación que define las etapas que deberá realizar la Dirección Ejecutiva del Registro Federal de Electores, en coadyuvancia con el Comité Técnico para el Seguimiento y Evaluación de los Trabajos de Distritación y las comisiones de vigilancia del Registro Federal de Electores.

Asimismo, este Consejo General determinó en el Punto Sexto del Acuerdo INE/CG195/2015, por el que se aprobaron los criterios y las reglas operativas que deberán aplicarse para el análisis y la delimitación territorial de los Distritos en las entidades federativas, previo a sus respectivos Procesos Electorales Locales, que los proyectos de la nueva distritación electoral deberán ser presentados para su discusión y, en su caso, aprobación a este órgano de dirección superior.

Para el año 2015, el Plan de Trabajo del Proyecto de Distritación aprobado a través del Acuerdo INE/JGE45/2015, planteó como meta reconfigurar los Distritos locales de las trece entidades federativas que tendrán elección de diputados locales durante 2016 (Aguascalientes, Baja California, Chihuahua,



**Instituto Nacional Electoral
CONSEJO GENERAL**

Durango, Hidalgo, Oaxaca, Puebla, Quintana Roo, Sinaloa, Tamaulipas, Tlaxcala, Veracruz y Zacatecas). Asimismo, definió la ruta para trazar los Distritos electorales en las dos entidades federativas que tendrán elecciones legislativas en 2017 (Coahuila y Nayarit).

Para la construcción de los escenarios de Distritación, las referidas entidades federativas fueron agrupadas por bloques en razón del inicio de sus Procesos Electorales Locales, de tal forma que se contara con las condiciones óptimas para la aprobación de la demarcación distrital en cada una de ellas.

En ese sentido, para iniciar con los trabajos de Distritación a nivel local de la entidad federativa de Quintana Roo, materia del presente Acuerdo, es necesario contar con un Marco Geográfico Electoral para que, con base en éste se formulen los escenarios de la nueva demarcación territorial de los Distritos electorales locales.

Bajo ese tenor, las restricciones legales, la dinámica demográfica, la geografía y sus accidentes, la obligación de proteger la integridad territorial de las comunidades indígenas y los aspectos operativos e informáticos, son las variables que deben conjugarse para llevar a cabo los trabajos tendientes a aprobar una nueva demarcación territorial, mismos que para poder materializarse se debe contar un Marco Geográfico Electoral.

Por tales motivos, es importante aprobar el catálogo de municipios y secciones que conforman el Marco Geográfico Electoral de esa entidad federativa, de tal manera que optimice la combinación de las variables demográficas, geográficas, políticas y aquellas relacionadas con la identidad cultural y, con ello, lograr un alto grado de calidad, precisión y consistencia en los trabajos que se desarrollen para la Distritación.

El catálogo de municipios y secciones que conforman el Marco Geográfico Electoral que se pone a consideración de este órgano de dirección superior, deriva de la Cartografía Electoral Federal aprobada por este Consejo General mediante Acuerdo INE/CG177/2014 de fecha 30 de septiembre de 2014, la cual considera las actualizaciones referentes a los programas de



**Instituto Nacional Electoral
CONSEJO GENERAL**

reseccionamiento, integración seccional y afectaciones a límites municipales que formaron parte del mencionado Acuerdo, así como el Acuerdo INE/CG182/2014 de la misma fecha, por el cual se determinó mantener los 300 Distritos electorales uninominales federales en que se divide el país, sus respectivas cabeceras distritales, el ámbito territorial y las cabeceras de las cinco circunscripciones plurinominales.

Además, el catálogo de municipios y secciones que conforman el Marco Geográfico Electoral de la entidad federativa de Quintana Roo contiene la modificación a la cartografía electoral respecto de la creación de los municipios de Tulum y Bacalar, mediante los Decretos No. 007 y 421, emitidos por la "XII" Legislatura Constitucional del Estado Libre y Soberano de Quintana Roo, publicados los días 19 de mayo de 2008 y 17 de febrero de 2011 en el Periódico Oficial de la entidad, respectivamente, los cuales se constituyen como instrumentos jurídicamente válidos que aportan los elementos técnicos para realizar la actualización a la cartografía electoral por parte de este Instituto. Aunado a lo anterior, el artículo 127 de la Constitución Política del Estado Libre y Soberano de Quintana Roo establece que dichos municipios forman parte de la referida entidad federativa.

Cabe precisar que dichos Decretos contienen elementos técnicos suficientes para quedar plasmados en la cartografía electoral de la entidad; sin embargo, presentan un área de sobre cobertura respecto de los estados de Campeche y Yucatán, que imposibilitaba su definición en dicho instrumento electoral, al momento en el que se proponía la actualización del marco geográfico electoral en el ámbito federal.

No obstante, la propuesta de modificación que se pretende aprobar tiene por objeto plasmar en la cartografía electoral los municipios de referencia, única y exclusivamente por lo que hace al ámbito territorial de Quintana Roo, de manera que la parte de sobre cobertura en los estados de Campeche y Yucatán no se vea afectada.

Lo anterior, con el objeto de que los municipios de Tulum y Bacalar aparezcan en la cartografía electoral del estado de Quintana Roo y permita a este Instituto generar productos electorales con dicha referencia, los cuales



**Instituto Nacional Electoral
CONSEJO GENERAL**

servirán de insumos en los trabajos de Distritación y, más importante aún, que los ciudadanos que habitan en esa área geográfica puedan sufragar por las autoridades que efectivamente los representan.

Con ello, este Instituto efectúa la actualización del Marco Geográfico Electoral atendiendo el principio pro persona contemplado en el artículo 1 de la Constitución Federal, el cual establece que toda autoridad deberá interpretar la norma en los que más beneficie al ciudadano.

Ello es así, toda vez que es obligación de este Instituto garantizar a los ciudadanos el pleno ejercicio de sus derechos políticos en la demarcación territorial que corresponde a su domicilio, razón por la cual se considera procedente actualizar la cartografía electoral, respecto de la creación de los municipios de Tulum y Bacalar en el estado de Quintana Roo.

La aprobación del nuevo Marco Geográfico Electoral permitirá que se garantice el pleno ejercicio de los derechos político-electorales de los ciudadanos que habitan las localidades afectadas, ya que podrán emitir su sufragio por las autoridades que efectivamente los representan, asegurando en todo momento que este Instituto, a través de los procedimientos previstos en la Ley General electoral, notificará a dichos ciudadanos dicha actualización.

Cabe mencionar que el Marco Geográfico Electoral de la entidad federativa de Quintana Roo, fue hecho del conocimiento del Comité Técnico para el Seguimiento y Evaluación de los Trabajos de Distritación el día 20 de julio de 2015, con el fin de que emita, en su caso, la opinión técnica que corresponda.

Por las razones expuestas, resulta conveniente que este Consejo General apruebe el catálogo de municipios y secciones que conforman el Marco Geográfico Electoral de la entidad federativa de Quintana Roo, con la finalidad que se cuente con uno de los insumos para la definición de los escenarios de distritación local, que aprobará este órgano máximo de dirección.



**Instituto Nacional Electoral
CONSEJO GENERAL**

De ser el caso que este Consejo General apruebe el presente Acuerdo, a fin de dar cumplimiento a lo dispuesto por los artículos 43, párrafos 1 y 2; 45, párrafo 1, inciso o) y 46, párrafo 1, inciso k) de la Ley General de Instituciones y Procedimientos Electorales, es conveniente que el Consejero Presidente instruya al Secretario de este Consejo General, a efecto de que provea lo necesario para que el presente Acuerdo sea publicado en el Diario Oficial de la Federación.

En razón de los Resultandos y Consideraciones expuestas y con fundamento en los artículos 41, párrafo segundo, Base V, apartado A, párrafos primero y segundo y apartado B, inciso a), numeral 2; 52 y 53 de la Constitución Política de los Estados Unidos Mexicanos; 29; 30, párrafos 1, incisos a), c) y f) y 2; 31, párrafo 1; 32, párrafo 1, inciso a), fracción II y III; 34, párrafo 1, inciso a); 35; 42, párrafo 10; 44, párrafo 1, incisos l), gg), hh) y jj); 54, párrafo 1, incisos g) y h) y 214, párrafos 1, 2 y 3 de la Ley General de Instituciones y Procedimientos Electorales; 4, párrafo 1 y 2, apartado A), inciso a); 5, párrafo 1, inciso n) y 45, párrafo 1, inciso q), del Reglamento Interior del Instituto Nacional Electoral, este Consejo General en ejercicio de sus facultades, emite los siguientes:

ACUERDOS

PRIMERO. Se aprueba la modificación de la cartografía electoral respecto de la creación de los municipios de Tulum y Bacalar, en el estado de Quintana Roo, como insumo para la generación de los escenarios de distritación, de conformidad con el **Anexo 1** que se acompaña al presente Acuerdo y que forma parte integral del mismo.

SEGUNDO. Se aprueba el catálogo de municipios y secciones que conforman el Marco Geográfico Electoral del estado de Quintana Roo, como insumo para la generación de los escenarios de distritación, de conformidad con el **Anexo 2** que se acompaña al presente Acuerdo y que forma parte integral del mismo.

TERCERO. El presente Acuerdo entrará en vigor al día siguiente de su aprobación por parte de este Consejo General.



**Instituto Nacional Electoral
CONSEJO GENERAL**

CUARTO. Publíquese el presente Acuerdo en el Diario Oficial de la Federación.

El presente Acuerdo fue aprobado en sesión ordinaria del Consejo General celebrada el 29 de julio de dos mil quince, por votación unánime de los Consejeros Electorales, Licenciado Enrique Andrade González, Maestro Marco Antonio Baños Martínez, Maestra Adriana Margarita Favela Herrera, Maestra Beatriz Eugenia Galindo Centeno, Doctor Ciro Murayama Rendón, Doctor Benito Nacif Hernández, Doctor José Roberto Ruiz Saldaña, Licenciada Alejandra Pamela San Martín Ríos y Valles, Maestro Arturo Sánchez Gutiérrez, Licenciado Javier Santiago Castillo y del Consejero Presidente, Doctor Lorenzo Córdova Vianello.

**EL CONSEJERO PRESIDENTE DEL
CONSEJO GENERAL**

**DR. LORENZO CÓRDOVA
VIANELLO**

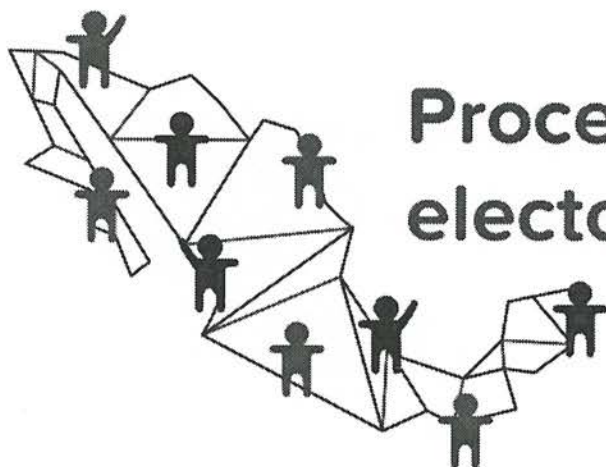
**EL SECRETARIO DEL
CONSEJO GENERAL**

**LIC. EDMUNDO JACOBO
MOLINA**

DIRECCIÓN EJECUTIVA DEL
REGISTRO FEDERAL DE ELECTORES




Instituto Nacional Electoral
CONSEJO GENERAL



Proceso de distritación electoral local 2015

Actualización del Marco Geográfico Electoral
Creación de los municipios de Tulum y Bacalar
en el estado de Quintana Roo



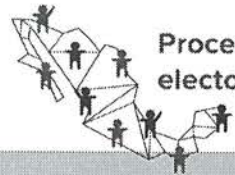
Introducción

Como parte de los trabajos de actualización al Marco Geográfico Electoral por la modificación de límites municipales y/o creación de municipios, que anteceden a la generación de los escenarios de distritación local en el estado de Quintana Roo, la Dirección Ejecutiva del Registro Federal de Electores analizó los Decretos No. 007 y 421, publicados el 19 de mayo de 2008 y el 17 de febrero de 2011, respectivamente, en el Periódico Oficial del Gobierno del Estado de Quintana Roo, a través de los cuales se crearon los municipios de Tulum y Bacalar. La representación de dichos municipios en la cartografía electoral se ha dificultado por la existencia de un conflicto de límites en el llamado Punto de Unión Territorial (PUT) y que implica un desacuerdo de límites fronterizos entre los estados de Campeche, Quintana Roo y Yucatán.

A partir de 2010, mediante una reforma a la Constitución Política de los Estados Unidos Mexicanos, se modificó el artículo 26, Apartado B de la Carta Magna y se determinó que los datos del Sistema Nacional de Información Estadística y Geográfica deben ser considerados como oficiales. Dicho sistema está bajo la responsabilidad del Instituto Nacional de Estadística y Geografía (INEGI).

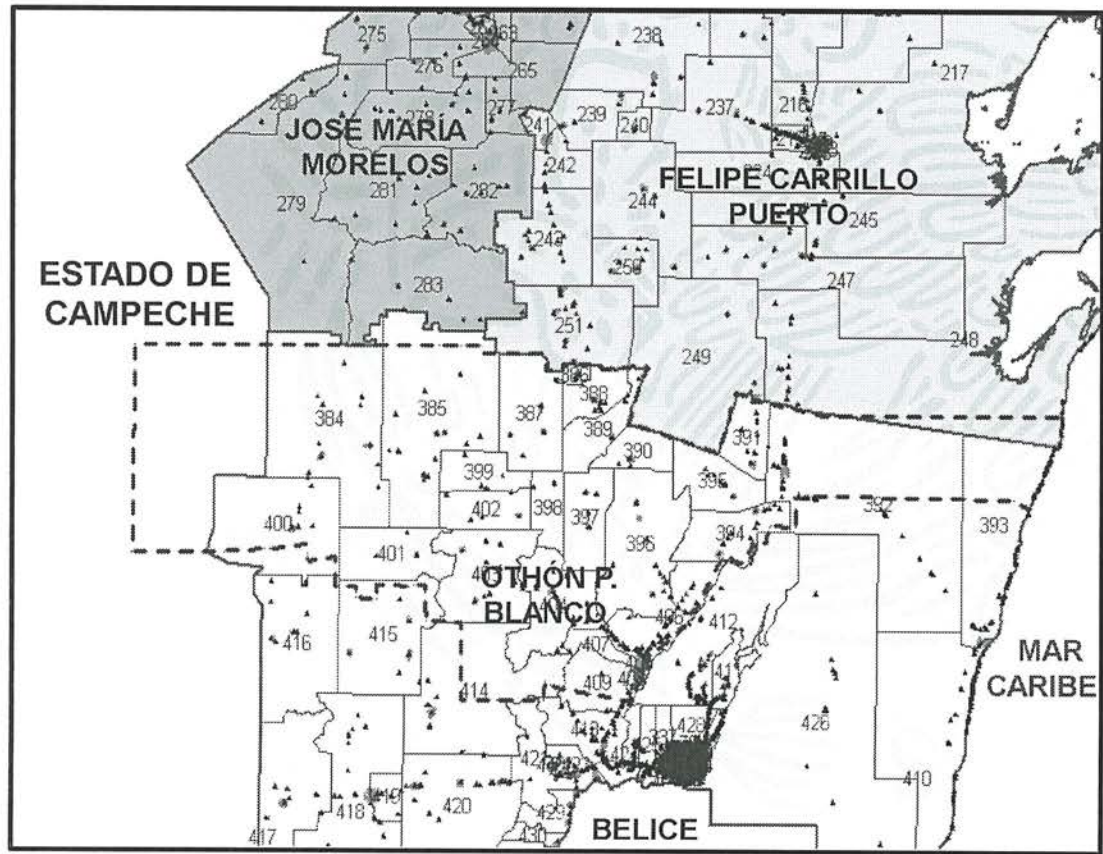
Con todos estos elementos se realiza la propuesta de los polígonos que representen dichos municipios, a fin de actualizar la cartografía electoral para la Distritación local en el estado de Quintana Roo, tal y como se señala en el presente documento.





Proceso de distritación
electoral local 2015

Plano actual



SIMBOLOGÍA

LÍMITES

MUNICIPIO INE

LÍMITE DEL
NUEVO MUNICIPIO
SEGÚN DECRETO
NÚMERO 421

SECCIÓN

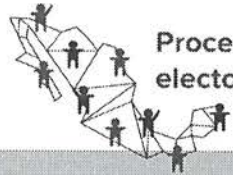
MANZANA

CLAVES

SECCIÓN 0000

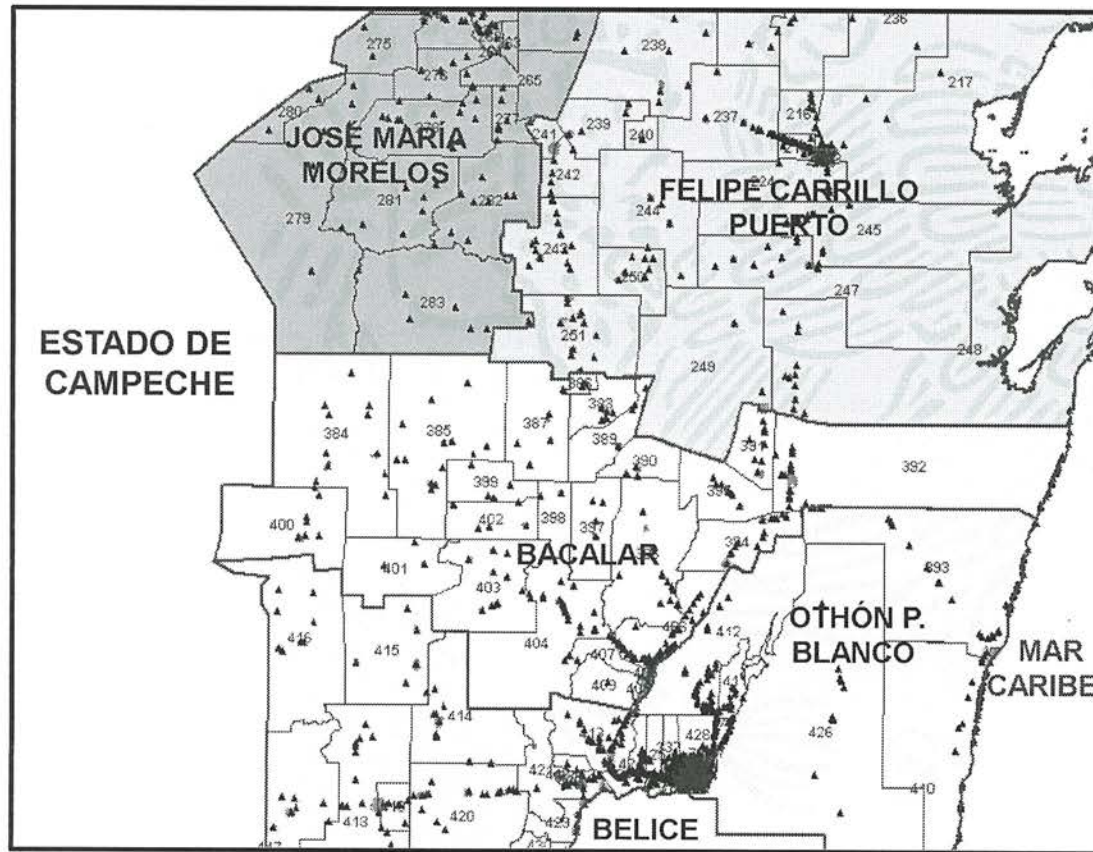
OTROS

LOCALIDAD



Proceso de distritación
electoral local 2015

Propuesta de actualización



SIMBOLOGÍA

LÍMITES

MUNICIPIO INE

LÍMITE DEL
NUEVO MUNICIPIO
SEGÚN DECRETO
NÚMERO 421

SECCIÓN

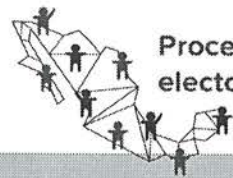
MANZANA

CLAVES

SECCIÓN 0000

OTROS

LOCALIDAD

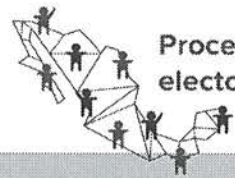


Proceso de distritación
electoral local 2015

Descripción técnica

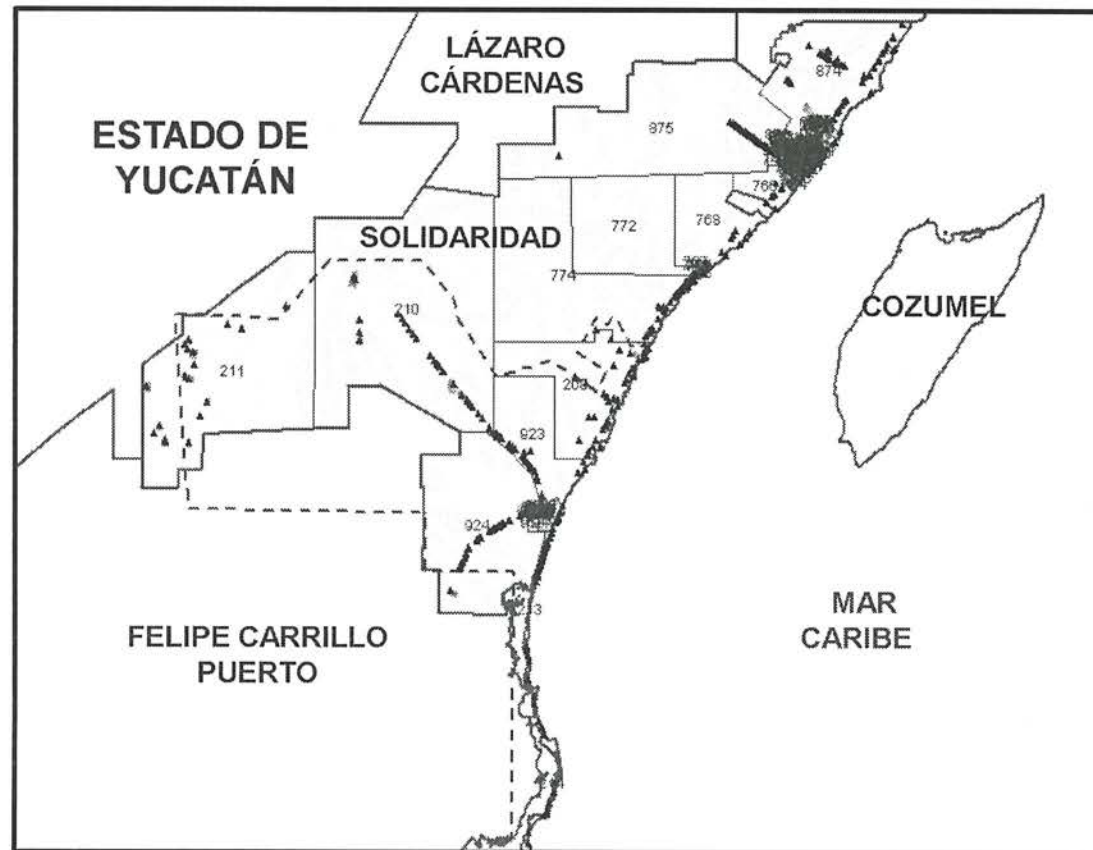
Entidad	Quintana Roo
Municipios afectados	Othón P. Blanco y Bacalar (nuevo)
Ciudadanos afectados	27,444 (Padrón Electoral), 26,229 (Lista Nominal) Actualizado al 30 de enero de 2015
Documentación oficial	Decreto 421 de 17 de febrero de 2011

En relación al Decreto número 421, publicado el 17 de febrero del 2011, y con base en lo dispuesto por el artículo 26, Apartado B de la Constitución Política de los Estados Unidos Mexicanos, y derivado del análisis realizado, se presenta la propuesta del polígono del nuevo municipio de Bacalar, que técnica y jurídicamente permite la representación de dicha demarcación territorial en la cartografía electoral del estado de Quintana Roo.



Proceso de distritación
electoral local 2015

Plano actual



SIMBOLOGÍA

LÍMITES

MUNICIPIO INE

LÍMITE DEL NUEVO MUNICIPIO SEGÚN DECRETO NÚMERO 007

SECCIÓN

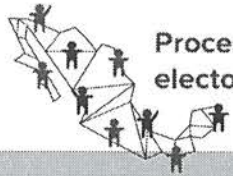
MANZANA

CLAVES

SECCIÓN 0000

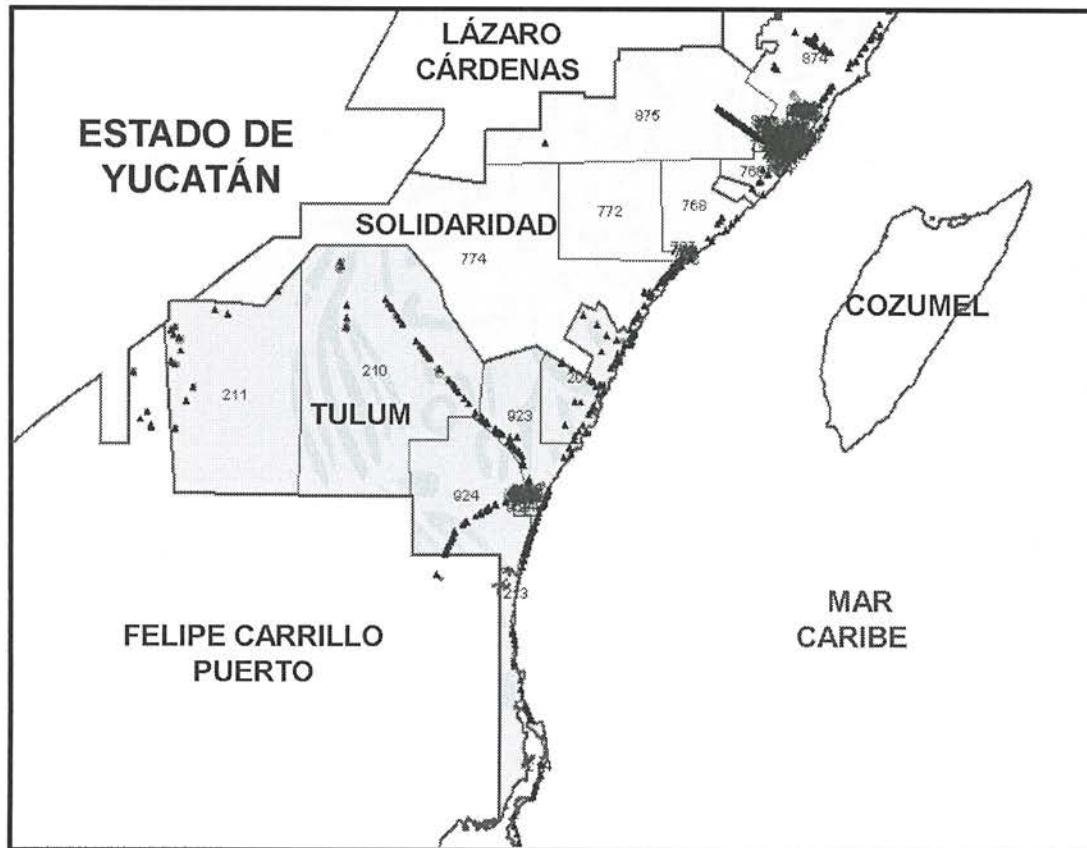
OTROS

LOCALIDAD



Proceso de distritación
electoral local 2015

Propuesta de actualización



SIMBOLOGÍA

LÍMITES

MUNICIPIO INE

LÍMITE DEL NUEVO MUNICIPIO SEGÚN DECRETO NÚMERO 007

SECCIÓN

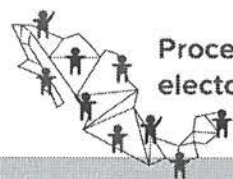
MANZANA

CLAVES

SECCIÓN 0000

OTROS

LOCALIDAD



Proceso de distritación
electoral local 2015

Descripción técnica

Entidad	Quintana Roo
Municipios afectados	Solidaridad y Tulum (nuevo)
Ciudadanos afectados	24,403 (Padrón Electoral), 23,301 (Lista Nominal) Actualizado al 30 de enero de 2015
Documentación oficial	Decreto 007 de 19 de mayo de 2008

En relación al Decreto número 007, publicado el 19 de mayo de 2008, y con base en lo dispuesto por el artículo 26, Apartado B de la Constitución Política de los Estados Unidos Mexicanos, y derivado del análisis realizado, se presenta la propuesta del polígono del nuevo municipio de Tulum, que técnica y jurídicamente permite la representación de dicha demarcación territorial en la cartografía electoral del estado de Quintana Roo.





Instituto Nacional Electoral
CONSEJO GENERAL



DIRECCIÓN EJECUTIVA DEL REGISTRO FEDERAL DE ELECTORES

CATALOGOS A NIVEL ENTIDAD, DISTRITO LOCAL, MUNICIPIO Y SECCION

ENTIDAD	NOMBRE_ENTIDAD	DISTRITO_LOCAL (PEL 2013)	MUNICIPIO	NOMBRE_MUNICIPIO	SECCION
23	QUINTANA ROO	1	7	OTHON P. BLANCO	300
23	QUINTANA ROO	1	7	OTHON P. BLANCO	301
23	QUINTANA ROO	1	7	OTHON P. BLANCO	302
23	QUINTANA ROO	1	7	OTHON P. BLANCO	308
23	QUINTANA ROO	1	7	OTHON P. BLANCO	309
23	QUINTANA ROO	1	7	OTHON P. BLANCO	310
23	QUINTANA ROO	1	7	OTHON P. BLANCO	311
23	QUINTANA ROO	1	7	OTHON P. BLANCO	312
23	QUINTANA ROO	1	7	OTHON P. BLANCO	313
23	QUINTANA ROO	1	7	OTHON P. BLANCO	314
23	QUINTANA ROO	1	7	OTHON P. BLANCO	324
23	QUINTANA ROO	1	7	OTHON P. BLANCO	325
23	QUINTANA ROO	1	7	OTHON P. BLANCO	326
23	QUINTANA ROO	1	7	OTHON P. BLANCO	327
23	QUINTANA ROO	1	7	OTHON P. BLANCO	328
23	QUINTANA ROO	1	7	OTHON P. BLANCO	345
23	QUINTANA ROO	1	7	OTHON P. BLANCO	346
23	QUINTANA ROO	1	7	OTHON P. BLANCO	347
23	QUINTANA ROO	1	7	OTHON P. BLANCO	348
23	QUINTANA ROO	1	7	OTHON P. BLANCO	349
23	QUINTANA ROO	1	7	OTHON P. BLANCO	350
23	QUINTANA ROO	1	7	OTHON P. BLANCO	351
23	QUINTANA ROO	1	7	OTHON P. BLANCO	352
23	QUINTANA ROO	1	7	OTHON P. BLANCO	353
23	QUINTANA ROO	1	7	OTHON P. BLANCO	354
23	QUINTANA ROO	1	7	OTHON P. BLANCO	367
23	QUINTANA ROO	1	7	OTHON P. BLANCO	368
23	QUINTANA ROO	1	7	OTHON P. BLANCO	369
23	QUINTANA ROO	1	7	OTHON P. BLANCO	370
23	QUINTANA ROO	1	7	OTHON P. BLANCO	371
23	QUINTANA ROO	1	7	OTHON P. BLANCO	372
23	QUINTANA ROO	1	7	OTHON P. BLANCO	374
23	QUINTANA ROO	1	7	OTHON P. BLANCO	380
23	QUINTANA ROO	1	7	OTHON P. BLANCO	381
23	QUINTANA ROO	1	7	OTHON P. BLANCO	382
23	QUINTANA ROO	1	7	OTHON P. BLANCO	383
23	QUINTANA ROO	1	7	OTHON P. BLANCO	393
23	QUINTANA ROO	1	7	OTHON P. BLANCO	410
23	QUINTANA ROO	1	7	OTHON P. BLANCO	411
23	QUINTANA ROO	1	7	OTHON P. BLANCO	412



**Instituto Nacional Electoral
CONSEJO GENERAL**

ENTIDAD	NOMBRE_ENTIDAD	DISTRITO_LOCAL (PEL 2013)	MUNICIPIO	NOMBRE_MUNICIPIO	SECCION
23	QUINTANA ROO	1	7	OTHON P. BLANCO	426
23	QUINTANA ROO	1	7	OTHON P. BLANCO	427
23	QUINTANA ROO	1	7	OTHON P. BLANCO	428
23	QUINTANA ROO	1	7	OTHON P. BLANCO	775
23	QUINTANA ROO	1	7	OTHON P. BLANCO	776
23	QUINTANA ROO	1	7	OTHON P. BLANCO	777
23	QUINTANA ROO	1	7	OTHON P. BLANCO	778
23	QUINTANA ROO	1	7	OTHON P. BLANCO	779
23	QUINTANA ROO	1	7	OTHON P. BLANCO	780
23	QUINTANA ROO	1	7	OTHON P. BLANCO	781
23	QUINTANA ROO	1	7	OTHON P. BLANCO	782
23	QUINTANA ROO	1	7	OTHON P. BLANCO	783
23	QUINTANA ROO	1	7	OTHON P. BLANCO	784
23	QUINTANA ROO	1	7	OTHON P. BLANCO	787
23	QUINTANA ROO	1	7	OTHON P. BLANCO	788
23	QUINTANA ROO	1	7	OTHON P. BLANCO	789
23	QUINTANA ROO	1	7	OTHON P. BLANCO	790
23	QUINTANA ROO	1	7	OTHON P. BLANCO	791
23	QUINTANA ROO	1	7	OTHON P. BLANCO	792
23	QUINTANA ROO	1	7	OTHON P. BLANCO	793
23	QUINTANA ROO	1	7	OTHON P. BLANCO	794
23	QUINTANA ROO	1	7	OTHON P. BLANCO	795
23	QUINTANA ROO	1	7	OTHON P. BLANCO	796
23	QUINTANA ROO	1	7	OTHON P. BLANCO	797
23	QUINTANA ROO	1	7	OTHON P. BLANCO	798
23	QUINTANA ROO	1	7	OTHON P. BLANCO	799
23	QUINTANA ROO	1	7	OTHON P. BLANCO	800
23	QUINTANA ROO	1	7	OTHON P. BLANCO	801
23	QUINTANA ROO	1	7	OTHON P. BLANCO	802
23	QUINTANA ROO	1	7	OTHON P. BLANCO	803
23	QUINTANA ROO	1	10	BACALAR	392
23	QUINTANA ROO	2	7	OTHON P. BLANCO	298
23	QUINTANA ROO	2	7	OTHON P. BLANCO	299
23	QUINTANA ROO	2	7	OTHON P. BLANCO	303
23	QUINTANA ROO	2	7	OTHON P. BLANCO	304
23	QUINTANA ROO	2	7	OTHON P. BLANCO	305
23	QUINTANA ROO	2	7	OTHON P. BLANCO	306
23	QUINTANA ROO	2	7	OTHON P. BLANCO	307
23	QUINTANA ROO	2	7	OTHON P. BLANCO	315
23	QUINTANA ROO	2	7	OTHON P. BLANCO	317
23	QUINTANA ROO	2	7	OTHON P. BLANCO	318
23	QUINTANA ROO	2	7	OTHON P. BLANCO	319
23	QUINTANA ROO	2	7	OTHON P. BLANCO	320
23	QUINTANA ROO	2	7	OTHON P. BLANCO	321
23	QUINTANA ROO	2	7	OTHON P. BLANCO	322
23	QUINTANA ROO	2	7	OTHON P. BLANCO	323



**Instituto Nacional Electoral
CONSEJO GENERAL**

ENTIDAD	NOMBRE_ENTIDAD	DISTRITO_LOCAL (PEL 2013)	MUNICIPIO	NOMBRE_MUNICIPIO	SECCION
23	QUINTANA ROO	2	7	OTHON P. BLANCO	329
23	QUINTANA ROO	2	7	OTHON P. BLANCO	330
23	QUINTANA ROO	2	7	OTHON P. BLANCO	331
23	QUINTANA ROO	2	7	OTHON P. BLANCO	332
23	QUINTANA ROO	2	7	OTHON P. BLANCO	333
23	QUINTANA ROO	2	7	OTHON P. BLANCO	334
23	QUINTANA ROO	2	7	OTHON P. BLANCO	335
23	QUINTANA ROO	2	7	OTHON P. BLANCO	336
23	QUINTANA ROO	2	7	OTHON P. BLANCO	337
23	QUINTANA ROO	2	7	OTHON P. BLANCO	338
23	QUINTANA ROO	2	7	OTHON P. BLANCO	339
23	QUINTANA ROO	2	7	OTHON P. BLANCO	340
23	QUINTANA ROO	2	7	OTHON P. BLANCO	341
23	QUINTANA ROO	2	7	OTHON P. BLANCO	342
23	QUINTANA ROO	2	7	OTHON P. BLANCO	343
23	QUINTANA ROO	2	7	OTHON P. BLANCO	344
23	QUINTANA ROO	2	7	OTHON P. BLANCO	355
23	QUINTANA ROO	2	7	OTHON P. BLANCO	356
23	QUINTANA ROO	2	7	OTHON P. BLANCO	357
23	QUINTANA ROO	2	7	OTHON P. BLANCO	358
23	QUINTANA ROO	2	7	OTHON P. BLANCO	359
23	QUINTANA ROO	2	7	OTHON P. BLANCO	360
23	QUINTANA ROO	2	7	OTHON P. BLANCO	361
23	QUINTANA ROO	2	7	OTHON P. BLANCO	362
23	QUINTANA ROO	2	7	OTHON P. BLANCO	363
23	QUINTANA ROO	2	7	OTHON P. BLANCO	364
23	QUINTANA ROO	2	7	OTHON P. BLANCO	365
23	QUINTANA ROO	2	7	OTHON P. BLANCO	366
23	QUINTANA ROO	2	7	OTHON P. BLANCO	375
23	QUINTANA ROO	2	7	OTHON P. BLANCO	377
23	QUINTANA ROO	2	7	OTHON P. BLANCO	378
23	QUINTANA ROO	2	7	OTHON P. BLANCO	379
23	QUINTANA ROO	2	7	OTHON P. BLANCO	413
23	QUINTANA ROO	2	7	OTHON P. BLANCO	422
23	QUINTANA ROO	2	7	OTHON P. BLANCO	423
23	QUINTANA ROO	2	7	OTHON P. BLANCO	424
23	QUINTANA ROO	2	7	OTHON P. BLANCO	425
23	QUINTANA ROO	2	7	OTHON P. BLANCO	785
23	QUINTANA ROO	2	7	OTHON P. BLANCO	786
23	QUINTANA ROO	2	7	OTHON P. BLANCO	804
23	QUINTANA ROO	2	7	OTHON P. BLANCO	805
23	QUINTANA ROO	2	7	OTHON P. BLANCO	806
23	QUINTANA ROO	2	7	OTHON P. BLANCO	807
23	QUINTANA ROO	2	7	OTHON P. BLANCO	808
23	QUINTANA ROO	2	7	OTHON P. BLANCO	809
23	QUINTANA ROO	2	7	OTHON P. BLANCO	810



**Instituto Nacional Electoral
CONSEJO GENERAL**

ENTIDAD	NOMBRE_ENTIDAD	DISTRITO_LOCAL (PEL 2013)	MUNICIPIO	NOMBRE_MUNICIPIO	SECCION
23	QUINTANA ROO	3	7	OTHON P. BLANCO	414
23	QUINTANA ROO	3	7	OTHON P. BLANCO	415
23	QUINTANA ROO	3	7	OTHON P. BLANCO	416
23	QUINTANA ROO	3	7	OTHON P. BLANCO	417
23	QUINTANA ROO	3	7	OTHON P. BLANCO	418
23	QUINTANA ROO	3	7	OTHON P. BLANCO	419
23	QUINTANA ROO	3	7	OTHON P. BLANCO	420
23	QUINTANA ROO	3	7	OTHON P. BLANCO	421
23	QUINTANA ROO	3	7	OTHON P. BLANCO	429
23	QUINTANA ROO	3	7	OTHON P. BLANCO	430
23	QUINTANA ROO	3	7	OTHON P. BLANCO	431
23	QUINTANA ROO	3	7	OTHON P. BLANCO	432
23	QUINTANA ROO	3	7	OTHON P. BLANCO	433
23	QUINTANA ROO	3	7	OTHON P. BLANCO	434
23	QUINTANA ROO	3	7	OTHON P. BLANCO	435
23	QUINTANA ROO	3	7	OTHON P. BLANCO	436
23	QUINTANA ROO	3	7	OTHON P. BLANCO	437
23	QUINTANA ROO	3	7	OTHON P. BLANCO	438
23	QUINTANA ROO	3	7	OTHON P. BLANCO	439
23	QUINTANA ROO	3	7	OTHON P. BLANCO	440
23	QUINTANA ROO	3	7	OTHON P. BLANCO	441
23	QUINTANA ROO	3	7	OTHON P. BLANCO	442
23	QUINTANA ROO	3	7	OTHON P. BLANCO	443
23	QUINTANA ROO	3	7	OTHON P. BLANCO	444
23	QUINTANA ROO	3	7	OTHON P. BLANCO	445
23	QUINTANA ROO	3	7	OTHON P. BLANCO	446
23	QUINTANA ROO	3	7	OTHON P. BLANCO	447
23	QUINTANA ROO	3	7	OTHON P. BLANCO	448
23	QUINTANA ROO	3	7	OTHON P. BLANCO	450
23	QUINTANA ROO	3	10	BACALAR	384
23	QUINTANA ROO	3	10	BACALAR	385
23	QUINTANA ROO	3	10	BACALAR	386
23	QUINTANA ROO	3	10	BACALAR	387
23	QUINTANA ROO	3	10	BACALAR	388
23	QUINTANA ROO	3	10	BACALAR	389
23	QUINTANA ROO	3	10	BACALAR	390
23	QUINTANA ROO	3	10	BACALAR	391
23	QUINTANA ROO	3	10	BACALAR	394
23	QUINTANA ROO	3	10	BACALAR	395
23	QUINTANA ROO	3	10	BACALAR	396
23	QUINTANA ROO	3	10	BACALAR	397
23	QUINTANA ROO	3	10	BACALAR	398
23	QUINTANA ROO	3	10	BACALAR	399
23	QUINTANA ROO	3	10	BACALAR	400
23	QUINTANA ROO	3	10	BACALAR	401
23	QUINTANA ROO	3	10	BACALAR	402



**Instituto Nacional Electoral
CONSEJO GENERAL**

ENTIDAD	NOMBRE_ENTIDAD	DISTRITO_LOCAL (PEL 2013)	MUNICIPIO	NOMBRE_MUNICIPIO	SECCION
23	QUINTANA ROO	3	10	BACALAR	403
23	QUINTANA ROO	3	10	BACALAR	404
23	QUINTANA ROO	3	10	BACALAR	405
23	QUINTANA ROO	3	10	BACALAR	406
23	QUINTANA ROO	3	10	BACALAR	407
23	QUINTANA ROO	3	10	BACALAR	408
23	QUINTANA ROO	3	10	BACALAR	409
23	QUINTANA ROO	4	3	FELIPE CARRILLO PUERTO	215
23	QUINTANA ROO	4	3	FELIPE CARRILLO PUERTO	216
23	QUINTANA ROO	4	3	FELIPE CARRILLO PUERTO	217
23	QUINTANA ROO	4	3	FELIPE CARRILLO PUERTO	218
23	QUINTANA ROO	4	3	FELIPE CARRILLO PUERTO	219
23	QUINTANA ROO	4	3	FELIPE CARRILLO PUERTO	220
23	QUINTANA ROO	4	3	FELIPE CARRILLO PUERTO	221
23	QUINTANA ROO	4	3	FELIPE CARRILLO PUERTO	222
23	QUINTANA ROO	4	3	FELIPE CARRILLO PUERTO	223
23	QUINTANA ROO	4	3	FELIPE CARRILLO PUERTO	224
23	QUINTANA ROO	4	3	FELIPE CARRILLO PUERTO	225
23	QUINTANA ROO	4	3	FELIPE CARRILLO PUERTO	226
23	QUINTANA ROO	4	3	FELIPE CARRILLO PUERTO	227
23	QUINTANA ROO	4	3	FELIPE CARRILLO PUERTO	228
23	QUINTANA ROO	4	3	FELIPE CARRILLO PUERTO	229
23	QUINTANA ROO	4	3	FELIPE CARRILLO PUERTO	230
23	QUINTANA ROO	4	3	FELIPE CARRILLO PUERTO	231
23	QUINTANA ROO	4	3	FELIPE CARRILLO PUERTO	232
23	QUINTANA ROO	4	3	FELIPE CARRILLO PUERTO	233
23	QUINTANA ROO	4	3	FELIPE CARRILLO PUERTO	234
23	QUINTANA ROO	4	3	FELIPE CARRILLO PUERTO	235
23	QUINTANA ROO	4	3	FELIPE CARRILLO PUERTO	236
23	QUINTANA ROO	4	3	FELIPE CARRILLO PUERTO	237
23	QUINTANA ROO	4	3	FELIPE CARRILLO PUERTO	238
23	QUINTANA ROO	4	3	FELIPE CARRILLO PUERTO	239
23	QUINTANA ROO	4	3	FELIPE CARRILLO PUERTO	240
23	QUINTANA ROO	4	3	FELIPE CARRILLO PUERTO	241
23	QUINTANA ROO	4	3	FELIPE CARRILLO PUERTO	242
23	QUINTANA ROO	4	3	FELIPE CARRILLO PUERTO	243
23	QUINTANA ROO	4	3	FELIPE CARRILLO PUERTO	244
23	QUINTANA ROO	4	3	FELIPE CARRILLO PUERTO	245
23	QUINTANA ROO	4	3	FELIPE CARRILLO PUERTO	247
23	QUINTANA ROO	4	3	FELIPE CARRILLO PUERTO	248
23	QUINTANA ROO	4	3	FELIPE CARRILLO PUERTO	249
23	QUINTANA ROO	4	3	FELIPE CARRILLO PUERTO	250
23	QUINTANA ROO	4	3	FELIPE CARRILLO PUERTO	251
23	QUINTANA ROO	4	5	JOSE MARIA MORELOS	262
23	QUINTANA ROO	4	5	JOSE MARIA MORELOS	263
23	QUINTANA ROO	4	5	JOSE MARIA MORELOS	264



**Instituto Nacional Electoral
CONSEJO GENERAL**

ENTIDAD	NOMBRE_ENTIDAD	DISTRITO_LOCAL (PEL 2013)	MUNICIPIO	NOMBRE_MUNICIPIO	SECCION
23	QUINTANA ROO	4	5	JOSE MARIA MORELOS	265
23	QUINTANA ROO	4	5	JOSE MARIA MORELOS	266
23	QUINTANA ROO	4	5	JOSE MARIA MORELOS	267
23	QUINTANA ROO	4	5	JOSE MARIA MORELOS	268
23	QUINTANA ROO	4	5	JOSE MARIA MORELOS	269
23	QUINTANA ROO	4	5	JOSE MARIA MORELOS	270
23	QUINTANA ROO	4	5	JOSE MARIA MORELOS	271
23	QUINTANA ROO	4	5	JOSE MARIA MORELOS	272
23	QUINTANA ROO	4	5	JOSE MARIA MORELOS	273
23	QUINTANA ROO	4	5	JOSE MARIA MORELOS	274
23	QUINTANA ROO	4	5	JOSE MARIA MORELOS	275
23	QUINTANA ROO	4	5	JOSE MARIA MORELOS	276
23	QUINTANA ROO	4	5	JOSE MARIA MORELOS	277
23	QUINTANA ROO	4	5	JOSE MARIA MORELOS	278
23	QUINTANA ROO	4	5	JOSE MARIA MORELOS	279
23	QUINTANA ROO	4	5	JOSE MARIA MORELOS	280
23	QUINTANA ROO	4	5	JOSE MARIA MORELOS	281
23	QUINTANA ROO	4	5	JOSE MARIA MORELOS	282
23	QUINTANA ROO	4	5	JOSE MARIA MORELOS	283
23	QUINTANA ROO	5	8	SOLIDARIDAD	206
23	QUINTANA ROO	5	8	SOLIDARIDAD	668
23	QUINTANA ROO	5	8	SOLIDARIDAD	726
23	QUINTANA ROO	5	8	SOLIDARIDAD	727
23	QUINTANA ROO	5	8	SOLIDARIDAD	728
23	QUINTANA ROO	5	8	SOLIDARIDAD	742
23	QUINTANA ROO	5	8	SOLIDARIDAD	743
23	QUINTANA ROO	5	8	SOLIDARIDAD	744
23	QUINTANA ROO	5	8	SOLIDARIDAD	745
23	QUINTANA ROO	5	8	SOLIDARIDAD	746
23	QUINTANA ROO	5	8	SOLIDARIDAD	747
23	QUINTANA ROO	5	8	SOLIDARIDAD	748
23	QUINTANA ROO	5	8	SOLIDARIDAD	749
23	QUINTANA ROO	5	8	SOLIDARIDAD	750
23	QUINTANA ROO	5	8	SOLIDARIDAD	751
23	QUINTANA ROO	5	8	SOLIDARIDAD	752
23	QUINTANA ROO	5	8	SOLIDARIDAD	753
23	QUINTANA ROO	5	8	SOLIDARIDAD	754
23	QUINTANA ROO	5	8	SOLIDARIDAD	755
23	QUINTANA ROO	5	8	SOLIDARIDAD	756
23	QUINTANA ROO	5	8	SOLIDARIDAD	757
23	QUINTANA ROO	5	8	SOLIDARIDAD	758
23	QUINTANA ROO	5	8	SOLIDARIDAD	759
23	QUINTANA ROO	5	8	SOLIDARIDAD	760
23	QUINTANA ROO	5	8	SOLIDARIDAD	761
23	QUINTANA ROO	5	8	SOLIDARIDAD	762
23	QUINTANA ROO	5	8	SOLIDARIDAD	763



**Instituto Nacional Electoral
CONSEJO GENERAL**

ENTIDAD	NOMBRE_ENTIDAD	DISTRITO_LOCAL (PEL 2013)	MUNICIPIO	NOMBRE_MUNICIPIO	SECCION
23	QUINTANA ROO	5	8	SOLIDARIDAD	764
23	QUINTANA ROO	5	8	SOLIDARIDAD	765
23	QUINTANA ROO	5	8	SOLIDARIDAD	766
23	QUINTANA ROO	5	8	SOLIDARIDAD	767
23	QUINTANA ROO	5	8	SOLIDARIDAD	768
23	QUINTANA ROO	5	8	SOLIDARIDAD	769
23	QUINTANA ROO	5	8	SOLIDARIDAD	770
23	QUINTANA ROO	5	8	SOLIDARIDAD	771
23	QUINTANA ROO	5	8	SOLIDARIDAD	772
23	QUINTANA ROO	5	8	SOLIDARIDAD	773
23	QUINTANA ROO	5	8	SOLIDARIDAD	774
23	QUINTANA ROO	5	8	SOLIDARIDAD	874
23	QUINTANA ROO	5	8	SOLIDARIDAD	875
23	QUINTANA ROO	5	8	SOLIDARIDAD	876
23	QUINTANA ROO	5	8	SOLIDARIDAD	877
23	QUINTANA ROO	5	8	SOLIDARIDAD	878
23	QUINTANA ROO	5	8	SOLIDARIDAD	879
23	QUINTANA ROO	5	8	SOLIDARIDAD	880
23	QUINTANA ROO	5	8	SOLIDARIDAD	881
23	QUINTANA ROO	5	8	SOLIDARIDAD	882
23	QUINTANA ROO	5	8	SOLIDARIDAD	883
23	QUINTANA ROO	5	8	SOLIDARIDAD	884
23	QUINTANA ROO	5	8	SOLIDARIDAD	885
23	QUINTANA ROO	5	8	SOLIDARIDAD	886
23	QUINTANA ROO	5	8	SOLIDARIDAD	887
23	QUINTANA ROO	5	8	SOLIDARIDAD	888
23	QUINTANA ROO	5	8	SOLIDARIDAD	889
23	QUINTANA ROO	5	8	SOLIDARIDAD	890
23	QUINTANA ROO	5	8	SOLIDARIDAD	891
23	QUINTANA ROO	5	8	SOLIDARIDAD	892
23	QUINTANA ROO	5	8	SOLIDARIDAD	893
23	QUINTANA ROO	5	8	SOLIDARIDAD	894
23	QUINTANA ROO	5	8	SOLIDARIDAD	895
23	QUINTANA ROO	5	8	SOLIDARIDAD	896
23	QUINTANA ROO	5	8	SOLIDARIDAD	897
23	QUINTANA ROO	5	8	SOLIDARIDAD	898
23	QUINTANA ROO	5	8	SOLIDARIDAD	899
23	QUINTANA ROO	5	8	SOLIDARIDAD	900
23	QUINTANA ROO	5	8	SOLIDARIDAD	901
23	QUINTANA ROO	5	8	SOLIDARIDAD	902
23	QUINTANA ROO	5	8	SOLIDARIDAD	903
23	QUINTANA ROO	5	8	SOLIDARIDAD	904
23	QUINTANA ROO	5	8	SOLIDARIDAD	905
23	QUINTANA ROO	5	8	SOLIDARIDAD	906
23	QUINTANA ROO	5	8	SOLIDARIDAD	907
23	QUINTANA ROO	5	8	SOLIDARIDAD	908



**Instituto Nacional Electoral
CONSEJO GENERAL**

ENTIDAD	NOMBRE_ENTIDAD	DISTRITO_LOCAL (PEL 2013)	MUNICIPIO	NOMBRE_MUNICIPIO	SECCION
23	QUINTANA ROO	5	8	SOLIDARIDAD	909
23	QUINTANA ROO	5	8	SOLIDARIDAD	910
23	QUINTANA ROO	5	8	SOLIDARIDAD	911
23	QUINTANA ROO	5	8	SOLIDARIDAD	912
23	QUINTANA ROO	5	8	SOLIDARIDAD	913
23	QUINTANA ROO	5	8	SOLIDARIDAD	914
23	QUINTANA ROO	5	8	SOLIDARIDAD	915
23	QUINTANA ROO	5	8	SOLIDARIDAD	916
23	QUINTANA ROO	5	8	SOLIDARIDAD	917
23	QUINTANA ROO	5	8	SOLIDARIDAD	918
23	QUINTANA ROO	5	8	SOLIDARIDAD	919
23	QUINTANA ROO	5	8	SOLIDARIDAD	920
23	QUINTANA ROO	5	8	SOLIDARIDAD	921
23	QUINTANA ROO	5	8	SOLIDARIDAD	922
23	QUINTANA ROO	5	9	TULUM	208
23	QUINTANA ROO	5	9	TULUM	210
23	QUINTANA ROO	5	9	TULUM	211
23	QUINTANA ROO	5	9	TULUM	213
23	QUINTANA ROO	5	9	TULUM	214
23	QUINTANA ROO	5	9	TULUM	923
23	QUINTANA ROO	5	9	TULUM	924
23	QUINTANA ROO	5	9	TULUM	925
23	QUINTANA ROO	5	9	TULUM	926
23	QUINTANA ROO	5	9	TULUM	927
23	QUINTANA ROO	5	9	TULUM	928
23	QUINTANA ROO	5	9	TULUM	929
23	QUINTANA ROO	5	9	TULUM	930
23	QUINTANA ROO	5	9	TULUM	931
23	QUINTANA ROO	5	9	TULUM	932
23	QUINTANA ROO	5	9	TULUM	933
23	QUINTANA ROO	5	9	TULUM	934
23	QUINTANA ROO	5	9	TULUM	935
23	QUINTANA ROO	5	9	TULUM	936
23	QUINTANA ROO	5	9	TULUM	937
23	QUINTANA ROO	5	9	TULUM	938
23	QUINTANA ROO	5	9	TULUM	939
23	QUINTANA ROO	5	9	TULUM	940
23	QUINTANA ROO	5	9	TULUM	941
23	QUINTANA ROO	5	9	TULUM	942
23	QUINTANA ROO	5	9	TULUM	943
23	QUINTANA ROO	5	9	TULUM	944
23	QUINTANA ROO	5	9	TULUM	945
23	QUINTANA ROO	5	9	TULUM	946
23	QUINTANA ROO	5	9	TULUM	947
23	QUINTANA ROO	5	9	TULUM	948
23	QUINTANA ROO	5	9	TULUM	949



**Instituto Nacional Electoral
CONSEJO GENERAL**

ENTIDAD	NOMBRE_ENTIDAD	DISTRITO_LOCAL (PEL 2013)	MUNICIPIO	NOMBRE_MUNICIPIO	SECCION
23	QUINTANA ROO	5	9	TULUM	950
23	QUINTANA ROO	5	9	TULUM	951
23	QUINTANA ROO	5	9	TULUM	952
23	QUINTANA ROO	5	9	TULUM	953
23	QUINTANA ROO	5	9	TULUM	954
23	QUINTANA ROO	5	9	TULUM	955
23	QUINTANA ROO	5	9	TULUM	956
23	QUINTANA ROO	5	9	TULUM	957
23	QUINTANA ROO	5	9	TULUM	958
23	QUINTANA ROO	5	9	TULUM	959
23	QUINTANA ROO	6	2	COZUMEL	182
23	QUINTANA ROO	6	2	COZUMEL	183
23	QUINTANA ROO	6	2	COZUMEL	184
23	QUINTANA ROO	6	2	COZUMEL	185
23	QUINTANA ROO	6	2	COZUMEL	186
23	QUINTANA ROO	6	2	COZUMEL	187
23	QUINTANA ROO	6	2	COZUMEL	188
23	QUINTANA ROO	6	2	COZUMEL	189
23	QUINTANA ROO	6	2	COZUMEL	190
23	QUINTANA ROO	6	2	COZUMEL	191
23	QUINTANA ROO	6	2	COZUMEL	192
23	QUINTANA ROO	6	2	COZUMEL	193
23	QUINTANA ROO	6	2	COZUMEL	194
23	QUINTANA ROO	6	2	COZUMEL	195
23	QUINTANA ROO	6	2	COZUMEL	196
23	QUINTANA ROO	6	2	COZUMEL	197
23	QUINTANA ROO	6	2	COZUMEL	198
23	QUINTANA ROO	6	2	COZUMEL	199
23	QUINTANA ROO	6	2	COZUMEL	200
23	QUINTANA ROO	6	2	COZUMEL	201
23	QUINTANA ROO	6	2	COZUMEL	202
23	QUINTANA ROO	6	2	COZUMEL	203
23	QUINTANA ROO	7	8	SOLIDARIDAD	669
23	QUINTANA ROO	7	8	SOLIDARIDAD	670
23	QUINTANA ROO	7	8	SOLIDARIDAD	671
23	QUINTANA ROO	7	8	SOLIDARIDAD	672
23	QUINTANA ROO	7	8	SOLIDARIDAD	673
23	QUINTANA ROO	7	8	SOLIDARIDAD	674
23	QUINTANA ROO	7	8	SOLIDARIDAD	675
23	QUINTANA ROO	7	8	SOLIDARIDAD	676
23	QUINTANA ROO	7	8	SOLIDARIDAD	677
23	QUINTANA ROO	7	8	SOLIDARIDAD	678
23	QUINTANA ROO	7	8	SOLIDARIDAD	679
23	QUINTANA ROO	7	8	SOLIDARIDAD	680
23	QUINTANA ROO	7	8	SOLIDARIDAD	681
23	QUINTANA ROO	7	8	SOLIDARIDAD	682



**Instituto Nacional Electoral
CONSEJO GENERAL**

ENTIDAD	NOMBRE_ENTIDAD	DISTRITO_LOCAL (PEL 2013)	MUNICIPIO	NOMBRE_MUNICIPIO	SECCION
23	QUINTANA ROO	7	8	SOLIDARIDAD	683
23	QUINTANA ROO	7	8	SOLIDARIDAD	684
23	QUINTANA ROO	7	8	SOLIDARIDAD	685
23	QUINTANA ROO	7	8	SOLIDARIDAD	686
23	QUINTANA ROO	7	8	SOLIDARIDAD	687
23	QUINTANA ROO	7	8	SOLIDARIDAD	688
23	QUINTANA ROO	7	8	SOLIDARIDAD	689
23	QUINTANA ROO	7	8	SOLIDARIDAD	690
23	QUINTANA ROO	7	8	SOLIDARIDAD	691
23	QUINTANA ROO	7	8	SOLIDARIDAD	692
23	QUINTANA ROO	7	8	SOLIDARIDAD	693
23	QUINTANA ROO	7	8	SOLIDARIDAD	694
23	QUINTANA ROO	7	8	SOLIDARIDAD	695
23	QUINTANA ROO	7	8	SOLIDARIDAD	696
23	QUINTANA ROO	7	8	SOLIDARIDAD	697
23	QUINTANA ROO	7	8	SOLIDARIDAD	698
23	QUINTANA ROO	7	8	SOLIDARIDAD	699
23	QUINTANA ROO	7	8	SOLIDARIDAD	700
23	QUINTANA ROO	7	8	SOLIDARIDAD	701
23	QUINTANA ROO	7	8	SOLIDARIDAD	702
23	QUINTANA ROO	7	8	SOLIDARIDAD	703
23	QUINTANA ROO	7	8	SOLIDARIDAD	704
23	QUINTANA ROO	7	8	SOLIDARIDAD	705
23	QUINTANA ROO	7	8	SOLIDARIDAD	706
23	QUINTANA ROO	7	8	SOLIDARIDAD	707
23	QUINTANA ROO	7	8	SOLIDARIDAD	708
23	QUINTANA ROO	7	8	SOLIDARIDAD	709
23	QUINTANA ROO	7	8	SOLIDARIDAD	710
23	QUINTANA ROO	7	8	SOLIDARIDAD	711
23	QUINTANA ROO	7	8	SOLIDARIDAD	712
23	QUINTANA ROO	7	8	SOLIDARIDAD	713
23	QUINTANA ROO	7	8	SOLIDARIDAD	714
23	QUINTANA ROO	7	8	SOLIDARIDAD	715
23	QUINTANA ROO	7	8	SOLIDARIDAD	716
23	QUINTANA ROO	7	8	SOLIDARIDAD	717
23	QUINTANA ROO	7	8	SOLIDARIDAD	718
23	QUINTANA ROO	7	8	SOLIDARIDAD	719
23	QUINTANA ROO	7	8	SOLIDARIDAD	720
23	QUINTANA ROO	7	8	SOLIDARIDAD	721
23	QUINTANA ROO	7	8	SOLIDARIDAD	722
23	QUINTANA ROO	7	8	SOLIDARIDAD	723
23	QUINTANA ROO	7	8	SOLIDARIDAD	724
23	QUINTANA ROO	7	8	SOLIDARIDAD	725
23	QUINTANA ROO	7	8	SOLIDARIDAD	729
23	QUINTANA ROO	7	8	SOLIDARIDAD	730
23	QUINTANA ROO	7	8	SOLIDARIDAD	731



**Instituto Nacional Electoral
CONSEJO GENERAL**

ENTIDAD	NOMBRE_ENTIDAD	DISTRITO_LOCAL (PEL 2013)	MUNICIPIO	NOMBRE_MUNICIPIO	SECCION
23	QUINTANA ROO	7	8	SOLIDARIDAD	732
23	QUINTANA ROO	7	8	SOLIDARIDAD	733
23	QUINTANA ROO	7	8	SOLIDARIDAD	734
23	QUINTANA ROO	7	8	SOLIDARIDAD	735
23	QUINTANA ROO	7	8	SOLIDARIDAD	736
23	QUINTANA ROO	7	8	SOLIDARIDAD	737
23	QUINTANA ROO	7	8	SOLIDARIDAD	738
23	QUINTANA ROO	7	8	SOLIDARIDAD	739
23	QUINTANA ROO	7	8	SOLIDARIDAD	740
23	QUINTANA ROO	7	8	SOLIDARIDAD	741
23	QUINTANA ROO	8	1	BENITO JUAREZ	7
23	QUINTANA ROO	8	1	BENITO JUAREZ	36
23	QUINTANA ROO	8	1	BENITO JUAREZ	37
23	QUINTANA ROO	8	1	BENITO JUAREZ	89
23	QUINTANA ROO	8	1	BENITO JUAREZ	90
23	QUINTANA ROO	8	1	BENITO JUAREZ	91
23	QUINTANA ROO	8	1	BENITO JUAREZ	92
23	QUINTANA ROO	8	1	BENITO JUAREZ	93
23	QUINTANA ROO	8	1	BENITO JUAREZ	94
23	QUINTANA ROO	8	1	BENITO JUAREZ	117
23	QUINTANA ROO	8	1	BENITO JUAREZ	119
23	QUINTANA ROO	8	1	BENITO JUAREZ	120
23	QUINTANA ROO	8	1	BENITO JUAREZ	121
23	QUINTANA ROO	8	1	BENITO JUAREZ	136
23	QUINTANA ROO	8	1	BENITO JUAREZ	137
23	QUINTANA ROO	8	1	BENITO JUAREZ	169
23	QUINTANA ROO	8	1	BENITO JUAREZ	170
23	QUINTANA ROO	8	1	BENITO JUAREZ	172
23	QUINTANA ROO	8	1	BENITO JUAREZ	173
23	QUINTANA ROO	8	1	BENITO JUAREZ	174
23	QUINTANA ROO	8	1	BENITO JUAREZ	175
23	QUINTANA ROO	8	1	BENITO JUAREZ	179
23	QUINTANA ROO	8	1	BENITO JUAREZ	180
23	QUINTANA ROO	8	1	BENITO JUAREZ	591
23	QUINTANA ROO	8	1	BENITO JUAREZ	592
23	QUINTANA ROO	8	1	BENITO JUAREZ	593
23	QUINTANA ROO	8	1	BENITO JUAREZ	594
23	QUINTANA ROO	8	1	BENITO JUAREZ	620
23	QUINTANA ROO	8	1	BENITO JUAREZ	631
23	QUINTANA ROO	8	1	BENITO JUAREZ	632
23	QUINTANA ROO	8	1	BENITO JUAREZ	633
23	QUINTANA ROO	8	1	BENITO JUAREZ	634
23	QUINTANA ROO	8	1	BENITO JUAREZ	635
23	QUINTANA ROO	8	1	BENITO JUAREZ	636
23	QUINTANA ROO	8	1	BENITO JUAREZ	637
23	QUINTANA ROO	8	1	BENITO JUAREZ	638



**Instituto Nacional Electoral
CONSEJO GENERAL**

ENTIDAD	NOMBRE_ENTIDAD	DISTRITO_LOCAL (PEL 2013)	MUNICIPIO	NOMBRE_MUNICIPIO	SECCION
23	QUINTANA ROO	8	1	BENITO JUAREZ	639
23	QUINTANA ROO	8	1	BENITO JUAREZ	640
23	QUINTANA ROO	8	1	BENITO JUAREZ	641
23	QUINTANA ROO	8	1	BENITO JUAREZ	652
23	QUINTANA ROO	8	1	BENITO JUAREZ	655
23	QUINTANA ROO	8	1	BENITO JUAREZ	664
23	QUINTANA ROO	8	1	BENITO JUAREZ	667
23	QUINTANA ROO	9	1	BENITO JUAREZ	18
23	QUINTANA ROO	9	1	BENITO JUAREZ	19
23	QUINTANA ROO	9	1	BENITO JUAREZ	46
23	QUINTANA ROO	9	1	BENITO JUAREZ	55
23	QUINTANA ROO	9	1	BENITO JUAREZ	56
23	QUINTANA ROO	9	1	BENITO JUAREZ	74
23	QUINTANA ROO	9	1	BENITO JUAREZ	75
23	QUINTANA ROO	9	1	BENITO JUAREZ	76
23	QUINTANA ROO	9	1	BENITO JUAREZ	77
23	QUINTANA ROO	9	1	BENITO JUAREZ	78
23	QUINTANA ROO	9	1	BENITO JUAREZ	100
23	QUINTANA ROO	9	1	BENITO JUAREZ	101
23	QUINTANA ROO	9	1	BENITO JUAREZ	103
23	QUINTANA ROO	9	1	BENITO JUAREZ	104
23	QUINTANA ROO	9	1	BENITO JUAREZ	105
23	QUINTANA ROO	9	1	BENITO JUAREZ	106
23	QUINTANA ROO	9	1	BENITO JUAREZ	107
23	QUINTANA ROO	9	1	BENITO JUAREZ	108
23	QUINTANA ROO	9	1	BENITO JUAREZ	109
23	QUINTANA ROO	9	1	BENITO JUAREZ	110
23	QUINTANA ROO	9	1	BENITO JUAREZ	122
23	QUINTANA ROO	9	1	BENITO JUAREZ	123
23	QUINTANA ROO	9	1	BENITO JUAREZ	124
23	QUINTANA ROO	9	1	BENITO JUAREZ	125
23	QUINTANA ROO	9	1	BENITO JUAREZ	126
23	QUINTANA ROO	9	1	BENITO JUAREZ	128
23	QUINTANA ROO	9	1	BENITO JUAREZ	129
23	QUINTANA ROO	9	1	BENITO JUAREZ	130
23	QUINTANA ROO	9	1	BENITO JUAREZ	131
23	QUINTANA ROO	9	1	BENITO JUAREZ	132
23	QUINTANA ROO	9	1	BENITO JUAREZ	133
23	QUINTANA ROO	9	1	BENITO JUAREZ	134
23	QUINTANA ROO	9	1	BENITO JUAREZ	135
23	QUINTANA ROO	9	1	BENITO JUAREZ	138
23	QUINTANA ROO	9	1	BENITO JUAREZ	139
23	QUINTANA ROO	9	1	BENITO JUAREZ	140
23	QUINTANA ROO	9	1	BENITO JUAREZ	141
23	QUINTANA ROO	9	1	BENITO JUAREZ	142
23	QUINTANA ROO	9	1	BENITO JUAREZ	143



**Instituto Nacional Electoral
CONSEJO GENERAL**

ENTIDAD	NOMBRE_ENTIDAD	DISTRITO_LOCAL (PEL 2013)	MUNICIPIO	NOMBRE_MUNICIPIO	SECCION
23	QUINTANA ROO	9	1	BENITO JUAREZ	144
23	QUINTANA ROO	9	1	BENITO JUAREZ	145
23	QUINTANA ROO	9	1	BENITO JUAREZ	146
23	QUINTANA ROO	9	1	BENITO JUAREZ	147
23	QUINTANA ROO	9	1	BENITO JUAREZ	161
23	QUINTANA ROO	9	1	BENITO JUAREZ	162
23	QUINTANA ROO	9	1	BENITO JUAREZ	576
23	QUINTANA ROO	9	1	BENITO JUAREZ	577
23	QUINTANA ROO	9	1	BENITO JUAREZ	642
23	QUINTANA ROO	9	1	BENITO JUAREZ	643
23	QUINTANA ROO	9	1	BENITO JUAREZ	644
23	QUINTANA ROO	9	1	BENITO JUAREZ	645
23	QUINTANA ROO	9	1	BENITO JUAREZ	646
23	QUINTANA ROO	9	1	BENITO JUAREZ	647
23	QUINTANA ROO	9	1	BENITO JUAREZ	648
23	QUINTANA ROO	9	1	BENITO JUAREZ	649
23	QUINTANA ROO	9	1	BENITO JUAREZ	650
23	QUINTANA ROO	9	1	BENITO JUAREZ	651
23	QUINTANA ROO	9	1	BENITO JUAREZ	653
23	QUINTANA ROO	9	1	BENITO JUAREZ	656
23	QUINTANA ROO	9	1	BENITO JUAREZ	657
23	QUINTANA ROO	9	1	BENITO JUAREZ	658
23	QUINTANA ROO	9	1	BENITO JUAREZ	659
23	QUINTANA ROO	9	1	BENITO JUAREZ	660
23	QUINTANA ROO	9	1	BENITO JUAREZ	661
23	QUINTANA ROO	9	1	BENITO JUAREZ	662
23	QUINTANA ROO	9	1	BENITO JUAREZ	663
23	QUINTANA ROO	9	1	BENITO JUAREZ	665
23	QUINTANA ROO	9	1	BENITO JUAREZ	666
23	QUINTANA ROO	10	1	BENITO JUAREZ	102
23	QUINTANA ROO	10	1	BENITO JUAREZ	127
23	QUINTANA ROO	10	1	BENITO JUAREZ	148
23	QUINTANA ROO	10	1	BENITO JUAREZ	149
23	QUINTANA ROO	10	1	BENITO JUAREZ	151
23	QUINTANA ROO	10	1	BENITO JUAREZ	152
23	QUINTANA ROO	10	1	BENITO JUAREZ	153
23	QUINTANA ROO	10	1	BENITO JUAREZ	155
23	QUINTANA ROO	10	1	BENITO JUAREZ	156
23	QUINTANA ROO	10	1	BENITO JUAREZ	157
23	QUINTANA ROO	10	1	BENITO JUAREZ	158
23	QUINTANA ROO	10	1	BENITO JUAREZ	159
23	QUINTANA ROO	10	1	BENITO JUAREZ	163
23	QUINTANA ROO	10	1	BENITO JUAREZ	164
23	QUINTANA ROO	10	1	BENITO JUAREZ	165
23	QUINTANA ROO	10	1	BENITO JUAREZ	166
23	QUINTANA ROO	10	1	BENITO JUAREZ	167



**Instituto Nacional Electoral
CONSEJO GENERAL**

ENTIDAD	NOMBRE_ENTIDAD	DISTRITO_LOCAL (PEL 2013)	MUNICIPIO	NOMBRE_MUNICIPIO	SECCION
23	QUINTANA ROO	10	1	BENITO JUAREZ	168
23	QUINTANA ROO	10	1	BENITO JUAREZ	597
23	QUINTANA ROO	10	1	BENITO JUAREZ	598
23	QUINTANA ROO	10	1	BENITO JUAREZ	599
23	QUINTANA ROO	10	1	BENITO JUAREZ	600
23	QUINTANA ROO	10	1	BENITO JUAREZ	601
23	QUINTANA ROO	10	1	BENITO JUAREZ	602
23	QUINTANA ROO	10	1	BENITO JUAREZ	603
23	QUINTANA ROO	10	1	BENITO JUAREZ	604
23	QUINTANA ROO	10	1	BENITO JUAREZ	605
23	QUINTANA ROO	10	1	BENITO JUAREZ	606
23	QUINTANA ROO	10	1	BENITO JUAREZ	607
23	QUINTANA ROO	10	1	BENITO JUAREZ	608
23	QUINTANA ROO	10	1	BENITO JUAREZ	609
23	QUINTANA ROO	10	1	BENITO JUAREZ	610
23	QUINTANA ROO	10	1	BENITO JUAREZ	611
23	QUINTANA ROO	10	1	BENITO JUAREZ	612
23	QUINTANA ROO	10	1	BENITO JUAREZ	613
23	QUINTANA ROO	10	1	BENITO JUAREZ	614
23	QUINTANA ROO	10	1	BENITO JUAREZ	615
23	QUINTANA ROO	10	1	BENITO JUAREZ	616
23	QUINTANA ROO	10	1	BENITO JUAREZ	617
23	QUINTANA ROO	10	1	BENITO JUAREZ	618
23	QUINTANA ROO	10	1	BENITO JUAREZ	619
23	QUINTANA ROO	10	1	BENITO JUAREZ	621
23	QUINTANA ROO	10	1	BENITO JUAREZ	622
23	QUINTANA ROO	10	1	BENITO JUAREZ	623
23	QUINTANA ROO	10	1	BENITO JUAREZ	624
23	QUINTANA ROO	10	1	BENITO JUAREZ	625
23	QUINTANA ROO	10	1	BENITO JUAREZ	626
23	QUINTANA ROO	10	1	BENITO JUAREZ	627
23	QUINTANA ROO	10	1	BENITO JUAREZ	628
23	QUINTANA ROO	10	1	BENITO JUAREZ	629
23	QUINTANA ROO	10	1	BENITO JUAREZ	630
23	QUINTANA ROO	10	1	BENITO JUAREZ	654
23	QUINTANA ROO	11	1	BENITO JUAREZ	1
23	QUINTANA ROO	11	1	BENITO JUAREZ	8
23	QUINTANA ROO	11	1	BENITO JUAREZ	9
23	QUINTANA ROO	11	1	BENITO JUAREZ	10
23	QUINTANA ROO	11	1	BENITO JUAREZ	26
23	QUINTANA ROO	11	1	BENITO JUAREZ	27
23	QUINTANA ROO	11	1	BENITO JUAREZ	28
23	QUINTANA ROO	11	1	BENITO JUAREZ	29
23	QUINTANA ROO	11	1	BENITO JUAREZ	30
23	QUINTANA ROO	11	1	BENITO JUAREZ	31
23	QUINTANA ROO	11	1	BENITO JUAREZ	32



**Instituto Nacional Electoral
CONSEJO GENERAL**

ENTIDAD	NOMBRE_ENTIDAD	DISTRITO_LOCAL (PEL 2013)	MUNICIPIO	NOMBRE_MUNICIPIO	SECCION
23	QUINTANA ROO	11	1	BENITO JUAREZ	33
23	QUINTANA ROO	11	1	BENITO JUAREZ	34
23	QUINTANA ROO	11	1	BENITO JUAREZ	35
23	QUINTANA ROO	11	1	BENITO JUAREZ	38
23	QUINTANA ROO	11	1	BENITO JUAREZ	39
23	QUINTANA ROO	11	1	BENITO JUAREZ	40
23	QUINTANA ROO	11	1	BENITO JUAREZ	41
23	QUINTANA ROO	11	1	BENITO JUAREZ	42
23	QUINTANA ROO	11	1	BENITO JUAREZ	61
23	QUINTANA ROO	11	1	BENITO JUAREZ	62
23	QUINTANA ROO	11	1	BENITO JUAREZ	63
23	QUINTANA ROO	11	1	BENITO JUAREZ	64
23	QUINTANA ROO	11	1	BENITO JUAREZ	65
23	QUINTANA ROO	11	1	BENITO JUAREZ	66
23	QUINTANA ROO	11	1	BENITO JUAREZ	67
23	QUINTANA ROO	11	1	BENITO JUAREZ	68
23	QUINTANA ROO	11	1	BENITO JUAREZ	69
23	QUINTANA ROO	11	1	BENITO JUAREZ	79
23	QUINTANA ROO	11	1	BENITO JUAREZ	80
23	QUINTANA ROO	11	1	BENITO JUAREZ	81
23	QUINTANA ROO	11	1	BENITO JUAREZ	82
23	QUINTANA ROO	11	1	BENITO JUAREZ	83
23	QUINTANA ROO	11	1	BENITO JUAREZ	84
23	QUINTANA ROO	11	1	BENITO JUAREZ	85
23	QUINTANA ROO	11	1	BENITO JUAREZ	86
23	QUINTANA ROO	11	1	BENITO JUAREZ	87
23	QUINTANA ROO	11	1	BENITO JUAREZ	88
23	QUINTANA ROO	11	1	BENITO JUAREZ	95
23	QUINTANA ROO	11	1	BENITO JUAREZ	96
23	QUINTANA ROO	11	1	BENITO JUAREZ	97
23	QUINTANA ROO	11	1	BENITO JUAREZ	98
23	QUINTANA ROO	11	1	BENITO JUAREZ	99
23	QUINTANA ROO	11	1	BENITO JUAREZ	111
23	QUINTANA ROO	11	1	BENITO JUAREZ	112
23	QUINTANA ROO	11	1	BENITO JUAREZ	113
23	QUINTANA ROO	11	1	BENITO JUAREZ	114
23	QUINTANA ROO	11	1	BENITO JUAREZ	115
23	QUINTANA ROO	11	1	BENITO JUAREZ	116
23	QUINTANA ROO	11	1	BENITO JUAREZ	118
23	QUINTANA ROO	11	1	BENITO JUAREZ	456
23	QUINTANA ROO	11	1	BENITO JUAREZ	457
23	QUINTANA ROO	11	1	BENITO JUAREZ	458
23	QUINTANA ROO	11	1	BENITO JUAREZ	459
23	QUINTANA ROO	11	1	BENITO JUAREZ	460
23	QUINTANA ROO	11	1	BENITO JUAREZ	461
23	QUINTANA ROO	11	1	BENITO JUAREZ	462



**Instituto Nacional Electoral
CONSEJO GENERAL**

ENTIDAD	NOMBRE_ENTIDAD	DISTRITO_LOCAL (PEL 2013)	MUNICIPIO	NOMBRE_MUNICIPIO	SECCION
23	QUINTANA ROO	11	1	BENITO JUAREZ	463
23	QUINTANA ROO	11	1	BENITO JUAREZ	464
23	QUINTANA ROO	11	1	BENITO JUAREZ	465
23	QUINTANA ROO	11	1	BENITO JUAREZ	466
23	QUINTANA ROO	11	1	BENITO JUAREZ	467
23	QUINTANA ROO	11	1	BENITO JUAREZ	468
23	QUINTANA ROO	11	1	BENITO JUAREZ	469
23	QUINTANA ROO	11	1	BENITO JUAREZ	470
23	QUINTANA ROO	11	1	BENITO JUAREZ	471
23	QUINTANA ROO	11	1	BENITO JUAREZ	481
23	QUINTANA ROO	11	1	BENITO JUAREZ	482
23	QUINTANA ROO	11	1	BENITO JUAREZ	483
23	QUINTANA ROO	11	1	BENITO JUAREZ	484
23	QUINTANA ROO	11	1	BENITO JUAREZ	485
23	QUINTANA ROO	11	1	BENITO JUAREZ	486
23	QUINTANA ROO	11	1	BENITO JUAREZ	487
23	QUINTANA ROO	11	1	BENITO JUAREZ	488
23	QUINTANA ROO	11	1	BENITO JUAREZ	489
23	QUINTANA ROO	11	1	BENITO JUAREZ	490
23	QUINTANA ROO	11	1	BENITO JUAREZ	548
23	QUINTANA ROO	11	1	BENITO JUAREZ	564
23	QUINTANA ROO	11	1	BENITO JUAREZ	565
23	QUINTANA ROO	11	1	BENITO JUAREZ	566
23	QUINTANA ROO	12	1	BENITO JUAREZ	20
23	QUINTANA ROO	12	1	BENITO JUAREZ	21
23	QUINTANA ROO	12	1	BENITO JUAREZ	22
23	QUINTANA ROO	12	1	BENITO JUAREZ	23
23	QUINTANA ROO	12	1	BENITO JUAREZ	24
23	QUINTANA ROO	12	1	BENITO JUAREZ	25
23	QUINTANA ROO	12	1	BENITO JUAREZ	43
23	QUINTANA ROO	12	1	BENITO JUAREZ	44
23	QUINTANA ROO	12	1	BENITO JUAREZ	45
23	QUINTANA ROO	12	1	BENITO JUAREZ	57
23	QUINTANA ROO	12	1	BENITO JUAREZ	58
23	QUINTANA ROO	12	1	BENITO JUAREZ	59
23	QUINTANA ROO	12	1	BENITO JUAREZ	60
23	QUINTANA ROO	12	1	BENITO JUAREZ	500
23	QUINTANA ROO	12	1	BENITO JUAREZ	501
23	QUINTANA ROO	12	1	BENITO JUAREZ	504
23	QUINTANA ROO	12	1	BENITO JUAREZ	505
23	QUINTANA ROO	12	1	BENITO JUAREZ	506
23	QUINTANA ROO	12	1	BENITO JUAREZ	507
23	QUINTANA ROO	12	1	BENITO JUAREZ	508
23	QUINTANA ROO	12	1	BENITO JUAREZ	509
23	QUINTANA ROO	12	1	BENITO JUAREZ	511
23	QUINTANA ROO	12	1	BENITO JUAREZ	512



**Instituto Nacional Electoral
CONSEJO GENERAL**

ENTIDAD	NOMBRE_ENTIDAD	DISTRITO_LOCAL (PEL 2013)	MUNICIPIO	NOMBRE_MUNICIPIO	SECCION
23	QUINTANA ROO	12	1	BENITO JUAREZ	513
23	QUINTANA ROO	12	1	BENITO JUAREZ	514
23	QUINTANA ROO	12	1	BENITO JUAREZ	515
23	QUINTANA ROO	12	1	BENITO JUAREZ	516
23	QUINTANA ROO	12	1	BENITO JUAREZ	517
23	QUINTANA ROO	12	1	BENITO JUAREZ	519
23	QUINTANA ROO	12	1	BENITO JUAREZ	520
23	QUINTANA ROO	12	1	BENITO JUAREZ	521
23	QUINTANA ROO	12	1	BENITO JUAREZ	522
23	QUINTANA ROO	12	1	BENITO JUAREZ	523
23	QUINTANA ROO	12	1	BENITO JUAREZ	524
23	QUINTANA ROO	12	1	BENITO JUAREZ	525
23	QUINTANA ROO	12	1	BENITO JUAREZ	531
23	QUINTANA ROO	12	1	BENITO JUAREZ	532
23	QUINTANA ROO	12	1	BENITO JUAREZ	533
23	QUINTANA ROO	12	1	BENITO JUAREZ	534
23	QUINTANA ROO	12	1	BENITO JUAREZ	535
23	QUINTANA ROO	12	1	BENITO JUAREZ	536
23	QUINTANA ROO	12	1	BENITO JUAREZ	537
23	QUINTANA ROO	12	1	BENITO JUAREZ	538
23	QUINTANA ROO	12	1	BENITO JUAREZ	539
23	QUINTANA ROO	12	1	BENITO JUAREZ	540
23	QUINTANA ROO	12	1	BENITO JUAREZ	541
23	QUINTANA ROO	12	1	BENITO JUAREZ	542
23	QUINTANA ROO	12	1	BENITO JUAREZ	543
23	QUINTANA ROO	12	1	BENITO JUAREZ	544
23	QUINTANA ROO	12	1	BENITO JUAREZ	545
23	QUINTANA ROO	12	1	BENITO JUAREZ	546
23	QUINTANA ROO	12	1	BENITO JUAREZ	547
23	QUINTANA ROO	12	1	BENITO JUAREZ	549
23	QUINTANA ROO	12	1	BENITO JUAREZ	550
23	QUINTANA ROO	12	1	BENITO JUAREZ	551
23	QUINTANA ROO	12	1	BENITO JUAREZ	552
23	QUINTANA ROO	12	1	BENITO JUAREZ	553
23	QUINTANA ROO	12	1	BENITO JUAREZ	554
23	QUINTANA ROO	12	1	BENITO JUAREZ	555
23	QUINTANA ROO	12	1	BENITO JUAREZ	556
23	QUINTANA ROO	12	1	BENITO JUAREZ	557
23	QUINTANA ROO	12	1	BENITO JUAREZ	558
23	QUINTANA ROO	12	1	BENITO JUAREZ	559
23	QUINTANA ROO	12	1	BENITO JUAREZ	560
23	QUINTANA ROO	12	1	BENITO JUAREZ	561
23	QUINTANA ROO	12	1	BENITO JUAREZ	562
23	QUINTANA ROO	12	1	BENITO JUAREZ	563
23	QUINTANA ROO	12	1	BENITO JUAREZ	567
23	QUINTANA ROO	12	1	BENITO JUAREZ	568



**Instituto Nacional Electoral
CONSEJO GENERAL**

ENTIDAD	NOMBRE_ENTIDAD	DISTRITO_LOCAL (PEL 2013)	MUNICIPIO	NOMBRE_MUNICIPIO	SECCION
23	QUINTANA ROO	12	1	BENITO JUAREZ	569
23	QUINTANA ROO	12	1	BENITO JUAREZ	570
23	QUINTANA ROO	12	1	BENITO JUAREZ	571
23	QUINTANA ROO	12	1	BENITO JUAREZ	572
23	QUINTANA ROO	12	1	BENITO JUAREZ	573
23	QUINTANA ROO	12	1	BENITO JUAREZ	574
23	QUINTANA ROO	12	1	BENITO JUAREZ	575
23	QUINTANA ROO	13	1	BENITO JUAREZ	13
23	QUINTANA ROO	13	1	BENITO JUAREZ	14
23	QUINTANA ROO	13	1	BENITO JUAREZ	15
23	QUINTANA ROO	13	1	BENITO JUAREZ	16
23	QUINTANA ROO	13	1	BENITO JUAREZ	47
23	QUINTANA ROO	13	1	BENITO JUAREZ	48
23	QUINTANA ROO	13	1	BENITO JUAREZ	49
23	QUINTANA ROO	13	1	BENITO JUAREZ	50
23	QUINTANA ROO	13	1	BENITO JUAREZ	51
23	QUINTANA ROO	13	1	BENITO JUAREZ	52
23	QUINTANA ROO	13	1	BENITO JUAREZ	53
23	QUINTANA ROO	13	1	BENITO JUAREZ	70
23	QUINTANA ROO	13	1	BENITO JUAREZ	71
23	QUINTANA ROO	13	1	BENITO JUAREZ	72
23	QUINTANA ROO	13	1	BENITO JUAREZ	579
23	QUINTANA ROO	13	1	BENITO JUAREZ	580
23	QUINTANA ROO	13	1	BENITO JUAREZ	581
23	QUINTANA ROO	13	1	BENITO JUAREZ	582
23	QUINTANA ROO	13	1	BENITO JUAREZ	583
23	QUINTANA ROO	13	1	BENITO JUAREZ	584
23	QUINTANA ROO	13	1	BENITO JUAREZ	595
23	QUINTANA ROO	13	1	BENITO JUAREZ	596
23	QUINTANA ROO	13	1	BENITO JUAREZ	811
23	QUINTANA ROO	13	1	BENITO JUAREZ	812
23	QUINTANA ROO	13	1	BENITO JUAREZ	813
23	QUINTANA ROO	13	1	BENITO JUAREZ	814
23	QUINTANA ROO	13	1	BENITO JUAREZ	815
23	QUINTANA ROO	13	1	BENITO JUAREZ	816
23	QUINTANA ROO	13	1	BENITO JUAREZ	817
23	QUINTANA ROO	13	1	BENITO JUAREZ	818
23	QUINTANA ROO	13	1	BENITO JUAREZ	819
23	QUINTANA ROO	13	1	BENITO JUAREZ	820
23	QUINTANA ROO	13	1	BENITO JUAREZ	821
23	QUINTANA ROO	13	1	BENITO JUAREZ	822
23	QUINTANA ROO	13	1	BENITO JUAREZ	823
23	QUINTANA ROO	13	1	BENITO JUAREZ	824
23	QUINTANA ROO	13	1	BENITO JUAREZ	825
23	QUINTANA ROO	13	1	BENITO JUAREZ	826
23	QUINTANA ROO	13	1	BENITO JUAREZ	827



**Instituto Nacional Electoral
CONSEJO GENERAL**

ENTIDAD	NOMBRE_ENTIDAD	DISTRITO_LOCAL (PEL 2013)	MUNICIPIO	NOMBRE_MUNICIPIO	SECCION
23	QUINTANA ROO	13	1	BENITO JUAREZ	828
23	QUINTANA ROO	13	1	BENITO JUAREZ	829
23	QUINTANA ROO	13	1	BENITO JUAREZ	830
23	QUINTANA ROO	13	1	BENITO JUAREZ	831
23	QUINTANA ROO	13	1	BENITO JUAREZ	832
23	QUINTANA ROO	13	1	BENITO JUAREZ	833
23	QUINTANA ROO	13	1	BENITO JUAREZ	834
23	QUINTANA ROO	13	1	BENITO JUAREZ	835
23	QUINTANA ROO	13	1	BENITO JUAREZ	836
23	QUINTANA ROO	13	1	BENITO JUAREZ	837
23	QUINTANA ROO	13	1	BENITO JUAREZ	838
23	QUINTANA ROO	13	1	BENITO JUAREZ	839
23	QUINTANA ROO	13	1	BENITO JUAREZ	840
23	QUINTANA ROO	13	1	BENITO JUAREZ	841
23	QUINTANA ROO	13	1	BENITO JUAREZ	842
23	QUINTANA ROO	13	1	BENITO JUAREZ	843
23	QUINTANA ROO	13	1	BENITO JUAREZ	844
23	QUINTANA ROO	13	1	BENITO JUAREZ	845
23	QUINTANA ROO	13	1	BENITO JUAREZ	846
23	QUINTANA ROO	13	1	BENITO JUAREZ	847
23	QUINTANA ROO	13	1	BENITO JUAREZ	848
23	QUINTANA ROO	14	1	BENITO JUAREZ	4
23	QUINTANA ROO	14	1	BENITO JUAREZ	5
23	QUINTANA ROO	14	1	BENITO JUAREZ	6
23	QUINTANA ROO	14	1	BENITO JUAREZ	451
23	QUINTANA ROO	14	1	BENITO JUAREZ	452
23	QUINTANA ROO	14	1	BENITO JUAREZ	453
23	QUINTANA ROO	14	1	BENITO JUAREZ	454
23	QUINTANA ROO	14	1	BENITO JUAREZ	455
23	QUINTANA ROO	14	1	BENITO JUAREZ	472
23	QUINTANA ROO	14	1	BENITO JUAREZ	473
23	QUINTANA ROO	14	1	BENITO JUAREZ	474
23	QUINTANA ROO	14	1	BENITO JUAREZ	475
23	QUINTANA ROO	14	1	BENITO JUAREZ	476
23	QUINTANA ROO	14	1	BENITO JUAREZ	477
23	QUINTANA ROO	14	1	BENITO JUAREZ	478
23	QUINTANA ROO	14	1	BENITO JUAREZ	479
23	QUINTANA ROO	14	1	BENITO JUAREZ	480
23	QUINTANA ROO	14	1	BENITO JUAREZ	491
23	QUINTANA ROO	14	1	BENITO JUAREZ	492
23	QUINTANA ROO	14	1	BENITO JUAREZ	493
23	QUINTANA ROO	14	1	BENITO JUAREZ	494
23	QUINTANA ROO	14	1	BENITO JUAREZ	495
23	QUINTANA ROO	14	1	BENITO JUAREZ	496
23	QUINTANA ROO	14	1	BENITO JUAREZ	497
23	QUINTANA ROO	14	1	BENITO JUAREZ	498



**Instituto Nacional Electoral
CONSEJO GENERAL**

ENTIDAD	NOMBRE_ENTIDAD	DISTRITO_LOCAL (PEL 2013)	MUNICIPIO	NOMBRE_MUNICIPIO	SECCION
23	QUINTANA ROO	14	1	BENITO JUAREZ	499
23	QUINTANA ROO	14	1	BENITO JUAREZ	502
23	QUINTANA ROO	14	1	BENITO JUAREZ	503
23	QUINTANA ROO	14	1	BENITO JUAREZ	510
23	QUINTANA ROO	14	1	BENITO JUAREZ	526
23	QUINTANA ROO	14	1	BENITO JUAREZ	527
23	QUINTANA ROO	14	1	BENITO JUAREZ	528
23	QUINTANA ROO	14	1	BENITO JUAREZ	529
23	QUINTANA ROO	14	1	BENITO JUAREZ	530
23	QUINTANA ROO	14	4	ISLA MUJERES	252
23	QUINTANA ROO	14	4	ISLA MUJERES	253
23	QUINTANA ROO	14	4	ISLA MUJERES	254
23	QUINTANA ROO	14	4	ISLA MUJERES	255
23	QUINTANA ROO	14	4	ISLA MUJERES	256
23	QUINTANA ROO	14	4	ISLA MUJERES	257
23	QUINTANA ROO	14	4	ISLA MUJERES	258
23	QUINTANA ROO	14	4	ISLA MUJERES	259
23	QUINTANA ROO	14	4	ISLA MUJERES	260
23	QUINTANA ROO	14	4	ISLA MUJERES	261
23	QUINTANA ROO	15	1	BENITO JUAREZ	54
23	QUINTANA ROO	15	1	BENITO JUAREZ	73
23	QUINTANA ROO	15	1	BENITO JUAREZ	171
23	QUINTANA ROO	15	1	BENITO JUAREZ	177
23	QUINTANA ROO	15	1	BENITO JUAREZ	178
23	QUINTANA ROO	15	1	BENITO JUAREZ	181
23	QUINTANA ROO	15	1	BENITO JUAREZ	518
23	QUINTANA ROO	15	1	BENITO JUAREZ	578
23	QUINTANA ROO	15	1	BENITO JUAREZ	585
23	QUINTANA ROO	15	1	BENITO JUAREZ	586
23	QUINTANA ROO	15	1	BENITO JUAREZ	587
23	QUINTANA ROO	15	1	BENITO JUAREZ	588
23	QUINTANA ROO	15	1	BENITO JUAREZ	589
23	QUINTANA ROO	15	1	BENITO JUAREZ	590
23	QUINTANA ROO	15	1	BENITO JUAREZ	849
23	QUINTANA ROO	15	1	BENITO JUAREZ	850
23	QUINTANA ROO	15	1	BENITO JUAREZ	851
23	QUINTANA ROO	15	1	BENITO JUAREZ	852
23	QUINTANA ROO	15	1	BENITO JUAREZ	853
23	QUINTANA ROO	15	1	BENITO JUAREZ	854
23	QUINTANA ROO	15	1	BENITO JUAREZ	855
23	QUINTANA ROO	15	1	BENITO JUAREZ	856
23	QUINTANA ROO	15	1	BENITO JUAREZ	857
23	QUINTANA ROO	15	1	BENITO JUAREZ	858
23	QUINTANA ROO	15	1	BENITO JUAREZ	859
23	QUINTANA ROO	15	1	BENITO JUAREZ	860
23	QUINTANA ROO	15	1	BENITO JUAREZ	861



**Instituto Nacional Electoral
CONSEJO GENERAL**

ENTIDAD	NOMBRE_ENTIDAD	DISTRITO_LOCAL (PEL 2013)	MUNICIPIO	NOMBRE_MUNICIPIO	SECCION
23	QUINTANA ROO	15	1	BENITO JUAREZ	862
23	QUINTANA ROO	15	1	BENITO JUAREZ	863
23	QUINTANA ROO	15	1	BENITO JUAREZ	864
23	QUINTANA ROO	15	1	BENITO JUAREZ	865
23	QUINTANA ROO	15	1	BENITO JUAREZ	866
23	QUINTANA ROO	15	1	BENITO JUAREZ	867
23	QUINTANA ROO	15	1	BENITO JUAREZ	868
23	QUINTANA ROO	15	1	BENITO JUAREZ	869
23	QUINTANA ROO	15	1	BENITO JUAREZ	870
23	QUINTANA ROO	15	1	BENITO JUAREZ	871
23	QUINTANA ROO	15	1	BENITO JUAREZ	872
23	QUINTANA ROO	15	1	BENITO JUAREZ	873
23	QUINTANA ROO	15	6	LAZARO CARDENAS	284
23	QUINTANA ROO	15	6	LAZARO CARDENAS	285
23	QUINTANA ROO	15	6	LAZARO CARDENAS	286
23	QUINTANA ROO	15	6	LAZARO CARDENAS	287
23	QUINTANA ROO	15	6	LAZARO CARDENAS	288
23	QUINTANA ROO	15	6	LAZARO CARDENAS	289
23	QUINTANA ROO	15	6	LAZARO CARDENAS	290
23	QUINTANA ROO	15	6	LAZARO CARDENAS	291
23	QUINTANA ROO	15	6	LAZARO CARDENAS	292
23	QUINTANA ROO	15	6	LAZARO CARDENAS	293
23	QUINTANA ROO	15	6	LAZARO CARDENAS	294
23	QUINTANA ROO	15	6	LAZARO CARDENAS	295
23	QUINTANA ROO	15	6	LAZARO CARDENAS	296
23	QUINTANA ROO	15	6	LAZARO CARDENAS	297



Instituto Nacional Electoral
CONSEJO GENERAL



DIRECCIÓN EJECUTIVA DEL REGISTRO FEDERAL DE ELECTORES

CATALOGOS A NIVEL ENTIDAD Y MUNICIPIO.

ENTIDAD	NOMBRE_ENTIDAD	MUNICIPIO	NOMBRE_MUNICIPIO
23	QUINTANA ROO	1	BENITO JUAREZ
23	QUINTANA ROO	2	COZUMEL
23	QUINTANA ROO	3	FELIPE CARRILLO PUERTO
23	QUINTANA ROO	4	ISLA MUJERES
23	QUINTANA ROO	5	JOSE MARIA MORELOS
23	QUINTANA ROO	6	LAZARO CARDENAS
23	QUINTANA ROO	7	OTHON P. BLANCO
23	QUINTANA ROO	8	SOLIDARIDAD
23	QUINTANA ROO	9	TULUM
23	QUINTANA ROO	10	BACALAR



Instituto Nacional Electoral
CONSEJO GENERAL

005955

ISRAEL

COMISION EJECUTIVA DEL
REGISTRO FEDERAL DE ELECTO
RECIBIDO

2015 AGO 04 11:23

INE/CG503/2015

ACUERDO DEL CONSEJO GENERAL DEL INSTITUTO NACIONAL ELECTORAL, POR EL QUE SE APRUEBA EL CATÁLOGO DE MUNICIPIOS Y SECCIONES QUE CONFORMAN EL MARCO GEOGRÁFICO ELECTORAL DE LA ENTIDAD FEDERATIVA DE COAHUILA, COMO INSUMO PARA LA GENERACIÓN DE LOS ESCENARIOS DE DISTRITACIÓN

ANTECEDENTES

1. **Publicación del Decreto No. 707 en el Periódico Oficial del estado de Coahuila.** El 5 de septiembre de 1884, se publicó en el Periódico Oficial del estado de Coahuila, el Decreto No. 707, a través del cual se establece la división entre los municipios de Arteaga y Ramos Arizpe, en dicha entidad federativa.
2. **Sentencia del Tribunal Electoral del Poder Judicial de la Federación mediante la cual se pronuncia respecto de la problemática de límites entre los municipios de Arteaga y Ramos Arizpe.** El 15 de octubre de 2009, la Sala Regional del Tribunal Electoral del Poder Judicial de la Federación correspondiente a la Segunda Circunscripción Plurinominal, resolvió el Juicio para la Protección de los Derechos Político-Electorales del Ciudadano, identificado con número de expediente SM-JDC-380/2009, promovido por 66 ciudadanos, en la cual se determinó que los actores pertenecen al municipio de Ramos Arizpe y no al de Arteaga, ambos en el estado de Coahuila.
3. **Sentencia del Tribunal Electoral del Poder Judicial de la Federación mediante la cual se pronuncia respecto de la problemática de límites entre los municipios de Arteaga y Ramos Arizpe.** El 14 de junio de 2011, la Sala Regional del Tribunal Electoral del Poder Judicial de la Federación correspondiente a la Segunda Circunscripción Plurinominal, al resolver el Juicio para la Protección de los Derechos Político Electorales del Ciudadano, identificado con número de expediente SM-JDC-187/2011 y Acumulados, determinó que los ciudadanos cuyo domicilio se ubicaba en el



Instituto Nacional Electoral
CONSEJO GENERAL

INE/CG503/2015

ACUERDO DEL CONSEJO GENERAL DEL INSTITUTO NACIONAL ELECTORAL, POR EL QUE SE APRUEBA EL CATÁLOGO DE MUNICIPIOS Y SECCIONES QUE CONFORMAN EL MARCO GEOGRÁFICO ELECTORAL DE LA ENTIDAD FEDERATIVA DE COAHUILA, COMO INSUMO PARA LA GENERACIÓN DE LOS ESCENARIOS DE DISTRITACIÓN

ANTECEDENTES

- 1. Publicación del Decreto No. 707 en el Periódico Oficial del estado de Coahuila.** El 5 de septiembre de 1884, se publicó en el Periódico Oficial del estado de Coahuila, el Decreto No. 707, a través del cual se establece la división entre los municipios de Arteaga y Ramos Arizpe, en dicha entidad federativa.
- 2. Sentencia del Tribunal Electoral del Poder Judicial de la Federación mediante la cual se pronuncia respecto de la problemática de límites entre los municipios de Arteaga y Ramos Arizpe.** El 15 de octubre de 2009, la Sala Regional del Tribunal Electoral del Poder Judicial de la Federación correspondiente a la Segunda Circunscripción Plurinominal, resolvió el Juicio para la Protección de los Derechos Político-Electorales del Ciudadano, identificado con número de expediente SM-JDC-380/2009, promovido por 66 ciudadanos, en la cual se determinó que los actores pertenecen al municipio de Ramos Arizpe y no al de Arteaga, ambos en el estado de Coahuila.
- 3. Sentencia del Tribunal Electoral del Poder Judicial de la Federación mediante la cual se pronuncia respecto de la problemática de límites entre los municipios de Arteaga y Ramos Arizpe.** El 14 de junio de 2011, la Sala Regional del Tribunal Electoral del Poder Judicial de la Federación correspondiente a la Segunda Circunscripción Plurinominal, al resolver el Juicio para la Protección de los Derechos Político Electorales del Ciudadano, identificado con número de expediente SM-JDC-187/2011 y Acumulados, determinó que los ciudadanos cuyo domicilio se ubicaba en el



**Instituto Nacional Electoral
CONSEJO GENERAL**

Fraccionamiento Santa Fe debían ser referenciados en el municipio de Ramos Arizpe, Coahuila, perteneciendo a la sección electoral 0664 y no a la 0057 del municipio de Arteaga, en dicha entidad federativa.

4. **Reforma Constitucional.** El 10 de febrero de 2014, se publicó en el Diario Oficial de la Federación, el Decreto por el que se reforman, adicionan y derogan diversas disposiciones de la Constitución Política de los Estados Unidos Mexicanos, en materia político-electoral.
5. **Creación del Instituto Nacional Electoral.** El 4 de abril de 2014, el Consejero Presidente, las y los Consejeros Electorales, rindieron protesta constitucional, con lo que se integró este Consejo General, dando formal inicio a los trabajos del Instituto Nacional Electoral.
6. **Publicación de la Ley General de Instituciones y Procedimientos Electorales.** El 23 de mayo de 2014, se publicó en el Diario Oficial de la Federación, el Decreto por el que se expidió la Ley General de Instituciones y Procedimientos Electorales; y se reformaron y adicionaron diversas disposiciones de la Ley General del Sistema de Medios de Impugnación en Materia Electoral, de la Ley Orgánica del Poder Judicial de la Federación y de la Ley Federal de Responsabilidades Administrativas de los Servidores Públicos, mismo que abrogó al Código Federal de Instituciones y Procedimientos Electorales.
7. **Pronunciamiento sobre la demarcación geográfica en las entidades federativas con Proceso Electoral Local 2014-2015.** El 20 de junio de 2014, este Consejo General del Instituto Nacional Electoral, mediante Acuerdo INE/CG48/2014, se pronunció sobre la demarcación geográfica en las entidades federativas con Proceso Electoral Local 2014-2015, en el sentido de que con base en los plazos que contempla la reforma constitucional y legal, no es posible realizar las actividades necesarias para efectuar cambios a su distritación actual.

El Punto Cuarto del Acuerdo referido en el párrafo que precede, dispuso que la Junta General Ejecutiva del Instituto Nacional Electoral, iniciara los proyectos para la demarcación territorial de la geografía electoral nacional, en términos de la nueva legislación.



**Instituto Nacional Electoral
CONSEJO GENERAL**

- 8. Creación del Comité Técnico para el Seguimiento y Evaluación de los Trabajos de Distritación.** El 19 de noviembre de 2014, el Consejo General del Instituto Nacional Electoral, mediante Acuerdo INE/CG258/2014, aprobó la creación del “Comité Técnico para el Seguimiento y Evaluación de los Trabajos de Distritación”, como instancia de asesoría técnico-científica de este Instituto para el desarrollo de actividades o programas que le sean conferidas en materia de redistribución federal y local.
- 9. Aprobación del Plan de Trabajo del Proyecto de Distritación para el año 2015.** El 26 de marzo de 2015, la Junta General Ejecutiva del Instituto Nacional Electoral, mediante Acuerdo INE/JGE45/2015, aprobó el Plan de Trabajo del Proyecto de Distritación para las entidades federativas con Procesos Electorales Locales 2015-2016 y 2016-2017.
- 10. Aprobación de los criterios para las distritaciones locales y sus reglas operativas.** El 15 de abril de 2015, mediante Acuerdo INE/CG195/2015, este órgano de dirección superior del Instituto Nacional Electoral aprobó los criterios y reglas operativas que deberán aplicarse para el análisis y la delimitación territorial de los Distritos en las entidades federativas, previo a sus respectivos Procesos Electorales Locales.
- 11. Sentencia del Tribunal Electoral del Poder Judicial de la Federación mediante la que confirma el acuerdo INE/CG404/2015.** El 15 de julio de 2015, la Sala Superior del Tribunal Electoral del Poder Judicial de la Federación al resolver el Recurso de Apelación con número de expediente SUP-RAP-258/2015, determinó que este Instituto Nacional Electoral en cuanto a la oportunidad de la aprobación de la Distritación, debe estar a lo que disponga el artículo 214, párrafo 2 de la Ley General de Instituciones y Procedimientos Electorales, que establece que la Distritación deberá aprobarse antes de que inicie el Proceso Electoral en que vaya a aplicarse.
- 12. Aprobación de la Comisión del Registro Federal de Electores.** El 22 de julio de 2015, la Comisión del Registro Federal de Electores aprobó someter a la consideración de este órgano de dirección superior el proyecto de Acuerdo del Consejo General del Instituto Nacional Electoral, por el que se aprueba el catálogo de municipios y secciones que conforman el Marco Geográfico Electoral de la entidad federativa de Coahuila, como insumo para la generación de los escenarios de Distritación.



**Instituto Nacional Electoral
CONSEJO GENERAL**

CONSIDERACIONES

PRIMERA. Competencia.

Este Consejo General es competente para conocer y aprobar el catálogo de municipios y secciones que conforman el Marco Geográfico Electoral de la entidad federativa de Coahuila, como insumo para la generación de los escenarios de Distritación, conforme a lo previsto en los artículos 41, párrafo segundo, Base V, apartado A, párrafos primero y segundo, y apartado B, inciso a), numeral 2; 52 y 53 de la Constitución Política de los Estados Unidos Mexicanos; 29; 30, párrafos 1, incisos a), c) y f) y 2; 31, párrafo 1; 32, párrafo 1, inciso a), fracciones II y III; 34, párrafo 1, inciso a); 35; 42, párrafo 10; 44, párrafo 1, incisos l), gg), hh) y jj); 54, párrafo 1, incisos g) y h), y 214, párrafos 1, 2 y 3 de la Ley General de Instituciones y Procedimientos Electorales; 4, párrafos 1 y 2, apartado A), inciso a); 5, párrafo 1, inciso n), y 45, párrafo 1, inciso q) del Reglamento Interior del Instituto Nacional Electoral.

SEGUNDA. Razones jurídicas que sustentan la determinación.

El artículo 1 de la Constitución Política de los Estados Unidos Mexicanos, establece el principio pro persona, el cual implica que toda autoridad está obligada a interpretar los derechos fundamentales establecidos en la Constitución y los tratados internacionales de la manera en que más beneficie a la persona, con motivo de promover, respetar, proteger y garantizar los derechos humanos de conformidad con los principios de universalidad, interdependencia, imparcialidad y progresividad.

Por su parte, el artículo 26, Apartado B de la Constitución Federal, señala que el Estado contará con un Sistema Nacional de Información Estadística y Geográfica cuyos datos serán considerados oficiales. Para la Federación, estados, Distrito Federal y municipios, los datos contenidos en el Sistema serán de uso obligatorio en los términos que establezca la ley.



**Instituto Nacional Electoral
CONSEJO GENERAL**

Ahora bien, como lo señala el artículo 41, párrafo segundo, Base V, apartado B, inciso a), numeral 2 de la referida Constitución Federal, para los Procesos Electorales Federales y Locales, corresponde al Instituto Nacional Electoral en los términos que establece la propia Constitución y las leyes, la geografía electoral, así como el diseño y determinación de los Distritos electorales y la división del territorio en secciones electorales.

Asimismo, el artículo 52 de la Carta Magna, dispone que la Cámara de Diputados del Congreso de la Unión estará integrada por 300 diputados electos según el principio de votación mayoritaria relativa, mediante el sistema de Distritos electorales uninominales y 200 diputados que serán electos según el principio de representación proporcional mediante el sistema de listas regionales votadas en circunscripciones plurinominales.

Por su parte, el artículo 53 Constitucional establece que la demarcación territorial de los 300 Distritos electorales uninominales será la que resulte de dividir la población total del país entre los Distritos señalados. La distribución de los Distritos electorales uninominales entre las entidades federativas se hará teniendo en cuenta el último Censo General de Población, sin que en ningún caso la representación de una entidad federativa pueda ser menor de dos diputados por el principio de mayoría relativa.

El artículo 32, párrafo 1, inciso a), fracción II de la Ley General de Instituciones y Procedimientos Electorales, señala que para los Procesos Electorales Federales y Locales, corresponde a este Instituto, entre otras atribuciones, la geografía electoral, así como el diseño y determinación de los Distritos electorales y división del territorio en secciones electorales.

De igual manera, el artículo 44, párrafo 1, inciso I) de la ley de la materia, prevé que este Consejo General tiene, entre otras atribuciones, la de dictar los Lineamientos relativos al Registro Federal de Electores y ordenar a la Junta General Ejecutiva hacer los estudios y formular los proyectos para la división del territorio de la República en 300 Distritos electorales uninominales y su cabecera, su división en secciones electorales, para determinar el ámbito territorial de las cinco circunscripciones electorales plurinominales y la localidad de la entidad federativa que será cabecera de



**Instituto Nacional Electoral
CONSEJO GENERAL**

cada una de ellas; así como la división territorial de los Distritos en el ámbito local y, en su caso, aprobarlos.

De acuerdo a lo previsto en el párrafo 1, incisos gg), hh) y jj) del artículo señalado en el párrafo que precede, este Consejo General tiene, entre otras atribuciones, la de aprobar y expedir los Reglamentos, Lineamientos y Acuerdos para ejercer las facultades previstas en el Apartado B de la Base V del artículo 41 de la Constitución Federal; aprobar la geografía electoral federal y de las entidades federativas, de conformidad con los resultados del censo nacional de población; así como, dictar los Acuerdos necesarios para hacer efectivas las anteriores atribuciones y las demás señaladas en la Ley General electoral o en otra legislación aplicable.

En ese tenor, con fundamento en el artículo 54, párrafo 1, inciso g) de la ley referida, corresponde a la Dirección Ejecutiva del Registro Federal de Electores formular, con base en los estudios que realice, el proyecto de división del territorio nacional en 300 Distritos electorales uninominales, así como el de las cinco circunscripciones plurinominales.

Por su parte, el inciso h) del precepto legal que se menciona en el párrafo que antecede, dispone que es atribución de la Dirección Ejecutiva del Registro Federal de Electores, mantener actualizada la cartografía electoral del país, clasificada por entidad, Distrito electoral federal, Distrito electoral local, municipio y sección electoral.

El artículo 214, párrafo 1 de la misma ley, mandata que la demarcación de los Distritos electorales federales y locales será realizada por este Instituto con base en el último Censo General de Población y los criterios generales que determine este Consejo General.

En esos términos, de conformidad con lo dispuesto en el párrafo 2 del artículo 214 de la citada ley, este Consejo General ordenó a la Junta General Ejecutiva realizar los estudios conducentes y aprobar los criterios generales para efectuar una nueva distribución territorial de los Distritos electorales federales y locales. La distritación deberá, en su caso, aprobarse antes de que inicie el Proceso Electoral en que vaya a aplicarse.



**Instituto Nacional Electoral
CONSEJO GENERAL**

De esa misma manera, el párrafo 3 del precepto legal que se señala en el párrafo anterior, prescribe que según lo dispuesto por el artículo 53 de la Constitución Federal, una vez establecida la demarcación territorial de los 300 Distritos electorales uninominales federales, basada en el último Censo General de Población, el Consejo General aprobará, en su caso, la distribución de los Distritos electorales entre las entidades federativas, asegurando que la representación de un estado sea al menos de dos diputados por el principio de mayoría relativa.

Con la reforma constitucional del 10 de febrero de 2014, en materia político-electoral, este Instituto tiene como nueva atribución, en el ámbito local, la de realizar estudios, diseñar y formular el proyecto conforme al último Censo General de Población, los Distritos electorales por mayoría relativa, así como la división del territorio de los estados y el Distrito Federal, conforme lo establece artículo 41, párrafo segundo, Base V, Apartado B, inciso a), numeral 2 de la Constitución Política de los Estados Unidos Mexicanos y 214 de la Ley General electoral.

Es importante señalar que la Sala Superior del Tribunal Electoral del Poder Judicial de la Federación, al resolver el Recurso de Apelación identificado con el número de expediente SUP-RAP-258/2015, determinó que es dable concluir que no resulta aplicable al caso concreto el plazo previsto en el multicitado artículo 105, fracción II de la Constitución Federal, dado que por mandato constitucional para el ejercicio de la facultad concerniente a la geografía electoral, el Instituto Nacional Electoral debe estar a lo que disponga la propia Constitución y la ley atinente; siendo que en cuanto a la oportunidad de la aprobación de la distritación, el artículo 214, párrafo 2, de la Ley General de Instituciones y Procedimientos Electorales dispone expresamente que la distritación deberá, en su caso, aprobarse antes de que inicie el Proceso Electoral en que vaya a aplicarse.

Por lo anterior, la máxima autoridad jurisdiccional en la materia considera que, tal como lo dispone el mencionado artículo 214, párrafo 2 de la Ley General electoral, basta que las actividades de distritación se desarrollen y aprueben antes de que inicie el Proceso Electoral en que vayan a aplicarse.



**Instituto Nacional Electoral
CONSEJO GENERAL**

Ahora bien, conforme al artículo 67, fracción I de la Constitución Política del Estado de Coahuila de Zaragoza, es atribución del Congreso del Estado expedir, reformar, derogar y abrogar leyes y decretos, en todo lo concerniente al Poder Público del Estado.

A su vez, la fracción XII del referido numeral, señala que es atribución del Congreso Local fijar el territorio que corresponda a los Municipios; arreglar sus límites y, por el voto de las dos terceras partes de sus miembros, modificar la extensión de los mismos, suprimirlos y crear otros, cuando así lo exija el buen servicio público; asimismo, otorgar su aprobación para la celebración de convenios de coordinación o asociación de los Municipios del Estado con los Municipios de otros Estados de la República, para la más eficaz prestación de los servicios públicos municipales o el mejor ejercicio de las funciones que les corresponden.

Por su parte, el artículo 8 del Código Municipal para el Estado de Coahuila de Zaragoza, señala que los municipios tendrán el territorio comprendido dentro de los límites que hasta la actualidad se les ha reconocido en sus respectivos decretos de constitución o que históricamente se reconozcan entre sí.

La Sala Regional del Tribunal Electoral del Poder Judicial de la Federación, correspondiente a la Segunda Circunscripción Plurinomial, al dictar sentencia dentro de los expedientes SM-JDC-380/2009, y SM-JDC-187/2011 y Acumulados, promovidos por diversos ciudadanos pertenecientes al Fraccionamiento Santa Fe, ubicado en la cartografía electoral federal en el municipio de Arteaga, determinó que los domicilios de los actores deberían ser referenciados al municipio de Ramos Arizpe y no al de Arteaga, ordenando a este Instituto la expedición de las credenciales para votar con georreferencia en el municipio de Ramos Arizpe.

En razón de los preceptos normativos, el Decreto y la sentencia referidos, se considera que válidamente este Consejo General se encuentra facultado para aprobar el catálogo de municipios y secciones que conforman el Marco Geográfico Electoral de la entidad federativa de Coahuila como insumo para la generación de los escenarios de la Distritación local, a partir de la



**Instituto Nacional Electoral
CONSEJO GENERAL**

modificación de la cartografía electoral respecto de los límites territoriales entre los municipios de Arteaga y Ramos Arizpe, en el estado de Coahuila.

TERCERA. Motivos para aprobar el catálogo de municipios y secciones que conforman el Marco Geográfico Electoral de la entidad federativa de Coahuila.

Como ya ha quedado expuesto, con la reforma constitucional en materia político-electoral, este Instituto adquirió como nuevas atribuciones, entre otras, establecer y determinar la geografía electoral de las entidades federativas, así como el diseño y determinación de los Distritos electorales y la división del territorio en secciones electorales.

En ese sentido, este Instituto debe llevar a cabo las tareas necesarias, previo al inicio de los Procesos Electorales Locales respectivos, para aprobar la demarcación de los Distritos electorales a utilizarse en ellos.

Así, la Junta General Ejecutiva, en el marco de los trabajos para la construcción de los escenarios de distritación local, que serán puestos a consideración de este órgano máximo de dirección, aprobó para tal efecto el Plan de Trabajo del Proyecto de Distritación que define las etapas que deberá realizar la Dirección Ejecutiva del Registro Federal de Electores, en coadyuvancia con el Comité Técnico para el Seguimiento y Evaluación de los Trabajos de Distritación y las comisiones de vigilancia del Registro Federal de Electores.

Asimismo, este Consejo General determinó en el Punto Sexto del Acuerdo INE/CG195/2015, por el que se aprobaron los criterios y las reglas operativas que deberán aplicarse para el análisis y la delimitación territorial de los Distritos en las entidades federativas, previo a sus respectivos Procesos Electorales Locales, que los proyectos de la nueva distritación electoral deberán ser presentados para su discusión y, en su caso, aprobación a este órgano de dirección superior.

Para el año 2015, el Plan de Trabajo del Proyecto de Distritación aprobado a través del Acuerdo INE/JGE45/2015, planteó como meta reconfigurar los Distritos locales de las trece entidades federativas que tendrán elección de



**Instituto Nacional Electoral
CONSEJO GENERAL**

diputados locales durante 2016 (Aguascalientes, Baja California, Chihuahua, Durango, Hidalgo, Oaxaca, Puebla, Quintana Roo, Sinaloa, Tamaulipas, Tlaxcala, Veracruz y Zacatecas). Asimismo, definió la ruta para trazar los Distritos electorales en las dos entidades federativas que tendrán elecciones legislativas en 2017 (Coahuila y Nayarit).

Para la construcción de los escenarios de Distritación, las referidas entidades federativas fueron agrupadas por bloques en razón del inicio de sus Procesos Electorales Locales, de tal forma que se contara con las condiciones óptimas para la aprobación de la demarcación distrital en cada una de ellas.

En ese sentido, para iniciar con los trabajos de Distritación a nivel local de la entidad federativa de Coahuila, materia del presente Acuerdo, es necesario contar con un Marco Geográfico Electoral para que, con base en éste se formulen los escenarios de la nueva demarcación territorial de los Distritos electorales locales.

Bajo ese tenor, las restricciones legales, la dinámica demográfica, la geografía y sus accidentes, la obligación de proteger la integridad territorial de las comunidades indígenas y los aspectos operativos e informáticos, son las variables que deben conjugarse para llevar a cabo los trabajos tendientes a aprobar una nueva demarcación territorial, mismos que para poder materializarse se debe contar con un Marco Geográfico Electoral.

Por tales motivos, es importante aprobar el catálogo de municipios y secciones que conforman el Marco Geográfico Electoral de esa entidad federativa, de tal manera que optimice la combinación de las variables demográficas, geográficas, políticas y aquellas relacionadas con la identidad cultural y, con ello, lograr un alto grado de calidad, precisión y consistencia en los trabajos que se desarrollen para la Distritación.

El catálogo de municipios y secciones que conforman el Marco Geográfico Electoral que se pone a consideración de este órgano de dirección superior, deriva de la Cartografía Electoral Federal aprobada por este Consejo General mediante Acuerdo INE/CG177/2014 de fecha 30 de septiembre de 2014, la cual considera las actualizaciones referentes a los programas de



**Instituto Nacional Electoral
CONSEJO GENERAL**

reseccionamiento, integración seccional y afectaciones a límites municipales que formaron parte del mencionado Acuerdo, así como el Acuerdo INE/CG182/2014 de la misma fecha, por el cual se determinó mantener los 300 Distritos electorales uninominales federales en que se divide el país, sus respectivas cabeceras distritales, el ámbito territorial y las cabeceras de las cinco circunscripciones plurinominales.

Además, la conformación del referido Marco Geográfico Electoral incorpora la modificación de límites municipales entre los municipios de Arteaga y Ramos Arizpe en el estado de Coahuila.

Cabe precisar que, derivado de las resoluciones emitidas por la Sala Regional del Tribunal Electoral del Poder Judicial de la Federación en los expedientes SM-JDC-380/2009 y SM-JDC-187/2011 y Acumulados, en las cuales determinó que los ciudadanos que habitan en el Fraccionamiento Santa Fe, debían ser georreferenciados al municipio de Ramos Arizpe y no al de Arteaga como se encontraba en la cartografía electoral federal del otrora Instituto Federal Electoral, esta autoridad electoral identificó que existía un conflicto respecto de los límites de ambos municipios que trajo como consecuencia la presentación de los referidos medios de impugnación.

En virtud de lo anterior, y ante la imposibilidad técnica para verificar tal circunstancia a la luz del Decreto Número 707, publicado el día 5 de septiembre de 1884 en el Periódico Oficial del Estado de Coahuila, ya que en la descripción de los referidos límites se utilizan rasgos físicos y culturales que no pueden ser identificables por su antigüedad, este Instituto realizó el análisis de los límites intermunicipales entre los municipios de Arteaga y Ramos Arizpe que se advierten en la cartografía del Instituto Nacional de Estadística y Geografía, identificando que, en efecto, el Fraccionamiento Santa Fe se encontraba referenciado en el municipio de Ramos Arizpe, al igual que diversas localidades aledañas.

En ese sentido, la modificación que corresponde al presente Acuerdo se realizó tomando en cuenta la problemática identificada, misma que fue dirimida por la autoridad competente que en términos de lo dispuesto por el artículo 99 de la Constitución Política de los Estados Unidos Mexicanos es la máxima autoridad en la materia, así como la cartografía del Instituto Nacional



**Instituto Nacional Electoral
CONSEJO GENERAL**

de Estadística y Geografía, misma que de conformidad con el artículo 26, Apartado B de la Constitución Federal, resulta de carácter oficial y de observancia obligatoria para este Instituto Nacional Electoral.

Cabe resaltar que, en las sentencias de mérito, el Tribunal Electoral del Poder Judicial de la Federación tomó como prueba la información del Instituto Nacional de Estadística y Geografía, bajo el argumento de que “el Instituto mencionado es el organismo técnico encargado de normar y coordinar el Sistema Nacional de Información y Estadística, en el cual se describen los límites estatales y municipales, y cuyos datos son oficiales”.

En consecuencia, este Instituto Nacional Electoral, atento al principio pro persona que establece el artículo 1 de la Constitución Política de los Estados Unidos Mexicanos, tiene la obligación de garantizar a los ciudadanos el pleno ejercicio de sus derechos políticos en el municipio al que pertenecen, razón por la cual se considera procedente actualizar la cartografía electoral, respecto de los límites municipales de Arteaga y Ramos Arizpe en el estado de Coahuila.

La aprobación del nuevo Marco Geográfico Electoral permitirá que se garantice el pleno ejercicio de los derechos político-electorales de los ciudadanos que habitan las localidades afectadas, ya que podrán emitir su sufragio por las autoridades que efectivamente los representan, asegurando en todo momento que este Instituto, a través de los procedimientos previstos en la Ley General electoral, notificará a dichos ciudadanos dicha actualización.

Cabe mencionar que el Marco Geográfico Electoral de Coahuila fue hecho del conocimiento del Comité Técnico para el Seguimiento y Evaluación de los Trabajos de Distritación el día 26 de junio de 2015; finalmente, de la entrega referida, no se emitió opinión técnica por parte de dicho órgano.

Por las razones expuestas, resulta conveniente que este Consejo General apruebe el catálogo de municipios y secciones que conforman el Marco Geográfico Electoral de la entidad federativa de Coahuila, con la finalidad de que se cuente con uno de los insumos para la definición de los escenarios de distritación local, que aprobará este órgano máximo de dirección.



**Instituto Nacional Electoral
CONSEJO GENERAL**

De ser el caso que este Consejo General apruebe el presente Acuerdo, a fin de dar cumplimiento a lo dispuesto por los artículos 43, párrafos 1 y 2; 45, párrafo 1, inciso o) y 46, párrafo 1, inciso k) de la Ley General de Instituciones y Procedimientos Electorales, es conveniente que el Consejero Presidente instruya al Secretario de este Consejo General, a efecto de que provea lo necesario para que el presente Acuerdo sea publicado en el Diario Oficial de la Federación.

En razón de los Resultandos y Consideraciones expuestas y con fundamento en los artículos 41, párrafo segundo, Base V, apartado A, párrafos primero y segundo y apartado B, inciso a), numeral 2; 52 y 53 de la Constitución Política de los Estados Unidos Mexicanos; 29; 30, párrafos 1, incisos a), c) y f) y 2; 31, párrafo 1; 32, párrafo 1, inciso a), fracción II y III; 34, párrafo 1, inciso a); 35; 42, párrafo 10; 44, párrafo 1, incisos l), gg), hh) y jj); 54, párrafo 1, incisos g) y h) y 214, párrafos 1, 2 y 3 de la Ley General de Instituciones y Procedimientos Electorales; 4, párrafo 1 y 2, apartado A), inciso a); 5, párrafo 1, inciso n) y 45, párrafo 1, inciso q), del Reglamento Interior del Instituto Nacional Electoral, este Consejo General en ejercicio de sus facultades, emite los siguientes:

ACUERDOS

PRIMERO. Se aprueba la modificación de la cartografía electoral respecto de los límites territoriales entre los municipios de Arteaga y Ramos Arizpe, en el estado de Coahuila, como insumo para la generación de los escenarios de distritación, de conformidad con el **Anexo 1** que se acompaña al presente Acuerdo y que forma parte integral del mismo.

SEGUNDO. Se aprueba el catálogo de municipios y secciones que conforman el Marco Geográfico Electoral del estado de Coahuila, como insumo para la generación de los escenarios de distritación, de conformidad con el **Anexo 2** que se acompaña al presente Acuerdo y que forma parte integral del mismo.

TERCERO. El presente Acuerdo entrará en vigor al día siguiente de su aprobación por parte de este Consejo General.



**Instituto Nacional Electoral
CONSEJO GENERAL**

CUARTO. Publíquese el presente Acuerdo en el Diario Oficial de la Federación.

El presente Acuerdo fue aprobado en sesión ordinaria del Consejo General celebrada el 29 de julio de dos mil quince, por votación unánime de los Consejeros Electorales, Licenciado Enrique Andrade González, Maestro Marco Antonio Baños Martínez, Maestra Adriana Margarita Favela Herrera, Maestra Beatriz Eugenia Galindo Centeno, Doctor Ciro Murayama Rendón, Doctor Benito Nacif Hernández, Doctor José Roberto Ruiz Saldaña, Licenciada Alejandra Pamela San Martín Ríos y Valles, Maestro Arturo Sánchez Gutiérrez, Licenciado Javier Santiago Castillo y del Consejero Presidente, Doctor Lorenzo Córdova Vianello.

**EL CONSEJERO PRESIDENTE DEL
CONSEJO GENERAL**

**DR. LORENZO CÓRDOVA
VIANELLO**

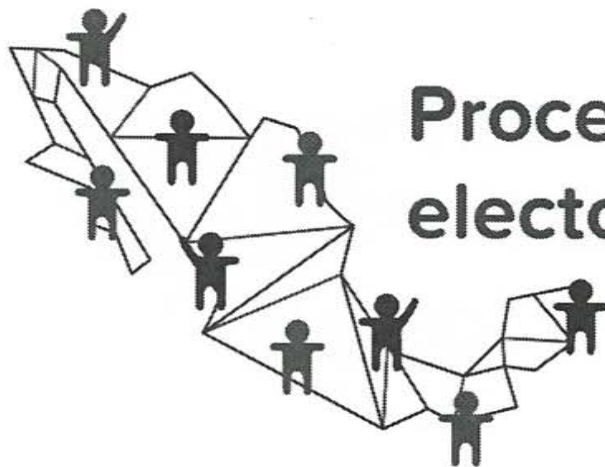
**EL SECRETARIO DEL
CONSEJO GENERAL**

**LIC. EDMUNDO JACOBO
MOLINA**

DIRECCIÓN EJECUTIVA DEL
REGISTRO FEDERAL DE ELECTORES



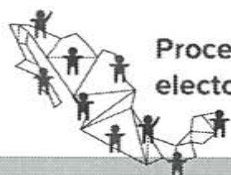
Instituto Nacional Electoral
CONSEJO GENERAL



Proceso de distritación electoral local 2015

Actualización del Marco Geográfico Electoral

Modificación de límites territoriales entre los municipios de Arteaga y Ramos Arizpe en el estado de Coahuila



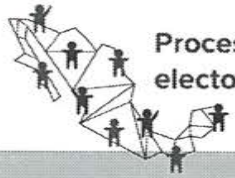
Proceso de distritación
electoral local 2015

Introducción

En el marco de los trabajos de afectación al Marco Geográfico Electoral por la modificación de límites municipales, que anteceden a la generación de los escenarios de distritación local en el estado de Coahuila, la Dirección Ejecutiva del Registro Federal de Electores analizó un caso sustentado en el Decreto 707, que por su antigüedad (5 de septiembre de 1884), describe rasgos físicos y culturales que no son identificables en campo, lo cual impide la modificación de los límites entre los municipios involucrados.

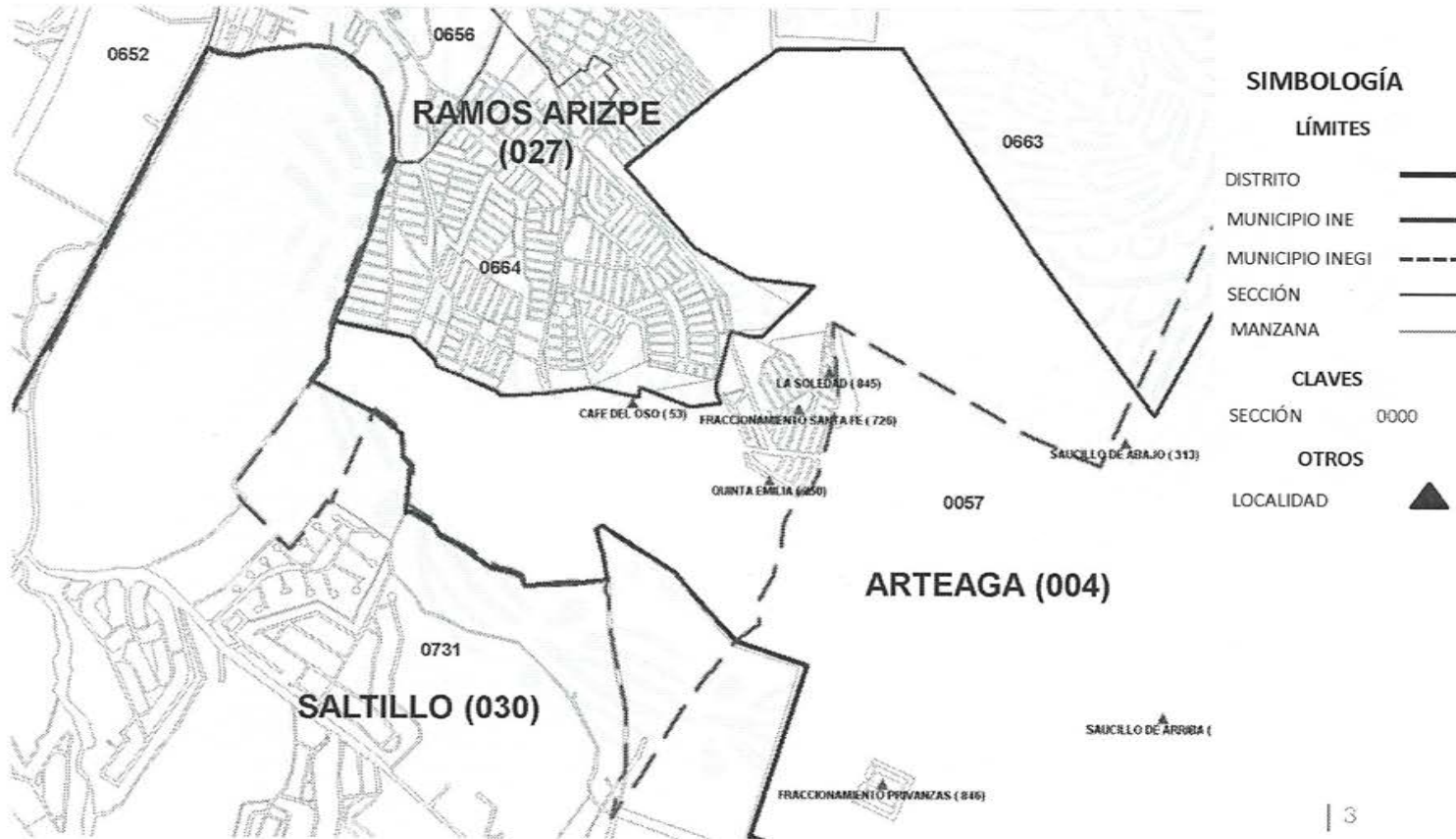
Para el análisis del caso, y considerando la limitante del Decreto 707, se propone utilizar los límites municipales establecidos en el Marco Geoestadístico del Instituto Nacional de Estadística y Geografía (INEGI), toda vez que el artículo 26, Apartado B de la Constitución Política de los Estados Unidos Mexicanos establece que los datos del Sistema Nacional de Información Estadística y Geográfica deben ser considerados como oficiales. Dicho sistema está bajo la responsabilidad del INEGI.

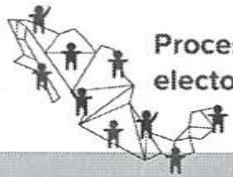
Así mismo, mediante sentencia SM-JDC-380/2009, la Segunda Sala del Tribunal Electoral del Poder Judicial de la Federación dictaminó que los ciudadanos quejosos del Fraccionamiento Santa Fe (uno de los asentamientos ubicados en la zona afectada), que en la cartografía electoral se encuentra en la sección electoral 0057 del municipio de Arteaga, deberían de contar con Credencial para Votar con referencia en el municipio de Ramos Arizpe, con el fin de que puedan sufragar por las autoridades de esa demarcación municipal.



Proceso de distritación
electoral local 2015

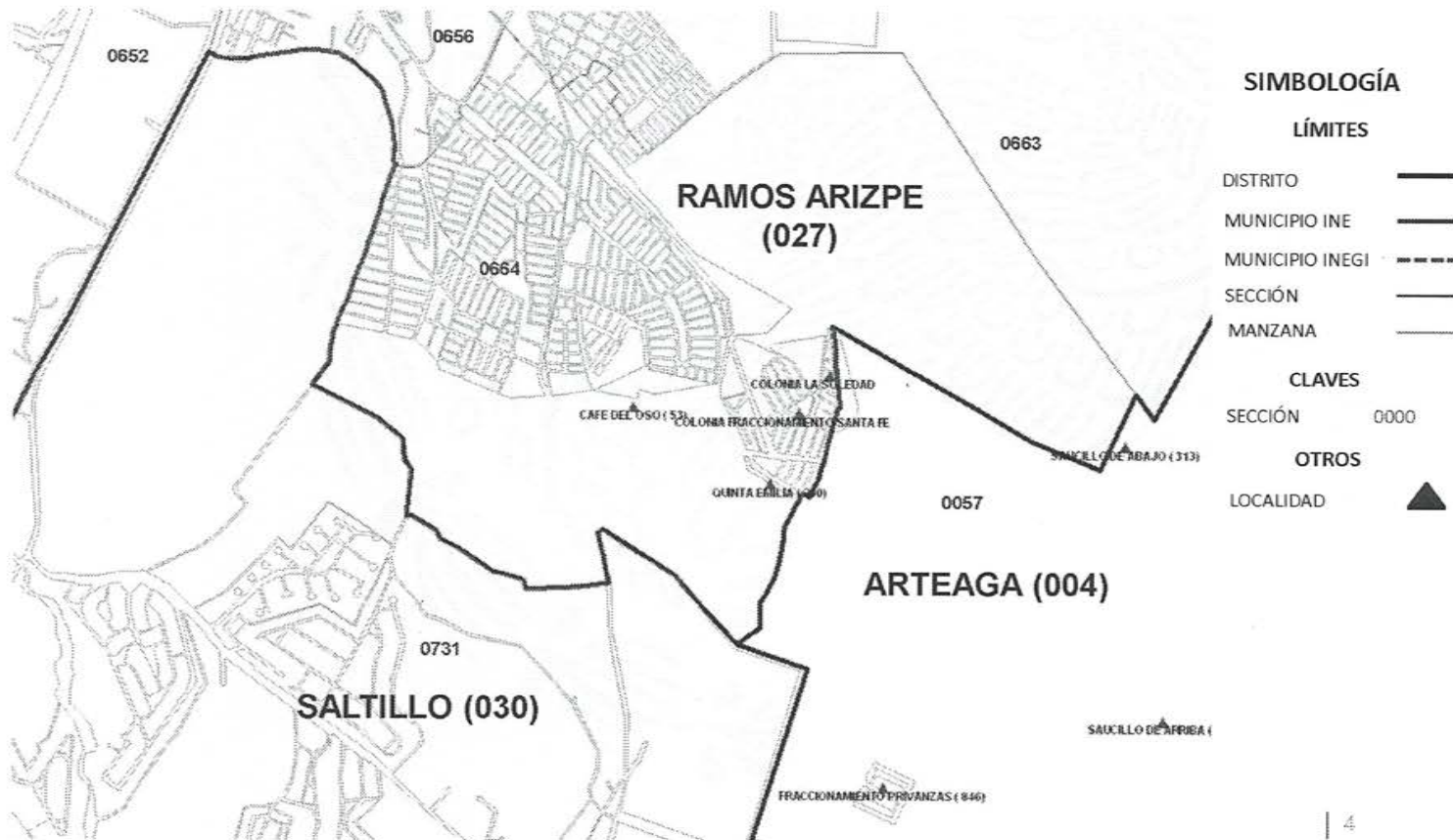
Plano actual

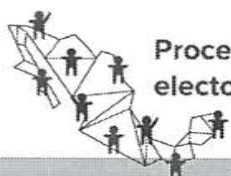




Proceso de distritación
electoral local 2015

Propuesta de actualización





Proceso de distritación
electoral local 2015

Descripción técnica

Entidad	Coahuila de Zaragoza
Municipios	Arteaga, Ramos Arizpe
Localidades	Fraccionamientos La Soledad, Santa Fe y Quinta Emilia
Ciudadanos afectados	931 (Padrón Electoral), 907 (Lista Nominal) Actualizado al 30 de enero de 2015
Documentación oficial	Marco Geoestadístico del INEGI

51

Las localidades Café del Oso, Quinta Emilia, Fraccionamiento Santa Fe y La Soledad se encuentran actualmente representadas en la cartografía electoral dentro del municipio de Arteaga, en la sección 0057; sin embargo, al revisar el Marco Geoestadístico del INEGI se observa que las localidades referidas están ubicadas dentro del municipio de Ramos Arizpe.

Si bien existe el Decreto 707 que establece los límites entre ambos municipios, derivado a que la antigüedad del mismo y la imposibilidad de detectar rasgos físicos contenidos en el descriptivo de ese documento, se considera que es posible técnica y jurídicamente modificar los límites entre los municipios involucrados, con base en el Marco Geoestadístico del INEGI, con fundamento en el artículo 26, Apartado B de la Constitución Política de los Estados Unidos Mexicanos, reasignando las localidades afectadas pertenecientes a la sección 0057 del municipio de Arteaga, a la sección 0664 del municipio de Ramos Arizpe, en el estado de Coahuila.



Instituto Nacional Electoral
CONSEJO GENERAL



DIRECCIÓN EJECUTIVA DEL REGISTRO FEDERAL DE ELECTORES

CATALOGOS A NIVEL ENTIDAD, DISTRITO LOCAL, MUNICIPIO Y SECCION

ENTIDAD	NOMBRE_ENTIDAD	DISTRITO_LOCAL	MUNICIPIO	NOMBRE_MUNICIPIO	SECCION
5	COAHUILA	1	30	SALTILLO	731
5	COAHUILA	1	30	SALTILLO	733
5	COAHUILA	1	30	SALTILLO	734
5	COAHUILA	1	30	SALTILLO	740
5	COAHUILA	1	30	SALTILLO	751
5	COAHUILA	1	30	SALTILLO	752
5	COAHUILA	1	30	SALTILLO	753
5	COAHUILA	1	30	SALTILLO	754
5	COAHUILA	1	30	SALTILLO	755
5	COAHUILA	1	30	SALTILLO	756
5	COAHUILA	1	30	SALTILLO	757
5	COAHUILA	1	30	SALTILLO	758
5	COAHUILA	1	30	SALTILLO	759
5	COAHUILA	1	30	SALTILLO	760
5	COAHUILA	1	30	SALTILLO	761
5	COAHUILA	1	30	SALTILLO	774
5	COAHUILA	1	30	SALTILLO	775
5	COAHUILA	1	30	SALTILLO	776
5	COAHUILA	1	30	SALTILLO	777
5	COAHUILA	1	30	SALTILLO	778
5	COAHUILA	1	30	SALTILLO	779
5	COAHUILA	1	30	SALTILLO	780
5	COAHUILA	1	30	SALTILLO	799
5	COAHUILA	1	30	SALTILLO	800
5	COAHUILA	1	30	SALTILLO	801
5	COAHUILA	1	30	SALTILLO	802
5	COAHUILA	1	30	SALTILLO	803
5	COAHUILA	1	30	SALTILLO	804
5	COAHUILA	1	30	SALTILLO	805
5	COAHUILA	1	30	SALTILLO	806
5	COAHUILA	1	30	SALTILLO	829
5	COAHUILA	1	30	SALTILLO	831
5	COAHUILA	1	30	SALTILLO	832
5	COAHUILA	1	30	SALTILLO	833
5	COAHUILA	1	30	SALTILLO	867
5	COAHUILA	1	30	SALTILLO	868
5	COAHUILA	1	30	SALTILLO	869
5	COAHUILA	1	30	SALTILLO	870
5	COAHUILA	1	30	SALTILLO	904
5	COAHUILA	1	30	SALTILLO	905
5	COAHUILA	1	30	SALTILLO	906
5	COAHUILA	1	30	SALTILLO	947
5	COAHUILA	1	30	SALTILLO	948
5	COAHUILA	1	30	SALTILLO	949
5	COAHUILA	1	30	SALTILLO	950



**Instituto Nacional Electoral
CONSEJO GENERAL**

ENTIDAD	NOMBRE_ENTIDAD	DISTRITO_LOCAL	MUNICIPIO	NOMBRE_MUNICIPIO	SECCION
5	COAHUILA	1	30	SALTILLO	951
5	COAHUILA	1	30	SALTILLO	1611
5	COAHUILA	1	30	SALTILLO	1612
5	COAHUILA	1	30	SALTILLO	1613
5	COAHUILA	1	30	SALTILLO	1614
5	COAHUILA	1	30	SALTILLO	1615
5	COAHUILA	1	30	SALTILLO	1616
5	COAHUILA	1	30	SALTILLO	1617
5	COAHUILA	1	30	SALTILLO	1618
5	COAHUILA	1	30	SALTILLO	1619
5	COAHUILA	1	30	SALTILLO	1620
5	COAHUILA	1	30	SALTILLO	1621
5	COAHUILA	1	30	SALTILLO	1622
5	COAHUILA	1	30	SALTILLO	1623
5	COAHUILA	1	30	SALTILLO	1624
5	COAHUILA	1	30	SALTILLO	1625
5	COAHUILA	1	30	SALTILLO	1626
5	COAHUILA	1	30	SALTILLO	1627
5	COAHUILA	1	30	SALTILLO	1628
5	COAHUILA	1	30	SALTILLO	1629
5	COAHUILA	1	30	SALTILLO	1630
5	COAHUILA	1	30	SALTILLO	1631
5	COAHUILA	1	30	SALTILLO	1632
5	COAHUILA	1	30	SALTILLO	1633
5	COAHUILA	1	30	SALTILLO	1634
5	COAHUILA	1	30	SALTILLO	1635
5	COAHUILA	1	30	SALTILLO	1636
5	COAHUILA	1	30	SALTILLO	1637
5	COAHUILA	1	30	SALTILLO	1638
5	COAHUILA	1	30	SALTILLO	1639
5	COAHUILA	1	30	SALTILLO	1640
5	COAHUILA	1	30	SALTILLO	1641
5	COAHUILA	2	30	SALTILLO	834
5	COAHUILA	2	30	SALTILLO	835
5	COAHUILA	2	30	SALTILLO	836
5	COAHUILA	2	30	SALTILLO	837
5	COAHUILA	2	30	SALTILLO	838
5	COAHUILA	2	30	SALTILLO	863
5	COAHUILA	2	30	SALTILLO	864
5	COAHUILA	2	30	SALTILLO	865
5	COAHUILA	2	30	SALTILLO	866
5	COAHUILA	2	30	SALTILLO	871
5	COAHUILA	2	30	SALTILLO	872
5	COAHUILA	2	30	SALTILLO	901
5	COAHUILA	2	30	SALTILLO	902
5	COAHUILA	2	30	SALTILLO	903
5	COAHUILA	2	30	SALTILLO	907
5	COAHUILA	2	30	SALTILLO	908
5	COAHUILA	2	30	SALTILLO	909
5	COAHUILA	2	30	SALTILLO	910
5	COAHUILA	2	30	SALTILLO	911



**Instituto Nacional Electoral
CONSEJO GENERAL**

ENTIDAD	NOMBRE_ENTIDAD	DISTRITO_LOCAL	MUNICIPIO	NOMBRE_MUNICIPIO	SECCION
5	COAHUILA	2	30	SALTILLO	938
5	COAHUILA	2	30	SALTILLO	941
5	COAHUILA	2	30	SALTILLO	942
5	COAHUILA	2	30	SALTILLO	943
5	COAHUILA	2	30	SALTILLO	944
5	COAHUILA	2	30	SALTILLO	945
5	COAHUILA	2	30	SALTILLO	946
5	COAHUILA	2	30	SALTILLO	952
5	COAHUILA	2	30	SALTILLO	953
5	COAHUILA	2	30	SALTILLO	954
5	COAHUILA	2	30	SALTILLO	955
5	COAHUILA	2	30	SALTILLO	956
5	COAHUILA	2	30	SALTILLO	957
5	COAHUILA	2	30	SALTILLO	958
5	COAHUILA	2	30	SALTILLO	976
5	COAHUILA	2	30	SALTILLO	977
5	COAHUILA	2	30	SALTILLO	978
5	COAHUILA	2	30	SALTILLO	979
5	COAHUILA	2	30	SALTILLO	980
5	COAHUILA	2	30	SALTILLO	981
5	COAHUILA	2	30	SALTILLO	993
5	COAHUILA	2	30	SALTILLO	994
5	COAHUILA	2	30	SALTILLO	995
5	COAHUILA	2	30	SALTILLO	996
5	COAHUILA	2	30	SALTILLO	997
5	COAHUILA	2	30	SALTILLO	998
5	COAHUILA	2	30	SALTILLO	999
5	COAHUILA	2	30	SALTILLO	1003
5	COAHUILA	2	30	SALTILLO	1004
5	COAHUILA	2	30	SALTILLO	1005
5	COAHUILA	2	30	SALTILLO	1006
5	COAHUILA	2	30	SALTILLO	1007
5	COAHUILA	2	30	SALTILLO	1008
5	COAHUILA	2	30	SALTILLO	1009
5	COAHUILA	2	30	SALTILLO	1010
5	COAHUILA	2	30	SALTILLO	1011
5	COAHUILA	2	30	SALTILLO	1012
5	COAHUILA	2	30	SALTILLO	1013
5	COAHUILA	2	30	SALTILLO	1014
5	COAHUILA	2	30	SALTILLO	1015
5	COAHUILA	2	30	SALTILLO	1016
5	COAHUILA	2	30	SALTILLO	1017
5	COAHUILA	2	30	SALTILLO	1018
5	COAHUILA	2	30	SALTILLO	1019
5	COAHUILA	2	30	SALTILLO	1020
5	COAHUILA	2	30	SALTILLO	1021
5	COAHUILA	2	30	SALTILLO	1022
5	COAHUILA	2	30	SALTILLO	1023
5	COAHUILA	2	30	SALTILLO	1024
5	COAHUILA	2	30	SALTILLO	1025
5	COAHUILA	2	30	SALTILLO	1026



**Instituto Nacional Electoral
CONSEJO GENERAL**

ENTIDAD	NOMBRE_ENTIDAD	DISTRITO_LOCAL	MUNICIPIO	NOMBRE_MUNICIPIO	SECCION
5	COAHUILA	2	30	SALTILLO	1027
5	COAHUILA	2	30	SALTILLO	1028
5	COAHUILA	2	30	SALTILLO	1029
5	COAHUILA	2	30	SALTILLO	1030
5	COAHUILA	2	30	SALTILLO	1031
5	COAHUILA	2	30	SALTILLO	1032
5	COAHUILA	2	30	SALTILLO	1033
5	COAHUILA	2	30	SALTILLO	1034
5	COAHUILA	2	30	SALTILLO	1035
5	COAHUILA	2	30	SALTILLO	1036
5	COAHUILA	2	30	SALTILLO	1037
5	COAHUILA	2	30	SALTILLO	1038
5	COAHUILA	2	30	SALTILLO	1039
5	COAHUILA	2	30	SALTILLO	1642
5	COAHUILA	2	30	SALTILLO	1643
5	COAHUILA	2	30	SALTILLO	1644
5	COAHUILA	2	30	SALTILLO	1645
5	COAHUILA	2	30	SALTILLO	1646
5	COAHUILA	2	30	SALTILLO	1647
5	COAHUILA	2	30	SALTILLO	1648
5	COAHUILA	2	30	SALTILLO	1649
5	COAHUILA	2	30	SALTILLO	1650
5	COAHUILA	2	30	SALTILLO	1651
5	COAHUILA	2	30	SALTILLO	1652
5	COAHUILA	2	30	SALTILLO	1653
5	COAHUILA	2	30	SALTILLO	1654
5	COAHUILA	2	30	SALTILLO	1655
5	COAHUILA	2	30	SALTILLO	1656
5	COAHUILA	2	30	SALTILLO	1657
5	COAHUILA	2	30	SALTILLO	1658
5	COAHUILA	2	30	SALTILLO	1659
5	COAHUILA	2	30	SALTILLO	1660
5	COAHUILA	2	30	SALTILLO	1661
5	COAHUILA	2	30	SALTILLO	1662
5	COAHUILA	2	30	SALTILLO	1663
5	COAHUILA	2	30	SALTILLO	1664
5	COAHUILA	2	30	SALTILLO	1665
5	COAHUILA	2	30	SALTILLO	1666
5	COAHUILA	2	30	SALTILLO	1667
5	COAHUILA	2	30	SALTILLO	1668
5	COAHUILA	2	30	SALTILLO	1669
5	COAHUILA	2	30	SALTILLO	1670
5	COAHUILA	2	30	SALTILLO	1671
5	COAHUILA	2	30	SALTILLO	1672
5	COAHUILA	2	30	SALTILLO	1673
5	COAHUILA	2	30	SALTILLO	1674
5	COAHUILA	2	30	SALTILLO	1675
5	COAHUILA	2	30	SALTILLO	1676
5	COAHUILA	2	30	SALTILLO	1677
5	COAHUILA	2	30	SALTILLO	1678
5	COAHUILA	2	30	SALTILLO	1679



**Instituto Nacional Electoral
CONSEJO GENERAL**

ENTIDAD	NOMBRE_ENTIDAD	DISTRITO_LOCAL	MUNICIPIO	NOMBRE_MUNICIPIO	SECCION
5	COAHUILA	2	30	SALTILLO	1680
5	COAHUILA	2	30	SALTILLO	1681
5	COAHUILA	3	30	SALTILLO	839
5	COAHUILA	3	30	SALTILLO	840
5	COAHUILA	3	30	SALTILLO	851
5	COAHUILA	3	30	SALTILLO	853
5	COAHUILA	3	30	SALTILLO	854
5	COAHUILA	3	30	SALTILLO	855
5	COAHUILA	3	30	SALTILLO	856
5	COAHUILA	3	30	SALTILLO	857
5	COAHUILA	3	30	SALTILLO	862
5	COAHUILA	3	30	SALTILLO	873
5	COAHUILA	3	30	SALTILLO	874
5	COAHUILA	3	30	SALTILLO	875
5	COAHUILA	3	30	SALTILLO	876
5	COAHUILA	3	30	SALTILLO	877
5	COAHUILA	3	30	SALTILLO	878
5	COAHUILA	3	30	SALTILLO	879
5	COAHUILA	3	30	SALTILLO	880
5	COAHUILA	3	30	SALTILLO	881
5	COAHUILA	3	30	SALTILLO	882
5	COAHUILA	3	30	SALTILLO	883
5	COAHUILA	3	30	SALTILLO	884
5	COAHUILA	3	30	SALTILLO	885
5	COAHUILA	3	30	SALTILLO	886
5	COAHUILA	3	30	SALTILLO	887
5	COAHUILA	3	30	SALTILLO	888
5	COAHUILA	3	30	SALTILLO	889
5	COAHUILA	3	30	SALTILLO	890
5	COAHUILA	3	30	SALTILLO	891
5	COAHUILA	3	30	SALTILLO	892
5	COAHUILA	3	30	SALTILLO	893
5	COAHUILA	3	30	SALTILLO	894
5	COAHUILA	3	30	SALTILLO	895
5	COAHUILA	3	30	SALTILLO	896
5	COAHUILA	3	30	SALTILLO	897
5	COAHUILA	3	30	SALTILLO	898
5	COAHUILA	3	30	SALTILLO	899
5	COAHUILA	3	30	SALTILLO	900
5	COAHUILA	3	30	SALTILLO	912
5	COAHUILA	3	30	SALTILLO	913
5	COAHUILA	3	30	SALTILLO	914
5	COAHUILA	3	30	SALTILLO	915
5	COAHUILA	3	30	SALTILLO	916
5	COAHUILA	3	30	SALTILLO	917
5	COAHUILA	3	30	SALTILLO	918
5	COAHUILA	3	30	SALTILLO	919
5	COAHUILA	3	30	SALTILLO	920
5	COAHUILA	3	30	SALTILLO	921
5	COAHUILA	3	30	SALTILLO	922
5	COAHUILA	3	30	SALTILLO	923



Instituto Nacional Electoral
CONSEJO GENERAL

ENTIDAD	NOMBRE_ENTIDAD	DISTRITO_LOCAL	MUNICIPIO	NOMBRE_MUNICIPIO	SECCION
5	COAHUILA	3	30	SALTILLO	924
5	COAHUILA	3	30	SALTILLO	925
5	COAHUILA	3	30	SALTILLO	926
5	COAHUILA	3	30	SALTILLO	927
5	COAHUILA	3	30	SALTILLO	928
5	COAHUILA	3	30	SALTILLO	929
5	COAHUILA	3	30	SALTILLO	930
5	COAHUILA	3	30	SALTILLO	931
5	COAHUILA	3	30	SALTILLO	932
5	COAHUILA	3	30	SALTILLO	933
5	COAHUILA	3	30	SALTILLO	934
5	COAHUILA	3	30	SALTILLO	935
5	COAHUILA	3	30	SALTILLO	936
5	COAHUILA	3	30	SALTILLO	937
5	COAHUILA	3	30	SALTILLO	939
5	COAHUILA	3	30	SALTILLO	940
5	COAHUILA	3	30	SALTILLO	959
5	COAHUILA	3	30	SALTILLO	960
5	COAHUILA	3	30	SALTILLO	961
5	COAHUILA	3	30	SALTILLO	962
5	COAHUILA	3	30	SALTILLO	963
5	COAHUILA	3	30	SALTILLO	964
5	COAHUILA	3	30	SALTILLO	965
5	COAHUILA	3	30	SALTILLO	966
5	COAHUILA	3	30	SALTILLO	967
5	COAHUILA	3	30	SALTILLO	968
5	COAHUILA	3	30	SALTILLO	969
5	COAHUILA	3	30	SALTILLO	970
5	COAHUILA	3	30	SALTILLO	971
5	COAHUILA	3	30	SALTILLO	972
5	COAHUILA	3	30	SALTILLO	973
5	COAHUILA	3	30	SALTILLO	974
5	COAHUILA	3	30	SALTILLO	975
5	COAHUILA	3	30	SALTILLO	982
5	COAHUILA	3	30	SALTILLO	983
5	COAHUILA	3	30	SALTILLO	984
5	COAHUILA	3	30	SALTILLO	985
5	COAHUILA	3	30	SALTILLO	986
5	COAHUILA	3	30	SALTILLO	987
5	COAHUILA	3	30	SALTILLO	988
5	COAHUILA	3	30	SALTILLO	989
5	COAHUILA	3	30	SALTILLO	990
5	COAHUILA	3	30	SALTILLO	991
5	COAHUILA	4	30	SALTILLO	730
5	COAHUILA	4	30	SALTILLO	732
5	COAHUILA	4	30	SALTILLO	735
5	COAHUILA	4	30	SALTILLO	736
5	COAHUILA	4	30	SALTILLO	737
5	COAHUILA	4	30	SALTILLO	738
5	COAHUILA	4	30	SALTILLO	739
5	COAHUILA	4	30	SALTILLO	741



**Instituto Nacional Electoral
CONSEJO GENERAL**

ENTIDAD	NOMBRE_ENTIDAD	DISTRITO_LOCAL	MUNICIPIO	NOMBRE_MUNICIPIO	SECCION
5	COAHUILA	4	30	SALTILLO	742
5	COAHUILA	4	30	SALTILLO	743
5	COAHUILA	4	30	SALTILLO	744
5	COAHUILA	4	30	SALTILLO	745
5	COAHUILA	4	30	SALTILLO	746
5	COAHUILA	4	30	SALTILLO	747
5	COAHUILA	4	30	SALTILLO	748
5	COAHUILA	4	30	SALTILLO	749
5	COAHUILA	4	30	SALTILLO	750
5	COAHUILA	4	30	SALTILLO	762
5	COAHUILA	4	30	SALTILLO	763
5	COAHUILA	4	30	SALTILLO	764
5	COAHUILA	4	30	SALTILLO	765
5	COAHUILA	4	30	SALTILLO	766
5	COAHUILA	4	30	SALTILLO	767
5	COAHUILA	4	30	SALTILLO	768
5	COAHUILA	4	30	SALTILLO	769
5	COAHUILA	4	30	SALTILLO	770
5	COAHUILA	4	30	SALTILLO	771
5	COAHUILA	4	30	SALTILLO	772
5	COAHUILA	4	30	SALTILLO	773
5	COAHUILA	4	30	SALTILLO	781
5	COAHUILA	4	30	SALTILLO	782
5	COAHUILA	4	30	SALTILLO	783
5	COAHUILA	4	30	SALTILLO	784
5	COAHUILA	4	30	SALTILLO	785
5	COAHUILA	4	30	SALTILLO	786
5	COAHUILA	4	30	SALTILLO	787
5	COAHUILA	4	30	SALTILLO	788
5	COAHUILA	4	30	SALTILLO	789
5	COAHUILA	4	30	SALTILLO	790
5	COAHUILA	4	30	SALTILLO	791
5	COAHUILA	4	30	SALTILLO	792
5	COAHUILA	4	30	SALTILLO	793
5	COAHUILA	4	30	SALTILLO	794
5	COAHUILA	4	30	SALTILLO	795
5	COAHUILA	4	30	SALTILLO	796
5	COAHUILA	4	30	SALTILLO	797
5	COAHUILA	4	30	SALTILLO	798
5	COAHUILA	4	30	SALTILLO	807
5	COAHUILA	4	30	SALTILLO	808
5	COAHUILA	4	30	SALTILLO	809
5	COAHUILA	4	30	SALTILLO	810
5	COAHUILA	4	30	SALTILLO	811
5	COAHUILA	4	30	SALTILLO	812
5	COAHUILA	4	30	SALTILLO	813
5	COAHUILA	4	30	SALTILLO	814
5	COAHUILA	4	30	SALTILLO	815
5	COAHUILA	4	30	SALTILLO	816
5	COAHUILA	4	30	SALTILLO	817
5	COAHUILA	4	30	SALTILLO	818



**Instituto Nacional Electoral
CONSEJO GENERAL**

ENTIDAD	NOMBRE_ENTIDAD	DISTRITO_LOCAL	MUNICIPIO	NOMBRE_MUNICIPIO	SECCION
5	COAHUILA	4	30	SALTILLO	819
5	COAHUILA	4	30	SALTILLO	820
5	COAHUILA	4	30	SALTILLO	821
5	COAHUILA	4	30	SALTILLO	822
5	COAHUILA	4	30	SALTILLO	823
5	COAHUILA	4	30	SALTILLO	824
5	COAHUILA	4	30	SALTILLO	825
5	COAHUILA	4	30	SALTILLO	826
5	COAHUILA	4	30	SALTILLO	827
5	COAHUILA	4	30	SALTILLO	828
5	COAHUILA	4	30	SALTILLO	841
5	COAHUILA	4	30	SALTILLO	842
5	COAHUILA	4	30	SALTILLO	843
5	COAHUILA	4	30	SALTILLO	844
5	COAHUILA	4	30	SALTILLO	845
5	COAHUILA	4	30	SALTILLO	846
5	COAHUILA	4	30	SALTILLO	847
5	COAHUILA	4	30	SALTILLO	848
5	COAHUILA	4	30	SALTILLO	849
5	COAHUILA	4	30	SALTILLO	850
5	COAHUILA	4	30	SALTILLO	852
5	COAHUILA	4	30	SALTILLO	858
5	COAHUILA	4	30	SALTILLO	859
5	COAHUILA	4	30	SALTILLO	860
5	COAHUILA	4	30	SALTILLO	861
5	COAHUILA	4	30	SALTILLO	1000
5	COAHUILA	4	30	SALTILLO	1001
5	COAHUILA	4	30	SALTILLO	1002
5	COAHUILA	5	4	ARTEAGA	57
5	COAHUILA	5	4	ARTEAGA	58
5	COAHUILA	5	4	ARTEAGA	59
5	COAHUILA	5	4	ARTEAGA	60
5	COAHUILA	5	4	ARTEAGA	61
5	COAHUILA	5	4	ARTEAGA	62
5	COAHUILA	5	4	ARTEAGA	63
5	COAHUILA	5	4	ARTEAGA	64
5	COAHUILA	5	4	ARTEAGA	65
5	COAHUILA	5	4	ARTEAGA	66
5	COAHUILA	5	4	ARTEAGA	67
5	COAHUILA	5	4	ARTEAGA	68
5	COAHUILA	5	4	ARTEAGA	69
5	COAHUILA	5	4	ARTEAGA	70
5	COAHUILA	5	4	ARTEAGA	71
5	COAHUILA	5	4	ARTEAGA	72
5	COAHUILA	5	4	ARTEAGA	73
5	COAHUILA	5	4	ARTEAGA	74
5	COAHUILA	5	4	ARTEAGA	75
5	COAHUILA	5	4	ARTEAGA	76
5	COAHUILA	5	4	ARTEAGA	77
5	COAHUILA	5	4	ARTEAGA	78
5	COAHUILA	5	4	ARTEAGA	79



**Instituto Nacional Electoral
CONSEJO GENERAL**

ENTIDAD	NOMBRE_ENTIDAD	DISTRITO_LOCAL	MUNICIPIO	NOMBRE_MUNICIPIO	SECCION
5	COAHUILA	5	4	ARTEAGA	80
5	COAHUILA	5	11	GENERAL CEPEDA	214
5	COAHUILA	5	11	GENERAL CEPEDA	215
5	COAHUILA	5	11	GENERAL CEPEDA	216
5	COAHUILA	5	11	GENERAL CEPEDA	217
5	COAHUILA	5	11	GENERAL CEPEDA	218
5	COAHUILA	5	11	GENERAL CEPEDA	219
5	COAHUILA	5	11	GENERAL CEPEDA	220
5	COAHUILA	5	11	GENERAL CEPEDA	221
5	COAHUILA	5	11	GENERAL CEPEDA	222
5	COAHUILA	5	11	GENERAL CEPEDA	223
5	COAHUILA	5	11	GENERAL CEPEDA	224
5	COAHUILA	5	11	GENERAL CEPEDA	225
5	COAHUILA	5	11	GENERAL CEPEDA	226
5	COAHUILA	5	11	GENERAL CEPEDA	227
5	COAHUILA	5	11	GENERAL CEPEDA	228
5	COAHUILA	5	11	GENERAL CEPEDA	229
5	COAHUILA	5	11	GENERAL CEPEDA	230
5	COAHUILA	5	11	GENERAL CEPEDA	231
5	COAHUILA	5	24	PARRAS	542
5	COAHUILA	5	24	PARRAS	543
5	COAHUILA	5	24	PARRAS	544
5	COAHUILA	5	24	PARRAS	545
5	COAHUILA	5	24	PARRAS	546
5	COAHUILA	5	24	PARRAS	547
5	COAHUILA	5	24	PARRAS	548
5	COAHUILA	5	24	PARRAS	549
5	COAHUILA	5	24	PARRAS	550
5	COAHUILA	5	24	PARRAS	551
5	COAHUILA	5	24	PARRAS	552
5	COAHUILA	5	24	PARRAS	553
5	COAHUILA	5	24	PARRAS	554
5	COAHUILA	5	24	PARRAS	555
5	COAHUILA	5	24	PARRAS	556
5	COAHUILA	5	24	PARRAS	557
5	COAHUILA	5	24	PARRAS	558
5	COAHUILA	5	24	PARRAS	559
5	COAHUILA	5	24	PARRAS	560
5	COAHUILA	5	24	PARRAS	561
5	COAHUILA	5	24	PARRAS	562
5	COAHUILA	5	24	PARRAS	563
5	COAHUILA	5	24	PARRAS	564
5	COAHUILA	5	24	PARRAS	565
5	COAHUILA	5	24	PARRAS	566
5	COAHUILA	5	24	PARRAS	567
5	COAHUILA	5	24	PARRAS	568
5	COAHUILA	5	24	PARRAS	569
5	COAHUILA	5	24	PARRAS	570
5	COAHUILA	5	24	PARRAS	571
5	COAHUILA	5	24	PARRAS	573
5	COAHUILA	5	24	PARRAS	574



**Instituto Nacional Electoral
CONSEJO GENERAL**

ENTIDAD	NOMBRE_ENTIDAD	DISTRITO_LOCAL	MUNICIPIO	NOMBRE_MUNICIPIO	SECCION
5	COAHUILA	5	24	PARRAS	575
5	COAHUILA	5	24	PARRAS	576
5	COAHUILA	5	27	RAMOS ARIZPE	652
5	COAHUILA	5	27	RAMOS ARIZPE	653
5	COAHUILA	5	27	RAMOS ARIZPE	654
5	COAHUILA	5	27	RAMOS ARIZPE	655
5	COAHUILA	5	27	RAMOS ARIZPE	656
5	COAHUILA	5	27	RAMOS ARIZPE	657
5	COAHUILA	5	27	RAMOS ARIZPE	658
5	COAHUILA	5	27	RAMOS ARIZPE	659
5	COAHUILA	5	27	RAMOS ARIZPE	660
5	COAHUILA	5	27	RAMOS ARIZPE	661
5	COAHUILA	5	27	RAMOS ARIZPE	662
5	COAHUILA	5	27	RAMOS ARIZPE	663
5	COAHUILA	5	27	RAMOS ARIZPE	664
5	COAHUILA	5	27	RAMOS ARIZPE	665
5	COAHUILA	5	27	RAMOS ARIZPE	666
5	COAHUILA	5	27	RAMOS ARIZPE	667
5	COAHUILA	5	27	RAMOS ARIZPE	668
5	COAHUILA	5	27	RAMOS ARIZPE	669
5	COAHUILA	5	27	RAMOS ARIZPE	670
5	COAHUILA	5	27	RAMOS ARIZPE	671
5	COAHUILA	5	27	RAMOS ARIZPE	672
5	COAHUILA	5	27	RAMOS ARIZPE	673
5	COAHUILA	5	27	RAMOS ARIZPE	674
5	COAHUILA	5	27	RAMOS ARIZPE	675
5	COAHUILA	5	27	RAMOS ARIZPE	676
5	COAHUILA	5	27	RAMOS ARIZPE	677
5	COAHUILA	5	27	RAMOS ARIZPE	678
5	COAHUILA	5	27	RAMOS ARIZPE	679
5	COAHUILA	5	27	RAMOS ARIZPE	680
5	COAHUILA	5	27	RAMOS ARIZPE	681
5	COAHUILA	5	27	RAMOS ARIZPE	682
5	COAHUILA	5	27	RAMOS ARIZPE	683
5	COAHUILA	5	27	RAMOS ARIZPE	684
5	COAHUILA	5	27	RAMOS ARIZPE	685
5	COAHUILA	5	27	RAMOS ARIZPE	686
5	COAHUILA	5	27	RAMOS ARIZPE	687
5	COAHUILA	5	27	RAMOS ARIZPE	688
5	COAHUILA	5	27	RAMOS ARIZPE	689
5	COAHUILA	5	27	RAMOS ARIZPE	690
5	COAHUILA	6	17	MATAMOROS	257
5	COAHUILA	6	17	MATAMOROS	258
5	COAHUILA	6	17	MATAMOROS	259
5	COAHUILA	6	17	MATAMOROS	260
5	COAHUILA	6	17	MATAMOROS	261
5	COAHUILA	6	17	MATAMOROS	262
5	COAHUILA	6	17	MATAMOROS	263
5	COAHUILA	6	17	MATAMOROS	264
5	COAHUILA	6	17	MATAMOROS	265
5	COAHUILA	6	17	MATAMOROS	266



**Instituto Nacional Electoral
CONSEJO GENERAL**

ENTIDAD	NOMBRE_ENTIDAD	DISTRITO_LOCAL	MUNICIPIO	NOMBRE_MUNICIPIO	SECCION
5	COAHUILA	6	17	MATAMOROS	267
5	COAHUILA	6	17	MATAMOROS	268
5	COAHUILA	6	17	MATAMOROS	269
5	COAHUILA	6	17	MATAMOROS	270
5	COAHUILA	6	17	MATAMOROS	271
5	COAHUILA	6	17	MATAMOROS	272
5	COAHUILA	6	17	MATAMOROS	273
5	COAHUILA	6	17	MATAMOROS	274
5	COAHUILA	6	17	MATAMOROS	275
5	COAHUILA	6	17	MATAMOROS	276
5	COAHUILA	6	17	MATAMOROS	277
5	COAHUILA	6	17	MATAMOROS	278
5	COAHUILA	6	17	MATAMOROS	279
5	COAHUILA	6	17	MATAMOROS	280
5	COAHUILA	6	17	MATAMOROS	281
5	COAHUILA	6	17	MATAMOROS	282
5	COAHUILA	6	17	MATAMOROS	283
5	COAHUILA	6	17	MATAMOROS	284
5	COAHUILA	6	17	MATAMOROS	285
5	COAHUILA	6	17	MATAMOROS	286
5	COAHUILA	6	17	MATAMOROS	287
5	COAHUILA	6	17	MATAMOROS	288
5	COAHUILA	6	17	MATAMOROS	289
5	COAHUILA	6	17	MATAMOROS	290
5	COAHUILA	6	17	MATAMOROS	291
5	COAHUILA	6	17	MATAMOROS	292
5	COAHUILA	6	17	MATAMOROS	293
5	COAHUILA	6	17	MATAMOROS	294
5	COAHUILA	6	17	MATAMOROS	295
5	COAHUILA	6	17	MATAMOROS	296
5	COAHUILA	6	17	MATAMOROS	297
5	COAHUILA	6	17	MATAMOROS	298
5	COAHUILA	6	17	MATAMOROS	299
5	COAHUILA	6	17	MATAMOROS	300
5	COAHUILA	6	17	MATAMOROS	301
5	COAHUILA	6	17	MATAMOROS	302
5	COAHUILA	6	17	MATAMOROS	303
5	COAHUILA	6	17	MATAMOROS	304
5	COAHUILA	6	17	MATAMOROS	305
5	COAHUILA	6	17	MATAMOROS	306
5	COAHUILA	6	17	MATAMOROS	307
5	COAHUILA	6	17	MATAMOROS	308
5	COAHUILA	6	17	MATAMOROS	309
5	COAHUILA	6	17	MATAMOROS	310
5	COAHUILA	6	17	MATAMOROS	311
5	COAHUILA	6	17	MATAMOROS	312
5	COAHUILA	6	17	MATAMOROS	313
5	COAHUILA	6	17	MATAMOROS	314
5	COAHUILA	6	17	MATAMOROS	315
5	COAHUILA	6	17	MATAMOROS	316
5	COAHUILA	6	17	MATAMOROS	317



**Instituto Nacional Electoral
CONSEJO GENERAL**

ENTIDAD	NOMBRE_ENTIDAD	DISTRITO_LOCAL	MUNICIPIO	NOMBRE_MUNICIPIO	SECCION
5	COAHUILA	6	17	MATAMOROS	318
5	COAHUILA	6	35	TORREON	1313
5	COAHUILA	6	35	TORREON	1314
5	COAHUILA	6	35	TORREON	1459
5	COAHUILA	6	35	TORREON	1460
5	COAHUILA	6	35	TORREON	1461
5	COAHUILA	6	35	TORREON	1462
5	COAHUILA	6	35	TORREON	1463
5	COAHUILA	6	35	TORREON	1464
5	COAHUILA	6	35	TORREON	1465
5	COAHUILA	6	35	TORREON	1466
5	COAHUILA	6	35	TORREON	1467
5	COAHUILA	6	35	TORREON	1468
5	COAHUILA	6	35	TORREON	1469
5	COAHUILA	6	35	TORREON	1470
5	COAHUILA	6	35	TORREON	1471
5	COAHUILA	6	35	TORREON	1472
5	COAHUILA	6	35	TORREON	1473
5	COAHUILA	6	35	TORREON	1474
5	COAHUILA	6	36	VIESCA	1475
5	COAHUILA	6	36	VIESCA	1476
5	COAHUILA	6	36	VIESCA	1477
5	COAHUILA	6	36	VIESCA	1478
5	COAHUILA	6	36	VIESCA	1479
5	COAHUILA	6	36	VIESCA	1480
5	COAHUILA	6	36	VIESCA	1481
5	COAHUILA	6	36	VIESCA	1482
5	COAHUILA	6	36	VIESCA	1483
5	COAHUILA	6	36	VIESCA	1484
5	COAHUILA	6	36	VIESCA	1485
5	COAHUILA	6	36	VIESCA	1486
5	COAHUILA	6	36	VIESCA	1488
5	COAHUILA	6	36	VIESCA	1489
5	COAHUILA	6	36	VIESCA	1490
5	COAHUILA	6	36	VIESCA	1491
5	COAHUILA	6	36	VIESCA	1492
5	COAHUILA	6	36	VIESCA	1493
5	COAHUILA	6	36	VIESCA	1494
5	COAHUILA	6	36	VIESCA	1495
5	COAHUILA	6	36	VIESCA	1496
5	COAHUILA	6	36	VIESCA	1497
5	COAHUILA	7	35	TORREON	1352
5	COAHUILA	7	35	TORREON	1353
5	COAHUILA	7	35	TORREON	1354
5	COAHUILA	7	35	TORREON	1355
5	COAHUILA	7	35	TORREON	1356
5	COAHUILA	7	35	TORREON	1357
5	COAHUILA	7	35	TORREON	1358
5	COAHUILA	7	35	TORREON	1359
5	COAHUILA	7	35	TORREON	1360
5	COAHUILA	7	35	TORREON	1361



**Instituto Nacional Electoral
CONSEJO GENERAL**

ENTIDAD	NOMBRE_ENTIDAD	DISTRITO_LOCAL	MUNICIPIO	NOMBRE_MUNICIPIO	SECCION
5	COAHUILA	7	35	TORREON	1362
5	COAHUILA	7	35	TORREON	1363
5	COAHUILA	7	35	TORREON	1364
5	COAHUILA	7	35	TORREON	1382
5	COAHUILA	7	35	TORREON	1383
5	COAHUILA	7	35	TORREON	1384
5	COAHUILA	7	35	TORREON	1385
5	COAHUILA	7	35	TORREON	1386
5	COAHUILA	7	35	TORREON	1387
5	COAHUILA	7	35	TORREON	1388
5	COAHUILA	7	35	TORREON	1389
5	COAHUILA	7	35	TORREON	1390
5	COAHUILA	7	35	TORREON	1391
5	COAHUILA	7	35	TORREON	1403
5	COAHUILA	7	35	TORREON	1404
5	COAHUILA	7	35	TORREON	1405
5	COAHUILA	7	35	TORREON	1406
5	COAHUILA	7	35	TORREON	1407
5	COAHUILA	7	35	TORREON	1408
5	COAHUILA	7	35	TORREON	1410
5	COAHUILA	7	35	TORREON	1412
5	COAHUILA	7	35	TORREON	1413
5	COAHUILA	7	35	TORREON	1414
5	COAHUILA	7	35	TORREON	1415
5	COAHUILA	7	35	TORREON	1416
5	COAHUILA	7	35	TORREON	1417
5	COAHUILA	7	35	TORREON	1418
5	COAHUILA	7	35	TORREON	1419
5	COAHUILA	7	35	TORREON	1420
5	COAHUILA	7	35	TORREON	1421
5	COAHUILA	7	35	TORREON	1422
5	COAHUILA	7	35	TORREON	1423
5	COAHUILA	7	35	TORREON	1436
5	COAHUILA	7	35	TORREON	1437
5	COAHUILA	7	35	TORREON	1438
5	COAHUILA	7	35	TORREON	1439
5	COAHUILA	7	35	TORREON	1440
5	COAHUILA	7	35	TORREON	1441
5	COAHUILA	7	35	TORREON	1442
5	COAHUILA	7	35	TORREON	1443
5	COAHUILA	7	35	TORREON	1444
5	COAHUILA	7	35	TORREON	1445
5	COAHUILA	7	35	TORREON	1446
5	COAHUILA	7	35	TORREON	1447
5	COAHUILA	7	35	TORREON	1448
5	COAHUILA	7	35	TORREON	1449
5	COAHUILA	7	35	TORREON	1450
5	COAHUILA	7	35	TORREON	1451
5	COAHUILA	7	35	TORREON	1452
5	COAHUILA	7	35	TORREON	1453
5	COAHUILA	7	35	TORREON	1454



Instituto Nacional Electoral
CONSEJO GENERAL

ENTIDAD	NOMBRE_ENTIDAD	DISTRITO_LOCAL	MUNICIPIO	NOMBRE_MUNICIPIO	SECCION
5	COAHUILA	7	35	TORREON	1455
5	COAHUILA	7	35	TORREON	1456
5	COAHUILA	7	35	TORREON	1457
5	COAHUILA	7	35	TORREON	1458
5	COAHUILA	7	35	TORREON	1521
5	COAHUILA	7	35	TORREON	1522
5	COAHUILA	7	35	TORREON	1523
5	COAHUILA	7	35	TORREON	1524
5	COAHUILA	7	35	TORREON	1525
5	COAHUILA	7	35	TORREON	1526
5	COAHUILA	7	35	TORREON	1527
5	COAHUILA	7	35	TORREON	1528
5	COAHUILA	7	35	TORREON	1529
5	COAHUILA	7	35	TORREON	1530
5	COAHUILA	7	35	TORREON	1531
5	COAHUILA	7	35	TORREON	1532
5	COAHUILA	7	35	TORREON	1533
5	COAHUILA	7	35	TORREON	1534
5	COAHUILA	7	35	TORREON	1535
5	COAHUILA	7	35	TORREON	1536
5	COAHUILA	7	35	TORREON	1537
5	COAHUILA	7	35	TORREON	1538
5	COAHUILA	7	35	TORREON	1539
5	COAHUILA	7	35	TORREON	1540
5	COAHUILA	7	35	TORREON	1541
5	COAHUILA	7	35	TORREON	1542
5	COAHUILA	7	35	TORREON	1543
5	COAHUILA	7	35	TORREON	1544
5	COAHUILA	7	35	TORREON	1545
5	COAHUILA	7	35	TORREON	1546
5	COAHUILA	7	35	TORREON	1547
5	COAHUILA	7	35	TORREON	1571
5	COAHUILA	7	35	TORREON	1572
5	COAHUILA	7	35	TORREON	1573
5	COAHUILA	7	35	TORREON	1574
5	COAHUILA	7	35	TORREON	1575
5	COAHUILA	7	35	TORREON	1576
5	COAHUILA	7	35	TORREON	1577
5	COAHUILA	7	35	TORREON	1578
5	COAHUILA	7	35	TORREON	1579
5	COAHUILA	7	35	TORREON	1580
5	COAHUILA	7	35	TORREON	1581
5	COAHUILA	7	35	TORREON	1582
5	COAHUILA	7	35	TORREON	1583
5	COAHUILA	7	35	TORREON	1584
5	COAHUILA	7	35	TORREON	1585
5	COAHUILA	7	35	TORREON	1586
5	COAHUILA	7	35	TORREON	1587
5	COAHUILA	7	35	TORREON	1588
5	COAHUILA	7	35	TORREON	1589
5	COAHUILA	7	35	TORREON	1590



**Instituto Nacional Electoral
CONSEJO GENERAL**

ENTIDAD	NOMBRE_ENTIDAD	DISTRITO_LOCAL	MUNICIPIO	NOMBRE_MUNICIPIO	SECCION
5	COAHUILA	7	35	TORREON	1591
5	COAHUILA	7	35	TORREON	1592
5	COAHUILA	7	35	TORREON	1593
5	COAHUILA	7	35	TORREON	1594
5	COAHUILA	7	35	TORREON	1595
5	COAHUILA	7	35	TORREON	1596
5	COAHUILA	7	35	TORREON	1597
5	COAHUILA	7	35	TORREON	1598
5	COAHUILA	7	35	TORREON	1599
5	COAHUILA	7	35	TORREON	1600
5	COAHUILA	7	35	TORREON	1601
5	COAHUILA	7	35	TORREON	1602
5	COAHUILA	7	35	TORREON	1603
5	COAHUILA	7	35	TORREON	1604
5	COAHUILA	7	35	TORREON	1605
5	COAHUILA	7	35	TORREON	1606
5	COAHUILA	7	35	TORREON	1607
5	COAHUILA	7	35	TORREON	1608
5	COAHUILA	7	35	TORREON	1609
5	COAHUILA	7	35	TORREON	1610
5	COAHUILA	8	35	TORREON	1218
5	COAHUILA	8	35	TORREON	1219
5	COAHUILA	8	35	TORREON	1220
5	COAHUILA	8	35	TORREON	1221
5	COAHUILA	8	35	TORREON	1222
5	COAHUILA	8	35	TORREON	1223
5	COAHUILA	8	35	TORREON	1224
5	COAHUILA	8	35	TORREON	1225
5	COAHUILA	8	35	TORREON	1226
5	COAHUILA	8	35	TORREON	1227
5	COAHUILA	8	35	TORREON	1228
5	COAHUILA	8	35	TORREON	1229
5	COAHUILA	8	35	TORREON	1230
5	COAHUILA	8	35	TORREON	1231
5	COAHUILA	8	35	TORREON	1232
5	COAHUILA	8	35	TORREON	1233
5	COAHUILA	8	35	TORREON	1234
5	COAHUILA	8	35	TORREON	1235
5	COAHUILA	8	35	TORREON	1236
5	COAHUILA	8	35	TORREON	1237
5	COAHUILA	8	35	TORREON	1238
5	COAHUILA	8	35	TORREON	1239
5	COAHUILA	8	35	TORREON	1240
5	COAHUILA	8	35	TORREON	1241
5	COAHUILA	8	35	TORREON	1242
5	COAHUILA	8	35	TORREON	1243
5	COAHUILA	8	35	TORREON	1244
5	COAHUILA	8	35	TORREON	1245
5	COAHUILA	8	35	TORREON	1246
5	COAHUILA	8	35	TORREON	1247
5	COAHUILA	8	35	TORREON	1248



**Instituto Nacional Electoral
CONSEJO GENERAL**

ENTIDAD	NOMBRE_ENTIDAD	DISTRITO_LOCAL	MUNICIPIO	NOMBRE_MUNICIPIO	SECCION
5	COAHUILA	8	35	TORREON	1249
5	COAHUILA	8	35	TORREON	1250
5	COAHUILA	8	35	TORREON	1251
5	COAHUILA	8	35	TORREON	1252
5	COAHUILA	8	35	TORREON	1253
5	COAHUILA	8	35	TORREON	1254
5	COAHUILA	8	35	TORREON	1255
5	COAHUILA	8	35	TORREON	1256
5	COAHUILA	8	35	TORREON	1257
5	COAHUILA	8	35	TORREON	1258
5	COAHUILA	8	35	TORREON	1259
5	COAHUILA	8	35	TORREON	1260
5	COAHUILA	8	35	TORREON	1261
5	COAHUILA	8	35	TORREON	1262
5	COAHUILA	8	35	TORREON	1263
5	COAHUILA	8	35	TORREON	1264
5	COAHUILA	8	35	TORREON	1265
5	COAHUILA	8	35	TORREON	1266
5	COAHUILA	8	35	TORREON	1267
5	COAHUILA	8	35	TORREON	1268
5	COAHUILA	8	35	TORREON	1269
5	COAHUILA	8	35	TORREON	1270
5	COAHUILA	8	35	TORREON	1271
5	COAHUILA	8	35	TORREON	1272
5	COAHUILA	8	35	TORREON	1273
5	COAHUILA	8	35	TORREON	1274
5	COAHUILA	8	35	TORREON	1275
5	COAHUILA	8	35	TORREON	1276
5	COAHUILA	8	35	TORREON	1277
5	COAHUILA	8	35	TORREON	1278
5	COAHUILA	8	35	TORREON	1279
5	COAHUILA	8	35	TORREON	1280
5	COAHUILA	8	35	TORREON	1281
5	COAHUILA	8	35	TORREON	1282
5	COAHUILA	8	35	TORREON	1283
5	COAHUILA	8	35	TORREON	1284
5	COAHUILA	8	35	TORREON	1285
5	COAHUILA	8	35	TORREON	1286
5	COAHUILA	8	35	TORREON	1287
5	COAHUILA	8	35	TORREON	1288
5	COAHUILA	8	35	TORREON	1289
5	COAHUILA	8	35	TORREON	1290
5	COAHUILA	8	35	TORREON	1291
5	COAHUILA	8	35	TORREON	1292
5	COAHUILA	8	35	TORREON	1293
5	COAHUILA	8	35	TORREON	1294
5	COAHUILA	8	35	TORREON	1295
5	COAHUILA	8	35	TORREON	1296
5	COAHUILA	8	35	TORREON	1297
5	COAHUILA	8	35	TORREON	1298
5	COAHUILA	8	35	TORREON	1299



**Instituto Nacional Electoral
CONSEJO GENERAL**

ENTIDAD	NOMBRE_ENTIDAD	DISTRITO_LOCAL	MUNICIPIO	NOMBRE_MUNICIPIO	SECCION
5	COAHUILA	8	35	TORREON	1300
5	COAHUILA	8	35	TORREON	1301
5	COAHUILA	8	35	TORREON	1302
5	COAHUILA	8	35	TORREON	1303
5	COAHUILA	8	35	TORREON	1304
5	COAHUILA	8	35	TORREON	1305
5	COAHUILA	8	35	TORREON	1306
5	COAHUILA	8	35	TORREON	1307
5	COAHUILA	8	35	TORREON	1308
5	COAHUILA	8	35	TORREON	1309
5	COAHUILA	8	35	TORREON	1332
5	COAHUILA	8	35	TORREON	1333
5	COAHUILA	8	35	TORREON	1334
5	COAHUILA	8	35	TORREON	1335
5	COAHUILA	8	35	TORREON	1336
5	COAHUILA	8	35	TORREON	1337
5	COAHUILA	8	35	TORREON	1338
5	COAHUILA	8	35	TORREON	1339
5	COAHUILA	8	35	TORREON	1340
5	COAHUILA	8	35	TORREON	1341
5	COAHUILA	8	35	TORREON	1368
5	COAHUILA	8	35	TORREON	1369
5	COAHUILA	8	35	TORREON	1370
5	COAHUILA	8	35	TORREON	1371
5	COAHUILA	8	35	TORREON	1372
5	COAHUILA	8	35	TORREON	1373
5	COAHUILA	8	35	TORREON	1374
5	COAHUILA	8	35	TORREON	1375
5	COAHUILA	8	35	TORREON	1376
5	COAHUILA	8	35	TORREON	1377
5	COAHUILA	8	35	TORREON	1378
5	COAHUILA	8	35	TORREON	1379
5	COAHUILA	8	35	TORREON	1392
5	COAHUILA	8	35	TORREON	1393
5	COAHUILA	8	35	TORREON	1394
5	COAHUILA	8	35	TORREON	1395
5	COAHUILA	8	35	TORREON	1396
5	COAHUILA	8	35	TORREON	1397
5	COAHUILA	8	35	TORREON	1398
5	COAHUILA	8	35	TORREON	1399
5	COAHUILA	8	35	TORREON	1400
5	COAHUILA	8	35	TORREON	1401
5	COAHUILA	8	35	TORREON	1402
5	COAHUILA	8	35	TORREON	1424
5	COAHUILA	8	35	TORREON	1425
5	COAHUILA	8	35	TORREON	1426
5	COAHUILA	8	35	TORREON	1427
5	COAHUILA	8	35	TORREON	1428
5	COAHUILA	8	35	TORREON	1429
5	COAHUILA	8	35	TORREON	1430
5	COAHUILA	8	35	TORREON	1431



**Instituto Nacional Electoral
CONSEJO GENERAL**

ENTIDAD	NOMBRE_ENTIDAD	DISTRITO_LOCAL	MUNICIPIO	NOMBRE_MUNICIPIO	SECCION
5	COAHUILA	8	35	TORREON	1432
5	COAHUILA	8	35	TORREON	1433
5	COAHUILA	8	35	TORREON	1434
5	COAHUILA	8	35	TORREON	1435
5	COAHUILA	9	35	TORREON	1172
5	COAHUILA	9	35	TORREON	1173
5	COAHUILA	9	35	TORREON	1174
5	COAHUILA	9	35	TORREON	1175
5	COAHUILA	9	35	TORREON	1176
5	COAHUILA	9	35	TORREON	1177
5	COAHUILA	9	35	TORREON	1178
5	COAHUILA	9	35	TORREON	1179
5	COAHUILA	9	35	TORREON	1180
5	COAHUILA	9	35	TORREON	1181
5	COAHUILA	9	35	TORREON	1182
5	COAHUILA	9	35	TORREON	1183
5	COAHUILA	9	35	TORREON	1184
5	COAHUILA	9	35	TORREON	1185
5	COAHUILA	9	35	TORREON	1186
5	COAHUILA	9	35	TORREON	1187
5	COAHUILA	9	35	TORREON	1188
5	COAHUILA	9	35	TORREON	1189
5	COAHUILA	9	35	TORREON	1190
5	COAHUILA	9	35	TORREON	1191
5	COAHUILA	9	35	TORREON	1192
5	COAHUILA	9	35	TORREON	1193
5	COAHUILA	9	35	TORREON	1194
5	COAHUILA	9	35	TORREON	1195
5	COAHUILA	9	35	TORREON	1196
5	COAHUILA	9	35	TORREON	1197
5	COAHUILA	9	35	TORREON	1198
5	COAHUILA	9	35	TORREON	1199
5	COAHUILA	9	35	TORREON	1200
5	COAHUILA	9	35	TORREON	1201
5	COAHUILA	9	35	TORREON	1202
5	COAHUILA	9	35	TORREON	1203
5	COAHUILA	9	35	TORREON	1204
5	COAHUILA	9	35	TORREON	1205
5	COAHUILA	9	35	TORREON	1206
5	COAHUILA	9	35	TORREON	1207
5	COAHUILA	9	35	TORREON	1208
5	COAHUILA	9	35	TORREON	1209
5	COAHUILA	9	35	TORREON	1210
5	COAHUILA	9	35	TORREON	1211
5	COAHUILA	9	35	TORREON	1212
5	COAHUILA	9	35	TORREON	1213
5	COAHUILA	9	35	TORREON	1214
5	COAHUILA	9	35	TORREON	1215
5	COAHUILA	9	35	TORREON	1216
5	COAHUILA	9	35	TORREON	1217
5	COAHUILA	9	35	TORREON	1310



**Instituto Nacional Electoral
CONSEJO GENERAL**

ENTIDAD	NOMBRE_ENTIDAD	DISTRITO_LOCAL	MUNICIPIO	NOMBRE_MUNICIPIO	SECCION
5	COAHUILA	9	35	TORREON	1311
5	COAHUILA	9	35	TORREON	1312
5	COAHUILA	9	35	TORREON	1315
5	COAHUILA	9	35	TORREON	1316
5	COAHUILA	9	35	TORREON	1317
5	COAHUILA	9	35	TORREON	1318
5	COAHUILA	9	35	TORREON	1319
5	COAHUILA	9	35	TORREON	1320
5	COAHUILA	9	35	TORREON	1321
5	COAHUILA	9	35	TORREON	1322
5	COAHUILA	9	35	TORREON	1323
5	COAHUILA	9	35	TORREON	1324
5	COAHUILA	9	35	TORREON	1325
5	COAHUILA	9	35	TORREON	1326
5	COAHUILA	9	35	TORREON	1327
5	COAHUILA	9	35	TORREON	1328
5	COAHUILA	9	35	TORREON	1329
5	COAHUILA	9	35	TORREON	1330
5	COAHUILA	9	35	TORREON	1331
5	COAHUILA	9	35	TORREON	1342
5	COAHUILA	9	35	TORREON	1343
5	COAHUILA	9	35	TORREON	1344
5	COAHUILA	9	35	TORREON	1345
5	COAHUILA	9	35	TORREON	1346
5	COAHUILA	9	35	TORREON	1347
5	COAHUILA	9	35	TORREON	1348
5	COAHUILA	9	35	TORREON	1349
5	COAHUILA	9	35	TORREON	1350
5	COAHUILA	9	35	TORREON	1351
5	COAHUILA	9	35	TORREON	1365
5	COAHUILA	9	35	TORREON	1366
5	COAHUILA	9	35	TORREON	1367
5	COAHUILA	9	35	TORREON	1380
5	COAHUILA	9	35	TORREON	1381
5	COAHUILA	10	9	FRANCISCO I. MADERO	131
5	COAHUILA	10	9	FRANCISCO I. MADERO	132
5	COAHUILA	10	9	FRANCISCO I. MADERO	133
5	COAHUILA	10	9	FRANCISCO I. MADERO	134
5	COAHUILA	10	9	FRANCISCO I. MADERO	135
5	COAHUILA	10	9	FRANCISCO I. MADERO	136
5	COAHUILA	10	9	FRANCISCO I. MADERO	137
5	COAHUILA	10	9	FRANCISCO I. MADERO	138
5	COAHUILA	10	9	FRANCISCO I. MADERO	139
5	COAHUILA	10	9	FRANCISCO I. MADERO	140
5	COAHUILA	10	9	FRANCISCO I. MADERO	141
5	COAHUILA	10	9	FRANCISCO I. MADERO	142
5	COAHUILA	10	9	FRANCISCO I. MADERO	143
5	COAHUILA	10	9	FRANCISCO I. MADERO	144
5	COAHUILA	10	9	FRANCISCO I. MADERO	145
5	COAHUILA	10	9	FRANCISCO I. MADERO	146
5	COAHUILA	10	9	FRANCISCO I. MADERO	147



**Instituto Nacional Electoral
CONSEJO GENERAL**

ENTIDAD	NOMBRE_ENTIDAD	DISTRITO_LOCAL	MUNICIPIO	NOMBRE_MUNICIPIO	SECCION
5	COAHUILA	10	9	FRANCISCO I. MADERO	148
5	COAHUILA	10	9	FRANCISCO I. MADERO	149
5	COAHUILA	10	9	FRANCISCO I. MADERO	150
5	COAHUILA	10	9	FRANCISCO I. MADERO	151
5	COAHUILA	10	9	FRANCISCO I. MADERO	152
5	COAHUILA	10	9	FRANCISCO I. MADERO	153
5	COAHUILA	10	9	FRANCISCO I. MADERO	154
5	COAHUILA	10	9	FRANCISCO I. MADERO	155
5	COAHUILA	10	9	FRANCISCO I. MADERO	156
5	COAHUILA	10	9	FRANCISCO I. MADERO	157
5	COAHUILA	10	9	FRANCISCO I. MADERO	158
5	COAHUILA	10	9	FRANCISCO I. MADERO	159
5	COAHUILA	10	9	FRANCISCO I. MADERO	160
5	COAHUILA	10	9	FRANCISCO I. MADERO	161
5	COAHUILA	10	9	FRANCISCO I. MADERO	162
5	COAHUILA	10	9	FRANCISCO I. MADERO	163
5	COAHUILA	10	9	FRANCISCO I. MADERO	164
5	COAHUILA	10	9	FRANCISCO I. MADERO	165
5	COAHUILA	10	9	FRANCISCO I. MADERO	166
5	COAHUILA	10	9	FRANCISCO I. MADERO	167
5	COAHUILA	10	9	FRANCISCO I. MADERO	168
5	COAHUILA	10	9	FRANCISCO I. MADERO	169
5	COAHUILA	10	9	FRANCISCO I. MADERO	170
5	COAHUILA	10	9	FRANCISCO I. MADERO	171
5	COAHUILA	10	9	FRANCISCO I. MADERO	172
5	COAHUILA	10	33	SAN PEDRO	1091
5	COAHUILA	10	33	SAN PEDRO	1092
5	COAHUILA	10	33	SAN PEDRO	1093
5	COAHUILA	10	33	SAN PEDRO	1094
5	COAHUILA	10	33	SAN PEDRO	1095
5	COAHUILA	10	33	SAN PEDRO	1096
5	COAHUILA	10	33	SAN PEDRO	1097
5	COAHUILA	10	33	SAN PEDRO	1098
5	COAHUILA	10	33	SAN PEDRO	1099
5	COAHUILA	10	33	SAN PEDRO	1100
5	COAHUILA	10	33	SAN PEDRO	1101
5	COAHUILA	10	33	SAN PEDRO	1102
5	COAHUILA	10	33	SAN PEDRO	1103
5	COAHUILA	10	33	SAN PEDRO	1104
5	COAHUILA	10	33	SAN PEDRO	1105
5	COAHUILA	10	33	SAN PEDRO	1106
5	COAHUILA	10	33	SAN PEDRO	1107
5	COAHUILA	10	33	SAN PEDRO	1108
5	COAHUILA	10	33	SAN PEDRO	1109
5	COAHUILA	10	33	SAN PEDRO	1110
5	COAHUILA	10	33	SAN PEDRO	1111
5	COAHUILA	10	33	SAN PEDRO	1112
5	COAHUILA	10	33	SAN PEDRO	1113
5	COAHUILA	10	33	SAN PEDRO	1114
5	COAHUILA	10	33	SAN PEDRO	1115
5	COAHUILA	10	33	SAN PEDRO	1116



**Instituto Nacional Electoral
CONSEJO GENERAL**

ENTIDAD	NOMBRE_ENTIDAD	DISTRITO_LOCAL	MUNICIPIO	NOMBRE_MUNICIPIO	SECCION
5	COAHUILA	10	33	SAN PEDRO	1117
5	COAHUILA	10	33	SAN PEDRO	1118
5	COAHUILA	10	33	SAN PEDRO	1119
5	COAHUILA	10	33	SAN PEDRO	1120
5	COAHUILA	10	33	SAN PEDRO	1121
5	COAHUILA	10	33	SAN PEDRO	1122
5	COAHUILA	10	33	SAN PEDRO	1123
5	COAHUILA	10	33	SAN PEDRO	1124
5	COAHUILA	10	33	SAN PEDRO	1125
5	COAHUILA	10	33	SAN PEDRO	1126
5	COAHUILA	10	33	SAN PEDRO	1127
5	COAHUILA	10	33	SAN PEDRO	1128
5	COAHUILA	10	33	SAN PEDRO	1129
5	COAHUILA	10	33	SAN PEDRO	1130
5	COAHUILA	10	33	SAN PEDRO	1131
5	COAHUILA	10	33	SAN PEDRO	1132
5	COAHUILA	10	33	SAN PEDRO	1133
5	COAHUILA	10	33	SAN PEDRO	1134
5	COAHUILA	10	33	SAN PEDRO	1135
5	COAHUILA	10	33	SAN PEDRO	1136
5	COAHUILA	10	33	SAN PEDRO	1137
5	COAHUILA	10	33	SAN PEDRO	1138
5	COAHUILA	10	33	SAN PEDRO	1139
5	COAHUILA	10	33	SAN PEDRO	1140
5	COAHUILA	10	33	SAN PEDRO	1141
5	COAHUILA	10	33	SAN PEDRO	1142
5	COAHUILA	10	33	SAN PEDRO	1143
5	COAHUILA	10	33	SAN PEDRO	1144
5	COAHUILA	10	33	SAN PEDRO	1145
5	COAHUILA	10	33	SAN PEDRO	1146
5	COAHUILA	10	33	SAN PEDRO	1147
5	COAHUILA	10	33	SAN PEDRO	1148
5	COAHUILA	10	33	SAN PEDRO	1149
5	COAHUILA	10	33	SAN PEDRO	1150
5	COAHUILA	10	33	SAN PEDRO	1151
5	COAHUILA	10	33	SAN PEDRO	1152
5	COAHUILA	10	33	SAN PEDRO	1153
5	COAHUILA	10	33	SAN PEDRO	1154
5	COAHUILA	10	33	SAN PEDRO	1155
5	COAHUILA	10	33	SAN PEDRO	1156
5	COAHUILA	10	33	SAN PEDRO	1157
5	COAHUILA	10	33	SAN PEDRO	1158
5	COAHUILA	10	33	SAN PEDRO	1159
5	COAHUILA	10	33	SAN PEDRO	1160
5	COAHUILA	10	33	SAN PEDRO	1161
5	COAHUILA	10	33	SAN PEDRO	1162
5	COAHUILA	10	33	SAN PEDRO	1163
5	COAHUILA	10	33	SAN PEDRO	1164
5	COAHUILA	10	33	SAN PEDRO	1165
5	COAHUILA	10	34	SIERRA MOJADA	1166
5	COAHUILA	10	34	SIERRA MOJADA	1167



Instituto Nacional Electoral
CONSEJO GENERAL

ENTIDAD	NOMBRE_ENTIDAD	DISTRITO_LOCAL	MUNICIPIO	NOMBRE_MUNICIPIO	SECCION
5	COAHUILA	10	34	SIERRA MOJADA	1168
5	COAHUILA	10	34	SIERRA MOJADA	1169
5	COAHUILA	10	34	SIERRA MOJADA	1170
5	COAHUILA	10	34	SIERRA MOJADA	1171
5	COAHUILA	11	7	CUATROCIENEGAS	110
5	COAHUILA	11	7	CUATROCIENEGAS	111
5	COAHUILA	11	7	CUATROCIENEGAS	112
5	COAHUILA	11	7	CUATROCIENEGAS	113
5	COAHUILA	11	7	CUATROCIENEGAS	114
5	COAHUILA	11	7	CUATROCIENEGAS	115
5	COAHUILA	11	7	CUATROCIENEGAS	116
5	COAHUILA	11	7	CUATROCIENEGAS	117
5	COAHUILA	11	7	CUATROCIENEGAS	118
5	COAHUILA	11	7	CUATROCIENEGAS	119
5	COAHUILA	11	7	CUATROCIENEGAS	121
5	COAHUILA	11	7	CUATROCIENEGAS	122
5	COAHUILA	11	7	CUATROCIENEGAS	123
5	COAHUILA	11	7	CUATROCIENEGAS	124
5	COAHUILA	11	7	CUATROCIENEGAS	125
5	COAHUILA	11	7	CUATROCIENEGAS	126
5	COAHUILA	11	10	FRONTERA	173
5	COAHUILA	11	10	FRONTERA	174
5	COAHUILA	11	10	FRONTERA	175
5	COAHUILA	11	10	FRONTERA	176
5	COAHUILA	11	10	FRONTERA	177
5	COAHUILA	11	10	FRONTERA	178
5	COAHUILA	11	10	FRONTERA	179
5	COAHUILA	11	10	FRONTERA	180
5	COAHUILA	11	10	FRONTERA	181
5	COAHUILA	11	10	FRONTERA	182
5	COAHUILA	11	10	FRONTERA	183
5	COAHUILA	11	10	FRONTERA	184
5	COAHUILA	11	10	FRONTERA	185
5	COAHUILA	11	10	FRONTERA	186
5	COAHUILA	11	10	FRONTERA	187
5	COAHUILA	11	10	FRONTERA	188
5	COAHUILA	11	10	FRONTERA	189
5	COAHUILA	11	10	FRONTERA	190
5	COAHUILA	11	10	FRONTERA	191
5	COAHUILA	11	10	FRONTERA	192
5	COAHUILA	11	10	FRONTERA	193
5	COAHUILA	11	10	FRONTERA	194
5	COAHUILA	11	10	FRONTERA	195
5	COAHUILA	11	10	FRONTERA	196
5	COAHUILA	11	10	FRONTERA	197
5	COAHUILA	11	10	FRONTERA	198
5	COAHUILA	11	10	FRONTERA	199
5	COAHUILA	11	10	FRONTERA	200
5	COAHUILA	11	10	FRONTERA	201
5	COAHUILA	11	10	FRONTERA	202
5	COAHUILA	11	10	FRONTERA	203



**Instituto Nacional Electoral
CONSEJO GENERAL**

ENTIDAD	NOMBRE_ENTIDAD	DISTRITO_LOCAL	MUNICIPIO	NOMBRE_MUNICIPIO	SECCION
5	COAHUILA	11	10	FRONTERA	204
5	COAHUILA	11	10	FRONTERA	205
5	COAHUILA	11	10	FRONTERA	206
5	COAHUILA	11	10	FRONTERA	207
5	COAHUILA	11	10	FRONTERA	208
5	COAHUILA	11	10	FRONTERA	209
5	COAHUILA	11	10	FRONTERA	210
5	COAHUILA	11	10	FRONTERA	211
5	COAHUILA	11	10	FRONTERA	212
5	COAHUILA	11	10	FRONTERA	213
5	COAHUILA	11	16	LAMADRID	255
5	COAHUILA	11	16	LAMADRID	256
5	COAHUILA	11	18	MONCLOVA	319
5	COAHUILA	11	18	MONCLOVA	324
5	COAHUILA	11	18	MONCLOVA	325
5	COAHUILA	11	18	MONCLOVA	326
5	COAHUILA	11	18	MONCLOVA	332
5	COAHUILA	11	18	MONCLOVA	333
5	COAHUILA	11	18	MONCLOVA	334
5	COAHUILA	11	18	MONCLOVA	335
5	COAHUILA	11	18	MONCLOVA	341
5	COAHUILA	11	18	MONCLOVA	342
5	COAHUILA	11	18	MONCLOVA	343
5	COAHUILA	11	18	MONCLOVA	344
5	COAHUILA	11	18	MONCLOVA	355
5	COAHUILA	11	18	MONCLOVA	356
5	COAHUILA	11	18	MONCLOVA	357
5	COAHUILA	11	18	MONCLOVA	369
5	COAHUILA	11	18	MONCLOVA	370
5	COAHUILA	11	18	MONCLOVA	371
5	COAHUILA	11	18	MONCLOVA	372
5	COAHUILA	11	18	MONCLOVA	373
5	COAHUILA	11	18	MONCLOVA	382
5	COAHUILA	11	18	MONCLOVA	383
5	COAHUILA	11	18	MONCLOVA	384
5	COAHUILA	11	18	MONCLOVA	385
5	COAHUILA	11	18	MONCLOVA	386
5	COAHUILA	11	18	MONCLOVA	387
5	COAHUILA	11	18	MONCLOVA	388
5	COAHUILA	11	18	MONCLOVA	389
5	COAHUILA	11	18	MONCLOVA	390
5	COAHUILA	11	18	MONCLOVA	402
5	COAHUILA	11	18	MONCLOVA	403
5	COAHUILA	11	18	MONCLOVA	404
5	COAHUILA	11	18	MONCLOVA	405
5	COAHUILA	11	18	MONCLOVA	406
5	COAHUILA	11	18	MONCLOVA	407
5	COAHUILA	11	18	MONCLOVA	408
5	COAHUILA	11	18	MONCLOVA	417
5	COAHUILA	11	18	MONCLOVA	418
5	COAHUILA	11	21	NADADORES	500



**Instituto Nacional Electoral
CONSEJO GENERAL**

ENTIDAD	NOMBRE_ENTIDAD	DISTRITO_LOCAL	MUNICIPIO	NOMBRE_MUNICIPIO	SECCION
5	COAHUILA	11	21	NADADORES	501
5	COAHUILA	11	21	NADADORES	502
5	COAHUILA	11	21	NADADORES	503
5	COAHUILA	11	21	NADADORES	504
5	COAHUILA	11	21	NADADORES	505
5	COAHUILA	11	21	NADADORES	506
5	COAHUILA	11	21	NADADORES	507
5	COAHUILA	11	23	OCAMPO	526
5	COAHUILA	11	23	OCAMPO	527
5	COAHUILA	11	23	OCAMPO	528
5	COAHUILA	11	23	OCAMPO	529
5	COAHUILA	11	23	OCAMPO	530
5	COAHUILA	11	23	OCAMPO	531
5	COAHUILA	11	23	OCAMPO	532
5	COAHUILA	11	23	OCAMPO	533
5	COAHUILA	11	23	OCAMPO	534
5	COAHUILA	11	23	OCAMPO	535
5	COAHUILA	11	23	OCAMPO	536
5	COAHUILA	11	23	OCAMPO	537
5	COAHUILA	11	23	OCAMPO	538
5	COAHUILA	11	23	OCAMPO	539
5	COAHUILA	11	23	OCAMPO	540
5	COAHUILA	11	29	SACRAMENTO	728
5	COAHUILA	11	29	SACRAMENTO	729
5	COAHUILA	12	5	CANDELA	81
5	COAHUILA	12	5	CANDELA	82
5	COAHUILA	12	5	CANDELA	83
5	COAHUILA	12	6	CASTAÑOS	84
5	COAHUILA	12	6	CASTAÑOS	85
5	COAHUILA	12	6	CASTAÑOS	86
5	COAHUILA	12	6	CASTAÑOS	87
5	COAHUILA	12	6	CASTAÑOS	88
5	COAHUILA	12	6	CASTAÑOS	89
5	COAHUILA	12	6	CASTAÑOS	90
5	COAHUILA	12	6	CASTAÑOS	91
5	COAHUILA	12	6	CASTAÑOS	92
5	COAHUILA	12	6	CASTAÑOS	93
5	COAHUILA	12	6	CASTAÑOS	94
5	COAHUILA	12	6	CASTAÑOS	96
5	COAHUILA	12	6	CASTAÑOS	97
5	COAHUILA	12	6	CASTAÑOS	98
5	COAHUILA	12	6	CASTAÑOS	99
5	COAHUILA	12	6	CASTAÑOS	101
5	COAHUILA	12	6	CASTAÑOS	102
5	COAHUILA	12	6	CASTAÑOS	103
5	COAHUILA	12	6	CASTAÑOS	104
5	COAHUILA	12	6	CASTAÑOS	105
5	COAHUILA	12	6	CASTAÑOS	106
5	COAHUILA	12	6	CASTAÑOS	107
5	COAHUILA	12	6	CASTAÑOS	108
5	COAHUILA	12	6	CASTAÑOS	109



**Instituto Nacional Electoral
CONSEJO GENERAL**

ENTIDAD	NOMBRE_ENTIDAD	DISTRITO_LOCAL	MUNICIPIO	NOMBRE_MUNICIPIO	SECCION
5	COAHUILA	12	6	CASTAÑOS	1568
5	COAHUILA	12	6	CASTAÑOS	1569
5	COAHUILA	12	6	CASTAÑOS	1570
5	COAHUILA	12	18	MONCLOVA	320
5	COAHUILA	12	18	MONCLOVA	321
5	COAHUILA	12	18	MONCLOVA	322
5	COAHUILA	12	18	MONCLOVA	323
5	COAHUILA	12	18	MONCLOVA	327
5	COAHUILA	12	18	MONCLOVA	328
5	COAHUILA	12	18	MONCLOVA	329
5	COAHUILA	12	18	MONCLOVA	330
5	COAHUILA	12	18	MONCLOVA	331
5	COAHUILA	12	18	MONCLOVA	336
5	COAHUILA	12	18	MONCLOVA	337
5	COAHUILA	12	18	MONCLOVA	338
5	COAHUILA	12	18	MONCLOVA	339
5	COAHUILA	12	18	MONCLOVA	340
5	COAHUILA	12	18	MONCLOVA	345
5	COAHUILA	12	18	MONCLOVA	346
5	COAHUILA	12	18	MONCLOVA	347
5	COAHUILA	12	18	MONCLOVA	348
5	COAHUILA	12	18	MONCLOVA	349
5	COAHUILA	12	18	MONCLOVA	350
5	COAHUILA	12	18	MONCLOVA	351
5	COAHUILA	12	18	MONCLOVA	352
5	COAHUILA	12	18	MONCLOVA	353
5	COAHUILA	12	18	MONCLOVA	354
5	COAHUILA	12	18	MONCLOVA	358
5	COAHUILA	12	18	MONCLOVA	359
5	COAHUILA	12	18	MONCLOVA	360
5	COAHUILA	12	18	MONCLOVA	361
5	COAHUILA	12	18	MONCLOVA	362
5	COAHUILA	12	18	MONCLOVA	363
5	COAHUILA	12	18	MONCLOVA	364
5	COAHUILA	12	18	MONCLOVA	365
5	COAHUILA	12	18	MONCLOVA	366
5	COAHUILA	12	18	MONCLOVA	367
5	COAHUILA	12	18	MONCLOVA	368
5	COAHUILA	12	18	MONCLOVA	374
5	COAHUILA	12	18	MONCLOVA	375
5	COAHUILA	12	18	MONCLOVA	376
5	COAHUILA	12	18	MONCLOVA	377
5	COAHUILA	12	18	MONCLOVA	378
5	COAHUILA	12	18	MONCLOVA	379
5	COAHUILA	12	18	MONCLOVA	380
5	COAHUILA	12	18	MONCLOVA	381
5	COAHUILA	12	18	MONCLOVA	391
5	COAHUILA	12	18	MONCLOVA	392
5	COAHUILA	12	18	MONCLOVA	393
5	COAHUILA	12	18	MONCLOVA	394
5	COAHUILA	12	18	MONCLOVA	395



**Instituto Nacional Electoral
CONSEJO GENERAL**

ENTIDAD	NOMBRE_ENTIDAD	DISTRITO_LOCAL	MUNICIPIO	NOMBRE_MUNICIPIO	SECCION
5	COAHUILA	12	18	MONCLOVA	396
5	COAHUILA	12	18	MONCLOVA	397
5	COAHUILA	12	18	MONCLOVA	398
5	COAHUILA	12	18	MONCLOVA	399
5	COAHUILA	12	18	MONCLOVA	400
5	COAHUILA	12	18	MONCLOVA	401
5	COAHUILA	12	18	MONCLOVA	409
5	COAHUILA	12	18	MONCLOVA	410
5	COAHUILA	12	18	MONCLOVA	411
5	COAHUILA	12	18	MONCLOVA	412
5	COAHUILA	12	18	MONCLOVA	413
5	COAHUILA	12	18	MONCLOVA	414
5	COAHUILA	12	18	MONCLOVA	415
5	COAHUILA	12	18	MONCLOVA	416
5	COAHUILA	12	18	MONCLOVA	419
5	COAHUILA	12	18	MONCLOVA	420
5	COAHUILA	12	18	MONCLOVA	421
5	COAHUILA	12	18	MONCLOVA	422
5	COAHUILA	12	18	MONCLOVA	423
5	COAHUILA	12	18	MONCLOVA	424
5	COAHUILA	12	18	MONCLOVA	425
5	COAHUILA	12	18	MONCLOVA	426
5	COAHUILA	12	18	MONCLOVA	427
5	COAHUILA	12	18	MONCLOVA	428
5	COAHUILA	12	18	MONCLOVA	429
5	COAHUILA	12	18	MONCLOVA	430
5	COAHUILA	12	18	MONCLOVA	431
5	COAHUILA	12	18	MONCLOVA	432
5	COAHUILA	12	18	MONCLOVA	433
5	COAHUILA	12	18	MONCLOVA	434
5	COAHUILA	12	18	MONCLOVA	435
5	COAHUILA	12	18	MONCLOVA	436
5	COAHUILA	12	18	MONCLOVA	437
5	COAHUILA	12	18	MONCLOVA	438
5	COAHUILA	12	18	MONCLOVA	439
5	COAHUILA	12	18	MONCLOVA	440
5	COAHUILA	12	18	MONCLOVA	441
5	COAHUILA	12	18	MONCLOVA	442
5	COAHUILA	12	18	MONCLOVA	443
5	COAHUILA	13	1	ABASOLO	1
5	COAHUILA	13	1	ABASOLO	2
5	COAHUILA	13	8	ESCOBEDO	127
5	COAHUILA	13	8	ESCOBEDO	128
5	COAHUILA	13	8	ESCOBEDO	129
5	COAHUILA	13	8	ESCOBEDO	130
5	COAHUILA	13	20	MUZQUIZ	450
5	COAHUILA	13	20	MUZQUIZ	451
5	COAHUILA	13	20	MUZQUIZ	452
5	COAHUILA	13	20	MUZQUIZ	453
5	COAHUILA	13	20	MUZQUIZ	454
5	COAHUILA	13	20	MUZQUIZ	455



**Instituto Nacional Electoral
CONSEJO GENERAL**

ENTIDAD	NOMBRE_ENTIDAD	DISTRITO_LOCAL	MUNICIPIO	NOMBRE_MUNICIPIO	SECCION
5	COAHUILA	13	20	MUZQUIZ	456
5	COAHUILA	13	20	MUZQUIZ	457
5	COAHUILA	13	20	MUZQUIZ	458
5	COAHUILA	13	20	MUZQUIZ	459
5	COAHUILA	13	20	MUZQUIZ	460
5	COAHUILA	13	20	MUZQUIZ	461
5	COAHUILA	13	20	MUZQUIZ	462
5	COAHUILA	13	20	MUZQUIZ	463
5	COAHUILA	13	20	MUZQUIZ	464
5	COAHUILA	13	20	MUZQUIZ	465
5	COAHUILA	13	20	MUZQUIZ	466
5	COAHUILA	13	20	MUZQUIZ	467
5	COAHUILA	13	20	MUZQUIZ	468
5	COAHUILA	13	20	MUZQUIZ	469
5	COAHUILA	13	20	MUZQUIZ	470
5	COAHUILA	13	20	MUZQUIZ	473
5	COAHUILA	13	20	MUZQUIZ	474
5	COAHUILA	13	20	MUZQUIZ	475
5	COAHUILA	13	20	MUZQUIZ	476
5	COAHUILA	13	20	MUZQUIZ	477
5	COAHUILA	13	20	MUZQUIZ	478
5	COAHUILA	13	20	MUZQUIZ	479
5	COAHUILA	13	20	MUZQUIZ	480
5	COAHUILA	13	20	MUZQUIZ	481
5	COAHUILA	13	20	MUZQUIZ	482
5	COAHUILA	13	20	MUZQUIZ	483
5	COAHUILA	13	20	MUZQUIZ	484
5	COAHUILA	13	20	MUZQUIZ	485
5	COAHUILA	13	20	MUZQUIZ	486
5	COAHUILA	13	20	MUZQUIZ	487
5	COAHUILA	13	20	MUZQUIZ	488
5	COAHUILA	13	20	MUZQUIZ	489
5	COAHUILA	13	20	MUZQUIZ	490
5	COAHUILA	13	20	MUZQUIZ	491
5	COAHUILA	13	20	MUZQUIZ	492
5	COAHUILA	13	20	MUZQUIZ	493
5	COAHUILA	13	20	MUZQUIZ	494
5	COAHUILA	13	20	MUZQUIZ	495
5	COAHUILA	13	20	MUZQUIZ	496
5	COAHUILA	13	20	MUZQUIZ	497
5	COAHUILA	13	20	MUZQUIZ	498
5	COAHUILA	13	20	MUZQUIZ	499
5	COAHUILA	13	26	PROGRESO	645
5	COAHUILA	13	26	PROGRESO	646
5	COAHUILA	13	26	PROGRESO	647
5	COAHUILA	13	26	PROGRESO	648
5	COAHUILA	13	26	PROGRESO	649
5	COAHUILA	13	26	PROGRESO	650
5	COAHUILA	13	31	SAN BUENAVENTURA	1040
5	COAHUILA	13	31	SAN BUENAVENTURA	1041
5	COAHUILA	13	31	SAN BUENAVENTURA	1042



**Instituto Nacional Electoral
CONSEJO GENERAL**

ENTIDAD	NOMBRE_ENTIDAD	DISTRITO_LOCAL	MUNICIPIO	NOMBRE_MUNICIPIO	SECCION
5	COAHUILA	13	31	SAN BUENAVENTURA	1043
5	COAHUILA	13	31	SAN BUENAVENTURA	1044
5	COAHUILA	13	31	SAN BUENAVENTURA	1045
5	COAHUILA	13	31	SAN BUENAVENTURA	1046
5	COAHUILA	13	31	SAN BUENAVENTURA	1047
5	COAHUILA	13	31	SAN BUENAVENTURA	1048
5	COAHUILA	13	31	SAN BUENAVENTURA	1049
5	COAHUILA	13	31	SAN BUENAVENTURA	1050
5	COAHUILA	13	31	SAN BUENAVENTURA	1051
5	COAHUILA	13	31	SAN BUENAVENTURA	1052
5	COAHUILA	13	31	SAN BUENAVENTURA	1054
5	COAHUILA	13	31	SAN BUENAVENTURA	1055
5	COAHUILA	13	31	SAN BUENAVENTURA	1056
5	COAHUILA	13	31	SAN BUENAVENTURA	1057
5	COAHUILA	13	32	SAN JUAN DE SABINAS	1058
5	COAHUILA	13	32	SAN JUAN DE SABINAS	1059
5	COAHUILA	13	32	SAN JUAN DE SABINAS	1060
5	COAHUILA	13	32	SAN JUAN DE SABINAS	1061
5	COAHUILA	13	32	SAN JUAN DE SABINAS	1062
5	COAHUILA	13	32	SAN JUAN DE SABINAS	1063
5	COAHUILA	13	32	SAN JUAN DE SABINAS	1064
5	COAHUILA	13	32	SAN JUAN DE SABINAS	1065
5	COAHUILA	13	32	SAN JUAN DE SABINAS	1066
5	COAHUILA	13	32	SAN JUAN DE SABINAS	1067
5	COAHUILA	13	32	SAN JUAN DE SABINAS	1068
5	COAHUILA	13	32	SAN JUAN DE SABINAS	1069
5	COAHUILA	13	32	SAN JUAN DE SABINAS	1070
5	COAHUILA	13	32	SAN JUAN DE SABINAS	1071
5	COAHUILA	13	32	SAN JUAN DE SABINAS	1072
5	COAHUILA	13	32	SAN JUAN DE SABINAS	1073
5	COAHUILA	13	32	SAN JUAN DE SABINAS	1074
5	COAHUILA	13	32	SAN JUAN DE SABINAS	1075
5	COAHUILA	13	32	SAN JUAN DE SABINAS	1076
5	COAHUILA	13	32	SAN JUAN DE SABINAS	1077
5	COAHUILA	13	32	SAN JUAN DE SABINAS	1078
5	COAHUILA	13	32	SAN JUAN DE SABINAS	1079
5	COAHUILA	13	32	SAN JUAN DE SABINAS	1080
5	COAHUILA	13	32	SAN JUAN DE SABINAS	1081
5	COAHUILA	13	32	SAN JUAN DE SABINAS	1082
5	COAHUILA	13	32	SAN JUAN DE SABINAS	1083
5	COAHUILA	13	32	SAN JUAN DE SABINAS	1084
5	COAHUILA	13	32	SAN JUAN DE SABINAS	1085
5	COAHUILA	13	32	SAN JUAN DE SABINAS	1086
5	COAHUILA	13	32	SAN JUAN DE SABINAS	1087
5	COAHUILA	13	32	SAN JUAN DE SABINAS	1088
5	COAHUILA	13	32	SAN JUAN DE SABINAS	1089
5	COAHUILA	13	32	SAN JUAN DE SABINAS	1090
5	COAHUILA	14	3	ALLENDE	42
5	COAHUILA	14	3	ALLENDE	43
5	COAHUILA	14	3	ALLENDE	44
5	COAHUILA	14	3	ALLENDE	45



**Instituto Nacional Electoral
CONSEJO GENERAL**

ENTIDAD	NOMBRE_ENTIDAD	DISTRITO_LOCAL	MUNICIPIO	NOMBRE_MUNICIPIO	SECCION
5	COAHUILA	14	3	ALLENDE	46
5	COAHUILA	14	3	ALLENDE	47
5	COAHUILA	14	3	ALLENDE	48
5	COAHUILA	14	3	ALLENDE	49
5	COAHUILA	14	3	ALLENDE	50
5	COAHUILA	14	3	ALLENDE	51
5	COAHUILA	14	3	ALLENDE	52
5	COAHUILA	14	3	ALLENDE	53
5	COAHUILA	14	3	ALLENDE	54
5	COAHUILA	14	3	ALLENDE	55
5	COAHUILA	14	3	ALLENDE	56
5	COAHUILA	14	12	GUERRERO	233
5	COAHUILA	14	12	GUERRERO	234
5	COAHUILA	14	12	GUERRERO	235
5	COAHUILA	14	12	GUERRERO	236
5	COAHUILA	14	12	GUERRERO	237
5	COAHUILA	14	13	HIDALGO	238
5	COAHUILA	14	13	HIDALGO	239
5	COAHUILA	14	15	JUAREZ	250
5	COAHUILA	14	15	JUAREZ	251
5	COAHUILA	14	15	JUAREZ	252
5	COAHUILA	14	15	JUAREZ	253
5	COAHUILA	14	15	JUAREZ	254
5	COAHUILA	14	19	MORELOS	444
5	COAHUILA	14	19	MORELOS	445
5	COAHUILA	14	19	MORELOS	446
5	COAHUILA	14	19	MORELOS	447
5	COAHUILA	14	19	MORELOS	448
5	COAHUILA	14	19	MORELOS	449
5	COAHUILA	14	22	NAVA	508
5	COAHUILA	14	22	NAVA	509
5	COAHUILA	14	22	NAVA	510
5	COAHUILA	14	22	NAVA	511
5	COAHUILA	14	22	NAVA	512
5	COAHUILA	14	22	NAVA	513
5	COAHUILA	14	22	NAVA	514
5	COAHUILA	14	22	NAVA	515
5	COAHUILA	14	22	NAVA	516
5	COAHUILA	14	22	NAVA	517
5	COAHUILA	14	22	NAVA	518
5	COAHUILA	14	22	NAVA	519
5	COAHUILA	14	22	NAVA	520
5	COAHUILA	14	22	NAVA	521
5	COAHUILA	14	22	NAVA	522
5	COAHUILA	14	22	NAVA	523
5	COAHUILA	14	22	NAVA	525
5	COAHUILA	14	28	SABINAS	691
5	COAHUILA	14	28	SABINAS	692
5	COAHUILA	14	28	SABINAS	693
5	COAHUILA	14	28	SABINAS	694
5	COAHUILA	14	28	SABINAS	695



**Instituto Nacional Electoral
CONSEJO GENERAL**

ENTIDAD	NOMBRE_ENTIDAD	DISTRITO_LOCAL	MUNICIPIO	NOMBRE_MUNICIPIO	SECCION
5	COAHUILA	14	28	SABINAS	696
5	COAHUILA	14	28	SABINAS	697
5	COAHUILA	14	28	SABINAS	698
5	COAHUILA	14	28	SABINAS	699
5	COAHUILA	14	28	SABINAS	700
5	COAHUILA	14	28	SABINAS	701
5	COAHUILA	14	28	SABINAS	702
5	COAHUILA	14	28	SABINAS	703
5	COAHUILA	14	28	SABINAS	704
5	COAHUILA	14	28	SABINAS	705
5	COAHUILA	14	28	SABINAS	706
5	COAHUILA	14	28	SABINAS	707
5	COAHUILA	14	28	SABINAS	708
5	COAHUILA	14	28	SABINAS	709
5	COAHUILA	14	28	SABINAS	710
5	COAHUILA	14	28	SABINAS	711
5	COAHUILA	14	28	SABINAS	712
5	COAHUILA	14	28	SABINAS	713
5	COAHUILA	14	28	SABINAS	714
5	COAHUILA	14	28	SABINAS	715
5	COAHUILA	14	28	SABINAS	716
5	COAHUILA	14	28	SABINAS	717
5	COAHUILA	14	28	SABINAS	718
5	COAHUILA	14	28	SABINAS	719
5	COAHUILA	14	28	SABINAS	720
5	COAHUILA	14	28	SABINAS	721
5	COAHUILA	14	28	SABINAS	722
5	COAHUILA	14	28	SABINAS	723
5	COAHUILA	14	28	SABINAS	724
5	COAHUILA	14	28	SABINAS	725
5	COAHUILA	14	28	SABINAS	726
5	COAHUILA	14	28	SABINAS	727
5	COAHUILA	14	37	VILLA UNION	1498
5	COAHUILA	14	37	VILLA UNION	1499
5	COAHUILA	14	37	VILLA UNION	1500
5	COAHUILA	14	37	VILLA UNION	1501
5	COAHUILA	14	37	VILLA UNION	1502
5	COAHUILA	14	37	VILLA UNION	1503
5	COAHUILA	14	37	VILLA UNION	1504
5	COAHUILA	14	37	VILLA UNION	1505
5	COAHUILA	14	38	ZARAGOZA	1506
5	COAHUILA	14	38	ZARAGOZA	1507
5	COAHUILA	14	38	ZARAGOZA	1508
5	COAHUILA	14	38	ZARAGOZA	1509
5	COAHUILA	14	38	ZARAGOZA	1510
5	COAHUILA	14	38	ZARAGOZA	1511
5	COAHUILA	14	38	ZARAGOZA	1512
5	COAHUILA	14	38	ZARAGOZA	1513
5	COAHUILA	14	38	ZARAGOZA	1515
5	COAHUILA	14	38	ZARAGOZA	1516
5	COAHUILA	14	38	ZARAGOZA	1517



**Instituto Nacional Electoral
CONSEJO GENERAL**

ENTIDAD	NOMBRE_ENTIDAD	DISTRITO_LOCAL	MUNICIPIO	NOMBRE_MUNICIPIO	SECCION
5	COAHUILA	14	38	ZARAGOZA	1518
5	COAHUILA	14	38	ZARAGOZA	1520
5	COAHUILA	15	2	ACUÑA	3
5	COAHUILA	15	2	ACUÑA	4
5	COAHUILA	15	2	ACUÑA	5
5	COAHUILA	15	2	ACUÑA	6
5	COAHUILA	15	2	ACUÑA	7
5	COAHUILA	15	2	ACUÑA	8
5	COAHUILA	15	2	ACUÑA	10
5	COAHUILA	15	2	ACUÑA	11
5	COAHUILA	15	2	ACUÑA	12
5	COAHUILA	15	2	ACUÑA	13
5	COAHUILA	15	2	ACUÑA	14
5	COAHUILA	15	2	ACUÑA	15
5	COAHUILA	15	2	ACUÑA	16
5	COAHUILA	15	2	ACUÑA	17
5	COAHUILA	15	2	ACUÑA	18
5	COAHUILA	15	2	ACUÑA	19
5	COAHUILA	15	2	ACUÑA	20
5	COAHUILA	15	2	ACUÑA	21
5	COAHUILA	15	2	ACUÑA	22
5	COAHUILA	15	2	ACUÑA	23
5	COAHUILA	15	2	ACUÑA	24
5	COAHUILA	15	2	ACUÑA	25
5	COAHUILA	15	2	ACUÑA	26
5	COAHUILA	15	2	ACUÑA	27
5	COAHUILA	15	2	ACUÑA	28
5	COAHUILA	15	2	ACUÑA	29
5	COAHUILA	15	2	ACUÑA	30
5	COAHUILA	15	2	ACUÑA	31
5	COAHUILA	15	2	ACUÑA	32
5	COAHUILA	15	2	ACUÑA	33
5	COAHUILA	15	2	ACUÑA	34
5	COAHUILA	15	2	ACUÑA	35
5	COAHUILA	15	2	ACUÑA	36
5	COAHUILA	15	2	ACUÑA	37
5	COAHUILA	15	2	ACUÑA	40
5	COAHUILA	15	2	ACUÑA	41
5	COAHUILA	15	2	ACUÑA	1682
5	COAHUILA	15	2	ACUÑA	1683
5	COAHUILA	15	2	ACUÑA	1684
5	COAHUILA	15	2	ACUÑA	1685
5	COAHUILA	15	2	ACUÑA	1686
5	COAHUILA	15	2	ACUÑA	1687
5	COAHUILA	15	2	ACUÑA	1688
5	COAHUILA	15	2	ACUÑA	1689
5	COAHUILA	15	2	ACUÑA	1690
5	COAHUILA	15	2	ACUÑA	1691
5	COAHUILA	15	2	ACUÑA	1692
5	COAHUILA	15	2	ACUÑA	1693
5	COAHUILA	15	2	ACUÑA	1694



**Instituto Nacional Electoral
CONSEJO GENERAL**

ENTIDAD	NOMBRE_ENTIDAD	DISTRITO_LOCAL	MUNICIPIO	NOMBRE_MUNICIPIO	SECCION
5	COAHUILA	15	2	ACUÑA	1695
5	COAHUILA	15	2	ACUÑA	1696
5	COAHUILA	15	2	ACUÑA	1697
5	COAHUILA	15	2	ACUÑA	1698
5	COAHUILA	15	2	ACUÑA	1699
5	COAHUILA	15	2	ACUÑA	1700
5	COAHUILA	15	2	ACUÑA	1701
5	COAHUILA	15	2	ACUÑA	1702
5	COAHUILA	15	2	ACUÑA	1703
5	COAHUILA	15	2	ACUÑA	1704
5	COAHUILA	15	2	ACUÑA	1705
5	COAHUILA	15	2	ACUÑA	1706
5	COAHUILA	15	2	ACUÑA	1707
5	COAHUILA	15	2	ACUÑA	1708
5	COAHUILA	15	2	ACUÑA	1709
5	COAHUILA	15	2	ACUÑA	1710
5	COAHUILA	15	14	JIMENEZ	240
5	COAHUILA	15	14	JIMENEZ	241
5	COAHUILA	15	14	JIMENEZ	242
5	COAHUILA	15	14	JIMENEZ	243
5	COAHUILA	15	14	JIMENEZ	244
5	COAHUILA	15	14	JIMENEZ	245
5	COAHUILA	15	14	JIMENEZ	246
5	COAHUILA	15	14	JIMENEZ	247
5	COAHUILA	15	14	JIMENEZ	248
5	COAHUILA	15	14	JIMENEZ	249
5	COAHUILA	16	25	PIEDRAS NEGRAS	577
5	COAHUILA	16	25	PIEDRAS NEGRAS	578
5	COAHUILA	16	25	PIEDRAS NEGRAS	579
5	COAHUILA	16	25	PIEDRAS NEGRAS	580
5	COAHUILA	16	25	PIEDRAS NEGRAS	581
5	COAHUILA	16	25	PIEDRAS NEGRAS	582
5	COAHUILA	16	25	PIEDRAS NEGRAS	583
5	COAHUILA	16	25	PIEDRAS NEGRAS	584
5	COAHUILA	16	25	PIEDRAS NEGRAS	585
5	COAHUILA	16	25	PIEDRAS NEGRAS	586
5	COAHUILA	16	25	PIEDRAS NEGRAS	587
5	COAHUILA	16	25	PIEDRAS NEGRAS	588
5	COAHUILA	16	25	PIEDRAS NEGRAS	589
5	COAHUILA	16	25	PIEDRAS NEGRAS	590
5	COAHUILA	16	25	PIEDRAS NEGRAS	591
5	COAHUILA	16	25	PIEDRAS NEGRAS	592
5	COAHUILA	16	25	PIEDRAS NEGRAS	593
5	COAHUILA	16	25	PIEDRAS NEGRAS	594
5	COAHUILA	16	25	PIEDRAS NEGRAS	595
5	COAHUILA	16	25	PIEDRAS NEGRAS	596
5	COAHUILA	16	25	PIEDRAS NEGRAS	597
5	COAHUILA	16	25	PIEDRAS NEGRAS	598
5	COAHUILA	16	25	PIEDRAS NEGRAS	599
5	COAHUILA	16	25	PIEDRAS NEGRAS	600
5	COAHUILA	16	25	PIEDRAS NEGRAS	601



**Instituto Nacional Electoral
CONSEJO GENERAL**

ENTIDAD	NOMBRE_ENTIDAD	DISTRITO_LOCAL	MUNICIPIO	NOMBRE_MUNICIPIO	SECCION
5	COAHUILA	16	25	PIEDRAS NEGRAS	602
5	COAHUILA	16	25	PIEDRAS NEGRAS	603
5	COAHUILA	16	25	PIEDRAS NEGRAS	604
5	COAHUILA	16	25	PIEDRAS NEGRAS	605
5	COAHUILA	16	25	PIEDRAS NEGRAS	606
5	COAHUILA	16	25	PIEDRAS NEGRAS	607
5	COAHUILA	16	25	PIEDRAS NEGRAS	608
5	COAHUILA	16	25	PIEDRAS NEGRAS	609
5	COAHUILA	16	25	PIEDRAS NEGRAS	610
5	COAHUILA	16	25	PIEDRAS NEGRAS	612
5	COAHUILA	16	25	PIEDRAS NEGRAS	613
5	COAHUILA	16	25	PIEDRAS NEGRAS	614
5	COAHUILA	16	25	PIEDRAS NEGRAS	615
5	COAHUILA	16	25	PIEDRAS NEGRAS	616
5	COAHUILA	16	25	PIEDRAS NEGRAS	617
5	COAHUILA	16	25	PIEDRAS NEGRAS	618
5	COAHUILA	16	25	PIEDRAS NEGRAS	619
5	COAHUILA	16	25	PIEDRAS NEGRAS	620
5	COAHUILA	16	25	PIEDRAS NEGRAS	621
5	COAHUILA	16	25	PIEDRAS NEGRAS	622
5	COAHUILA	16	25	PIEDRAS NEGRAS	623
5	COAHUILA	16	25	PIEDRAS NEGRAS	624
5	COAHUILA	16	25	PIEDRAS NEGRAS	625
5	COAHUILA	16	25	PIEDRAS NEGRAS	626
5	COAHUILA	16	25	PIEDRAS NEGRAS	627
5	COAHUILA	16	25	PIEDRAS NEGRAS	628
5	COAHUILA	16	25	PIEDRAS NEGRAS	629
5	COAHUILA	16	25	PIEDRAS NEGRAS	630
5	COAHUILA	16	25	PIEDRAS NEGRAS	631
5	COAHUILA	16	25	PIEDRAS NEGRAS	632
5	COAHUILA	16	25	PIEDRAS NEGRAS	633
5	COAHUILA	16	25	PIEDRAS NEGRAS	634
5	COAHUILA	16	25	PIEDRAS NEGRAS	635
5	COAHUILA	16	25	PIEDRAS NEGRAS	636
5	COAHUILA	16	25	PIEDRAS NEGRAS	637
5	COAHUILA	16	25	PIEDRAS NEGRAS	638
5	COAHUILA	16	25	PIEDRAS NEGRAS	639
5	COAHUILA	16	25	PIEDRAS NEGRAS	640
5	COAHUILA	16	25	PIEDRAS NEGRAS	641
5	COAHUILA	16	25	PIEDRAS NEGRAS	642
5	COAHUILA	16	25	PIEDRAS NEGRAS	643
5	COAHUILA	16	25	PIEDRAS NEGRAS	644
5	COAHUILA	16	25	PIEDRAS NEGRAS	1548
5	COAHUILA	16	25	PIEDRAS NEGRAS	1549
5	COAHUILA	16	25	PIEDRAS NEGRAS	1550
5	COAHUILA	16	25	PIEDRAS NEGRAS	1551
5	COAHUILA	16	25	PIEDRAS NEGRAS	1552
5	COAHUILA	16	25	PIEDRAS NEGRAS	1553
5	COAHUILA	16	25	PIEDRAS NEGRAS	1554
5	COAHUILA	16	25	PIEDRAS NEGRAS	1555
5	COAHUILA	16	25	PIEDRAS NEGRAS	1556



**Instituto Nacional Electoral
CONSEJO GENERAL**

ENTIDAD	NOMBRE_ENTIDAD	DISTRITO_LOCAL	MUNICIPIO	NOMBRE_MUNICIPIO	SECCION
5	COAHUILA	16	25	PIEDRAS NEGRAS	1557
5	COAHUILA	16	25	PIEDRAS NEGRAS	1558
5	COAHUILA	16	25	PIEDRAS NEGRAS	1559
5	COAHUILA	16	25	PIEDRAS NEGRAS	1560
5	COAHUILA	16	25	PIEDRAS NEGRAS	1561
5	COAHUILA	16	25	PIEDRAS NEGRAS	1562
5	COAHUILA	16	25	PIEDRAS NEGRAS	1563
5	COAHUILA	16	25	PIEDRAS NEGRAS	1564
5	COAHUILA	16	25	PIEDRAS NEGRAS	1565
5	COAHUILA	16	25	PIEDRAS NEGRAS	1566
5	COAHUILA	16	25	PIEDRAS NEGRAS	1567



Instituto Nacional Electoral
CONSEJO GENERAL



DIRECCIÓN EJECUTIVA DEL REGISTRO FEDERAL DE ELECTORES

CATALOGOS A NIVEL ENTIDAD Y MUNICIPIO.

ENTIDAD	NOMBRE_ENTIDAD	MUNICIPIO	NOMBRE_MUNICIPIO
5	COAHUILA	1	ABASOLO
5	COAHUILA	2	ACUÑA
5	COAHUILA	3	ALLENDE
5	COAHUILA	4	ARTEAGA
5	COAHUILA	5	CANDELA
5	COAHUILA	6	CASTAÑOS
5	COAHUILA	7	CUATROCIENEGAS
5	COAHUILA	8	ESCOBEDO
5	COAHUILA	9	FRANCISCO I. MADERO
5	COAHUILA	10	FRONTERA
5	COAHUILA	11	GENERAL CEPEDA
5	COAHUILA	12	GUERRERO
5	COAHUILA	13	HIDALGO
5	COAHUILA	14	JIMENEZ
5	COAHUILA	15	JUAREZ
5	COAHUILA	16	LAMADRID
5	COAHUILA	17	MATAMOROS
5	COAHUILA	18	MONCLOVA
5	COAHUILA	19	MORELOS
5	COAHUILA	20	MUZQUIZ
5	COAHUILA	21	NADADORES
5	COAHUILA	22	NAVA
5	COAHUILA	23	OCAMPO
5	COAHUILA	24	PARRAS
5	COAHUILA	25	PIEDRAS NEGRAS
5	COAHUILA	26	PROGRESO
5	COAHUILA	27	RAMOS ARIZPE
5	COAHUILA	28	SABINAS
5	COAHUILA	29	SACRAMENTO
5	COAHUILA	30	SALTILLO
5	COAHUILA	31	SAN BUENAVENTURA
5	COAHUILA	32	SAN JUAN DE SABINAS
5	COAHUILA	33	SAN PEDRO
5	COAHUILA	34	SIERRA MOJADA
5	COAHUILA	35	TORREON
5	COAHUILA	36	VIESCA
5	COAHUILA	37	VILLA UNION
5	COAHUILA	38	ZARAGOZA



Instituto Nacional Electoral
CONSEJO GENERAL

INE/CG195/2015

ACUERDO DEL CONSEJO GENERAL DEL INSTITUTO NACIONAL ELECTORAL, POR EL QUE SE APRUEBAN LOS CRITERIOS Y REGLAS OPERATIVAS QUE DEBERÁN APLICARSE PARA EL ANÁLISIS Y LA DELIMITACIÓN TERRITORIAL DE LOS DISTRITOS EN LAS ENTIDADES FEDERATIVAS PREVIO A SUS RESPECTIVOS PROCESOS ELECTORALES LOCALES.

ANTECEDENTES

- 1. Reforma constitucional.** El 10 de febrero de 2014, se publicó en el Diario Oficial de la Federación, el *“Decreto por el que se reforman, adicionan y derogan diversas disposiciones de la Constitución Política de los Estados Unidos Mexicanos, en materia político-electoral”*.
- 2. Expedición de la Ley General de Instituciones y Procedimientos Electorales.** El 23 de mayo de 2014, se publicó en el Diario Oficial de la Federación, el Decreto por el que se expide la Ley General de Instituciones y Procedimientos Electorales, mismo que abrogó al Código Federal de Instituciones y Procedimientos Electorales.
- 3. Pronunciamiento sobre la demarcación geográfica en las entidades federativas con Proceso Electoral Local 2014-2015.** El 20 de junio de 2014, este Consejo General aprobó, mediante Acuerdo INE/CG48/2014, pronunciarse sobre la demarcación geográfica de las entidades federativas con Proceso Electoral Local 2014-2015, en el sentido de que con base en los plazos que contempla la Reforma Constitucional y legal, no es posible realizar las actividades para efectuar cambios a su distritación actual.

El Punto Cuarto del Acuerdo referido en el párrafo que precede, instruyó a la Junta General Ejecutiva de este Instituto, inicie los trabajos tendientes a formular los proyectos para la nueva demarcación territorial de la geografía electoral nacional, en términos de la nueva legislación.



**Instituto Nacional Electoral
CONSEJO GENERAL**

4. **Expedición del Reglamento Interior del Instituto Nacional Electoral.** El 19 de noviembre de 2014, el Consejo General de este Instituto expidió, mediante Acuerdo INE/CG268/2014, el Reglamento Interior del Instituto Nacional Electoral.
5. **Creación del Comité Técnico para el Seguimiento y Evaluación de los Trabajos de Distritación.** El 19 de noviembre de 2014, el Consejo General aprobó, mediante Acuerdo INE/CG258/2014, la creación del *“Comité Técnico para el Seguimiento y Evaluación de los Trabajos de Distritación”*.

El Punto Segundo, inciso c) del Acuerdo referido en el párrafo anterior, señaló como atribución del Comité Técnico para el Seguimiento y Evaluación de los Trabajos de Distritación, analizar la propuesta de criterios a utilizarse en la realización de los estudios y proyectos para la delimitación territorial de los Distritos Electorales en las entidades federativas, que será sometida a la consideración de este Consejo General.

6. **Instalación del Comité Técnico para el Seguimiento y Evaluación de los Trabajos de Distritación.** El 2 de diciembre del 2014, se instaló de manera formal el Comité Técnico para el Seguimiento y Evaluación de los Trabajos de Distritación.
7. **Presentación del Plan de Trabajo del Proyecto de Distritación.** Los días 4 y 11 de febrero de 2015, se presentó el proyecto del *“Plan de Trabajo del Proyecto de Distritación para el año 2015”* ante los representantes de los Partidos Políticos acreditados en el Grupo de Trabajo Temporal de Distritaciones Electorales Federal y Locales.

Con fecha 16 de febrero de 2015, se presentó el proyecto del *“Plan de Trabajo del Proyecto de Distritación para el año 2015”* ante los Consejeros Electorales, representantes del Poder Legislativo y representantes de los Partidos Políticos que integran la Comisión del Registro Federal de Electores, en su tercera sesión extraordinaria.

8. **Sesiones y reuniones de trabajo del Comité Técnico para el Seguimiento y Evaluación de los Trabajos de Distritación.** En sesiones y reuniones de trabajo del Comité Técnico para el Seguimiento y Evaluación de los Trabajos de Distritación, celebradas los días 5, 12, 20 y 26 de febrero; 5 y 25 de marzo, así como 1 de abril de 2015, fueron revisados los criterios a utilizarse en la formulación de los estudios y proyectos para la delimitación



**Instituto Nacional Electoral
CONSEJO GENERAL**

territorial de los Distritos en las entidades federativas con procesos electorales locales 2015-2016 y 2016-2017; así como sus reglas operativas.

- 9. Mesas de análisis sobre la definición de las distritaciones electorales.** Los días 19 y 20 de febrero de 2015, se llevaron a cabo las mesas de análisis sobre la definición de las distritaciones electorales, en las que se abordaron los temas sobre la experiencia estatal en la distritación; el papel de la población en la definición de los Distritos Electorales; los factores geográficos y de comunicación en la determinación del trazo distrital; identidad cultural y regionalización, así como tecnología y distritación. Las ponencias en estas mesas fueron presentadas por expertos en el tema, así como por los integrantes del Comité Técnico para el Seguimiento y Evaluación de los Trabajos de Distritación.
- 10. Foro con los Organismos Públicos Locales.** El 12 de marzo de 2015, se llevó a cabo un foro con funcionarios de los Organismos Públicos Locales de aquellas entidades federativas que celebrarán elecciones de diputados locales en el año 2016, a quienes se les presentaron las propuestas de criterios a utilizarse en la formulación de los estudios y proyectos para la delimitación territorial de los Distritos en las entidades federativas con procesos electorales locales 2015-2016 y 2016-2017; así como sus reglas operativas. Es de señalar que en dicho foro asistieron los integrantes del Comité Técnico para el Seguimiento y Evaluación de los Trabajos de Distritación.
- 11. Reuniones del Grupo de Trabajo Temporal Distritaciones Electorales Federal y Locales.** En reuniones del Grupo de Trabajo Temporal Distritaciones Electorales Federal y Locales de la Comisión Nacional de Vigilancia, celebradas los días 6, 11 y 18 de marzo, así como 6 de abril de 2015, fueron revisados los criterios a utilizarse en la realización de los estudios y proyectos para la delimitación territorial de los Distritos en las entidades federativas con procesos electorales locales 2015-2016 y 2016-2017; así como sus reglas operativas.
- 12. Aprobación del Plan de Trabajo del Proyecto de Distritación.** El 26 de marzo de 2015, la Junta General Ejecutiva del Instituto Nacional Electoral aprobó el "*Plan de Trabajo del Proyecto de Distritación para las entidades federativas con Procesos Electorales Locales 2015-2016 y 2016-2017*".



**Instituto Nacional Electoral
CONSEJO GENERAL**

En el Acuerdo referido, se indicó que este Consejo General deberá aprobar los criterios de distritación a más tardar el 15 de abril de 2015.

- 13. Recomendación de la Comisión Nacional de Vigilancia.** El 7 de abril de 2015, la Comisión Nacional de Vigilancia aprobó recomendar a este Consejo General, que apruebe los criterios y reglas operativas que deberán aplicarse para el análisis y la delimitación territorial de los Distritos en las entidades federativas previamente a sus respectivos Procesos Electorales Locales.
- 14. Aprobación de la Comisión del Registro Federal de Electores.** El 9 de abril de 2015, la Comisión del Registro Federal de Electores aprobó someter a la consideración de este órgano de dirección, el *“Proyecto de Acuerdo del Consejo General del Instituto Nacional Electoral, por el que se aprueban los criterios y reglas operativas que deberán aplicarse para el análisis y la delimitación territorial de los Distritos en las entidades federativas previo a sus respectivos Procesos Electorales Locales”*.

CONSIDERANDOS

PRIMERO. Competencia.

Este Consejo General es competente para aprobar los criterios y reglas operativas que deberán aplicarse para el análisis y la delimitación territorial de los Distritos en las entidades federativas de manera previa a sus respectivos Procesos Electorales Locales, conforme a lo dispuesto por los artículos 41, párrafo segundo, Base V, Apartado A, párrafo segundo de la Constitución Política de los Estados Unidos Mexicanos; 34, párrafo 1, inciso a); 35; 44, párrafo 1, incisos l), gg), hh) y jj) de la Ley General de Instituciones y Procedimientos Electorales; 4, párrafo 1, fracción I, Apartado A, inciso a); 5, párrafo, inciso w) del Reglamento Interior del Instituto Nacional Electoral.

SEGUNDO. Motivación y fundamentación que sustentan la emisión y aprobación de los Criterios y Reglas Operativas que deberán aplicarse para el análisis y delimitación territorial de los Distritos en las entidades federativas para sus respectivos Procesos Electorales Locales.

El artículo 41, Base V, Apartado A, párrafo primero, de la Constitución Política de los Estados Unidos Mexicanos, en relación con los artículos 29;



**Instituto Nacional Electoral
CONSEJO GENERAL**

30, párrafo 2 y 31, párrafo 1, de la Ley General de Instituciones y Procedimientos Electorales, prevén que el Instituto Nacional Electoral es un organismo público autónomo dotado de personalidad jurídica y patrimonio propios, en cuya integración participan el Poder Legislativo de la Unión, los Partidos Políticos Nacionales y los ciudadanos, en los términos que ordene la ley. En el ejercicio de esta función estatal, la certeza, legalidad, independencia, imparcialidad, máxima publicidad y objetividad serán principios rectores.

El artículo 1, párrafo 2, de la ley electoral general, prevé que las disposiciones de dicha ley son aplicables a las elecciones en el ámbito federal y en el ámbito local respecto de las materias que establece la Constitución.

El artículo 5, párrafo 1, de la ley en comento, prevé que la aplicación de la misma corresponde, en sus respectivos ámbitos de competencia, al Instituto Nacional Electoral, al Tribunal Electoral del Poder Judicial de la Federación, a los Organismos Públicos Locales y a las autoridades jurisdiccionales locales en la materia, a la Cámara de Diputados y a la Cámara de Senadores del Congreso de la Unión.

Asimismo, el artículo 41, Base V, Apartado B, inciso a), numeral 2, de la Constitución Federal, en relación con el diverso artículo 32, párrafo 1, inciso a), fracción II, de la ley general electoral, señala que para los procesos electorales federales y locales, corresponde al Instituto Nacional Electoral definir la geografía electoral, que incluirá el diseño y determinación de los Distritos Electorales y su división en secciones electorales, así como la delimitación de las circunscripciones plurinominales y el establecimiento de cabeceras.

Mientras que el artículo 116, fracción II, párrafo tercero, de la Constitución Federal dispone que las legislaturas de los Estados se integrarán con diputados electos, según los principios de mayoría relativa y representación proporcional, en los términos que señalen sus leyes.

El artículo 44, párrafo 1, inciso I), de la Ley General de Instituciones y Procedimientos Electorales, señala que el Consejo General del Instituto Nacional Electoral cuenta con atribuciones para dictar los lineamientos relativos al Registro Federal de Electores y ordenar a la Junta General Ejecutiva hacer los estudios y formular los proyectos para la división del



**Instituto Nacional Electoral
CONSEJO GENERAL**

territorio de la República en 300 Distritos Electorales uninominales y su cabecera, su división en secciones electorales, para determinar el ámbito territorial de las cinco circunscripciones plurinominales y la capital de la entidad federativa que será cabecera de cada una de ellas; así como la división territorial de los Distritos en el ámbito local y, en su caso, aprobarlos.

Por su parte, el artículo 54, párrafo 1, inciso h) de la ley referida, dispone que es atribución de la Dirección Ejecutiva del Registro Federal de Electores, mantener actualizada la cartografía electoral del país, clasificada por entidad, Distrito Electoral Federal, Distrito Electoral Local, Municipio y sección electoral.

Cabe señalar que el artículo 126, párrafo 2, de la ley electoral comicial, determina que el Registro Federal de Electores es de carácter permanente y de interés público y tiene por objeto cumplir con lo previsto en el artículo 41 constitucional sobre el Padrón Electoral.

En términos del artículo 147, párrafos 2, 3 y 4 de la ley general electoral, la sección electoral es la fracción territorial de los Distritos Electorales uninominales para la inscripción de los ciudadanos en el Padrón Electoral y en las listas nominales de electores. Cada sección tendrá como mínimo 100 electores y como máximo 3,000. El fraccionamiento en secciones electorales estará sujeto a la revisión de la división del territorio nacional en Distritos Electorales, en los términos del artículo 53 de la Constitución Federal.

Adicionalmente, se destaca que la Comisión Nacional de Vigilancia, que se integra por el Director Ejecutivo del Registro Federal de Electores, representantes de los Partidos Políticos Nacionales y un representante del Instituto Nacional de Estadística y Geografía, según lo dispuesto en el artículo 157 de la Ley General de Instituciones y Procedimientos Electorales, conocerá y podrá emitir opiniones respecto de los trabajos que la Dirección Ejecutiva del Registro Federal de Electores realice en materia de demarcación territorial, conforme lo señala el artículo 158, párrafo 2, de la ley invocada.

En relación con la distritación electoral local de las entidades federativas, el artículo 214, párrafos 1 y 2, de la Ley General de Instituciones y Procedimientos Electorales señala lo siguiente:



**Instituto Nacional Electoral
CONSEJO GENERAL**

1. La demarcación de los Distritos Electorales Federales y Locales será realizada por el Instituto Nacional Electoral con base en el último censo general de población y los criterios generales determinados por el Consejo General.

2. El Consejo General del Instituto ordenará a la Junta General Ejecutiva los estudios conducentes y aprobará los criterios generales. La distritación deberá, en su caso, aprobarse antes de que inicie el proceso electoral en que vaya a aplicarse.

Así las cosas, es evidente que el Consejo General del Instituto Nacional Electoral cuenta con atribuciones para llevar a cabo la división territorial de los Distritos en los ámbitos Federal y Local.

También se advierte que la delimitación de la geografía electoral es un acto complejo cuya determinación implica la realización de diversos trabajos y actividades, con un alto grado de dificultad técnica, que requiere: estudios de carácter multidisciplinario, la existencia de una metodología, la planeación de un programa de actividades, información y la participación cercana de los Partidos Políticos, como observadores y críticos del proceso de distritación.

Además, es importante que la distritación local de cada una de las entidades federativas se realice y apruebe por el Consejo General del Instituto Nacional Electoral, con la anticipación necesaria al inicio de los respectivos procesos electorales ordinarios que se llevarán a cabo en los próximos años, para que dichos comicios se realicen con base en la nueva distritación que se defina.

En ese sentido, la Sala Superior del Tribunal Electoral del Poder Judicial de la Federación ha sostenido que la delimitación de la geografía electoral y su modificación, deben realizarse en actos fuera del proceso en razón de que dicha actividad no solo está excluida en la regulación de la etapa de "preparación de la elección", sino que además implica la realización de diversas actividades con un alto grado de dificultad técnica, mismas que no podrían cumplirse en el pleno desarrollo de un proceso electoral local, y además de que la redistribución impactaría en la cartografía electoral, cuya unidad básica es la sección, por lo que cualquier modificación en esta área altera el padrón electoral y, en consecuencia, las listas nominales de electores. Como se puede advertir de la Jurisprudencia 52/2013, que a continuación se transcribe:



**Instituto Nacional Electoral
CONSEJO GENERAL**

**“Partido Acción Nacional vs.
Pleno del Tribunal Electoral del Estado de México
Jurisprudencia 52/2013**

REDISTRITACIÓN. DEBE REALIZARSE ENTRE DOS PROCESOS ELECTORALES ORDINARIOS (LEGISLACIÓN DEL ESTADO DE MÉXICO Y SIMILARES).- La delimitación de la geografía electoral y su modificación, deben realizarse en actos fuera del proceso en razón de que dicha actividad no solo está excluida en la regulación de la etapa de "preparación de la elección", sino que además implica la realización de diversas actividades con un alto grado de dificultad técnica, mismas que no podrían cumplirse en el pleno desarrollo de un proceso electoral local, y además de que la redistribución impactaría en la cartografía electoral, cuya unidad básica es la sección, por lo que cualquier modificación en esta área altera el padrón electoral, y en consecuencia las listas nominales de electores. Así, basado en la experiencia derivada tanto del conocimiento de la complejidad de la tarea ya descrita, como del conocimiento obtenido de la regulación que de esta tarea contienen otras legislaciones aplicables en nuestro país, los trabajos de redistribución se deberán realizar entre dos procesos electorales ordinarios.

Quinta Época:

Juicio de revisión constitucional electoral. SUP-JRC-012/2000.—Partido Acción Nacional.— Autoridad responsable: Pleno del Tribunal Electoral del Estado de México.—2 de marzo de 2000.—Unanimidad de votos.—Ponente: José Fernando Ojesto Martínez Porcayo.— Secretario: Miguel Reyes Lacroix Macosay.

Juicio de revisión constitucional electoral. SUP-JRC-80/2007.—Actores: Partidos de la Revolución Democrática y otros.—Autoridad responsable: Tribunal Electoral del Estado de Quintana Roo.—20 de junio de 2007.—Unanimidad de votos.—Ponente: Manuel González Oropeza.—Secretario: Héctor Rivera Estrada.

Juicio de revisión constitucional electoral. SUP-JRC-216/2011.—Actor: Convergencia.— Autoridad responsable: Sala de Segunda Instancia del Tribunal Electoral del Estado de Guerrero.—7 de septiembre de 2011.—Unanimidad de votos.—Ponente: Flavio Galván Rivera.—Secretario: Arturo García Jiménez.

La Sala Superior en sesión pública celebrada el veintisiete de noviembre de dos mil trece, aprobó por unanimidad de votos la jurisprudencia que antecede y la declaró formalmente obligatoria.

Gaceta de Jurisprudencia y Tesis en materia electoral, Tribunal Electoral del Poder Judicial de la Federación, Año 6, Número 13, 2013, páginas 69 y 70.”

Aunado a lo anterior, se resalta que el artículo 105, fracción II, párrafo tercero, de la Constitución Federal, señala que las leyes electorales federales y locales deberán promulgarse y publicarse por lo menos noventa días antes de que inicie el Proceso Electoral en que vayan a aplicarse, y durante el mismo no podrá haber modificaciones legales fundamentales.



**Instituto Nacional Electoral
CONSEJO GENERAL**

En relación con la limitación de que las modificaciones en materia electoral se realicen por los menos noventa días antes de que inicie el proceso electoral en que se aplicarán, la Suprema Corte de Justicia de la Nación ha sostenido que las normas generales electorales no sólo son las que establecen el régimen normativo de los procesos electorales propiamente dichos, sino también las que, aunque contenidas en ordenamientos distintos a una ley o Código Electoral sustantivo, regulan aspectos vinculados directa o indirectamente con dichos procesos o que deban influir en ellos de una manera o de otra, como por ejemplo, distritación o redistritación. Lo anterior, se advierte de la jurisprudencia P./J. 25/99, misma que es del tenor siguiente:

“Época: Novena Época
Registro: 194155
Instancia: Pleno
Tipo de Tesis: Jurisprudencia
Fuente: Semanario Judicial de la Federación y su Gaceta
Tomo IX, Abril de 1999
Materia(s): Constitucional
Tesis: P./J. 25/99
Página: 255

ACCIÓN DE INCONSTITUCIONALIDAD. MATERIA ELECTORAL PARA LOS EFECTOS DEL PROCEDIMIENTO RELATIVO. En la Reforma Constitucional publicada en el Diario Oficial de la Federación el treinta y uno de diciembre de mil novecientos noventa y cuatro, se instituyó este tipo de vía constitucional en el artículo 105, fracción II, de la Constitución Política de los Estados Unidos Mexicanos, pero se prohibió su procedencia en contra de leyes en materia electoral; con la Reforma a dicho precepto fundamental publicada en el mismo medio de difusión el veintidós de agosto de mil novecientos noventa y seis, se admitió la procedencia de la acción en contra de este tipo de leyes. Con motivo de esta última Reforma, la Ley Reglamentaria de las Fracciones I y II del Artículo 105 de dicha Constitución prevé reglas genéricas para la sustanciación del procedimiento de la acción de inconstitucionalidad y reglas específicas cuando se impugnan leyes electorales. De una interpretación armónica y sistemática, así como teleológica de los artículos 105, fracción II, y 116, fracción IV, en relación con el 35, fracciones I y II, 36, fracciones III, IV y V, 41, 51, 56, 60, 81, 115, fracciones I y II, y 122, tercer párrafo, e inciso c), Base Primera, fracciones I y V, inciso f), todos de la propia Constitución, se llega al convencimiento de que las normas generales electorales no sólo son las que establecen el régimen normativo de los procesos electorales propiamente dichos, sino también las que, aunque contenidas en ordenamientos distintos a una ley o Código Electoral sustantivo, regulan aspectos vinculados directa o indirectamente con dichos procesos o que deban influir en ellos de una manera o de otra, como por ejemplo, distritación o redistritación, creación de órganos administrativos para fines electorales, organización de las elecciones, financiamiento público, comunicación social de los partidos, límites de las erogaciones y montos



**Instituto Nacional Electoral
CONSEJO GENERAL**

máximos de aportaciones, delitos y faltas administrativas y sus sanciones. Por lo tanto esas normas pueden impugnarse a través de la acción de inconstitucionalidad y, por regla general, debe instruirse el procedimiento correspondiente y resolverse conforme a las disposiciones específicas que para tales asuntos prevé la ley reglamentaria de la materia, pues al no existir disposición expresa o antecedente constitucional o legal alguno que permita diferenciarlas por razón de su contenido o de la materia específica que regulan, no se justificaría la aplicación de las reglas genéricas para unas y las específicas para otras.

Acción de inconstitucionalidad 10/98. Minoría parlamentaria de la LXVIII Legislatura del Congreso del Estado de Nuevo León. 25 de febrero de 1999. Unanimidad de diez votos. Ausente: José Vicente Aguinaco Alemán. Ponente: Humberto Román Palacios. Secretario: Osmar Armando Cruz Quiroz.

El Tribunal Pleno, en su sesión privada celebrada el cinco de abril en curso, aprobó, con el número 25/1999, la tesis jurisprudencial que antecede. México, Distrito Federal, a seis de abril de mil novecientos noventa y nueve.”

Por lo anterior, la distritación local de cada una de las entidades federativas debe realizarse y aprobarse por el Consejo General del Instituto Nacional Electoral, a más tardar noventa y un días previos al inicio de los respectivos procesos electorales ordinarios que se lleven a cabo en los próximos años las entidades federativas correspondientes, para que tales comicios se realicen con base en la nueva distritación que se defina por este Instituto.

Se estima que la distritación debe aprobarse por lo menos noventa y un días antes del inicio de los procesos electorales locales ordinarios, porque se considera el día en que el Consejo General sesionará para aprobar el Acuerdo de distritación respectivo, así como la necesidad de notificar y publicar el Acuerdo correspondiente, por lo menos noventa días antes de que inicie el proceso electoral en que se va a aplicar la delimitación de los Distritos que determine esta autoridad. Lo anterior, para dar pleno cumplimiento a lo establecido por el artículo 105, fracción II, párrafo tercero, de la Constitución Federal.

Asimismo, se resalta que la Suprema Corte de Justicia de la Nación, en la Acción de Inconstitucionalidad 13/2014 y acumuladas 14/2014, 15/2015 y 16/2014 (resuelta el 11 de septiembre de 2014) y en la Acción de inconstitucionalidad 51/2014 y acumuladas 77/2014 y 79/2014 (resuelta el 29 de septiembre de 2014), precisó que con fundamento en una interpretación sistemática y funcional de los artículos 41, fracción V, y 116, fracción II, de la Constitución Federal, respecto a la geografía electoral de los procesos



**Instituto Nacional Electoral
CONSEJO GENERAL**

electorales tanto federales como locales, el poder para diseñar y determinar la totalidad de los Distritos Electorales y la división del territorio en secciones electorales le corresponde en única instancia al Instituto Nacional Electoral.

En tanto que del texto constitucional no queda lugar a dudas que tras la Reforma a la Constitución Federal de 10 de febrero de 2014, le compete al Consejo General del Instituto Nacional Electoral la determinación de cómo se integran los distintos Distritos para las elecciones a nivel federal y estatal.

La Suprema Corte de Justicia de la Nación estableció los ámbitos de aplicación de tal distritación y del diseño del resto de la geografía electoral, con el objetivo de clarificar el alcance específico de las facultades del Instituto Nacional Electoral y la normatividad que debe de tomarse en cuenta para efectuar tal distritación.

Precisó que con base en las normas aplicables de la Constitución Federal y la Ley General de Instituciones y Procedimientos Electorales, si bien al Instituto Nacional Electoral le compete la geografía electoral, que incluye la determinación de los Distritos, tal facultad se refiere a su forma de integración y no a su ámbito cuantitativo; es decir, el Instituto Nacional Electoral fijará cómo se conforma el Distrito, pero no podrá delimitar su número ni para los procesos electorales federales ni para los estatales, ya que dicho lineamiento se encuentra previsto en el texto constitucional o tal competencia le corresponde a las entidades federativas. El mismo criterio y razonamiento, se dijo, aplica para la determinación de las circunscripciones plurinominales.

En conclusión, la Suprema Corte de Justicia de la Nación determinó que de lo establecido en los artículos 41, Base V, Apartado B, inciso a) y 116, fracción II, párrafo tercero, de la Constitución Federal; 32, punto 1, inciso a), fracción II, 44, punto 1, inciso I) y 214 de la Ley General de Instituciones y Procedimientos Electorales, se desprende que en procesos electorales locales:

- Corresponde al INE, la delimitación de los Distritos Electorales y las secciones electorales en las que dichos Distritos se subdividan. (artículo 41, Base V, Apartado B, inciso a), constitucional)
- No corresponde al INE, la delimitación de las circunscripciones plurinominales, ya que ese establecimiento forma parte de la



**Instituto Nacional Electoral
CONSEJO GENERAL**

configuración del sistema de representación proporcional que constitucionalmente se le confiere a los Estados. (artículo 116, fracción II, párrafo tercero de la Constitución Federal, en concordancia con lo que establecen los artículos 41, Base V, Apartado B, inciso a), constitucional y 32, punto 1, inciso a), fracción II, 44, punto 1, inciso I) y 214 de la LGIPE).

- No le corresponde al INE, la determinación del número de los Distritos Electorales en que se divide la entidad federativa para la elección de diputados por el principio de mayoría relativa, pues el establecimiento forma parte de la configuración de los sistemas de mayoría relativa y representación proporcional en la conformación de los Congresos de los Estados. (artículo 116, fracción II, párrafo tercero de la Constitución Federal, en concordancia con lo que establecen los artículos 41, Base V, Apartado B, inciso a), constitucional y 32, punto 1, inciso a), fracción II, 44, punto 1, inciso I) y 214 de la LGIPE).

De todo lo antes expuesto y en la parte que interesa, es indudable que corresponde al Consejo General del Instituto Nacional Electoral determinar la delimitación de los Distritos Electorales Locales y las secciones electorales en las que dichos Distritos se subdividan. Mientras que la determinación del número de los Distritos Electorales Locales en que se divide cada entidad federativa para la elección de diputados locales por el principio de mayoría relativa, corresponde a los Congresos o Legislaturas de las entidades federativas.

Para realizar la distritación, el Consejo General del Instituto Nacional Electoral debe ordenar a la Junta General Ejecutiva los estudios conducentes; así como emitir y aprobar los criterios generales correspondientes. Aunado a que la distritación deberá aprobarse antes de que inicie el proceso electoral en que vaya a aplicarse.

De ahí la necesidad de que el Consejo General del Instituto Nacional Electoral emita y apruebe los criterios generales que se aplicarán para realizar la distritación local en las entidades federativas que tendrán procesos electorales ordinarios en los próximos años.

En ese sentido, el 7 de abril de 2015, la Comisión Nacional de Vigilancia aprobó recomendar a este Consejo General, que apruebe los criterios y reglas operativas que deberán aplicarse para el análisis y la delimitación



**Instituto Nacional Electoral
CONSEJO GENERAL**

territorial de los Distritos en las entidades federativas previo a sus respectivos Procesos Electorales Locales.

Por todo lo anterior, se considera que válidamente este Consejo General debe aprobar los criterios y reglas operativas que se aplicarán para el análisis y la delimitación territorial de los Distritos en las entidades federativas, que deberá realizarse en forma previa al inicio de sus respectivos Procesos Electorales Locales.

TERCERO. Definición de los criterios y reglas operativas que deberán aplicarse para el análisis y la delimitación territorial de los Distritos en las entidades federativas.

En razón de la complejidad técnica y el alto grado de dificultad que representa el análisis y la delimitación de los Distritos en las entidades federativas y de conformidad con el artículo 214 de la Ley General de Instituciones y Procedimientos Electorales, que dispone que la demarcación de los Distritos Electorales Federales y Locales será realizada por el Instituto con base en el último censo general de población y los criterios generales determinados por el Consejo General de este Instituto, es indispensable que el Consejo General apruebe criterios para el análisis y la delimitación territorial de los Distritos en las entidades federativas, los cuales son normas de carácter general derivadas de un mandato constitucional o de un aspecto operativo que se utiliza para conformar un Distrito Electoral.

Dichos criterios requieren contar con reglas operativas que aporten elementos técnicos que permitan aplicar en forma práctica lo que establece cada uno de los criterios.

De esa manera, los criterios y reglas operativas de referencia marcarán la pauta para el inicio de los trabajos de una nueva delimitación de las demarcaciones distritales en las entidades federativas, a través de indicadores establecidos y operados por el Instituto, a través de la Dirección Ejecutiva del Registro Federal de Electores, y que son evaluados por el Comité Técnico para el Seguimiento y Evaluación de los Trabajos de Distritación.

Para la definición de los criterios aludidos, deben tomarse en consideración diversos factores como la población, las condiciones geográficas y los tiempos de traslado prevaletentes en las distintas zonas de la entidad.



**Instituto Nacional Electoral
CONSEJO GENERAL**

En tal virtud, los criterios a observar para la distritación de las entidades federativas atienden a lo siguiente: el equilibrio poblacional, los Distritos integrados con Municipios de población indígena, la integridad municipal, la compactidad, los tiempos de traslado, la continuidad geográfica y los factores socioeconómicos y accidentes geográficos.

Equilibrio poblacional

Se busca que el **equilibrio poblacional** garantice una mejor distribución en la determinación del número de personas por cada Distrito en las entidades federativas.

Criterio 1:

Para lo anterior, el primer criterio determina que el número de Distritos que tendrá cada una de las entidades federativas será definido por la Constitución Estatal respectiva o el Estatuto del Gobierno del Distrito Federal. Para lo anterior deberá cumplirse con lo expresado en los mismos, en cuanto a la determinación del número de diputados de mayoría relativa.

Criterio 2:

El segundo criterio determina que para definir el número de habitantes que tendrá cada Distrito, se utilizarán los resultados del Censo de Población y Vivienda 2010, publicados por el Instituto Nacional de Estadística y Geografía (INEGI), para la entidad federativa respectiva y se dividirá la población total de la entidad, entre el número de Distritos a conformar. El resultado de este cociente será la población media estatal.

Lo anterior es así, porque el párrafo 1 del artículo 214 de la Ley General de Instituciones y Procedimientos Electorales establece que la demarcación de los Distritos Electorales Federales y Locales será realizada por el Instituto con base en el **último censo general de población**.

Además, es un hecho notorio que el último Censo General de Población se efectuó en el año 2010.

Asimismo, el artículo 116, fracción II, párrafo primero, de la Constitución Federal señala que el número de representantes en las legislaturas de los



**Instituto Nacional Electoral
CONSEJO GENERAL**

estados será proporcional al de habitantes de cada uno; pero, en todo caso, no podrá ser menor de siete diputados en los estados cuya población no llegue a 400 mil habitantes; de nueve, en aquellos cuya población exceda de este número y no llegue a 800 mil habitantes, y de 11 en los estados cuya población sea superior a esta última cifra.

Por tanto, es evidente que el mencionado artículo 116 constitucional contempla el criterio poblacional para para efectos de la división de los Distritos Electorales uninominales en las entidades federativas.

Resaltándose que el criterio poblacional aplica para definir los Distritos Electorales uninominales tanto para las elecciones locales como federales.

En efecto, el artículo 53, párrafo primero, de la Constitución Federal, establece que la demarcación territorial de los 300 Distritos Electorales uninominales será la que resulte de dividir la población total del país entre el número de Distritos señalados; que la distribución de los Distritos Electorales uninominales entre las entidades federativas se hará teniendo en cuenta el último censo general de población, sin que en ningún caso la representación de un Estado pueda ser menor de dos diputados de mayoría.

En relación con lo anterior, el párrafo 3 del artículo 214 de la ley general electoral, señala que según lo dispuesto por el artículo 53 de la Constitución Federal, una vez establecida la demarcación territorial de los 300 Distritos Electorales uninominales, basada en el último censo general de población, el Consejo General del Instituto Nacional Electoral aprobará, en su caso, la distribución de los Distritos Electorales entre las entidades federativas, asegurando que la representación de un estado sea al menos de dos diputados de mayoría.

En el entendido de que el artículo 53 constitucional y el párrafo 3 del artículo 214 de la Ley General de Instituciones y Procedimientos Electorales sólo tiene aplicación en el ámbito federal, es decir, para la integración de la Cámara de Diputados del Congreso de la Unión; mientras que para las entidades federativas, la reglamentación está prevista expresamente en el artículo 116, fracción II, de la Constitución Federal, que para efectos de la división de los Distritos Electorales uninominales establece el criterio poblacional.



**Instituto Nacional Electoral
CONSEJO GENERAL**

Por otra parte, el artículo 26, Apartado B, primer párrafo, de la Constitución Política Mexicana señala que el Estado contará con un Sistema Nacional de Información Estadística y Geográfica cuyos datos serán considerados oficiales. Para la Federación, estados, Distrito Federal y Municipios, los datos contenidos en el Sistema serán de uso obligatorio en los términos que establezca la ley.

Por tanto, es válido que el criterio poblacional utilice como base los resultados del último censo poblacional elaborado por el Instituto Nacional de Estadística y Geografía, el cual se realizó en 2010.

Además, la Suprema Corte de Justicia de la Nación ha señalado en diversas jurisprudencias, que para la distribución de los Distritos Electorales uninominales de una entidad federativa se debe atender al criterio poblacional previsto en el artículo 116, fracción II, párrafo primero, de la Constitución Política de los Estados Unidos Mexicanos, lo que implica tomar en cuenta el último censo general de población para el efecto de dividir la población total de la entidad entre el número de Distritos. Lo que implica que el número de representantes en los Congresos de los Estados debe ser proporcional al número de habitantes en cada uno de ellos.

Ahora bien, como en el proceso de distritación electoral estatal debe atenderse a criterios poblacionales, a efecto de determinar, de manera proporcional, el número de diputados que habrán de integrar las Legislaturas, es necesario recurrir a los datos oficiales de los censos poblacionales publicados por el Sistema Nacional de Información Estadística y Geográfica que, por disposición del artículo 26, Apartado B, de la Constitución General de la República, son obligatorios para las entidades federativas.

De lo antes precisado, se puede desprender que la delimitación de los Distritos Electorales uninominales no se basa en el número de electores existentes en cada Distrito, sino en el número de habitantes.

Sirve de sustento a lo anterior, lo determinado por la Suprema Corte de Justicia de la Nación, en diversas jurisprudencias:



Instituto Nacional Electoral
CONSEJO GENERAL

Jurisprudencia P./J. 2/2002:

“DISTRITOS ELECTORALES UNINOMINALES EN LOS ESTADOS. PARA EFECTOS DE SU DEMARCACIÓN DEBE ATENDERSE AL CRITERIO POBLACIONAL QUE PREVÉ EL ARTÍCULO 116, FRACCIÓN II, DE LA CONSTITUCIÓN FEDERAL. El artículo 53 de la Constitución Política de los Estados Unidos Mexicanos establece que la demarcación de los trescientos Distritos Electorales Uninominales será la que resulte de dividir la población total del país entre los Distritos señalados y que la distribución de éstos entre las entidades federativas **se hará con base en el último censo general de población**, sin que en ningún caso la representación de un Estado pueda ser menor de dos diputados de mayoría, esto es, dicho precepto acoge tanto un principio poblacional, como uno geográfico, para la división territorial de los Distritos Electorales; sin embargo, conforme al sistema normativo que prevé la propia Constitución Federal, se concluye que la citada disposición sólo tiene aplicación en el ámbito federal, es decir, para la integración de la Cámara de Diputados del Congreso de la Unión y no así para las entidades federativas, cuya reglamentación está prevista expresamente en el artículo 116, fracción II, de la Constitución Federal, que para efectos de la división de los Distritos Electorales Uninominales establece únicamente el criterio poblacional.”

Jurisprudencia P./J. 4/2002:

“DISTRITOS ELECTORALES UNINOMINALES. EL ARTÍCULO 31, SEGUNDO PÁRRAFO, DE LA CONSTITUCIÓN POLÍTICA DEL ESTADO DE CAMPECHE, CONTRAVIENE LO DISPUESTO EN EL NUMERAL 116, FRACCIÓN II, PRIMER PÁRRAFO, DE LA CONSTITUCIÓN FEDERAL, AL ATENDER A UN CRITERIO GEOGRÁFICO PARA LA DEMARCACIÓN DE AQUÉLLOS. El artículo 31, segundo párrafo, de la Constitución Política del Estado de Campeche, al señalar expresamente que la distribución de los Distritos Uninominales entre los Municipios se hará teniendo en cuenta el último censo general de población y que la demarcación de los aludidos Distritos será la que resulte de dividir la población total del Estado entre dichos Distritos, acoge un criterio poblacional, que es al que, en términos de lo previsto en el artículo 116, fracción II, párrafo primero, de la Constitución Política de los Estados Unidos Mexicanos, debe atenderse para la distribución de los citados Distritos; sin embargo, el hecho de que el propio artículo 31 establezca que, en ningún caso, alguno de los Municipios del Estado puede quedar sin representación particular ante el Congreso, por no contar cuando menos con un diputado de mayoría relativa, transgrede el citado precepto de la Constitución Federal. Ello es así porque, conforme al referido artículo 31, la asignación de los diputados elegidos por mayoría relativa no se basa en el número de electores existentes en el Distrito Uninominal, sino en el número de Municipios existentes en la entidad, es decir, para la distribución se atiende al criterio geográfico y no poblacional como lo exige el señalado numeral de la Ley Fundamental.”



Instituto Nacional Electoral
CONSEJO GENERAL

Jurisprudencia P./J. 9/2010:

“CRITERIO POBLACIONAL. EL ARTÍCULO 23 DEL CÓDIGO ELECTORAL PARA EL ESTADO DE TAMAULIPAS NO LO VIOLA POR EL HECHO DE NO REITERAR LA OBLIGATORIEDAD DE LOS DATOS OFICIALES DEL SISTEMA NACIONAL DE INFORMACIÓN ESTADÍSTICA Y GEOGRÁFICA, PARA EFECTO DE LAS DISTRITACIONES ELECTORALES DE ESA ENTIDAD FEDERATIVA. De la primera parte de la fracción II del artículo 116 de la Constitución Política de los Estados Unidos Mexicanos, se advierte que el número de representantes en los Congresos de los Estados debe ser proporcional al número de habitantes en cada uno de ellos. Ahora bien, como en el proceso de distritación electoral estatal debe atenderse a criterios poblacionales, a efecto de determinar, de manera proporcional, el número de diputados que habrán de integrar las Legislaturas, es necesario recurrir a los datos oficiales de los censos poblacionales publicados por el Sistema Nacional de Información Estadística y Geográfica que, por disposición del artículo 26, Apartado B, de la Constitución General de la República, son obligatorios para las entidades federativas. Por tanto, aun cuando el artículo 23 del Código Electoral para el Estado de Tamaulipas no reitera la obligatoriedad de los datos oficiales del Sistema indicado, conforme a los principios de supremacía constitucional y de jerarquía normativa, las autoridades electorales deben atender a los lineamientos generales establecidos en el referido artículo 26, Apartado B; de ahí que el artículo 23 del mencionado Código local no viola el criterio poblacional contenido en la primera parte de la fracción II del artículo 116 constitucional.”

Se destaca que la Sala Superior del Tribunal Electoral del Poder Judicial de la Federación también ha sostenido que la delimitación de los Distritos Electorales uninominales no se basa en el número de electores existentes en cada Distrito, sino en el número de habitantes.

En efecto, en la sentencia recaída al expediente SUP-JRC-234/2007, la Sala Superior precisó que la distribución de los Distritos Electorales uninominales en cada entidad federativa se debe hacer, necesariamente, atendiendo a la densidad poblacional y no a otros criterios, pues sólo así se da congruencia al principio de proporcionalidad previsto en el artículo 116, fracción II, de la Constitución Política de los Estados Unidos Mexicanos, de tal modo que, en la mayor medida posible, cada voto emitido tenga el mismo valor. Es decir, para la división de los Distritos Electorales uninominales en las entidades federativas se debe atender, únicamente, al criterio poblacional.

La Sala Superior señaló que la distribución territorial persigue, entre otros propósitos, el valor idéntico de cada voto, es decir, lograr el objetivo de ‘un ciudadano un voto’ y que este propósito consiste en vincular una parte de la



**Instituto Nacional Electoral
CONSEJO GENERAL**

población ciudadana asentada en una porción del territorio con un cierto número de representantes a elegir, de tal forma que, cada cargo represente, en la medida de lo posible, la misma cantidad de habitantes.

De tal modo que cada curul represente, en la medida de lo posible, la misma cantidad de habitantes, con el fin de lograr que cada voto emitido tenga el mismo valor, al servir, siempre, para elegir un número similar de representantes, lo que constituye una forma de concretar el principio democrático de igualdad del voto.

Para alcanzar este objetivo, la distribución territorial se debe realizar en forma proporcionada y equilibrada a un determinado número de habitantes dentro de cada Distrito Electoral, para que aquellos con capacidad de ejercer su derecho al sufragio, puedan elegir a quienes los representen en dicha jurisdicción de una forma más equitativa. Esto implica la realización de complejos estudios demográficos y estadísticos sobre fenómenos migratorios, movilidad poblacional, etcétera.

Que de acuerdo con la metodología atinente a la geografía electoral, para lograr una redistribución acorde con el principio de proporcionalidad, se requiere que la autoridad administrativa, al realizar la delimitación de los Distritos Electorales conforme a la base demográfica estatal, en principio, establezca la distribución de cada uno de los Distritos Electorales en la entidad federativa, esto es, que en cada Distrito Electoral Uninominal exista un número de habitantes que sea similar a los otros Distritos.

Que en la tarea de redistribución de una entidad federativa, el objetivo es ajustar la realidad poblacional a las necesidades electorales y, en ese sentido, resulta pertinente utilizar todos los mecanismos que permitan un acercamiento, lo más preciso posible, con la realidad poblacional.

De todo lo antes expuesto y de conformidad con lo dispuesto por el artículo 116, fracción II, párrafo primero, de la Constitución Federal, en relación con lo señalado por el párrafo 1 del artículo 214 de la Ley General de Instituciones y Procedimientos Electorales, resulta evidente que se debe aplicar el criterio poblacional para los trabajos de distribución en el ámbito local.

A efecto de dar cumplimiento al mandato constitucional de lograr el mejor equilibrio poblacional, es necesario que el número de personas de cada Distrito sea lo más cercano a la población media estatal, misma que será el



**Instituto Nacional Electoral
CONSEJO GENERAL**

resultado de la división de la población total estatal del Censo 2010 entre el número de Distritos a conformar determinados en la Constitución Estatal respectiva o el Estatuto del Gobierno del Distrito Federal, referente al número de diputados de mayoría relativa.

Es decir, se procurará que la población de cada Distrito Electoral sea lo más cercana a la población media estatal.

Sin embargo, debido a la presencia de accidentes geográficos, límites político-administrativos, a la forma geométrica de las secciones y Municipios, a preferir que los Distritos se construyan con Municipios completos y a la dificultad matemática para resolver este tipo de problemas, no es posible que los Distritos tengan exactamente el mismo número de personas.

Debido a esto, se establece una regla operativa, en la que se permite que la desviación poblacional de cada Distrito con respecto a la población media estatal, sea como máximo de $\pm 15\%$.

Este umbral del $\pm 15\%$ se utilizó por primera vez en la distritación federal de 1996, en esa ocasión se observó que cuatro de cada cinco Distritos se ubicaron en ese rango. Posteriormente, en la distritación federal realizada en el 2005, que hasta el momento se encuentra vigente, se volvió a utilizar el $\pm 15\%$, tomando en cuenta la experiencia observada nueve años antes, en esa distritación todos los Distritos se encontraron en el rango del $\pm 15\%$.

La justificación del uso del $\pm 15\%$ para las distritaciones locales que se realizarán, tiene su base en la experiencia empírica adquirida, en tanto que esta cifra garantiza que prácticamente la totalidad de los Distritos se encuentre en este rango de desviación poblacional.

Distritos integrados con Municipios de población indígena

Respecto al criterio sobre los **Distritos integrados con Municipios de población indígena**, el artículo 2, último párrafo, de la Constitución Política de los Estados Unidos Mexicanos mandata que sin perjuicio de los derechos establecidos en la propia Constitución a favor de los pueblos indígenas, sus comunidades y pueblos, toda comunidad equiparable a aquéllos, tendrá en lo conducente los mismos derechos tal y como lo establezca la ley.



**Instituto Nacional Electoral
CONSEJO GENERAL**

En ese sentido, el artículo Tercero Transitorio del Decreto de fecha 18 de julio de 2001, publicado en el Diario Oficial de la Federación el día 14 de agosto del mismo año, por el que se reformó el Artículo 2 de la Constitución Federal, entre otras reformas y adiciones, señala que para establecer la demarcación territorial de los Distritos Electorales uninominales deberá tomarse en consideración, cuando sea factible, la ubicación de los pueblos y comunidades indígenas, a fin de propiciar su participación política.

De igual manera, en este tema, el artículo 2 de la Constitución Política de los Estados Unidos Mexicanos establece: *“La nación mexicana es única e indivisible. La Nación tiene una composición pluricultural sustentada originalmente en sus pueblos indígenas que son aquellos que descienden de poblaciones que habitaban en el territorio actual del país al iniciarse la colonización y que conservan sus propias instituciones sociales, económicas, culturales y políticas, o parte de ella...”*

Las disposiciones señaladas garantizan en todo momento la integridad y unidad de las comunidades indígenas, con la intención de mejorar su participación política.

Por tanto, es necesario que en la conformación de los Distritos Electorales en las entidades federativas, se preserve, cuando sea factible, la integridad territorial de las comunidades indígenas que contengan.

Para lograr esta finalidad, se debe contar con la información que proporcione la Comisión Nacional para el Desarrollo de los Pueblos Indígenas, que es un organismo descentralizado de la Administración Pública Federal, no sectorizado, con personalidad jurídica, con patrimonio propio, con autonomía operativa, técnica, presupuestal y administrativa, misma que tiene como objeto orientar, coordinar, promover, apoyar, fomentar, dar seguimiento y evaluar los programas, proyectos, estrategias y acciones públicas para el desarrollo integral y sustentable de los pueblos y comunidades indígenas de conformidad con el artículo 2 de la Constitución Política de los Estados Unidos Mexicanos.

Ahora bien, el artículo 2 de la Ley de la Comisión Nacional para el Desarrollo de los Pueblos Indígenas, prevé que dicha Comisión es la instancia de consulta para la formulación, ejecución y evaluación de los planes, programas y proyectos que desarrollen en la materia, coadyuvar al ejercicio de la libre determinación y autonomía de los pueblos y comunidades



**Instituto Nacional Electoral
CONSEJO GENERAL**

indígenas en el marco de las disposiciones constitucionales, realizar tareas de colaboración y realizar investigaciones y estudios para promover el desarrollo integral de los pueblos indígenas.

Por tanto, la Comisión Nacional para el Desarrollo de los Pueblos Indígenas cuenta con facultades para aportar información a este Instituto Nacional Electoral, para la conformación de los Distritos con Municipios indígenas, establecidos en el presente criterio.

Criterio 3:

De la información proporcionada y la definición establecida por la Comisión Nacional para el Desarrollo de los Pueblos Indígenas, cuando sea factible se conformarán los Distritos con Municipios que cuenten con 40% o más de población indígena. Para ello se deberá identificar los Municipios de cada una de las Entidades Federativas que cumplan con el porcentaje mencionado, además dichos Municipios que sean colindantes entre sí deberán ser agrupados.

En el supuesto de agrupaciones de Municipios colindantes que cuenten con el porcentaje mínimo necesario de población indígena y que la suma de la población de la agrupación sea mayor del 15% con respecto a la media estatal, se deberá dividir la agrupación municipal para integrar Distritos dentro del margen permitido, procurando incorporar los Municipios con mayor proporción de población indígena.

En el caso de que sea necesario integrar un Municipio no indígena, se preferirá al Municipio con mayor proporción de población indígena.

Integridad Municipal

El criterio de **integridad municipal** establece que se deberán de construir preferentemente Distritos con Municipios completos.

Lo anterior, para respetar la figura del Municipio contemplada en el artículo 115, párrafo primero, de la Constitución Política de los Estados Unidos Mexicanos, que señala que: “Los Estados adoptarán, para su régimen interior, la forma de gobierno republicano, representativo, popular, teniendo como base de su división territorial y de su organización política y administrativa, el Municipio Libre...”; por ello, resulta necesario que en la



Instituto Nacional Electoral
CONSEJO GENERAL

construcción de los Distritos en cada entidad federativa se respete, en la medida de lo posible, la integridad municipal.

Criterio 4:

Se procurará incorporar Municipios completos a los Distritos Electorales, teniendo especial cuidado en la integración de Distritos que incluyan zonas urbanas, en virtud de su alta concentración poblacional; con el propósito de que al construirse se tengan en cuenta aspectos de colindancia y su integración dentro de las zonas metropolitanas del país.

Ahora bien, el artículo 41, Base V, en su Apartado B, inciso a), numeral 2, de la Constitución Federal, en relación con el diverso 32, párrafo 1, inciso a), fracción II, de la Ley General de Instituciones y Procedimientos Electorales, establece que al Instituto Nacional Electoral, para los procesos electorales federales y locales, le corresponde la geografía electoral, que incluirá la determinación de los Distritos Electorales y su división en secciones electorales, así como la delimitación de las circunscripciones plurinominales y el establecimiento de cabeceras. Con base en ello el órgano facultado para aprobar los catálogos de Municipios y secciones que conformarán el Marco Geográfico Electoral de las entidades federativas es el Consejo General del Instituto.

Dichos catálogos de Municipios y secciones que conforman el Marco Geográfico Electoral, serán utilizados para integrar los Distritos basándose en la división municipal vigente. Es decir, para integrar los Distritos se utilizará la división municipal vigente de acuerdo al margo geo-electoral que apruebe el Consejo General del Instituto Nacional Electoral.

Por otra parte, al ser la sección electoral la unidad básica de fracción territorial de los Distritos Electorales para la incorporación de los ciudadanos al Padrón Electoral y a las Listas Nominales de Electores, se deberán integrar los Distritos de acuerdo con la distribución municipal y seccional vigentes y como unidad de agregación mínima se considerará a la sección electoral, en términos de la ley general electoral.

Para cumplir con el objetivo del presente criterio, se deberán identificar los Municipios cuya población sea suficiente para conformar uno o más Distritos enteros, podrán agruparse Municipios vecinos para la conformación de Distritos, privilegiando aquellas agrupaciones que tengan la menor



**Instituto Nacional Electoral
CONSEJO GENERAL**

desviación poblacional, además, se unirán Municipios que agrupados con un solo vecino, conformen un número entero de Distritos, en caso de existir varias posibilidades, se elegirá al Municipio vecino cuya población determine a la agrupación con la menor desviación poblacional, para los casos en que se deban integrar Distritos Electorales a partir de fracciones municipales, se procurará involucrar el menor número de fracciones. Este procedimiento deberá de respetar lo establecido en el criterio de equilibrio poblacional referente al rango máximo de desviación poblacional con respecto a la media estatal.

Compacidad

El criterio de **compacidad** tiene como objetivo que en la delimitación de los Distritos se procure que el perímetro (límites) de los Distritos tenga una forma geométrica lo más cercana a un polígono regular.

Criterio 5:

En la delimitación de los Distritos se procurará obtener la mayor compacidad, esto es, que los límites de los Distritos tengan una forma geométrica lo más cercana a un polígono regular.

La compacidad parte de la definición matemática de conjunto compacto, consistente en la conformación de un conjunto cerrado, acotado y que tiene al menos un punto de acumulación. No obstante, al hablar de la compacidad como un criterio para la delimitación de los Distritos, es estrictamente necesario complementar la función de ese conjunto compacto, por lo que se procurará que el perímetro de los Distritos tenga una forma geométrica lo más cercana a un polígono regular.

Para ello, se aplicará una fórmula matemática que optimice la compacidad geométrica de los Distritos a conformar.

Los aspectos de compacidad se consideran de gran importancia en la integración de los Distritos, en virtud de que propician una mejor conformación geográfica de los territorios distritales, haciéndolos más eficientes para efectos de los trabajos de campo que el Instituto de forma permanente realiza y evitan el sesgo en la integración de los Distritos conocido como "Efecto Salamandra". Asimismo, estos aspectos de



**Instituto Nacional Electoral
CONSEJO GENERAL**

conformación procurarán facilitar las labores de los Partidos Políticos. Estas consideraciones fueron aplicadas desde la distritación de 1996.

Tiempos de traslado

El criterio de **tiempos de traslado**, tiene la finalidad de facilitar la accesibilidad y comunicación de los ciudadanos, de manera que se logre la integración entre las comunidades, así como facilitar los trabajos de capacitación electoral, educación cívica, campañas políticas, organización electoral y actualización del Padrón Electoral, la conformación de los Distritos debe respetar los límites político-administrativos y accidentes geográficos, así como los tiempos de traslado.

Criterio 6:

Se construirán Distritos buscando facilitar el traslado en su interior, tomando en consideración los tiempos de traslado entre las cabeceras municipales y, de ser posible, comunidades de más de 2,500 habitantes.

Ahora bien, para el cumplimiento de lo anterior, deberá tomarse como base la Red Nacional de Caminos provista por el Instituto Nacional de Estadística y Geografía, la cual es una red vial modelada a gran detalle que determina las rutas en sistemas de información geográfica, y que integra los diversos elementos que conforman las vías de comunicación que permiten el tránsito de vehículos automotores carreteras, terracerías, brechas, principales vialidades en las áreas urbanas.

Deberá calcularse los tiempos de traslado de corte por entidad. Se considerarán dos Municipios como no vecinos, si el tiempo de traslado entre ellos es mayor que el tiempo de corte.

Continuidad geográfica

Criterio 7:

El criterio de **continuidad geográfica**, determina que los Distritos deberán tener continuidad geográfica tomando en consideración los límites geoelectorales aprobados por el Instituto Nacional Electoral; para lo anterior, se deberán identificar las unidades geográficas (secciones y/o Municipios) que presenten discontinuidades territoriales en su conformación, se agruparán



**Instituto Nacional Electoral
CONSEJO GENERAL**

territorialmente las unidades geográficas que presenten discontinuidad, salvo que dicho agrupamiento impida formar Distritos dentro del rango de desviación poblacional permisible.

Factores socioeconómicos y accidentes geográficos

Criterio 8

Sobre los escenarios propuestos por la Dirección Ejecutiva del Registro Federal de Electores, podrán considerarse factores socioeconómicos y accidentes geográficos que modifiquen los escenarios, siempre y cuando:

- a. Se cumplan todos los criterios anteriores; y
- b. Se cuente con el consenso de la Comisión Nacional de Vigilancia.

Es de resaltar que los criterios antes precisados deberán ser aplicados en el siguiente orden: equilibrio poblacional; los Distritos integrados con Municipios de población indígena; la integridad municipal, la compacidad; los tiempos de traslado, la continuidad geográfica y, en su caso, podrán considerarse factores socioeconómicos y accidentes geográficos. No obstante, se procurará la aplicación integral de los mismos.

Lo anterior es así, ya que por mandato constitucional el número de habitantes de cada uno de los Distritos es el que resulte de dividir la población total entre los Distritos señalados, teniendo en cuenta el último censo general de población; no obstante, se requiere también la aplicación del resto de los criterios, para lograr la integración entre las comunidades, facilitar los trabajos de capacitación electoral y educación cívica, así como las campañas políticas y organización electoral dentro de cada Distrito.

Además, el fin último de la distritación es lograr el equilibrio poblacional de los Distritos Electorales; sin embargo, la preservación de los Municipios con población indígena, la preservación de la integridad municipal, la compacidad y los tiempos de traslado pueden plantear restricciones para poder alcanzar el equilibrio poblacional, ya que son variables que pueden interactuar en sentido opuesto al equilibrio poblacional óptimo. Por ello es necesario realizar los ajustes necesarios entre todos los factores para sí alcanzar el equilibrio poblacional dentro del rango del $\pm 15\%$ respecto a la población media estatal.



**Instituto Nacional Electoral
CONSEJO GENERAL**

Por otra parte, con la finalidad de promover la neutralidad en la construcción de los Distritos, se utilizará un modelo matemático de optimización combinatoria y un sistema de información que serán propuestos por la Dirección Ejecutiva del Registro Federal de Electores.

Cabe señalar, que el modelo matemático de optimización combinatoria consiste en una función a minimizar llamada función objetivo o función de costo y un conjunto de restricciones que permitirán generar Distritos a partir de principios matemáticos y técnicos neutros, además de que el modelo busca aplicar de manera integral los criterios y las reglas operativas objeto de este Acuerdo.

Para la determinación de cabeceras distritales, deberán tomarse en consideración los siguientes parámetros: la mayor población, las mejores vías de comunicación y los mejores servicios públicos. Ello es así, porque una cabecera distrital realiza funciones administrativas y de logística electoral para las que requiere contar con vías de comunicación eficientes hacia la mayoría de los puntos de su ámbito distrital, en este mismo sentido la cabecera distrital requiere contar con la mayor gama de servicios públicos para el desempeño de sus actividades.

Asimismo, si la cabecera distrital se ubica en una localidad con un número relevante de población facilita la atención a la misma y facilita a un núcleo importante de ciudadanos la realización de los trámites relacionados con la inscripción al Padrón Electoral y la tramitación de la Credencial para Votar.

En caso de existir dos o más localidades semejantes y una de ellas sea cabecera distrital, prevalecerá esta última para evitar erogaciones innecesarias, por toda la infraestructura que habría que poner a disposición de la nueva sede.

Es importante resaltar que el Comité Técnico para el Seguimiento y Evaluación de los Trabajos de Distritación, en el marco de sus funciones ha acompañado a la Dirección Ejecutiva del Registro Federal de Electores en el desarrollo de la propuesta de criterios para las distritaciones locales y sus reglas operativas, los cuales se pusieron a consideración de este órgano máximo de dirección.



**Instituto Nacional Electoral
CONSEJO GENERAL**

En ese sentido, al emitir su opinión al respecto, los asesores técnico-científicos del Comité señalaron que los criterios se plantean como las normas generales que deberán respetarse en las distritaciones locales. El seguimiento a los mismos permitirá a la autoridad electoral contar con distritaciones que de manera homogénea respeten el mandato constitucional y recuperar lo mejor de las experiencias nacionales en la materia.

El análisis y opinión realizados por el Comité Técnico para el Seguimiento y Evaluación de los Trabajos de Distritación, respecto de los criterios que son materia de este Acuerdo, sirven para conformar la motivación de cada uno de ellos.

En esa lógica, el referido Comité concluyó que los criterios y reglas operativas que deberán aplicarse para el análisis y la delimitación territorial de los Distritos en las entidades federativas previo a sus respectivos Procesos Electorales Federales, cumplen con el propósito de establecer una serie de lineamientos claros para el desarrollo de las distritaciones locales, que de manera homogénea respetan el mandato constitucional.

De igual manera, resulta conveniente que el Instituto, a través de la Dirección Ejecutiva del Registro Federal de Electores, defina las reglas para la construcción y evaluación de las propuestas de los escenarios de distritación por parte de los representantes de los Partidos Políticos ante las Comisiones Nacional y Locales de Vigilancia y los Organismos Públicos Locales, con la finalidad de generar certeza y equidad al proceso de proponer cambios a los escenarios de distritación que plantee la autoridad electoral.

En ese contexto, es idóneo que la nueva demarcación distrital en el ámbito local atienda a los criterios señalados, ya que los mismos se ajustan a los principios rectores de certeza, objetividad y legalidad que rigen a este Instituto y con ello se cumple el fin de lograr una adecuada representación ciudadana que refleje la proporcionalidad y equidad del voto.

Por las razones expuestas, se considera oportuno que este Consejo General apruebe los criterios y reglas operativas que deberán aplicarse para el análisis y la delimitación territorial de los Distritos en las entidades federativas, ya que los Distritos Locales deberán determinarse en forma previa al inicio de sus respectivos Procesos Electorales Locales.



**Instituto Nacional Electoral
CONSEJO GENERAL**

De ser el caso que este Consejo General apruebe el presente Acuerdo, y a fin de dar cumplimiento a lo dispuesto por los artículos 43, párrafos 1 y 2; 45, párrafo 1, inciso o) y 46, párrafo 1, inciso k), de la Ley General de Instituciones y Procedimientos Electorales, es conveniente que el Consejero Presidente instruya al Secretario de este Consejo General, a efecto de que provea lo necesario para que el presente Acuerdo sea publicado en el Diario Oficial de la Federación.

En razón de los antecedentes y consideraciones expresadas, con fundamento en los artículos artículo 2, último párrafo; 26, Apartado B, primer párrafo; 41, párrafo segundo, Base V, Apartado A, párrafos primero y segundo; así como, Apartado B, inciso a), numeral 2; 53, párrafo primero; 105, fracción II, párrafo tercero; 115, párrafo primero; 116, segundo párrafo, fracción II, párrafo primero de la Constitución Política de los Estados Unidos Mexicanos; 1, párrafo 2; 5, párrafo 1; 29; 30, párrafo 2; 31, párrafo 1; 32, párrafo 1, inciso a), fracción II; 33, párrafo 1; 34, párrafo 1, inciso a); 35; 44, párrafo 1, incisos l), gg), hh) y jj); 54, párrafo 1, inciso h); 126, párrafo 2; 147, párrafos 2, 3 y 4; 214, párrafos 1, 2 y 3 de la Ley General de Instituciones y Procedimientos Electorales; 4, párrafo 1, fracción I, Apartado A, inciso a); 5, párrafo, inciso w), del Reglamento Interior del Instituto Nacional Electoral, emite los siguientes:

ACUERDOS

PRIMERO. Se aprueban los criterios y reglas operativas que deberán aplicarse para el análisis y la delimitación territorial de los Distritos en las entidades federativas previo a sus respectivos Procesos Electorales Locales, conforme a lo siguiente:

CRITERIOS PARA LAS DISTRITACIONES LOCALES Y SUS REGLAS OPERATIVAS

Equilibrio poblacional

Criterio 1

Para determinar el número de Distritos que tendrá la entidad federativa en cuestión, se cumplirá lo dispuesto en la Constitución Estatal respectiva y el Estatuto del Gobierno del Distrito Federal.



**Instituto Nacional Electoral
CONSEJO GENERAL**

Regla operativa del criterio 1

Se cumplirá lo dispuesto en el texto de la Constitución Estatal respectiva y el Estatuto del Gobierno del Distrito Federal, respecto al número de diputados de mayoría relativa, que se establezcan en el texto constitucional respectivo.

Criterio 2

Para determinar el número de habitantes que tendrá cada Distrito, se utilizarán los resultados del Censo de Población y Vivienda 2010, publicados por el Instituto Nacional de Estadística y Geografía (INEGI) para la entidad federativa en cuestión y se dividirá a la población total de la entidad, entre el número de Distritos a conformar. El resultado de este cociente **será la población media estatal.**

Regla operativa del criterio 2

- a. La población media estatal se calculará de acuerdo con la siguiente fórmula:

$$\text{población media estatal} = \frac{\text{población total estatal del Censo 2010}}{\text{número de distritos a conformar}}$$

- b. Se procurará que la población de cada Distrito Electoral sea lo más cercana a la población media estatal.
- c. En este procedimiento, la aplicación de los criterios se realizará de acuerdo al orden de su enunciación, procurando la aplicación integral de los mismos.
- d. Se permitirá que la desviación poblacional de cada Distrito con respecto a la población media estatal, sea como máximo de $\pm 15\%$. Cualquier excepción a esta regla deberá ser justificada.



**Instituto Nacional Electoral
CONSEJO GENERAL**

Distritos integrados con Municipios de población indígena

Criterio 3

De acuerdo a la información provista y a la definición establecida por la Comisión Nacional para el Desarrollo de los Pueblos Indígenas (CDI), cuando sea factible, se conformarán los Distritos con Municipios que cuenten con 40% o más de población indígena.

Regla operativa del criterio 3

- a. De la información provista por la CDI, se identificarán los Municipios con 40% o más de población indígena.
- b. Los Municipios con 40% o más de población indígena que sean colindantes entre sí serán agrupados.
- c. Se sumará la población total de las agrupaciones de Municipios con 40% o más. En caso de que la suma de la población de la agrupación sea mayor a la población media estatal más de 15%, se dividirá la agrupación municipal para integrar Distritos dentro del margen permitido, procurando incorporar los Municipios con mayor proporción de población indígena.
- d. En el caso de que sea necesario integrar un Municipio no indígena, se preferirá al Municipio con mayor proporción de población indígena.

Integridad municipal

Criterio 4

Los Distritos se construirán preferentemente con Municipios completos.

Regla operativa del criterio 4

- a. Para integrar los Distritos se utilizará la división municipal vigente de acuerdo al marco geo-electoral que apruebe el Consejo General del Instituto Nacional Electoral. La unidad de agregación mínima será la sección electoral.



**Instituto Nacional Electoral
CONSEJO GENERAL**

- b. Se identificarán aquellos Municipios cuya población sea suficiente para conformar uno o más Distritos enteros, respetando la desviación máxima poblacional de $\pm 15\%$ respecto a la población media estatal y privilegiando la menor desviación poblacional.
- c. Se agruparán Municipios vecinos para conformar Distritos, sin que se comprometa el rango máximo de $\pm 15\%$ de desviación respecto a la población media estatal, privilegiando aquellas agrupaciones que tengan la menor desviación poblacional.
- d. Se unirán Municipios que excedan el rango máximo de $\pm 15\%$ de desviación respecto a la población media estatal y que agrupados con un sólo vecino, conformen un número entero de Distritos. En caso de existir varias posibilidades, se elegirá al Municipio vecino cuya población determine a la agrupación con la menor desviación poblacional.
- e. En los casos en que se deban integrar Distritos Electorales a partir de fracciones municipales, se procurará involucrar el menor número de fracciones.
- f. En el caso de alguna excepción, deberá ser justificada.

Compacidad

Criterio 5

En la delimitación de los Distritos se procurará obtener la mayor compacidad, esto es, que los límites de los Distritos tengan una forma geométrica lo más cercana a un polígono regular.

Regla operativa del criterio 5

Se aplicará una fórmula matemática que optimice la compacidad geométrica de los Distritos a conformar.



**Instituto Nacional Electoral
CONSEJO GENERAL**

Tiempos de traslado

Criterio 6

Se construirán Distritos buscando facilitar el traslado en su interior, tomando en consideración los tiempos de traslado entre las cabeceras municipales y, de ser posible, comunidades de más de 2,500 habitantes.

Regla operativa del criterio 6

- a. Se tomarán en cuenta los tiempos de traslado entre las cabeceras municipales, estimados a partir de la Red Nacional de Caminos provista por el INEGI.
- b. Se calculará un tiempo de traslado de corte por entidad. Dos Municipios se considerarán como no vecinos, si el tiempo de traslado entre ellos es mayor que el tiempo de corte.
- c. El inciso anterior, no operará en caso de que en la conformación del Distrito queden Municipios aislados.

Continuidad geográfica

Criterio 7

Los Distritos tendrán continuidad geográfica tomando en consideración los límites geo-electorales aprobados por el Instituto Nacional Electoral.

Regla operativa del criterio 7

- a. Se identificarán las unidades geográficas (secciones y/o Municipios) que presenten discontinuidades territoriales en su conformación.
- b. Se agruparán territorialmente las unidades geográficas que presenten discontinuidad, salvo que dicho agrupamiento impida formar Distritos dentro del rango de desviación poblacional permisible.



**Instituto Nacional Electoral
CONSEJO GENERAL**

Factores socioeconómicos y accidentes geográficos

Criterio 8

Sobre los escenarios propuestos por la Dirección Ejecutiva del Registro Federal de Electores, podrán considerarse factores socioeconómicos y accidentes geográficos que modifiquen los escenarios, siempre y cuando:

- a. Se cumplan todos los criterios anteriores; y
- b. Se cuente con el consenso de la Comisión Nacional de Vigilancia.

SEGUNDO. Los criterios referidos en el Punto Primero de este Acuerdo serán aplicados en el orden en que se enuncian, para lo cual la Dirección del Registro Federal de Electores presentará para su aprobación a la Comisión del Registro Federal de Electores una matriz donde se determine su jerarquía, posibilidad de modelarse y restricciones en el modelo matemático propuesto, procurando la aplicación integral de los mismos.

TERCERO. Para la construcción de los Distritos, se utilizará un modelo matemático de optimización combinatoria y un sistema de información propuestos por la Dirección Ejecutiva del Registro Federal de Electores.

CUARTO. La Dirección Ejecutiva del Registro Federal de Electores, para la determinación de cabeceras distritales, establecerá las condiciones que permitan una mejor operatividad, en términos de lo previsto en el considerando Tercero de este Acuerdo.

QUINTO. La Dirección Ejecutiva del Registro Federal de Electores emitirá las reglas para la construcción y evaluación de las propuestas de los escenarios de distritación por parte de los representantes de los Partidos Políticos ante las Comisiones Nacional y Locales de Vigilancia y los Organismos Públicos Locales.

SEXTO. Los proyectos de la nueva distritación electoral local deberán ser presentados para su discusión y, en su caso, aprobación a este Consejo General, cuando menos con una anticipación de noventa y un días naturales previos al inicio del proceso electoral local de la entidad federativa de que se trate.



**Instituto Nacional Electoral
CONSEJO GENERAL**

SÉPTIMO. El presente Acuerdo entrará en vigor al día siguiente de su aprobación.

OCTAVO. Publíquese el presente Acuerdo en el Diario Oficial de la Federación.

El presente Acuerdo fue aprobado en lo general en sesión extraordinaria del Consejo General celebrada el 15 de abril de dos mil quince, por votación unánime de los Consejeros Electorales, Licenciado Enrique Andrade González, Maestro Marco Antonio Baños Martínez, Maestra Adriana Margarita Favela Herrera, Maestra Beatriz Eugenia Galindo Centeno, Doctor Ciro Murayama Rendón, Doctor Benito Nacif Hernández, Doctor José Roberto Ruiz Saldaña, Licenciada Alejandra Pamela San Martín Ríos y Valles, Maestro Arturo Sánchez Gutiérrez, Licenciado Javier Santiago Castillo y del Consejero Presidente, Doctor Lorenzo Córdova Vianello.

**EL CONSEJERO PRESIDENTE DEL
CONSEJO GENERAL**

**DR. LORENZO CÓRDOVA
VIANELLO**

**EL SECRETARIO DEL
CONSEJO GENERAL**

**LIC. EDMUNDO JACOBO
MOLINA**



INSTITUTO NACIONAL ELECTORAL

INSTITUTO NACIONAL ELECTORAL
SECRETARÍA EJECUTIVA
DIRECCIÓN DEL SECRETARIADO
OFICIO No. INE/DS/1914/2014

34188

Ciudad de México, a 25 de noviembre de 2014

ING. RENÉ MIRANDA JAIMES
DIRECTOR EJECUTIVO DEL REGISTRO
FEDERAL DE ELECTORES
P R E S E N T E.

Por instrucciones del Lic. Edmundo Jacobo Molina, Secretario del Consejo del Instituto Nacional Electoral y con fundamento en lo dispuesto por el artículo 68, párrafo 1, inciso q), del Reglamento Interior del Instituto Nacional Electoral, adjunto al presente le hago llegar un ejemplar original de los Acuerdos aprobados por el Consejo General del Instituto Nacional Electoral en su sesión extraordinaria celebrada el 19 de noviembre del presente año a las 11:00 horas, mismos que se aprobaron con modificaciones durante el desarrollo de dicha sesión, los cuales se encuentran debidamente firmados por el Consejo Presidente y el Secretario del Consejo General, que corresponden al ámbito de su competencia y se relacionan a continuación:

1. **INE/CG257/2014** Acuerdo del Consejo General del Instituto Nacional Electoral, por el que se aprueba la creación del "Comité Técnico del Padrón Electoral", como Instancia de Asesoría Técnico-Científica de este órgano de dirección, a través de la Comisión del Registro Federal de Electores, para el estudio de los instrumentos electorales que se utilizarán en la Jornada Electoral Federal del 7 de junio de 2015. **Punto 3**
2. **INE/CG258/2014** Acuerdo del Consejo General del Instituto Nacional Electoral, por el que se aprueba la creación del "Comité Técnico para el Seguimiento y Evaluación de los Trabajos de Distritación". **Punto 4**

Sin otro particular, aprovecho la ocasión para enviarle un cordial saludo.

ATENTAMENTE
EL DIRECTOR DEL SECRETARIADO

LIC. JORGE E. LAVOIGNET VÁSQUEZ





Instituto Nacional Electoral
CONSEJO GENERAL

INE/CG258/2014

006678
 Luz Pérez Urizar
 DIRECCIÓN EJECUTIVA DEL
 INSTITUTO FEDERAL ELECTORAL
 RECIBIDO
 25 NOV 2014

ACUERDO DEL CONSEJO GENERAL DEL INSTITUTO NACIONAL ELECTORAL, POR EL QUE SE APRUEBA LA CREACIÓN DEL "COMITÉ TÉCNICO PARA EL SEGUIMIENTO Y EVALUACIÓN DE LOS TRABAJOS DE DISTRITACIÓN"

ANTECEDENTES

1. **Creación de Comités Técnicos para el Seguimiento y Evaluación de los Trabajos de Distritación.** En sesión ordinaria del 23 de enero de 1998, el Consejo General del entonces Instituto Federal Electoral aprobó un Acuerdo por el que se ordenó a la Junta General Ejecutiva realizar los estudios y formular los proyectos conducentes para la nueva distribución de los 300 Distritos electorales federales uninominales existentes en el país; y por otro lado, determinó la creación de una instancia denominada "Comité Técnico para el Seguimiento y Evaluación de los Redistribución", dependiente del Consejo General, integrada por especialistas en las diversas ciencias relacionadas con los trabajos de redistribución.

El 15 de julio de 2004, el Consejo General del otrora Instituto Federal Electoral, mediante Acuerdo CG104/2004, acordó la aprobación de los criterios y consideraciones operativas que se utilizarán en la formulación de los proyectos de división del territorio nacional en trescientos Distritos electorales federales uninominales, así como la creación del Comité Técnico para el Seguimiento y Evaluación de los Trabajos de Distritación.

En sesión extraordinaria del 24 de octubre de 2012, el Consejo General del otrora Instituto Federal Electoral aprobó, mediante Acuerdo CG697/2012, la integración y atribuciones del Comité Técnico para el Seguimiento y Evaluación de los Trabajos de Redistribución, con el objetivo de analizar la propuesta de criterios de redistribución que sería sometida a la consideración del mencionado órgano de dirección.



Instituto Nacional Electoral
CONSEJO GENERAL

INE/CG258/2014

ACUERDO DEL CONSEJO GENERAL DEL INSTITUTO NACIONAL ELECTORAL, POR EL QUE SE APRUEBA LA CREACIÓN DEL "COMITÉ TÉCNICO PARA EL SEGUIMIENTO Y EVALUACIÓN DE LOS TRABAJOS DE DISTRITACIÓN"

ANTECEDENTES

1. **Creación de Comités Técnicos para el Seguimiento y Evaluación de los Trabajos de Distritación.** En sesión ordinaria del 23 de enero de 1996, el Consejo General del entonces Instituto Federal Electoral aprobó un Acuerdo por el que se ordenó a la Junta General Ejecutiva realizar los estudios y formular los proyectos conducentes para la nueva distribución de los 300 Distritos electorales federales uninominales existentes en el país; y por otro lado, determinó la creación de una instancia denominada "Comité Técnico para el Seguimiento y Evaluación de los Redistribución", dependiente del Consejo General, integrada por especialistas en las diversas ciencias relacionadas con los trabajos de redistribución.

El 15 de julio de 2004, el Consejo General del otrora Instituto Federal Electoral, mediante Acuerdo CG104/2004, acordó la aprobación de los criterios y consideraciones operativas que se utilizarán en la formulación de los proyectos de división del territorio nacional en trescientos Distritos electorales federales uninominales, así como la creación del Comité Técnico para el Seguimiento y Evaluación de los Trabajos de Distritación.

En sesión extraordinaria del 24 de octubre de 2012, el Consejo General del otrora Instituto Federal Electoral aprobó, mediante Acuerdo CG697/2012, la integración y atribuciones del Comité Técnico para el Seguimiento y Evaluación de los Trabajos de Redistribución, con el objetivo de analizar la propuesta de criterios de redistribución que sería sometida a la consideración del mencionado órgano de dirección.



**Instituto Nacional Electoral
CONSEJO GENERAL**

2. **Reforma Constitucional.** El 10 de febrero de 2014, se publicó en el Diario Oficial de la Federación, el Decreto por el que se reforman, adicionan y derogan diversas disposiciones de la Constitución Política de los Estados Unidos Mexicanos, en materia política-electoral.
3. **Acuerdo sobre la demarcación territorial de los Distritos electorales federales.** El 28 de marzo de 2014, el Consejo General del entonces Instituto Federal Electoral, mediante Acuerdo CG130/2014, con base en los razonamientos jurídicos, en los aspectos administrativos, presupuestales, recursos humanos y logísticos, así como con los elementos actuales de la reforma político-electoral, determinó que no es factible la aprobación del proyecto de la nueva demarcación territorial de los Distritos electorales federales uninominales y, en consecuencia, las relativas a las cabeceras distritales, hasta una vez concluido el Proceso Electoral Federal 2014-2015.
4. **Creación del Instituto Nacional Electoral.** El 4 de abril de 2014, el Consejero Presidente, las y los Consejeros Electorales, rindieron protesta constitucional, con lo que se integró el Consejo General del Instituto Nacional Electoral, dando formal inicio a los trabajos del Instituto Nacional Electoral.
5. **Publicación de la Ley General de Instituciones y Procedimientos Electorales.** El 23 de mayo de 2014, se publicó en el Diario Oficial de la Federación, el Decreto por el que se expidió la Ley General de Instituciones y Procedimientos Electorales; y se reforman y adicionan diversas disposiciones de la Ley General del Sistema de Medios de Impugnación en Materia Electoral, de la Ley Orgánica del Poder Judicial de la Federación y de la Ley Federal de Responsabilidades Administrativas de los Servidores Públicos, mismo que abrogó al Código Federal de Instituciones y Procedimientos Electorales.
6. **Acuerdo sobre la demarcación geográfica en las entidades federativas con Proceso Electoral Local 2014-2015.** El 20 de junio de 2014, el Consejo General del Instituto Nacional Electoral, mediante Acuerdo INE/CG48/2014, se pronunció sobre la demarcación geográfica en las entidades federativas con Proceso Electoral Local 2014-2015, en el sentido de que con base en los plazos que contempla la reforma constitucional y legal, no es posible realizar las actividades necesarias para efectuar cambios a su distribución actual.



**Instituto Nacional Electoral
CONSEJO GENERAL**

El Punto cuarto del Acuerdo referido en el párrafo que precede, dispuso que la Junta General Ejecutiva del Instituto Nacional Electoral, iniciara los proyectos para la demarcación territorial de la geografía electoral nacional, en términos de la nueva legislación.

- 7. Aprobación de la Comisión del Registro Federal de Electores.** El 13 de noviembre de 2014, la Comisión del Registro Federal de Electores, aprobó someter a la consideración de este Consejo General el *"Proyecto de Acuerdo del Consejo General del Instituto Nacional Electoral, por el que se aprueba la creación del Comité Técnico para el Seguimiento y Evaluación de los Trabajos de Distritación"*.

CONSIDERACIONES

PRIMERA. Competencia.

Este Consejo General es competente para conocer del Proyecto de Acuerdo del Consejo General del Instituto Nacional Electoral, por el que se aprueba la integración y atribuciones del *"Comité Técnico para el Seguimiento y Evaluación de los Trabajos de Distritación"*, conforme a lo previsto en los artículos 41, párrafo segundo, Base V, apartado A, párrafos primero y segundo y apartado B, inciso a), numerales 2 y 3; 52 y 53 de la Constitución Política de los Estados Unidos Mexicanos; 9, párrafo 2; 29; 30, párrafos 1, incisos a), c) y f) y 2; 31, párrafo 1; 32, párrafo 1, inciso a), fracción II y III; 34, párrafo 1, inciso a); 35; 42, párrafo 10; 44, párrafo 1, incisos l), gg), hh) y jj); 54, párrafo 1, incisos g) y h) y 214, párrafos 1, 2 y 3 de la Ley General de Instituciones y Procedimientos Electorales; 4, párrafo 1 y 2, apartado A), inciso a); 5, párrafo 1, inciso n) y 43, párrafo 1, inciso o) del Reglamento Interior del Instituto Federal Electoral.

SEGUNDA. Contexto jurídico que sustenta la determinación.

Como lo señala el artículo 41, párrafo segundo, Base V, Apartado B, inciso a) numeral 2 de la Constitución Política de los Estados Unidos Mexicanos, para los Procesos Electorales Federales y locales, corresponde al Instituto Nacional Electoral en los términos que establecen la propia Constitución y las leyes, la geografía electoral, así como el diseño y determinación de los Distritos electorales y división del territorio en secciones electorales.



**Instituto Nacional Electoral
CONSEJO GENERAL**

Asimismo, el artículo 52 de nuestra Carta Magna, dispone que la Cámara de Diputados del Congreso de la Unión estará integrada por 300 diputados electos según el principio de votación mayoritaria relativa, mediante el sistema de Distritos electorales uninominales y 200 diputados que serán electos según el principio de representación proporcional mediante el sistema de listas regionales votadas en circunscripciones plurinominales.

Por su parte, el artículo 53 constitucional establece que la demarcación territorial de los 300 Distritos electorales uninominales será la que resulte de dividir la población total del país entre los Distritos señalados. La distribución de los Distritos electorales uninominales entre las entidades federativas se hará teniendo en cuenta el último Censo General de Población, sin que en ningún caso la representación de un estado pueda ser menor de dos diputados de mayoría.

En ese contexto, de conformidad con el artículo 9, párrafo 2, de la Ley General de Instituciones y Procedimientos Electorales, en cada Distrito electoral el sufragio se emitirá en la sección electoral que comprenda al domicilio del ciudadano, salvo en los casos de excepción expresamente señalados por la propia ley.

Cabe señalar que el artículo 32, párrafo 1, inciso a), fracción II de la Ley General electoral, señala que para los Procesos Electorales Federales y locales, corresponde a este Instituto, entre otras atribuciones, la geografía electoral, así como el diseño y determinación de los Distritos electorales y división del territorio en secciones electorales.

De igual manera, el artículo 44, párrafo 1, inciso l) de la ley de la materia, prevé que este Consejo General tiene, entre otras atribuciones, la de dictar los Lineamientos relativos al Registro Federal de Electores y ordenar a la Junta General Ejecutiva hacer los estudios y formular los proyectos para la división del territorio de la República en 300 Distritos electorales uninominales y su cabecera, su división en secciones electorales, para determinar el ámbito territorial de las cinco circunscripciones electorales plurinominales y la capital de la entidad federativa que será cabecera de cada una de ellas; así como la división territorial de los Distritos en el ámbito local y, en su caso, aprobarlos.



**Instituto Nacional Electoral
CONSEJO GENERAL**

De acuerdo a lo previsto en el párrafo 1, incisos gg), hh) y jj) del artículo señalado en el párrafo que precede, este Consejo General tiene, entre otras atribuciones, la de aprobar y expedir los Reglamentos, Lineamientos y Acuerdos para ejercer las facultades previstas en el Apartado B de la Base V del artículo 41 de la Constitución Federal; aprobar la geografía electoral federal y de las entidades federativas, de conformidad con los resultados del Censo Nacional de Población; así como, dictar los Acuerdos necesarios para hacer efectivas las anteriores atribuciones y las demás señaladas en la ley en cita o en otra legislación aplicable.

En ese tenor, con fundamento en el artículo 54, párrafo 1, inciso g) de la ley referida, corresponde a la Dirección Ejecutiva del Registro Federal de Electores formular, con base en los estudios que realice, el proyecto de división del territorio nacional en 300 Distritos electorales uninominales, así como el de las cinco circunscripciones plurinominales.

Por su parte, el inciso h) del precepto legal que se cita en el párrafo que antecede, dispone que es atribución de la Dirección Ejecutiva del Registro Federal de Electores, mantener actualizada la cartografía electoral del país, clasificada por entidad, Distrito electoral federal, Distrito electoral local, municipio y sección electoral.

Cabe señalar, que el artículo 54, párrafo 2 de la ley en comento, dispone que para coadyuvar en los trabajos relativos al Padrón Electoral, se integrará a la Comisión Nacional de Vigilancia, que presidirá el Director Ejecutivo del Registro Federal de Electores, con la participación de los Partidos Políticos Nacionales.

En términos de lo dispuesto en el artículo 140, párrafo 2, inciso b) de la ley electoral general, el personal encargado de la inscripción asentará en la solicitud de incorporación al Padrón Electoral, entre otros datos, el Distrito electoral federal y sección electoral correspondiente al domicilio del ciudadano.

Así también, de conformidad con el artículo 158, párrafo 2 de la ley de la materia, la Comisión Nacional de Vigilancia conocerá y podrá emitir opiniones respecto de los trabajos que la Dirección Ejecutiva del Registro Federal de Electores realice en materia de demarcación territorial.



**Instituto Nacional Electoral
CONSEJO GENERAL**

Mientras que el artículo 214, párrafo 1 de la misma ley, mandata que la demarcación de los Distritos electorales federales y locales será realizada por el Instituto con base en el último Censo General de Población y los criterios generales que determine el Consejo General.

En esos términos, de conformidad con lo dispuesto en el párrafo 2 del artículo 214 de la citada ley, este Consejo General ordenará a la Junta General Ejecutiva realizar los estudios conducentes y aprobará los criterios generales para efectuar una nueva distribución territorial de los Distritos electorales federales y locales. La distribución deberá, en su caso, aprobarse antes de que inicie el Proceso Electoral en que vaya a aplicarse.

De esa misma manera, el párrafo 3 del precepto legal que se señala en el párrafo anterior, prescribe que según lo dispuesto por el artículo 53 de la Constitución Federal, una vez establecida la demarcación territorial de los 300 Distritos electorales uninominales federales, basada en el último Censo General de Población, el Consejo General aprobará, en su caso, la distribución de los Distritos electorales entre las entidades federativas, asegurando que la representación de un estado sea al menos de dos diputados de mayoría.

Además, el artículo 43, párrafo 1, inciso o) del Reglamento Interior de este Instituto, establece que para el cumplimiento de sus atribuciones, corresponde a la Dirección Ejecutiva del Registro Federal de Electores definir las reglas y procedimientos a seguir para la elaboración de los estudios tendentes a la formulación del proyecto de división del territorio nacional en los Distritos electorales uninominales y circunscripciones plurinominales que la Constitución Federal y la propia ley prevén.

Conviene destacar que, de conformidad con el artículo Sexto Transitorio, párrafo primero del Decreto por el que se expidió la Ley General de Instituciones y Procedimientos Electorales, este Consejo General dictará los acuerdos necesarios para hacer efectivas las disposiciones de la ley de la materia.

Ahora bien, en términos de lo dispuesto por el artículo 42, párrafo 10 de la Ley General Electoral, de acuerdo con la disponibilidad presupuestal del Instituto, este Consejo General podrá crear comités técnicos especiales para actividades o programas específicos, en que requiera del auxilio o asesoría técnico-científica de especialistas en las materias en que así lo estime conveniente.



**Instituto Nacional Electoral
CONSEJO GENERAL**

Con base en los preceptos constitucionales y legales citados, este Consejo General válidamente puede crear comités técnicos, como es el caso de un "Comité Técnico para el Seguimiento y Evaluación de los Trabajos de Distritación", como Instancia de Asesoría Técnico-Científica de este órgano de dirección para el desarrollo de actividades o programas que le sean conferidas en materia de redistribución federal y local.

TERCERA. Motivos y previsiones para la creación del "Comité Técnico para el Seguimiento y Evaluación de los Trabajos de Distritación".

Todas las actividades de este Instituto se rigen por los principios de certeza, legalidad, independencia, imparcialidad, máxima publicidad y objetividad.

De conformidad con las disposiciones constitucionales y legales, para el ejercicio de la función estatal de organizar las elecciones federales y locales, este Instituto asume de manera integral, entre otras actividades, la geografía electoral, así como el diseño y determinación de los Distritos electorales y división del territorio en secciones electorales.

El proyecto para conformar una nueva división territorial en los ámbitos federal y de las entidades federativas, tiene entre otros fines, el fortalecimiento de la representación política de los ciudadanos, y la garantía de que cada voto tenga el mismo valor.

En ese tenor, las restricciones legales, la dinámica demográfica, la geografía y sus accidentes, la obligación de proteger la integridad territorial de las comunidades indígenas y los aspectos operativos e informáticos, son las variables que deben conjugarse para llevar a cabo los trabajos tendientes a aprobar una nueva demarcación territorial.

Por tales motivos, este Instituto requiere criterios claros y objetivos y modelos matemáticos que optimicen la combinación de las variables demográficas, geográficas, políticas y las relacionadas con la identidad cultural, y con ello, lograr un alto grado de calidad, precisión y consistencia en los trabajos que se desarrollen para la distritación.



**Instituto Nacional Electoral
CONSEJO GENERAL**

Debe tomarse en cuenta que los trabajos tendientes a conformar una nueva demarcación territorial, representan un gran reto en la construcción de la geografía electoral, toda vez que requiere de grandes esfuerzos humanos, técnicos y científicos para el desarrollo de sus actividades.

De manera que integrar un órgano técnico con expertos en las disciplinas científicas referidas, resulta de suma importancia para que analice, evalúe y supervise cada una de las etapas tendientes a la generación del proyecto de distritación que, en su caso, este Consejo General apruebe, a fin de garantizar la objetividad, la imparcialidad y la confiabilidad de la nueva geografía electoral, que será la base de los próximos Procesos Electorales Federales y locales.

En esos términos, la creación de un "*Comité Técnico para el Seguimiento y Evaluación de los Trabajos de Distritación*", tiene entre sus objetivos, los siguientes:

- a) Consolidar la confianza en torno al proyecto de distritación con base en los análisis, evaluaciones y sugerencias de mejora, por especialistas reconocidos en la materia;
- b) Asesorar a la Dirección Ejecutiva del Registro Federal de Electores en las actividades relacionadas con la elaboración de los estudios que permitan la construcción de la nueva demarcación territorial de los Distritos electorales, a nivel federal y local;
- c) Evaluar la calidad técnica de los productos que permitirán construir las diferentes distritaciones federal y locales, tales como:
 - I. Los criterios para redistrictar;
 - II. El modelo de la distritación;
 - III. El sistema de cómputo que generará los Distritos;
 - IV. Los escenarios propuestos por la Dirección Ejecutiva del Registro Federal de Electores; y,



**Instituto Nacional Electoral
CONSEJO GENERAL**

- V. Las observaciones a los escenarios por parte de los partidos políticos ante la Comisión Nacional de Vigilancia, las Comisiones Locales de Vigilancia y los Organismos Públicos Locales.

De igual forma, en el uso de las facultades que la propia Ley General electoral confiere a la Comisión Nacional de Vigilancia, ésta participará en el desarrollo de los trabajos tendientes a conformar la nueva demarcación territorial.

En esa línea, es conveniente que los trabajos y estudios que realice el "*Comité Técnico para el Seguimiento y Evaluación de los Trabajos de Distritación*" con motivo del cumplimiento del presente Acuerdo son propiedad del Instituto Nacional Electoral, por lo que ningún integrante de ese Comité podrá divulgar por medio alguno la información que en dicho órgano se genere, aun cuando haya concluido la vigencia de este Acuerdo.

Asimismo, el "*Comité Técnico para el Seguimiento y Evaluación de los Trabajos de Distritación*" contará con un Secretario Técnico, que será el Director Ejecutivo del Registro Federal de Electores y fungirá como enlace entre la Comisión del Registro Federal de Electores, la Comisión Nacional de Vigilancia y los integrantes del Comité Técnico.

Resulta importante señalar que los integrantes del "*Comité Técnico para el Seguimiento y Evaluación de los Trabajos de Distritación*" sólo tendrán acceso a la información geoelectoral y estadística necesaria para llevar a cabo los trabajos que se realicen con motivo del presente Acuerdo.

El "*Comité Técnico para el Seguimiento y Evaluación de los Trabajos de Distritación*" concluirá sus funciones una vez que hayan quedado firmes las demarcaciones territoriales aprobadas por este Consejo General.

De manera que la Junta General Ejecutiva de este Instituto, a través de la Dirección Ejecutiva de Administración, deberá proporcionar al "*Comité Técnico para el Seguimiento y Evaluación de los Trabajos de Distritación*", de acuerdo a la disponibilidad presupuestaria, todos los elementos técnicos, humanos, materiales, presupuestales y de cualquier otra índole que requieran para el adecuado desempeño de sus funciones.



**Instituto Nacional Electoral
CONSEJO GENERAL**

Asimismo, los integrantes del "*Comité Técnico para el Seguimiento y Evaluación de los Trabajos de Distritación*" podrán contar con personal de apoyo que los auxilie en el desempeño de sus actividades, a fin de dar cumplimiento a las atribuciones conferidas por este Consejo General, por lo que resulta necesario se disponga de los recursos y elementos necesarios para su funcionamiento, considerando la disponibilidad presupuestal del Instituto. Lo anterior no significa que dicho personal sustituya las atribuciones y tareas del propio Comité Técnico.

Finalmente, se estima pertinente que sean cinco los integrantes del "*Comité Técnico para el Seguimiento y Evaluación de los Trabajos de Distritación*", ya que en sus conformaciones previas para procesos electorales pasados, ha sido suficiente este número para su funcionamiento en función del trabajo que debe realizar y, al tratarse de un número impar, facilita la toma de decisiones ante opiniones divididas que requieran ser votadas para su aprobación.

En ese sentido, con el número de integrantes que se propone, resulta suficiente para asesorar los trabajos de distritación, a nivel federal y local, tomando en consideración que se llevarán a cabo de manera conjunta y paralela, lo que permitirá facilitar el desarrollo de los mismos.

Finalmente, el "*Comité Técnico para el Seguimiento y Evaluación de los Trabajos de Distritación*" valorará el proyecto de demarcación territorial de los 300 Distritos electorales uninominales federales en que se divide el país y la determinación de las cabeceras distritales, que se presentaron ante el Consejo General del entonces Instituto Federal Electoral el pasado 28 de octubre de 2013.

Por las razones expuestas y contemplando las previsiones operativas y de seguridad de la información reseñadas, resulta conveniente que en razón de la complejidad técnica de los trabajos de distritación en los ámbitos federal y de las entidades federativas, con el objeto de evaluar el adecuado desarrollo de los trabajos en la materia y, en su caso, aportar los puntos de vista y elementos de juicio que coadyuven a la solución de las eventuales diferencias de opinión que, en un momento dado, pudieran presentarse respecto a situaciones particulares de dichos trabajos, se estima pertinente que este Consejo General, apruebe la creación de un "*Comité Técnico para el Seguimiento y Evaluación de los Trabajos de Distritación*".



Instituto Nacional Electoral
CONSEJO GENERAL

CUARTA. Criterios para la conformación del “Comité Técnico para el Seguimiento y Evaluación de los Trabajos de Distritación”.

Definida la conveniencia para que se apruebe la creación de un *“Comité Técnico para el Seguimiento y Evaluación de los Trabajos de Distritación”* y debido a la necesidad de que dicho comité se integre por expertos en disciplinas científicas relevantes para el estudio y evaluación de los trabajos de distritación, es relevante establecer los perfiles ideales para su integración y requisitos formales de sus integrantes.

El perfil genérico e ideal de los integrantes debe ser de expertos técnicos y científicos altamente calificados y experimentados para cumplir con el desempeño de las atribuciones que este Consejo General les confiera, en la realización de los estudios para evaluar el desarrollo de los trabajos sobre la nueva distribución territorial de la geografía electoral federal y local.

Esa encomienda implica que el Comité analice las propuestas de criterios de redistribución, emita opiniones técnicas sobre los escenarios que en su momento proponga la Junta General Ejecutiva, y evalúe el funcionamiento del sistema informático que desarrolle el Instituto para la construcción de escenarios de distritación, entre otras atribuciones.

En tal caso, los integrantes del *“Comité Técnico para el Seguimiento y Evaluación de los Trabajos de Distritación”*, deberán contar con amplios conocimientos y experiencia en una o más de las siguientes áreas: materia electoral, matemáticas, demografía, estadística y geografía.

Al respecto, es relevante señalar que en los procesos electorales pasados, la conjugación de estas especialidades ha sido la más conveniente para evaluar el desarrollo de los trabajos sobre la nueva demarcación de los Distritos electorales federales y locales.

Esa conjunción virtuosa se explica en función de los siguientes aspectos:

- 1) La experiencia en materia electoral, otorga los conocimientos necesarios, particularmente, sobre geografía electoral;
- 2) La especialización en matemáticas y estadística, provee de propuestas de mejora respecto de los elementos del modelo de distritación:



Instituto Nacional Electoral
CONSEJO GENERAL

componentes, función de costo, métodos heurísticos de optimización combinatoria, así como del funcionamiento del sistema informático;

- 3) La experiencia en demografía y geografía, permite abordar la composición, el crecimiento y el comportamiento de la población mexicana, a fin de identificar los elementos poblacionales para conformar a los Distritos electorales.

La combinación de estas disciplinas y las tareas específicas que se desprenden de cada una de ellas, se estiman ideales para la consecución de los fines del *"Comité Técnico para el Seguimiento y Evaluación de los Trabajos de Distritación"*.

A partir de la definición de los perfiles y las razones por las que su interacción garantiza un trabajo apropiado en materia de análisis, evaluación, y supervisión de cada una de las etapas tendientes a la generación de los trabajos de demarcación territorial de los Distritos electorales federales y locales, se considera que los requisitos idóneos que deban cumplir los integrantes del *"Comité Técnico para el Seguimiento y Evaluación de los Trabajos de Distritación"*, sean los siguientes:

- 1) Ser ciudadanos mexicanos en pleno goce de sus derechos civiles y políticos;
- 2) No desempeñen o hayan desempeñado cargo de elección popular durante los tres años anteriores a su designación;
- 3) Contar con reconocida capacidad en algunas de las disciplinas científicas relevantes para los estudios que se les designe realizar, y
- 4) No sean, ni hayan sido miembros de dirigencias nacionales, estatales o municipales de partido político alguno en los últimos tres años.

QUINTA. Integración del *"Comité Técnico para el Seguimiento y Evaluación de los Trabajos de Distritación"*.

A partir de los motivos y previsiones para la conformación del *"Comité Técnico para el Seguimiento y Evaluación de los Trabajos de Distritación"*, además de los criterios y requisitos formales tendientes a su integración ideal para el



**Instituto Nacional Electoral
CONSEJO GENERAL**

correcto desempeño de los trabajos de evaluación análisis, evaluación, y supervisión de cada una de las etapas tendientes a la generación del proyecto de distritación.

La integración del *"Comité Técnico para el Seguimiento y Evaluación de los Trabajos de Distritación"*, pondera la experiencia de sus integrantes en órganos colegiados análogos o con características similares.

La integración de este Comité permite asegurar que al menos cuatro de sus cinco integrantes hayan participado en alguna ocasión en un órgano técnico de esta naturaleza, desempeñando puntualmente sus actividades en las reuniones de trabajo y sesiones formales.

Asimismo, se contempla la participación de especialistas que cumplan con los requisitos aun cuando no hayan participado en un órgano técnico de esta naturaleza, y que puedan en su lugar aportar nuevas visiones.

De esa manera, la experiencia representa que la conformación propuesta cuente con perfiles experimentados en los trabajos específicos que les serán encomendados, que conocen a detalle la geografía electoral y que no son ajenos a la relevancia que tiene la confección de la nueva demarcación territorial de los Distritos electorales, a nivel federal y local en aras de una genuina representación.

En tanto que la incursión de un perfil que si bien no ha formado parte de instancias técnicas de esta naturaleza, su trayectoria profesional en el ámbito electoral, particularmente en lo que se refiere a registro de electores y distritación, otorgan a esta conformación un elemento con una visión especializada desde un contexto diferente que, en buena medida, nutre positivamente los trabajos técnicos que habrán de realizar.

Por otra parte, la integración del Comité privilegia la heterogeneidad ideal de disciplinas para propiciar una visión plural.

Al respecto, los candidatos para integrar el *"Comité Técnico para el Seguimiento y Evaluación de los Trabajos de Distritación"* están especializados en las siguientes disciplinas: demografía, matemáticas, actuaría, geografía y procesos electorales, particularmente en el rubro de distritación electoral.



**Instituto Nacional Electoral
CONSEJO GENERAL**

Además, derivado de la experiencia y los conocimientos técnico-científicos, la integración garantiza la participación de expertos altamente calificados y experimentados para cumplir con los objetivos del Comité.

La experiencia y alta calificación se robustece a partir de las múltiples publicaciones, ponencias y aporte docente de todos sus integrantes. Además de su sólida trayectoria laboral en rubros de población, estadística, materia registral, algoritmos heurísticos, ciencias geoinformáticas y migración.

Finalmente, la integración respeta los requisitos formales antes descritos en virtud de que se trata de ciudadanos mexicanos en pleno goce de sus derechos civiles y políticos; que no desempeñan ni han desempeñado cargo de elección popular durante los últimos tres años; que no son ni han sido miembros de dirigencias nacionales, estatales o municipales de partido político alguno en los últimos tres años; y, como se ha establecido en líneas previas, cuentan con reconocida capacidad en las disciplinas científicas relevantes para los estudios que se les designe realizar.

SIXTA. Publicación del Presente Acuerdo.

De ser el caso que este Consejo General apruebe el presente Acuerdo, a fin de dar cumplimiento a lo dispuesto por los artículos 43, párrafos 1 y 2; 45, párrafo 1, inciso o) y 46, párrafo 1, inciso k) de la Ley General de Instituciones y Procedimientos Electorales, es conveniente que el Consejero Presidente instruya al Secretario de este Consejo General, a efecto de que provea lo necesario para que el presente Acuerdo sea publicado en el Diario Oficial de la Federación.

En razón de los resultandos y consideraciones expuestas y con fundamento en los artículos 41, párrafo segundo, Base V, Apartado A, párrafos primero y segundo y Apartado B, inciso a), numeral 2; 52 y 53 de la Constitución Política de los Estados Unidos Mexicanos; 9, párrafo 2; 29; 30, párrafos 1, incisos a), c) y f) y 2; 31, párrafo 1; 32, párrafo 1, inciso a), fracción II; 34, párrafo 1, inciso a) 35; 42, párrafo 10; 43, párrafos 1 y 2; 44, párrafo 1, incisos l), gg), hh) y jj); 45, párrafo 1, inciso o); 46, párrafo 1, inciso k); 54, párrafo 1, incisos g) y h); 126, párrafos 1, 2 y 3; 140, párrafo 2, inciso b); 214, párrafos 1, 2 y 3 y Sexto Transitorio, párrafo 1 de la Ley General de Instituciones y Procedimientos Electorales; 4, párrafo 1 y 2, apartado



**Instituto Nacional Electoral
CONSEJO GENERAL**

A), inciso a); 5, párrafo 1, inciso n) y 43, párrafo 1, inciso o) del Reglamento Interior del Instituto Federal Electoral, este Consejo General en ejercicio de sus facultades, emite los siguientes:

ACUERDOS

PRIMERO. Se aprueba la creación del *"Comité Técnico para el Seguimiento y Evaluación de los Trabajos de Distritación"*, de conformidad con el Dictamen que se acompaña al presente Acuerdo y forma parte integral del mismo

SEGUNDO. El *"Comité Técnico para el Seguimiento y Evaluación de los Trabajos de Distritación"* quedará instalado al día siguiente de la aprobación del presente Acuerdo y tendrá las siguientes funciones:

- a) Asesorar y dar seguimiento al desarrollo de las actividades relacionadas con los procesos de distritación a nivel federal y estatal que se lleven a cabo;
- b) Emitir opiniones técnicas y valoraciones respecto a casos particulares que le sean planteados durante los procesos de distritación a nivel estatal y federal;
- c) Analizar la propuesta de criterios de redistribución que será sometida a la consideración de este Consejo General;
- d) Emitir opinión técnica sobre los escenarios de distribución territorial que proponga la Junta General Ejecutiva, a través de la Dirección Ejecutiva del Registro Federal de Electores;
- e) Evaluar el funcionamiento del sistema informático desarrollado para la construcción de escenarios;
- f) Asesorar en las materias de su especialidad a los integrantes del Consejo General, Comisión del Registro Federal de Electores, la Junta General Ejecutiva y la Comisión Nacional de Vigilancia;



**Instituto Nacional Electoral
CONSEJO GENERAL**

g) Rendir al Consejo General, a través de la Secretaría Ejecutiva del Instituto Nacional Electoral, un informe final respecto de cada una de las distritaciones realizadas a nivel estatal o federal. Estos informes deberán abarcar todas las actividades del proceso de distritación;

h) Rendir los informes que se precisen en el Plan de Trabajo que aprobará la Junta General Ejecutiva, para efectuar los trabajos de distritación federal y estatal;

Asimismo, la Comisión Nacional de Vigilancia conocerá y podrá opinar sobre los informes que presente el *"Comité Técnico para el Seguimiento y Evaluación de los Trabajos de Distritación"* conforme al Plan de Trabajo;

i) Realizar los trabajos que expresamente le solicite la Comisión del Registro Federal de Electores y la Junta General Ejecutiva, por conducto de sus respectivos presidentes;

j) Acudir a las sesiones y reuniones de trabajo para el seguimiento de sus labores, a las que convoque el Director Ejecutivo del Registro Federal de Electores, quien fungirá como Secretario Técnico del Comité Técnico;

k) Mantener reuniones y comunicaciones periódicas con los integrantes del Consejo General y de la Comisión Nacional de Vigilancia, con el objeto de dar seguimiento al desarrollo de sus labores;

l) Adoptar por consenso las conclusiones de la evaluación de los trabajos de redistribución y rendir el informe correspondiente a este Consejo General, y

m) Las demás que le confiera este Consejo General.

TERCERO. El Consejo General del Instituto Nacional Electoral aprueba la creación del *"Comité Técnico para el Seguimiento y Evaluación de los Trabajos de Distritación"*, cuyos integrantes deberán cumplir los siguientes requisitos:



**Instituto Nacional Electoral
CONSEJO GENERAL**

- a) Ser ciudadano mexicano en pleno goce de sus derechos civiles y políticos;
- b) No desempeñar o haber desempeñado cargo de elección popular durante los tres años anteriores a su designación;
- c) Contar con reconocida capacidad en algunas de las disciplinas científicas relevantes para los estudios que se les designe realizar, y
- d) No ser ni haber sido miembro de dirigencias nacionales, estatales o municipales de partido político alguno en los últimos tres años.

CUARTO. Este Consejo General, designa como integrantes del "*Comité Técnico para el Seguimiento y Evaluación de los Trabajos de Distribución*" a los siguientes ciudadanos, cuya síntesis curricular y Dictamen de cumplimiento de requisitos se acompañan en el Anexo que forma parte integral del presente Acuerdo:

1. Manuel Ordorica Mellado.
2. Celia Palacios Mora.
3. Rodrigo Alfonso Morales Manzanares.
4. Miguel Ángel Gutiérrez Andrade.
5. Juan Manuel Herrero Álvarez.

QUINTO. En todos sus actos, el "*Comité Técnico para el Seguimiento y Evaluación de los Trabajos de Distribución*" se apegará a lo establecido en la Constitución Política de los Estados Unidos Mexicanos y en la Ley General de Instituciones y Procedimientos Electorales, de acuerdo con los principios de certeza, legalidad, imparcialidad, independencia, objetividad y máxima publicidad, sin interferir en las funciones de los órganos de este Instituto.



**Instituto Nacional Electoral
CONSEJO GENERAL**

SEXTO. El Director Ejecutivo del Registro Federal de Electores fungirá como Secretario Técnico del *"Comité Técnico para el Seguimiento y Evaluación de los Trabajos de Distritación"*, y será el enlace entre los integrantes de dicho Comité, la Comisión del Registro Federal de Electores y la Comisión Nacional de Vigilancia.

SÉPTIMO. El *"Comité Técnico para el Seguimiento y Evaluación de los Trabajos de Distritación"* concluirá sus funciones, una vez que hayan quedado firmes las demarcaciones territoriales aprobadas por el Consejo General.

OCTAVO. Los integrantes del *"Comité Técnico para el Seguimiento y Evaluación de los Trabajos de Distritación"*, tendrán acceso a la información geoelectoral y estadística de los instrumentos cartográficos y registrales del Registro Federal de Electorales, así como a toda aquella necesaria para efectuar los trabajos que se les encomienden con motivo del presente Acuerdo, sin que en ningún caso se refiera a la identificación o ubicación de una persona determinada, y no podrán utilizarla para otro fin ni darla a conocer por ningún motivo sin autorización del Instituto Nacional Electoral, garantizando su confidencialidad en todo momento, en términos de las disposiciones normativas en materia de protección de los datos personales.

NOVENO. Los trabajos y estudios derivados del cumplimiento del presente Acuerdo son propiedad del Instituto Nacional Electoral, por lo que ninguno de los integrantes del *"Comité Técnico para el Seguimiento y Evaluación de los Trabajos de Distritación"* podrá utilizar dicha información para algún fin diverso a los señalados en el Acuerdo, ni divulgarla por ningún medio, aun cuando haya concluido la vigencia de este Acuerdo.

DÉCIMO. Se instruye a la Junta General Ejecutiva de este Instituto para que, a través de la Dirección Ejecutiva de Administración, proporcione al *"Comité Técnico para el Seguimiento y Evaluación de los Trabajos de Distritación"*, de acuerdo a la disponibilidad presupuestaria, todos los elementos técnicos, humanos, materiales, presupuestales y de cualquier otra índole que requieran para el adecuado desempeño de sus funciones.



**Instituto Nacional Electoral
CONSEJO GENERAL**

DÉCIMO PRIMERO. El presente Acuerdo entrará en vigor al día siguiente de su aprobación por parte de este Consejo General.

DÉCIMO SEGUNDO. Publíquese el presente Acuerdo en el Diario Oficial de la Federación.

El presente Acuerdo fue aprobado en sesión extraordinaria del Consejo General celebrada el 19 de noviembre de dos mil catorce, por diez votos a favor de los Consejeros Electorales, Licenciado Enrique Andrade González, Maestro Marco Antonio Baños Martínez, Maestra Adriana Margarita Favela Herrera, Maestra Beatriz Eugenia Galindo Centeno, Doctor Ciro Murayama Rendón, Doctor Benito Nacif Hernández, Licenciada Alejandra Pamela San Martín Ríos y Valles, Maestro Arturo Sánchez Gutiérrez, Licenciado Javier Santiago Castillo y del Consejero Presidente, Doctor Lorenzo Córdova Vianello, y un voto en contra del Consejero Electoral, Doctor José Roberto Ruiz Saldaña.

**EL CONSEJERO PRESIDENTE DEL
CONSEJO GENERAL**

**DR. LORENZO CÓRDOVA
VIANELLO**

**EL SECRETARIO DEL
CONSEJO GENERAL**

**LIC. EDMUNDO JACOBO
MOLINA**



**Instituto Nacional Electoral
CONSEJO GENERAL**



DIRECCIÓN EJECUTIVA DEL
REGISTRO FEDERAL DE ELECTORES

**DICTAMINACIÓN SOBRE LOS CANDIDATOS
PROPUESTOS AL COMITÉ TÉCNICO
PARA EL SEGUIMIENTO Y EVALUACIÓN DE LOS
TRABAJOS DE DISTRITACIÓN**

Octubre de 2014

Página 1 de 20



Instituto Nacional Electoral
CONSEJO GENERAL



DIRECCIÓN EJECUTIVA DEL
REGISTRO FEDERAL DE ELECTORES

DICTAMEN

1. **Rubros analizados.** A partir de la revisión efectuada a la documentación e información comprobatoria que obra en el expediente personal y la valoración del curriculum de **C. Manuel Ordazica Meliádo**, para conformar el Comité Técnico para el Seguimiento y Evaluación de los Trabajos de Distritación, se analizaron los siguientes aspectos:

• **Especialidad y formación profesional:**

Actuator [UNAM], Maestro en Demografía [El Colegio de México], Doctorado con mención honorífica en Ingeniería con Especialidad en Investigación de Operaciones [UNAM], Miembro del Sistema Nacional de Investigadores [SNI].

• **Experiencia laboral:**

Secretario General de El Colegio de México, ex-Jefe de Proyectos del Consejo Nacional de Ciencia y Tecnología (CONACYT), Director de Estudios de Población (CONAPO), Subdirector de la Dirección General de Estadística (INEGI), Consulta en Educación y Formación (INEGOC), entre otros.

• **Experiencia docente:**

Profesor-investigador en El Colegio de México, Centro de Investigación y Docencia Económicas (CIDE), Universidad de Luján (Argentina), Coordinador de la Maestría en Demografía y Doctorado en Estudios de Población [El Colegio de México].

• **Investigaciones:**

Evaluación del Índice de desarrollo humano de los grupos indígenas, modelo de análisis de series de tiempo denominado Avance Integrado de Productos Básicos (ARMA) en los pronósticos de mortalidad, evaluación del tamaño y estructura del padrón electoral, entre otros reportes técnicos y divulgación científica.

• **Publicaciones:**

Más de 100 obras publicadas (libros, capítulos de libros, artículos de revistas arbitradas, reseñas).

• **Foroécias:**

Presentación de más de 100 ponencias en conferencias, coloquios, seminarios nacionales e internacionales, además de dirección de tesis de licenciatura, maestría y doctorado.

• **Experiencia en materia electoral:**

Miembro del Comité Técnico de Distritación en 2004-2005 y 2012-2013; miembro del Comité Técnico del Padrón Electoral (1997, 2003, 2006) en ambos casos con una destacada participación y asistencia.



Instituto Nacional Electoral
CONSEJO GENERAL



DIRECCIÓN EJECUTIVA DEL
REGISTRO FEDERAL DE ELECTORES

• **Experiencia en la materia del comité:**

Evaluación de los criterios generales de la distribución en relación con la estructura y dinámica de población.

• **Participación en otros comités:**

Participación en comités asesores de revistas académicas, Junta de Gobierno de El Colegio de México, Comité Asesor de la Conferencia Nacional de Fomento, comités de administradores, consejos académicos, entre otros.

• **Conocimientos, aptitudes e idoneidad para ser integrante del Comité Técnico:**

Áreas de investigación en estudios de la estructura y la dinámica de la población.

2. **Consideraciones.** Derivado del análisis sobre los aspectos descritos, se advierte que el **C. Manuel Ordorica Melado**, cumple con los requisitos indispensables para conformar el Comité Técnico para el Seguimiento y Evaluación de los Trabajos de Distribución, ya que reúne los conocimientos, aptitudes y experiencia necesarios para desempeñar las actividades de un órgano técnico que analice, evalúe y supervise cada una de las etapas tendientes a la generación de los escenarios de distribución electoral federal y de las entidades federativas.

Asimismo, el **C. Manuel Ordorica Melado** satisface los requisitos formales para integrar el Comité Técnico para el Seguimiento y Evaluación de los Trabajos de Distribución, consistentes en: ser ciudadano mexicano en pleno goce de sus derechos civiles y políticos; no desempeñar o haber desempeñado cargo de elección popular durante los tres años anteriores a su designación; contar con reconocida cualidad en alguna de las disciplinas científicas relevantes para los estudios que se le designa realizar; y no ser ni haber sido miembro de dirección nacional, estatal o municipal de partido político alguno en los últimos tres años.

Por lo anteriormente expuesto, se formula la siguiente:

3. **Conclusión.** El **C. Manuel Ordorica Melado** reúne los requisitos formales y cuenta con los conocimientos y aptitudes para ser integrante del Comité Técnico para el Seguimiento y Evaluación de los Trabajos de Distribución.



DICTAMEN

1. **Libros analizados.** A partir de la revisión efectuada a la documentación e información comprobatoria que obra en el expediente personal y la valoración del currículum del **C. Juan Manuel Herrera Álvarez**, para conformar el Comité Técnico para el Seguimiento y Evaluación de los Trabajos de Distritación, se analizaron los siguientes aspectos:

- **Escolaridad y formación profesional.**

Actuario (UNAM), Maestro en Demografía (Vrije Universiteit, Bruselas), Candidato a Doctor en Demografía (Vrije Universiteit, Bruselas).

- **Experiencia laboral.**

Titular de la Unidad de Plan Estratégico y Medio Continuo de SAT, Administrador General de Recaudación de SAT, Director General del Registro Nacional de Población e Identificación Personal (SEGOB), Director Ejecutivo del Registro Federal de Electores (IFE), consultor del PNUF, entre otras instituciones nacionales e internacionales.

- **Experiencia docente.**

Profesor de demografía, estadística, desarrollo urbano, bioestadística, geografía electoral, política y territorialidad, cursos de planeación estratégica y mapas estratégicos, entre otros.

- **Investigaciones:**

Sistema Nacional de Información Estadística, sistemas estatales de información económica y social, diseño de los censos económicos, de población y vivienda, registros mentales de información económica en cuentas y registros administrativos, entre otros.

- **Publicaciones:**

Acreditó más de once publicaciones en libros y artículos de revistas académicas en materias de estadística y probabilidad, enseñanza de matemáticas, migración, análisis exploratorio de datos, censo general de población y vivienda, dimensión demográfica de procesos políticos, entre otros.

- **Panelistas:**

Presentación de más de 20 ponencias en conferencias, coloquios, seminarios nacionales e internacionales, así como exposiciones y reuniones con organismos internacionales.

- **Experiencia en materia electoral.**

Responsable de la distritación federal electoral de 1991, y miembro del Comité Técnico de Licitación en 2012-2013, con una destacada participación y asistencia; además, fue



Instituto Nacional Electoral
CONSEJO GENERAL



DIRECCIÓN EJECUTIVA DEL
REGISTRO FEDERAL DE ELECTORES

miembro de los comités en la materia en el Instituto Electoral del Estado de México y en la República de Honduras, entre otros.

• **Experiencia en la materia del comité:**

Evaluador de sistema informático de distribución en relación con los componentes de planeación, población, posesión y geografía electoral.

• **Participación en otros comités:**

Asesor de la Auditoría Superior de la Federación en materia de Registros y Padrones, comités de asesoría de los centros económicos, de población y vivienda, y de registros de información económica para la elaboración de las Cuentas Nacionales, entre otras.

• **Conocimientos, aptitudes e idoneidad para ser integrante del Comité Técnico:**

Áreas de investigación en materia de actuario, demografía y estadística.

2. **Consideraciones.** Derivado del análisis sobre los aspectos detallados, se advierte que el C. **Juan Manuel Herrera Álvarez**, cumple con los requisitos indispensables para conformar el Comité Técnico para el Seguimiento y Evaluación de los Trabajos de Distribución, ya que reúne los conocimientos, aptitudes y experiencia necesarios para desempeñar las actividades de un órgano técnico que asesora, evalúa y supervisa cada una de las etapas tendientes a la generación de los escenarios de distribución electoral federal y de las entidades federativas.

Asimismo, el C. **Juan Manuel Herrera Álvarez** sustituye los requisitos formales para integrar el Comité Técnico para el Seguimiento y Evaluación de los Trabajos de Distribución, consistentes en: ser ciudadano mexicano en plena goce de sus derechos civiles y políticos; no desempeñar o haber desempeñado cargo de elección popular durante los tres años anteriores a su designación; contar con reconocida capacidad en alguna de las disciplinas científicas relevantes para los estudios que se le designe realizar; y no ser ni haber sido miembro de diligencia nacional, estatal o municipal de partido político alguno en los últimos tres años.

Por lo anteriormente expuesto, se formula la siguiente:

3. **Conclusión.** El C. **Juan Manuel Herrera Álvarez** reúne los requisitos formales y cuenta con los conocimientos y aptitudes para ser integrante del Comité Técnico para el Seguimiento y Evaluación de los Trabajos de Distribución.



DICTAMEN

1. **Rubros analizados.** A partir de la revisión efectuada a la documentación e información comprobatoria que abre en el expediente personal y la valoración del currículum del **C. Miguel Ángel Gutiérrez Andrade**, para conformar el Comité Técnico para el Seguimiento y Evaluación de los trabajos de Distribución, se analizaron los siguientes aspectos:

- **Escolaridad y formación profesional:**

Investigación (BINAM), Maestría en Investigación de Operaciones (INAM), Doctor en Investigación de Operaciones (UNAM) Miembro del Sistema Nacional de Investigadores (SN).

- **Experiencia laboral:**

Jeft de Área de Optimización e Inteligencia Artificial y Profesor Investigador de tiempo completo del Departamento de Ingeniería Eléctrica en la Universidad Autónoma Metropolitana - Ciudad Itzapatlaco; también se ha desempeñado como coordinador académico y miembro de comisiones definitorias en ingeniería en diversas instituciones de educación superior, así como Jefe de Departamento de la Comisión del Plan Nacional Hidráulico en el anterior Secretariado de Agricultura y Recursos Hidráulicos.

- **Experiencia docente:**

Profesor de licenciatura y posgrado en la UAM Azoapatzalaco, UAM Itzapatlaco, UNAM y CITE.

- **Investigaciones:**

Modelos de equilibrio genético computable, simulación de sistemas, investigaciones de operaciones, optimización combinatoria, algoritmos heurísticos, entre otros.

- **Publicaciones:**

Acreditación de cien publicaciones en libros y artículos de revistas académicas, repórter de investigación, memorias de congresos, entre otros.

- **Foros/as:**

Presidencia de más de 100 ponencias en conferencias, coloquios, seminarios nacionales e internacionales, así como exposiciones y reuniones con organismos internacionales.

- **Experiencia en materia electoral:**

Miembro del Comité Técnico de Distribución en 2004-2005, contando con una destacada participación y asistencia, y del Grupo de Asesores Externos de la Comisión Especial para la Demarcación Distrital del Estado de México (2013-2014).



Instituto Nacional Electoral
CONSEJO GENERAL



DIRECCIÓN EJECUTIVA DEL
REGISTRO FEDERAL DE ELECTORES

• **Experiencia en la materia del comité:**

Fundación en sistema híbrido y de los criterios de estabilidad, en cuanto a la aplicación de algoritmos heurísticos, tales como resaca simulada, búsqueda tabú, o búsqueda dispersa.

• **Participación en otros comités:**

Participación en comités dictaminadores y asesores de apoyo al desarrollo curricular y la actividad administrativa colegiada, vinculo con instituciones académicas (CIDE, UNAM), públicas (IMTA) y privadas (Bolsa Mexicana de Valores).

• **Conocimientos, aptitudes e idoneidad para ser integrante del Comité Técnico**

Áreas de investigación en materia de optimización combinatoria, simulación de sistemas y algoritmos heurísticos.

2. **Consideraciones.** Derivado del análisis sobre los aspectos descritos, se advierte que el **C. Miguel Ángel Gutiérrez Andrade**, cumple con los requisitos indispensables para conformar el Comité Técnico para el Seguimiento y Evaluación de los Trabajos de Distribución, ya que reúne los conocimientos, aptitudes y experiencia necesarias para desempeñar las actividades de un órgano técnico que analice, evalúe y supervise cada una de las etapas tendientes a la generación de los ascensos de distribución electoral federal y de las entidades federativas.

Asimismo, el **C. Miguel Ángel Gutiérrez Andrade** satisface los requisitos formales para integrar el Comité Técnico para el Seguimiento y Evaluación de los Trabajos de Distribución, consistentes en: ser ciudadano mexicano en pleno goce de sus derechos civiles y políticos; no desempeñar o haber desempeñado cargo de elección popular durante los tres años anteriores a su designación; contar con reconocida capacidad en alguna de las disciplinas científicas relevantes para los estudios que se le designe realizar; y no ser ni haber sido miembro de diligencia nacional, estatal o municipal de partido político alguno en los últimos tres años.

Por lo anteriormente expuesto, se formula la siguiente:

3. **Conclusión.** El **C. Miguel Ángel Gutiérrez Andrade** reúne los requisitos formales y cuenta con los conocimientos y aptitudes para ser integrante del Comité Técnico para el Seguimiento y Evaluación de los Trabajos de Distribución.



Instituto Nacional Electoral
CONSEJO GENERAL



DIRECCIÓN EJECUTIVA DEL
REGISTRO FEDERAL DE ELECTORES

DICTAMEN

1. **Rubros analizados.** A partir de la revisión efectuada a la documentación o información comprobatoria que consta en el expediente personal y la valoración del currículum de la **C. Celia Palacios Mora**, para conformar al Comité Técnico para el Seguimiento y Evaluación de los Trabajos de Distritación, se analizan los siguientes aspectos:

• **Escolaridad y formación profesional:**

Geografía (UNAM), Maestría en Administración de Organizaciones (UNAM), Doctora en Geografía (UNAM).

• **Experiencia laboral:**

Trabaja en materia de geografía y cartografía en la Suprema Corte de Justicia de la Nación, profesor investigador en la UNAM y la Universidad Autónoma de Estado de México.

• **Experiencia docente:**

Profesora de licenciatura y posgrado en la UNAM.

• **Investigaciones:**

Heterogeneidad espacial y atención a la salud en la Zona Metropolitana de Toluca; geografía, regiones y procesos electorales en el Estado de México 1990-2006; espacio urbano y salud en Toluca, entre otros.

• **Publicaciones:**

Acreditó diversas publicaciones en libros y artículos de revistas académicas, reportes de investigación, mesas de congruencia, entre otros.

• **Participaciones:**

Presentación de diversas ponencias en conferencias, coloquios, seminarios nacionales e internacionales, en materia de geografía y estadística.

• **Experiencia en materia electoral:**

Miembro del Comité Técnico de Distritación en 2012-2013, con cargo de un destacado por su participación y asistencia; además, fue asesora técnica en el proceso de Redistricción de 2004-2005. Miembro del Comité Técnico del Padrón Electoral en 2009 y 2012. Integrante de diversos comités técnicos asesores en la materia de distritación en los estados de Guerrero, Colima, Distrito Federal, y Estado de México.



Instituto Nacional Electoral
CONSEJO GENERAL



DIRECCIÓN EJECUTIVA DEL
REGISTRO FEDERAL DE ELECTORES

• **Experiencia en la materia del comité:**

Análisis, evaluación y supervisión del sistema informático, y los criterios generales de distribución en relación con la programación política y electoral.

• **Participación en otros comités:**

Integrante del comité consultivo de la Juncatura en Ciencias Geoinformáticas, organizar y/o eventos académicos, entre otros.

• **Conocimientos, aptitudes e idoneidad para ser integrante del Comité Técnico:**

Áreas de investigación en geografía electoral, ciencias geoinformáticas, migración, voto en el extranjero y procesos electorales.

2. **Consideraciones.** Derivado del análisis sobre los aspectos descritos, se concluye que la **C. Celia Palacios Mora**, cumple con los requisitos indispensables para conformar el Comité Técnico para el Seguimiento y Evaluación de los Trabajos de Distribución, ya que reúne los conocimientos, aptitudes y experiencia necesaria para desempeñar las actividades de un órgano técnico que analice, evalúe y supervise cada una de las etapas fundentes a la generación de los escenarios de distribución electoral federal y de las entidades federativas.

Asimismo, la **C. Celia Palacios Mora** satisface los requisitos formales para integrar el Comité Técnico para el Seguimiento y Evaluación de los Trabajos de Distribución, consistentes en: ser ciudadano mexicano en pleno goce de sus derechos civiles y políticos; no desempeñar o haber desempeñado cargo de elección popular durante los tres años anteriores a su designación; contar con reconocida capacidad en alguna de las disciplinas científicas relevantes para los estudios que se le designa realizar y no ser ni haber sido miembro de diligencia nacional, estatal o municipal de partido político alguno en los últimos tres años.

Por lo anteriormente expuesto, se formula la siguiente:

3. **Conclusión.** La **C. Celia Palacios Mora** reúne los requisitos formales y cuenta con los conocimientos y aptitudes para ser integrante del Comité Técnico para el Seguimiento y Evaluación de los Trabajos de Distribución.



DICTAMEN

1. **Rubros analizados.** A partir de la revisión efectuada a la documentación e información comprobatoria que obra en el expediente personal y la valoración del currículum del **C. Rodrigo Alfonso Morales Marazán**, para conformar el Comité Técnico para el Seguimiento y Evaluación de los Trabajos de Distribución, se analizan los siguientes aspectos:

• **Educación y formación profesional:**

Realizó estudios de Economía en la UNAM, cursó el Diplomado Interdisciplinario de Desarrollo, Planificación y Políticas Públicas, en el Instituto Latinoamericano de Planificación Económica y Social (ILPES) de la Comisión Económica para América Latina y el Caribe (CEPAL).

• **Experiencia laboral:**

Consejero Electoral del IFE, presidencia Comisión del Registro Federal de Electores, Consejo Electoral del Distrito Electoral del Distrito Federal (IDEF), consultor independiente y especialista en temas electorales, registrales y políticos públicos.

• **Experiencia docente:**

Profesor Asistente en el Instituto de Estudios Económicos de América Latina (IEEA).

• **Investigaciones:**

Consultoría en temas electorales y registrales, fiscalización y rendición de cuentas, concertación con partidos políticos, grupos sociales y organizaciones de migrantes hispanos en Estados Unidos.

• **Publicaciones:**

Acreditó más de diez publicaciones en libros y revistas en materia electoral, participación sobre temas electorales y política en diversos medios audiovisuales.

• **Ponencias:**

Presentación de más de 50 ponencias en conferencias, coloquios, seminarios nacionales e internacionales, así como exposiciones y reuniones con organismos internacionales.

• **Experiencia en materia electoral:**

Como Presidente de la Comisión del Registro Federal de Electores del Consejo General del IFE, dirigió y coordinó los trabajos de redistribución federal electoral 2004-2005, que continúa vigente. También presidió la Comisión del Registro de Electores del Distrito Federal, donde dirigió y coordinó los trabajos de redistribución electoral del Distrito Federal en 2002. Así mismo integró la Comisión de Especialistas para estudiar las modalidades del voto de los mexicanos residentes en el extranjero, y las comisiones de Fiscalización, Administración y Servicio Profesional Electoral en el IFE.



• **Experiencia en la materia del comité**

Evo Juarán del sistema informático de distribución en relación con los componentes de parámetro, padrón, padrón y geografía electoral.

• **Participación en otros comités.**

Participación en misiones con el Programa de Naciones Unidas para el Desarrollo (PNUD), entre ellas la "PNUD-IF: International Training Workshop on Electoral Administration for the Electoral Management Bodies of Tanzania" (2014), y el Seminario sobre Reforma Electoral en El Salvador (2010).

• **Conocimientos, aptitudes e idoneidad para ser integrante del Comité Técnico:**

Trabaja de investigación en materia registral y de distribución electoral.

2. **Consideraciones.** Derivado del análisis sobre los aspectos descritos, se advierte que el **C. Rodrigo Alfonso Morales Manzanares**, cumple con los requisitos indispensables para conformar el Comité Técnico para el Seguimiento y Evaluación de los Trabajos de Distribución, ya que reúne los conocimientos, aptitudes y experiencia necesarios para desempeñar las actividades de un órgano técnico que analiza, evalúa y supervisa cada una de las etapas tendientes a la generación de los escenarios de distribución electoral federal y de las entidades federativas.

Asimismo, el **C. Rodrigo Alfonso Morales Manzanares** satisface los requisitos formales para integrar el Comité Técnico para el Seguimiento y Evaluación de los Trabajos de Distribución, consistentes en: ser ciudadano mexicano en pleno goce de sus derechos civiles y políticos; no desempeñar o haber desempeñado cargo de elección popular durante los tres años anteriores a su designación; contar con reconocida capacidad en alguna de las disciplinas científicas relevantes para los estudios que se le designe realizar; y no ser ni haber sido miembro de diligencia nacional, estatal o municipal de partido político alguno en los últimos tres años.

Por lo anteriormente expuesto, se formula la siguiente:

3. **Conclusión.** El **C. Rodrigo Alfonso Morales Manzanares** reúne los requisitos formales y cuenta con los conocimientos y aptitudes para ser integrante del Comité Técnico para el Seguimiento y Evaluación de los Trabajos de Distribución.



**Instituto Nacional Electoral
CONSEJO GENERAL**



**DIRECCIÓN EJECUTIVA DEL
REGISTRO FEDERAL DE ELECTORES**

**Síntesis curricular y publicaciones de los candidatos
del Comité Técnico para el Seguimiento y Evaluación
de los Trabajos de Distribución**

Octubre de 2014

Página 12 de 20



Instituto Nacional Electoral
CONSEJO GENERAL



DIRECCIÓN EJECUTIVA DEL
REGISTRO FEDERAL DE ELECTORES

Presentación

La trayectoria de los Comités Técnicos para el Seguimiento y Evaluación de los Trabajos de Delimitación (CTCED) inicia en 1996 cuando, a partir de las reformas al Código Federal de Instituciones y Procedimientos Electorales (COFIDE) en este mismo año, y la creación de la Comisión del Registro Federal de Electores, el Consejo General del entonces Instituto Federal Electoral (IFE), aprobó la creación de estos órganos técnicos.

En este sentido, el Comité se ha integrado en las ocasiones, en 1996, 2004-2005 y 2012-2013, con especialistas con experiencia académica y profesional en los campos de la demografía, geografía, estadística y matemáticas, por nombrar algunas disciplinas.

Desde su campo científico y su experiencia, los científicos, académicos e investigadores que integran estos comités han evaluado los trabajos e IFE para renovar la demarcación territorial de los distritos electorales federales, atribución que está a cargo del Secretario Ejecutivo a través de la Dirección Ejecutiva del Registro Federal de Electores (DERFE), dando seguimiento y evaluando como una de las etapas del proceso, desde la creación de métodos de delimitación hasta la presentación de escenarios y por supuesto la aprobación ante el Consejo General del Instituto.

Con este marco de referencia, a continuación se presentan los aspectos generales para la conformación del CTCEU, así como la lista de integrantes de este órgano, sus referencias curriculares y sus publicaciones más recientes y representativas.



Instituto Nacional Electoral
CONSEJO GENERAL



DIRECCIÓN EJECUTIVA DEL
REGISTRO FEDERAL DE ELECTORES

Procedimiento para la conformación del Comité Técnico para el Seguimiento y Evaluación de los Trabajos de Distritación

Fundamento Legal

En el artículo 40, párrafo C de la Ley General de Instituciones y Procedimientos Electorales (LGEPE), se prevé que el Consejo General del Instituto Nacional Electoral (INE), de acuerdo con su disponibilidad presupuestal, podrá crear comités técnicos especiales para actividades o programas específicos, en que requiera del auxilio o asesoría técnica-jurídica de especialistas en las materias en donde así lo estime conveniente.

En este sentido, el artículo 214 de la LGEPE establece los reglas generales para los procesos electorales federales y locales en materia de distritación electoral, la cual será realizada por el INE con base en el último censo general de población y los criterios generales que determine el Consejo General.

Asimismo, el Consejo General del INE ordenará a la Junta General Ejecutiva los estudios o estudiosos para implementar y operar los procedimientos de afectación al marco geográfico electoral a través de la redistribución electoral, a fin de que el órgano de dirección superior del Instituto apruebe la demarcación distrital en los ámbitos federal y de las entidades federativas, antes de que inicie el proceso electivo en que haya de aplicarse.

Objetivo

El objetivo del CISED consiste en evaluar el desarrollo de los trabajos sobre la demarcación distrital que efectúe la Junta General Ejecutiva, buscando a que el Consejo General del INE pueda pronunciar sobre la validez y la definitividad de la nueva demarcación de los distritos electorales federales y estatales, particularmente en la definición de criterios adecuados, para subsanar la redistribución, respetando conculmente los mandatos constitucionales y legales.

Importancia

Los trabajos del CISED constituyen un valioso elemento de certeza para que el Consejo General del INE pueda pronunciar sobre la validez y la definitividad de la nueva demarcación de los distritos electorales federales y estatales, particularmente en la definición de criterios adecuados, para subsanar la redistribución, respetando conculmente los mandatos constitucionales y legales.



Instituto Nacional Electoral
CONSEJO GENERAL



DIRECCIÓN EJECUTIVA DEL
REGISTRO FEDERAL DE ELECTORES

Lista de especialistas propuestos

Los académicos, científicos e investigadores que han integrado estos comités, han llevado un proceso de importantes análisis y temas de estudio sobre equilibrio poblacional, comunicaciones, competencias y, por supuesto, la evaluación de la cartografía electoral, con lo que evalúan oportunamente los trabajos de redistribución que ha realizado el entonces IFE desde 1997 hasta 2013, y que a partir de ahora emprenderá el INE.

A continuación se presenta la lista de especialistas propuestos para conformar el CISETD de acuerdo a su área de especialidad.

NOMBRE	ÁREA DE ESPECIALIDAD	GRADOS ACADÉMICOS	PARTICIPACIÓN EN EL CISETD
Manuel Oresteño Meliando	Demografía Matemáticas	<ul style="list-style-type: none">• Dr. en Ingeniería• Mtro. en Estudios de Población• Mtro. en Demografía	2004-2005 2012-2013
Juan Manuel Herrera Álvarez	Demografía Estadística	<ul style="list-style-type: none">• Candidato a Doctor en Demografía• Mtro. en Demografía• Actuario	2004-2005 2012-2013
Miguel Ángel Gutiérrez Andrade	Matemáticas Informática	<ul style="list-style-type: none">• Dr. en Investigación de Operaciones• Matemático	2004-2005
Celia Palacios Mora	Geografía	<ul style="list-style-type: none">• Dra. en Geografía• Mtro. en Administración de Organizaciones	2012-2013
Rodrigo Alfonso Morales Manzanares	Electoral	<ul style="list-style-type: none">• Diplomado Internacional de Desarrollo, Planificación y Políticas Públicas (CEPAL)• Estudios de Economía	*

* Rodrigo Alfonso Morales Manzanares presidió la Comisión del Registro Federal Electoral durante los trabajos de redistribución 2004-2005.

En las siguientes páginas se muestra una semblanza curricular y las publicaciones más recientes de cada uno de los candidatos a integrar el CISETD.



Síntesis curricular de los especialistas propuestos para el CTSEFD

Manuel Ordóñez Mellado

Es demógrafo y matemático, especializado en estudios de estructura y dinámica de población. Actualmente es el Secretario General de El Colegio de México, forma parte del Comité Editorial de la revista Population (In.), París) y pertenece al Sistema Nacional de Investigadores del Consejo Nacional de Ciencia y Tecnología (CONACYT).

Cuenta con experiencia como miembro de comités académicos y científicos en instituciones como el Instituto Nacional de Estadística y Geografía (INEGI), el Consejo Nacional de Población (CONAPO), la Organización de las Naciones Unidas para la Educación, la Ciencia y la Cultura (UNESCO), El Colegio de México y el IFE.

En el IFE, participó en el Comité Técnico del Padrón Electoral de 1997, 2003 y 2006. Además, formó parte del Comité Técnico para el Seguimiento y Evaluación de los Impactos de la Reforma que trabajó en 2012-2013.

Entre sus publicaciones recientes destacan las siguientes:

- Los grandes problemas de México, tomo I Población (coordinación general de la obra), El Colegio de México, México, 2012.
- "Las diferencias socio-demográficas en la definición de políticas públicas en el México del hoy", Revista Geográfica Demográfica, no. 1, noviembre 2011.
- "¿A qué se acabó el éxito de la Política de Población del último cuarto del siglo XX? Un recuento", Revista Política Informativa de la SEMFOE, no. 3, julio 2011.
- "Propuestas de lineamientos metodológicos y acciones para desarrollar una política dirigida a la población en edades avanzadas", Cuaderno de Debates y Propuestas para el Programa Nacional de Población 2008-2012, CONAPO, México, 2009.
- "Un millón de años en 365 días: la demografía de México y el mundo a través del tiempo", Capítulo del libro Derecho de los mexicanos: introducción al derecho demográfico, UNAM, México, 2009.
- Informe sobre desarrollo humano de los pueblos indígenas de México. Reporte Técnico INI, noviembre 2006.
- El modelo de Análisis de Series de Tiempo denominado Autoregresivo Integrado de Promedios Móviles (ARIMA) en las pronósticos de mortalidad, El Colegio de México, México, 2003.
- Evaluación del tamaño y estructura del padrón electoral, El Colegio de México, México, 2000.
- La población de la Zona Metropolitana de la Ciudad de México, El Colegio de México, México, 2003.
- México: estimaciones y proyecciones de población 1930-2000, CONAPO, México, 1993.



Juan Manuel Herrero Álvarez

Especialista en los campos de actuaría, demografía y métrica, tiene experiencia en áreas de planeación estratégica, políticas de población, padrón y geografía electoral, y en el Sistema Nacional de Información Estadística, y en el ámbito docente y como consultor independiente tanto en organismos internacionales como en instituciones nacionales.

Fue Titular de la Unidad de Plan Estratégico y Medio Legal del Servicio de Administración Tributaria, Director General del Registro Nacional de Población e Identificación Personal de la Secretaría de Gobernación, y Director Ejecutivo del Registro Federal de Electores del IFE, donde fue responsable del proyecto de distritación electoral de 2004-2005.

Además de haber encabezado el proyecto de distritación electoral federal de 1996, formó parte del Comité Técnico para el Seguimiento y Evaluación de los Trabajos de Distritación, que trabajó en 2012-2013, y en comités de la materia en el Instituto Electoral del Estado de México y en la República de Honduras, entre otros países.

Entre sus publicaciones recientes destacan las siguientes:

- "El Padrón Electoral, un sistema 'legislativo'". *Revista Nacional de Evaluación del Proceso Electoral* de 1994, Oaxaca, 1994.
- *Demografía Electoral. La Diversión Demográfica de un Proceso Político*. DEMOS, México, 1991.
- *El uso de los registros censales y censos para el estudio de la sobrevivencia de la infancia: problemas y prioridades*. México, 1985.
- *Nuevas estimaciones de niveles de mortalidad en México: 1930-1980*. *El Colegio de México*, México, 1984.
- "Uso de tablas de vida de estado civil para el cálculo de la mortalidad por causa materna". *El caso de México*, *Revista de Estadística y Geografía*, INEGI, vol. 3, no. 12, 1983.
- *Estado de Mortalidad Infantil en México*. *Textos Escolares de la UNIF* (Universitat Brussel, Bruselas), 1983.
- *El Sistema de Información Sociodemográfica*. IACZC, México, 1983.
- *El concepto de población en la salud*. *Congreso Mundial de la Demografía*. México, México, 1982.
- "El X Censo General de Población y Vivienda 1980". *Coordinación General de los Servicios Nacionales de Estadística, Geografía e Informática*, México, 1982.
- "Los problemas de la información retrospectiva y el uso de la técnica de tablas de vida". *Revista Nacional de Actuarial*, México, 1981.



Instituto Nacional Electoral
CONSEJO GENERAL



DIRECCIÓN EJECUTIVA DEL
REGISTRO FEDERAL DE ELECTORES

Miguel Ángel Gutiérrez Andrade

Matemático con doctorado en investigación de operaciones, cuenta con experiencia académica y administrativa en ciencias y tecnologías de la información, ingeniería de sistemas, optimización y estadística. Es miembro del Sistema Nacional de Investigadores (SNI) del CONACYT.

Sus líneas de investigación incluyen modelos de equilibrio general computable, simulación de sistemas, investigación de operaciones, computación simbólica y algoritmos heurísticos (recorrido simulado, búsqueda tabú, búsqueda dispersa).

En el IFE, participó en el Comité Técnico de Certificación de 2004-2005. Además participó en el grupo de asesores externos de la Comisión de Certificación del Estado de México en 2013-2014.

Entre sus publicaciones recientes, destacan las siguientes:

- "Calculus de aneas artificiales y optimización por enjambre de partículas para estimación de parámetros de regresión no lineal", *Revista de Matemática Teoría y Aplicaciones*, vol. 21 (1), 2014.
- "An Evolutionary Approach to the Multibody Vehicle Delivery Problem with Time Windows", 2013 IEEE Congress on Evolutionary Computation, 2013.
- "¿Cómo encontrar una agrupación de aguas sosteniblemente deseable entre el uso agrícola y el uso medioambiental?", *Revista Tecnología y Ciencias del Agua*, vol. IV (2), 2013.
- "Efectos atributivos de la optimización de un puerto a la demanda de combustible fósil", *Revista Economía Mexicana Nueva Época*, vol. cetero (2), 2013.
- "Particle swarm optimization as a formal way for parameter estimation in regression", *Revista Fuzzy Economic Review*, vol. XVII (2), 2013.
- "Minimal use of expensive evaluations with robust graph coloring", *Revista Fuzzy Economic Review*, vol. XVI (2), 2012.
- "A Multicriteria Algorithm for Redistricting", *Revista Journal of Applied Research and Technology*, vol. 11, 2013.
- "Estimación de parámetros de regresión no lineal mediante colonia de abejas artificiales", *Revista de Matemática Teoría y Aplicaciones*, vol. 20 (1), 2013.
- "Algoritmos genéticos de solución para programación lineal con coeficientes burros", *Revista de Matemática Teoría y Aplicaciones*, vol. 20 (2), 2013.
- "Nuevas Medidas de Comportamiento Geométrico para el Diseño de Zonas", *Revista de Matemática Teoría y Aplicaciones*, vol. 17 (2), 2012.



Celia Palacios Mora

Doctora en Geografía con posgrado en administración de organizaciones, académica y consultora especializada en temas de geografía política, procesos electorales, migración y vulnerabilidad electoral, y ciencias geoinformáticas.

Designada por la Suprema Corte de Justicia de la Nación como Perteneciente en materia de geografía y cartografía en problemas de límites territoriales interestatales.

En el entonces IFE, participó y realizó asesorías técnicas en los procesos de redistribución 2004-2006, y formó parte de los comités técnicos del Fajón Electoral en 2009 y 2012. También formó parte de comités científicos asesores en los sistemas electorales del Distrito Federal, Jalisco, P.O., Colima y Estado de México.

Formó parte del Comité Técnico para el Seguimiento y Evaluación de los Trabajos de Redistribución, que trabajó en 2011-2012.

Entre sus publicaciones recientes destacan:

- "Evaluación territorial de los distritos electorales federales uninominales, 1977-2010". Revista Boletín del Instituto de Geografía, UNAM, 2013.
- "Etapas electorales mencionadas: análisis demográfico e innovaciones tecnológicas y seguridad de datos personal". Revista Periódica de Población, 2012.
- Estadísticas censales a escala geoelectoral (coord. técnica). IFE, México, 2009.
- "Distribución geográfica, mencionada y referencia geoelectoral nacional de la Lista Nominal de Electores Residentes en el Extranjero, 2003-2006". Capítulo del libro Retos y perspectivas del padrón electoral. México en perspectiva comparada, IFE, México, 2009.
- Sistema de georeferencia de casillas especiales. Proceso Electoral Federal 2009 (coord. técnica). IFE, México, 2009.
- "Ciudad vespertina electoral plurinominal: configuración geográfica y equilibrio poblacional, 1977-2007". Revista Boletín del Instituto de Geografía, UNAM, 2008.
- "Perfil de la estructura por edad y sexo de los videntes de Jefe de extrajero: el caso del Estado de México 2006". Capítulo del libro Migración Internacional, Efectos de la globalización y los políticas migratorias, UNAM, Centro de Investigación y Estudios Avanzados de la Población, México, 2007.
- "Población de origen mexicano en Estados Unidos de América: minoría o mayoría? Un análisis de escalas geográficas". Capítulo de libro Globalización, mercado de trabajo y migración de trabajadores mexicanos a Estados Unidos, UNAM, Universidad Nacional Autónoma de Chapingo, México, 2006.
- Atlas del voto de los electores residentes en el extranjero. Proceso Electoral Federal 2005-2006 (coord. técnica). IFE, México, 2006.



Rodrigo Alfonso Morales Manzanares

Realizó estudios de economía, es consultor independiente en materia electoral, concertación con partidos políticos y grupos sociales, asociaciones de migrantes hispanos en Estados Unidos, gestión pública de temas registrales, fiscalización y rendición de cuentas, así como coordinación y conducción de trabajos y relaciones interinstitucionales.

Fue Consejero Electoral del Instituto Electoral del Distrito Federal (IEDF) de 1999 a 2003, y Consejero Electoral del Instituto Federal Electoral (IFE) de 2005 hasta 2008, en donde presidió, entre otros, la Comisión del Registro Federal de Electores, y coordinó la realización de las castalizaciones electorales en el ámbito Federal y del Distrito Federal.

Ha participado en diversas misiones con el Programa de Naciones Unidas para el Desarrollo (PNUD), entre ellas, la misión "PNUD-IEE International Training Workshop on Electoral Administration for the Electoral Management Bodies of Tanzania" (2014), así como el Conferenciario sobre Reforma Electoral en El Salvador (2010). Ingresó al Comité Técnico de Evaluación para el Fondo de Apoyo a la Conservación Electoral del PNUD en las elecciones federales de 2007 y 2012.

Como Presidente de la Comisión del Registro Federal de Electores del antiguo IFE, dirigió y coordinó la redistribución del territorio nacional vigente desde 2005.

Entre sus publicaciones más recientes, se encuentran las siguientes:

- *El costo de la democracia. Elementos para una revisión integral*. Col. Cuadernos para el Debate, no. 4, IFE, México, 2012.
- *Nuevas instituciones del IFE. De cómo vino la reforma, cómo se aplicó y qué está formando*. Temas Selectos de Derecho Electoral, no. 16, IEF-IF, México, 2010.
- *Tres lustros del padrón electoral en México*. Capítulo del libro México en perspectiva comparada, IFE, México, 2009.
- *Los desafíos de la reforma*. Capítulo del libro Estudios sobre la reforma electoral 2007, hacia un nuevo modelo, IEF-IF, México, 2008.
- *La participación de los partidos en la distribución electoral*. Capítulo del libro Distribución 2004-2005. camino para la democracia, IFE, México, 2005.
- *La necesidad de definir el concepto de comunidad política*. Capítulo del libro Derechos políticos plenos para los mexicanos en el exterior, Cámara de Diputados, México, 2005.
- *El voto de la diáspora*. Capítulo del libro voto de los mexicanos en el extranjero, Nueva Frontera, México, 2005.
- *El voto de los mexicanos en el extranjero: propuestas de reformulación y debate*. Capítulo del libro Voto que gana. Sufrido de la República, México, 2004.
- *La revisión de la conformación de los instrumentos electorales para el Distrito Federal*. Capítulo del libro Memoria del ciclo de mesas redondas competencia política, gestión electoral y registros de población, IEDF, México, 2003.



INSTITUTO NACIONAL ELECTORAL

**INSTITUTO NACIONAL ELECTORAL
SECRETARIA EJECUTIVA
DIRECCION DEL SECRETARIADO
OFICIO No. INE/DS/1160/2015**

Ciudad de México, a 6 de mayo de 2015

**ING. RENÉ MIRANDA JAIMES
DIRECTOR EJECUTIVO DEL REGISTRO
FEDERAL DE ELECTORES
P R E S E N T E**

En alcance a mi similar No. INE/DS/1023/2015 y con fundamento en lo dispuesto por el artículo 68, párrafo 1, inciso q), del Reglamento Interior del Instituto Nacional Electoral, adjunto le hago llegar un ejemplar original del Acuerdo aprobado por el Consejo General del Instituto Nacional Electoral en su sesión ordinaria celebrada el día 29 de abril del presente año, mismo que no fue objeto de engrose durante el desarrollo de dicha sesión, el cual se encuentra debidamente firmado por el Consejero Presidente y el Secretario del Consejo General, que corresponde al ámbito de su competencia y se relaciona a continuación:

- **INE/CG217/2015** Acuerdo del Consejo General del Instituto Nacional Electoral, por el que se aprueban los Catálogos de Municipios y Secciones que conforman el Marco Geográfico Electoral de las entidades federativas de Hidalgo, Oaxaca y Veracruz, como insumo para la generación de los escenarios de distritación. **Punto 7**

Lo anterior, para los efectos legales a que haya lugar.

Sin otro particular, aprovecho la ocasión para enviarle un cordial saludo.

**ATENTAMENTE
EL DIRECTOR DEL SECRETARIADO**

LIC. JORGE E. LAVOIGNET VÁSQUEZ





Instituto Nacional Electoral
CONSEJO GENERAL

003137
BRAEL.
SECRETARÍA EJECUTIVA DEL
REGISTRO FEDERAL DE ELECTO.
RECIBIDO

2005 MAY 6 10:44

INE/CG217/2015

ACUERDO DEL CONSEJO GENERAL DEL INSTITUTO NACIONAL ELECTORAL, POR EL QUE SE APRUEBAN LOS CATÁLOGOS DE MUNICIPIOS Y SECCIONES QUE CONFORMAN EL MARCO GEOGRÁFICO ELECTORAL DE LAS ENTIDADES FEDERATIVAS DE HIDALGO, OAXACA Y VERACRUZ, COMO INSUMO PARA LA GENERACIÓN DE LOS ESCENARIOS DE DISTRITACIÓN

ANTECEDENTES

1. **Reforma Constitucional.** El 10 de febrero de 2014, se publicó en el Diario Oficial de la Federación, el Decreto por el que se reforman, adicionan y derogan diversas disposiciones de la Constitución Política de los Estados Unidos Mexicanos, en materia política-electoral.
2. **Acuerdo sobre la demarcación territorial de los Distritos Electorales Federales.** El 28 de marzo de 2014, el Consejo General del entonces Instituto Federal Electoral, mediante Acuerdo CG130/2014, con base en los razonamientos jurídicos, en los aspectos administrativos, presupuestales, recursos humanos y logísticos, así como con los elementos actuales de la reforma político-electoral, determinó que no es factible la aprobación del proyecto de la nueva demarcación territorial de los Distritos electorales federales uninominales y, en consecuencia, las relativas a las cabeceras distritales, hasta una vez concluido el Proceso Electoral Federal 2014-2015.
3. **Creación del Instituto Nacional Electoral.** El 4 de abril de 2014, el Consejero Presidente, las y los Consejeros Electorales, rindieron protesta constitucional, con lo que se integró este Consejo General, dando formal inicio a los trabajos del Instituto Nacional Electoral.
4. **Publicación de la Ley General de Instituciones y Procedimientos Electorales.** El 23 de mayo de 2014, se publicó en el Diario Oficial de la Federación, el Decreto por el que se expidió la Ley General de Instituciones y Procedimientos Electorales; y se reformaron y adicionaron diversas disposiciones de la Ley General del Sistema de Medios de Impugnación en Materia Electoral, de la Ley Orgánica del Poder Judicial de la Federación y



**Instituto Nacional Electoral
CONSEJO GENERAL**

INE/CG217/2015

ACUERDO DEL CONSEJO GENERAL DEL INSTITUTO NACIONAL ELECTORAL, POR EL QUE SE APRUEBAN LOS CATÁLOGOS DE MUNICIPIOS Y SECCIONES QUE CONFORMAN EL MARCO GEOGRÁFICO ELECTORAL DE LAS ENTIDADES FEDERATIVAS DE HIDALGO, OAXACA Y VERACRUZ, COMO INSUMO PARA LA GENERACIÓN DE LOS ESCENARIOS DE DISTRITACIÓN

ANTECEDENTES

- 1. Reforma Constitucional.** El 10 de febrero de 2014, se publicó en el Diario Oficial de la Federación, el Decreto por el que se reforman, adicionan y derogan diversas disposiciones de la Constitución Política de los Estados Unidos Mexicanos, en materia política-electoral.
- 2. Acuerdo sobre la demarcación territorial de los Distritos Electorales Federales.** El 28 de marzo de 2014, el Consejo General del entonces Instituto Federal Electoral, mediante Acuerdo CG130/2014, con base en los razonamientos jurídicos, en los aspectos administrativos, presupuestales, recursos humanos y logísticos, así como con los elementos actuales de la reforma político-electoral, determinó que no es factible la aprobación del proyecto de la nueva demarcación territorial de los Distritos electorales federales uninominales y, en consecuencia, las relativas a las cabeceras distritales, hasta una vez concluido el Proceso Electoral Federal 2014-2015.
- 3. Creación del Instituto Nacional Electoral.** El 4 de abril de 2014, el Consejero Presidente, las y los Consejeros Electorales, rindieron protesta constitucional, con lo que se integró este Consejo General, dando formal inicio a los trabajos del Instituto Nacional Electoral.
- 4. Publicación de la Ley General de Instituciones y Procedimientos Electorales.** El 23 de mayo de 2014, se publicó en el Diario Oficial de la Federación, el Decreto por el que se expidió la Ley General de Instituciones y Procedimientos Electorales; y se reformaron y adicionaron diversas disposiciones de la Ley General del Sistema de Medios de Impugnación en Materia Electoral, de la Ley Orgánica del Poder Judicial de la Federación y



**Instituto Nacional Electoral
CONSEJO GENERAL**

de la Ley Federal de Responsabilidades Administrativas de los Servidores Públicos, mismo que abrogó al Código Federal de Instituciones y Procedimientos Electorales.

- 5. Pronunciamiento sobre la demarcación geográfica en las entidades federativas con Proceso Electoral Local 2014-2015.** El 20 de junio de 2014, el Consejo General del Instituto Nacional Electoral, mediante Acuerdo INE/CG48/2014, se pronunció sobre la demarcación geográfica en las entidades federativas con Proceso Electoral Local 2014-2015, en el sentido de que con base en los plazos que contempla la reforma constitucional y legal, no es posible realizar las actividades necesarias para efectuar cambios a su distritación actual.

El Punto Cuarto del Acuerdo referido en el párrafo que precede, dispuso que la Junta General Ejecutiva del Instituto Nacional Electoral, iniciara los proyectos para la demarcación territorial de la geografía electoral nacional, en términos de la nueva legislación.

- 6. Creación del Comité Técnico para el Seguimiento y Evaluación de los Trabajos de Distritación.** El 19 de noviembre de 2014, el Consejo General del Instituto Nacional Electoral, mediante Acuerdo INE/CG258/2014 aprobó la creación del "Comité Técnico para el Seguimiento y Evaluación de los Trabajos de Distritación", como Instancia de Asesoría Técnico-Científica de este Instituto para el desarrollo de actividades o programas que le sean conferidas en materia de redistribución federal y local.
- 7. Aprobación del Plan de Trabajo del Proyecto de Distritación para el año 2015.** El 26 de marzo de 2015, la Junta General Ejecutiva del Instituto Nacional Electoral, mediante Acuerdo INE/JGE45/2015, aprobó el Plan de Trabajo del Proyecto de Distritación para las entidades federativas con Procesos Electorales Locales 2015-2016 y 2016-2017.
- 8. Aprobación de los criterios para las distritaciones locales y sus reglas operativas.** El 15 de abril de 2015, el órgano de dirección superior del Instituto Nacional Electoral aprobó el "*Acuerdo del Consejo General del Instituto Nacional Electoral, por el que se aprueban los criterios y reglas operativas que deberán aplicarse para el análisis y la delimitación territorial de los Distritos en las entidades federativas previo a sus respectivos Procesos Electorales Locales*".



**Instituto Nacional Electoral
CONSEJO GENERAL**

9. **Aprobación de la Comisión del Registro Federal de Electores.** El 20 de abril de 2015, la Comisión del Registro Federal de Electores, aprobó someter a la consideración de este Consejo General el *“Proyecto de Acuerdo del Consejo General del Instituto Nacional Electoral, por el que se aprueban los catálogos de municipios y secciones que conforman el Marco Geográfico Electoral de las entidades federativas de Hidalgo, Oaxaca y Veracruz, como insumo para la generación de los escenarios de distritación”*.

CONSIDERACIONES

PRIMERA. Competencia.

Este Consejo General es competente para conocer y aprobar los catálogos de municipios y secciones que conforman el Marco Geográfico Electoral de las entidades federativas de Hidalgo, Oaxaca y Veracruz, como insumo para la generación de los escenarios de Distritación, conforme a lo previsto en los artículos 41, párrafo segundo, Base V, apartado A, párrafos primero y segundo y apartado B, inciso a), numeral 2; 52 y 53 de la Constitución Política de los Estados Unidos Mexicanos; 29; 30, párrafos 1, incisos a), c) y f) y 2; 31, párrafo 1; 32, párrafo 1, inciso a), fracción II y III; 34, párrafo 1, inciso a); 35; 42, párrafo 10; 44, párrafo 1, incisos l), gg), hh) y jj); 54, párrafo 1, incisos g) y h) y 214, párrafos 1, 2 y 3 de la Ley General de Instituciones y Procedimientos Electorales; 4, párrafo 1 y 2, apartado A), inciso a); 5, párrafo 1, inciso n) y 45, párrafo 1, inciso q), del Reglamento Interior del Instituto Nacional Electoral.

SEGUNDA. Razones jurídicas que sustentan la determinación.

Como lo señala el artículo 41, párrafo segundo, Base V, apartado B, inciso a) numeral 2 de la Constitución Política de los Estados Unidos Mexicanos, para los Procesos Electorales Federales y Locales, corresponde al Instituto Nacional Electoral en los términos que establece la propia Constitución y las leyes, la geografía electoral, así como el diseño y determinación de los Distritos electorales y división del territorio en secciones electorales.

Asimismo, el artículo 52 de la Carta Magna, dispone que la Cámara de Diputados del Congreso de la Unión estará integrada por 300 diputados electos según el principio de votación mayoritaria relativa, mediante el sistema de Distritos electorales uninominales y 200 diputados que serán electos según



**Instituto Nacional Electoral
CONSEJO GENERAL**

el principio de representación proporcional mediante el sistema de listas regionales votadas en circunscripciones plurinominales.

Por su parte, el artículo 53 Constitucional establece que la demarcación territorial de los 300 Distritos electorales uninominales será la que resulte de dividir la población total del país entre los Distritos señalados. La distribución de los Distritos electorales uninominales entre las entidades federativas se hará teniendo en cuenta el último Censo General de Población, sin que en ningún caso la representación de una entidad federativa pueda ser menor de dos diputados por el principio de mayoría relativa.

El artículo 32, párrafo 1, inciso a), fracción II de la Ley General de Instituciones y Procedimientos Electorales, señala que para los Procesos Electorales Federales y Locales, corresponde a este Instituto, entre otras atribuciones, la geografía electoral, así como el diseño y determinación de los Distritos Electorales y división del territorio en secciones electorales.

De igual manera, el artículo 44, párrafo 1, inciso I) de la ley de la materia, prevé que este Consejo General tiene, entre otras atribuciones, la de dictar los Lineamientos relativos al Registro Federal de Electores y ordenar a la Junta General Ejecutiva hacer los estudios y formular los proyectos para la división del territorio de la República en 300 Distritos electorales uninominales y su cabecera, su división en secciones electorales, para determinar el ámbito territorial de las cinco circunscripciones electorales plurinominales y la capital de la entidad federativa que será cabecera de cada una de ellas; así como la división territorial de los Distritos en el ámbito local y, en su caso, aprobarlos.

De acuerdo a lo previsto en el párrafo 1, incisos gg), hh) y jj) del artículo señalado en el párrafo que precede, este Consejo General tiene, entre otras atribuciones, la de aprobar y expedir los Reglamentos, Lineamientos y Acuerdos para ejercer las facultades previstas en el Apartado B de la Base V del artículo 41 de la Constitución Federal; aprobar la geografía electoral federal y de las entidades federativas, de conformidad con los resultados del Censo Nacional de Población; así como, dictar los Acuerdos necesarios para hacer efectivas las anteriores atribuciones y las demás señaladas en la Ley General electoral o en otra legislación aplicable.

En ese tenor, con fundamento en el artículo 54, párrafo 1, inciso g) de la ley referida, corresponde a la Dirección Ejecutiva del Registro Federal de Electores formular, con base en los estudios que realice, el proyecto de



**Instituto Nacional Electoral
CONSEJO GENERAL**

división del territorio nacional en 300 Distritos electorales uninominales, así como el de las cinco circunscripciones plurinominales.

Por su parte, el inciso h) del precepto legal que se menciona en el párrafo que antecede, dispone que es atribución de la Dirección Ejecutiva del Registro Federal de Electores, mantener actualizada la cartografía electoral del país, clasificada por entidad, Distrito electoral federal, Distrito electoral local, municipio y sección electoral.

El artículo 214, párrafo 1 de la misma ley, mandata que la demarcación de los Distritos electorales federales y locales será realizada por este Instituto con base en el último Censo General de Población y los criterios generales que determine este Consejo General.

En esos términos, de conformidad con lo dispuesto en el párrafo 2 del artículo 214 de la citada ley, este Consejo General ordenó a la Junta General Ejecutiva realizar los estudios conducentes y aprobar los criterios generales para efectuar una nueva distribución territorial de los Distritos electorales federales y locales. La distritación deberá, en su caso, aprobarse antes de que inicie el Proceso Electoral en que vaya a aplicarse.

De esa misma manera, el párrafo 3 del precepto legal que se señala en el párrafo anterior, prescribe que según lo dispuesto por el artículo 53 de la Constitución Federal, una vez establecida la demarcación territorial de los 300 Distritos electorales uninominales federales, basada en el último Censo General de Población, el Consejo General aprobará, en su caso, la distribución de los Distritos electorales entre las entidades federativas, asegurando que la representación de un estado sea al menos de dos diputados de mayoría.

Con la reforma constitucional del 10 de febrero de 2014, en materia político-electoral, este Instituto tiene como nueva atribución, en el ámbito local, la de realizar estudios, diseñar y formular el proyecto conforme al último Censo General de Población, los Distritos electorales por mayoría relativa, así como la división del territorio de los estados, conforme lo establece artículo 41, párrafo segundo, Base V, apartado B, inciso a), numeral 2 de la Constitución Política de los Estados Unidos Mexicanos y 214 de la ley electoral.



**Instituto Nacional Electoral
CONSEJO GENERAL**

En razón de los preceptos normativos descritos, se considera que válidamente este Consejo General se encuentra facultado para aprobar los catálogos de municipios y secciones que conforman el Marco Geográfico Electoral de las entidades federativas de Hidalgo, Oaxaca y Veracruz, que servirá de insumo para la generación de los escenarios de la Distritación local.

TERCERA. Motivos para aprobar los catálogos de municipios y secciones que conforman el Marco Geográfico Electoral de las entidades federativas de Hidalgo, Oaxaca y Veracruz.

Como ya ha quedado expuesto, con la reforma constitucional en materia político-electoral, este Instituto adquirió nuevas atribuciones, entre las cuales se encuentra, establecer y determinar la geografía electoral de las entidades federativas, así como el diseño y determinación de los Distritos electorales y la división del territorio en secciones electorales.

En ese sentido, este Instituto debe llevar a cabo las tareas necesarias, previo al inicio de los Procesos Electorales Locales respectivos, para aprobar la demarcación de los Distritos electorales a utilizarse en ellos.

Así, la Junta General Ejecutiva, en el marco de los trabajos para la construcción de los escenarios de distritación local, que serán puestos a consideración de este órgano máximo de dirección, aprobó para tal efecto el Plan de Trabajo que define las etapas que deberá realizar la Dirección Ejecutiva del Registro Federal de Electores, en coadyuvancia con el Comité Técnico para el Seguimiento y Evaluación de los Trabajos de Distritación y las comisiones de vigilancia del Registro Federal de Electores.

Asimismo, este Consejo General determinó en el Punto Sexto del *“Acuerdo del Consejo General del Instituto Nacional Electoral, por el que se aprueban los criterios y reglas operativas que deberán aplicarse para el análisis y la delimitación territorial de los Distritos en las entidades federativas previo a sus respectivos Procesos Electorales Locales”*, que los proyectos de la nueva distritación electoral deberán ser presentados para su discusión y, en su caso, aprobación a este órgano de dirección superior cuando menos con una anticipación de 91 días naturales previos al inicio del Proceso Electoral Local de la entidad federativa de que se trate.



**Instituto Nacional Electoral
CONSEJO GENERAL**

Para el año 2015, el proyecto de distritación plantea como meta reconfigurar los Distritos locales de las trece entidades federativas que tendrán elección de diputados locales durante 2016 (Aguascalientes, Baja California, Chihuahua, Durango, Hidalgo, Oaxaca, Puebla, Quintana Roo, Sinaloa, Tamaulipas, Tlaxcala, Veracruz y Zacatecas), en el entendido de que el escenario de distritación para cada caso tiene que ser entregado al menos 90 días naturales antes de que inicie el año electoral respectivo, en cumplimiento de lo que establece el artículo 105 de la Constitución Política de los Estados Unidos Mexicanos. Asimismo, se definirá el trazo de los Distritos electorales en las dos entidades federativas que tendrán elecciones legislativas en 2017 (Coahuila y Nayarit).

Para la construcción de los escenarios de distritación, las referidas entidades federativas fueron agrupadas por bloques en razón del inicio de sus Procesos Electorales Locales, de tal forma que se cuenten con las condiciones óptimas para la aprobación de la demarcación distrital en cada una de ellas.

En ese sentido, en el segundo y tercer bloques, materia de este Acuerdo, se encuentran los estados de Hidalgo, Oaxaca y Veracruz, por lo que para iniciar con los trabajos de Distritación a nivel local en dichas entidades federativas, es necesario contar con un Marco Geográfico Electoral para que, con base en éste se formulen los escenarios de la nueva demarcación territorial de los Distritos electorales locales.

Bajo ese tenor, las restricciones legales, la dinámica demográfica, la geografía y sus accidentes, la obligación de proteger la integridad territorial de las comunidades indígenas y los aspectos operativos e informáticos, son las variables que deben conjugarse para llevar a cabo los trabajos tendientes a aprobar una nueva demarcación territorial, mismos que para poder materializarse se debe contar con un Marco Geográfico Electoral.

Por tales motivos, es importante aprobar los catálogos de municipios y secciones que conforman el Marco Geográfico Electoral de esas entidades federativas, de tal manera que optimice la combinación de las variables demográficas, geográficas, políticas y aquellas relacionadas con la identidad cultural y, con ello, lograr un alto grado de calidad, precisión y consistencia en los trabajos que se desarrollen para la Distritación.



**Instituto Nacional Electoral
CONSEJO GENERAL**

Los catálogos de municipios y secciones que conforman el Marco Geográfico Electoral que se ponen a consideración de este órgano de dirección superior, derivan de la Cartografía Electoral Federal aprobada por este Consejo General mediante Acuerdo INE/CG177/2014 de fecha 30 de septiembre de 2014, la cual considera las actualizaciones referentes a los programas de resecionamiento, integración seccional y afectaciones a límites municipales que formaron parte del mencionado Acuerdo.

De igual forma, dichos catálogos contienen las modificaciones a la Cartografía Electoral Federal respecto de los municipios de Hidalgotitlán y Uxpanapa en el estado de Veracruz, aprobado por este Consejo General mediante Acuerdos INE/CG180/2014 e INE/CG182/2014, ambos de fecha 30 de septiembre de 2014.

Asimismo, los marcos geográficos electorales de las entidades federativas referidas anteriormente, fueron hechos del conocimiento del Comité Técnico para el Seguimiento y Evaluación de los Trabajos de Distritación el día 6 de marzo de 2015.

Finalmente, el día 23 de abril del año en curso, el Comité Técnico para el Seguimiento y Evaluación de los Trabajos de Distritación emitió su opinión técnica respecto de los marcos geográficos electorales de las entidades federativas próximas a distritar, entre los que se encuentran los estados de Hidalgo, Oaxaca y Veracruz, concluyendo que los mismos cuentan con los elementos jurídicos y técnicos suficientes para llevar a cabo los trabajos de distritación de las referidas entidades federativas.

De la misma forma, resulta relevante señalar que los marcos geográficos electorales de las entidades federativas multicitadas, que se propone aprobar en el presente Acuerdo, fueron hechos del conocimiento de las representaciones partidistas acreditadas ante la Comisión Nacional de Vigilancia, mediante los oficios INE/DERFE/DSCV/0006/2015 al INE/DERFE/DSCV/0015/2015, todos de fecha 07 de enero de 2015. Cabe mencionar que de la entrega referida no se recibieron opiniones u observaciones al respecto.

Por las razones expuestas, resulta conveniente que este Consejo General apruebe los catálogos de municipios y secciones que conforman el Marco Geográfico Electoral de las entidades federativas de Hidalgo, Oaxaca y Veracruz, con la finalidad que se cuente con uno de los insumos para la



**Instituto Nacional Electoral
CONSEJO GENERAL**

definición de los proyectos de distritación local, que aprobará de este órgano de dirección superior.

De ser el caso que este Consejo General apruebe el presente Acuerdo, a fin de dar cumplimiento a lo dispuesto por los artículos 43, párrafos 1 y 2; 45, párrafo 1, inciso o) y 46, párrafo 1, inciso k) de la Ley General de Instituciones y Procedimientos Electorales, es conveniente que el Consejero Presidente instruya al Secretario de este Consejo General, a efecto de que provea lo necesario para que el presente Acuerdo sea publicado en el Diario Oficial de la Federación.

En razón de los resultandos y consideraciones expuestas y con fundamento en los artículos 41, párrafo segundo, Base V, apartado A, párrafos primero y segundo y apartado B, inciso a), numeral 2; 52 y 53 de la Constitución Política de los Estados Unidos Mexicanos; 29; 30, párrafos 1, incisos a), c) y f) y 2; 31, párrafo 1; 32, párrafo 1, inciso a), fracción II y III; 34, párrafo 1, inciso a); 35; 42, párrafo 10; 44, párrafo 1, incisos l), gg), hh) y jj); 54, párrafo 1, incisos g) y h) y 214, párrafos 1, 2 y 3 de la Ley General de Instituciones y Procedimientos Electorales; 4, párrafo 1 y 2, apartado A), inciso a); 5, párrafo 1, inciso n) y 45, párrafo 1, inciso q), del Reglamento Interior del Instituto Nacional Electoral, este Consejo General en ejercicio de sus facultades, emite los siguientes:

ACUERDOS

PRIMERO. Se aprueba el catálogo de municipios y secciones que conforman el Marco Geográfico Electoral del estado de Hidalgo, conforme al documento anexo al presente Acuerdo. (Anexo 1)

SEGUNDO. Se aprueba el catálogo de municipios y secciones que conforman el Marco Geográfico Electoral del estado de Oaxaca, conforme al documento anexo al presente Acuerdo. (Anexo 2)

TERCERO. Se aprueba el catálogo de municipios y secciones que conforman el Marco Geográfico Electoral del estado de Veracruz, conforme al documento anexo al presente Acuerdo. (Anexo 3)

CUARTO. El presente Acuerdo entrará en vigor al día siguiente de su aprobación por parte de este Consejo General.



**Instituto Nacional Electoral
CONSEJO GENERAL**

QUINTO. Publíquese el presente Acuerdo en el Diario Oficial de la Federación.

El presente Acuerdo fue aprobado en sesión ordinaria del Consejo General celebrada el 29 de abril de dos mil quince, por votación unánime de los Consejeros Electorales, Licenciado Enrique Andrade González, Maestro Marco Antonio Baños Martínez, Maestra Adriana Margarita Favela Herrera, Maestra Beatriz Eugenia Galindo Centeno, Doctor Ciro Murayama Rendón, Doctor Benito Nacif Hernández, Doctor José Roberto Ruiz Saldaña, Licenciada Alejandra Pamela San Martín Ríos y Valles, Maestro Arturo Sánchez Gutiérrez, Licenciado Javier Santiago Castillo y del Consejero Presidente, Doctor Lorenzo Córdova Vianello.

**EL CONSEJERO PRESIDENTE DEL
CONSEJO GENERAL**

**DR. LORENZO CÓRDOVA
VIANELLO**

**EL SECRETARIO DEL
CONSEJO GENERAL**

**LIC. EDMUNDO JACOBO
MOLINA**



Instituto Nacional Electoral
CONSEJO GENERAL



DIRECCIÓN EJECUTIVA DEL REGISTRO FEDERAL DE ELECTORES

CATALOGOS A NIVEL ENTIDAD, DISTRITO LOCAL, MUNICIPIO Y SECCION

ENTIDAD	NOMBRE ENTIDAD	DISTRITO LOCAL	MUNICIPIO	NOMBRE MUNICIPIO	SECCION
13	HIDALGO	1	39	MINERAL DEL MONTE	713
13	HIDALGO	1	39	MINERAL DEL MONTE	714
13	HIDALGO	1	39	MINERAL DEL MONTE	715
13	HIDALGO	1	39	MINERAL DEL MONTE	716
13	HIDALGO	1	39	MINERAL DEL MONTE	717
13	HIDALGO	1	39	MINERAL DEL MONTE	718
13	HIDALGO	1	39	MINERAL DEL MONTE	719
13	HIDALGO	1	39	MINERAL DEL MONTE	720
13	HIDALGO	1	39	MINERAL DEL MONTE	721
13	HIDALGO	1	39	MINERAL DEL MONTE	722
13	HIDALGO	1	39	MINERAL DEL MONTE	723
13	HIDALGO	1	39	MINERAL DEL MONTE	724
13	HIDALGO	1	47	PACHUCA DE SOTO	832
13	HIDALGO	1	47	PACHUCA DE SOTO	833
13	HIDALGO	1	47	PACHUCA DE SOTO	834
13	HIDALGO	1	47	PACHUCA DE SOTO	835
13	HIDALGO	1	47	PACHUCA DE SOTO	836
13	HIDALGO	1	47	PACHUCA DE SOTO	839
13	HIDALGO	1	47	PACHUCA DE SOTO	840
13	HIDALGO	1	47	PACHUCA DE SOTO	841
13	HIDALGO	1	47	PACHUCA DE SOTO	842
13	HIDALGO	1	47	PACHUCA DE SOTO	846
13	HIDALGO	1	47	PACHUCA DE SOTO	847
13	HIDALGO	1	47	PACHUCA DE SOTO	848
13	HIDALGO	1	47	PACHUCA DE SOTO	849
13	HIDALGO	1	47	PACHUCA DE SOTO	850
13	HIDALGO	1	47	PACHUCA DE SOTO	851
13	HIDALGO	1	47	PACHUCA DE SOTO	852
13	HIDALGO	1	47	PACHUCA DE SOTO	853
13	HIDALGO	1	47	PACHUCA DE SOTO	854
13	HIDALGO	1	47	PACHUCA DE SOTO	855
13	HIDALGO	1	47	PACHUCA DE SOTO	856
13	HIDALGO	1	47	PACHUCA DE SOTO	857
13	HIDALGO	1	47	PACHUCA DE SOTO	858
13	HIDALGO	1	47	PACHUCA DE SOTO	859
13	HIDALGO	1	47	PACHUCA DE SOTO	860
13	HIDALGO	1	47	PACHUCA DE SOTO	861
13	HIDALGO	1	47	PACHUCA DE SOTO	872
13	HIDALGO	1	47	PACHUCA DE SOTO	873
13	HIDALGO	1	47	PACHUCA DE SOTO	874
13	HIDALGO	1	47	PACHUCA DE SOTO	875
13	HIDALGO	1	47	PACHUCA DE SOTO	876
13	HIDALGO	1	47	PACHUCA DE SOTO	877
13	HIDALGO	1	47	PACHUCA DE SOTO	878
13	HIDALGO	1	47	PACHUCA DE SOTO	879



**Instituto Nacional Electoral
CONSEJO GENERAL**

ENTIDAD	NOMBRE ENTIDAD	DISTRITO LOCAL	MUNICIPIO	NOMBRE MUNICIPIO	SECCION
13	HIDALGO	1	47	PACHUCA DE SOTO	880
13	HIDALGO	1	47	PACHUCA DE SOTO	881
13	HIDALGO	1	47	PACHUCA DE SOTO	882
13	HIDALGO	1	47	PACHUCA DE SOTO	883
13	HIDALGO	1	47	PACHUCA DE SOTO	884
13	HIDALGO	1	47	PACHUCA DE SOTO	885
13	HIDALGO	1	47	PACHUCA DE SOTO	886
13	HIDALGO	1	47	PACHUCA DE SOTO	887
13	HIDALGO	1	47	PACHUCA DE SOTO	888
13	HIDALGO	1	47	PACHUCA DE SOTO	889
13	HIDALGO	1	47	PACHUCA DE SOTO	890
13	HIDALGO	1	47	PACHUCA DE SOTO	891
13	HIDALGO	1	47	PACHUCA DE SOTO	892
13	HIDALGO	1	47	PACHUCA DE SOTO	893
13	HIDALGO	1	47	PACHUCA DE SOTO	905
13	HIDALGO	1	47	PACHUCA DE SOTO	906
13	HIDALGO	1	47	PACHUCA DE SOTO	907
13	HIDALGO	1	47	PACHUCA DE SOTO	908
13	HIDALGO	1	47	PACHUCA DE SOTO	909
13	HIDALGO	1	47	PACHUCA DE SOTO	910
13	HIDALGO	1	47	PACHUCA DE SOTO	911
13	HIDALGO	1	47	PACHUCA DE SOTO	912
13	HIDALGO	1	47	PACHUCA DE SOTO	913
13	HIDALGO	1	47	PACHUCA DE SOTO	914
13	HIDALGO	1	47	PACHUCA DE SOTO	915
13	HIDALGO	1	47	PACHUCA DE SOTO	916
13	HIDALGO	1	47	PACHUCA DE SOTO	917
13	HIDALGO	1	47	PACHUCA DE SOTO	918
13	HIDALGO	1	47	PACHUCA DE SOTO	919
13	HIDALGO	1	47	PACHUCA DE SOTO	920
13	HIDALGO	1	47	PACHUCA DE SOTO	940
13	HIDALGO	1	47	PACHUCA DE SOTO	941
13	HIDALGO	1	47	PACHUCA DE SOTO	942
13	HIDALGO	1	47	PACHUCA DE SOTO	944
13	HIDALGO	1	47	PACHUCA DE SOTO	954
13	HIDALGO	1	47	PACHUCA DE SOTO	956
13	HIDALGO	1	47	PACHUCA DE SOTO	957
13	HIDALGO	1	47	PACHUCA DE SOTO	958
13	HIDALGO	1	47	PACHUCA DE SOTO	959
13	HIDALGO	1	51	SAN AGUSTIN TLAXIACA	1008
13	HIDALGO	1	51	SAN AGUSTIN TLAXIACA	1009
13	HIDALGO	1	51	SAN AGUSTIN TLAXIACA	1010
13	HIDALGO	1	51	SAN AGUSTIN TLAXIACA	1011
13	HIDALGO	1	51	SAN AGUSTIN TLAXIACA	1012
13	HIDALGO	1	51	SAN AGUSTIN TLAXIACA	1013
13	HIDALGO	1	51	SAN AGUSTIN TLAXIACA	1014
13	HIDALGO	1	51	SAN AGUSTIN TLAXIACA	1015
13	HIDALGO	1	51	SAN AGUSTIN TLAXIACA	1016
13	HIDALGO	1	51	SAN AGUSTIN TLAXIACA	1017
13	HIDALGO	1	51	SAN AGUSTIN TLAXIACA	1018
13	HIDALGO	1	51	SAN AGUSTIN TLAXIACA	1019



**Instituto Nacional Electoral
CONSEJO GENERAL**

ENTIDAD	NOMBRE ENTIDAD	DISTRITO LOCAL	MUNICIPIO	NOMBRE MUNICIPIO	SECCION
13	HIDALGO	1	51	SAN AGUSTIN TLAXIACA	1020
13	HIDALGO	1	51	SAN AGUSTIN TLAXIACA	1021
13	HIDALGO	1	51	SAN AGUSTIN TLAXIACA	1022
13	HIDALGO	1	51	SAN AGUSTIN TLAXIACA	1023
13	HIDALGO	1	51	SAN AGUSTIN TLAXIACA	1024
13	HIDALGO	1	51	SAN AGUSTIN TLAXIACA	1025
13	HIDALGO	2	22	EPAZOYUCAN	358
13	HIDALGO	2	22	EPAZOYUCAN	359
13	HIDALGO	2	22	EPAZOYUCAN	360
13	HIDALGO	2	22	EPAZOYUCAN	361
13	HIDALGO	2	22	EPAZOYUCAN	362
13	HIDALGO	2	22	EPAZOYUCAN	363
13	HIDALGO	2	22	EPAZOYUCAN	364
13	HIDALGO	2	22	EPAZOYUCAN	365
13	HIDALGO	2	22	EPAZOYUCAN	366
13	HIDALGO	2	22	EPAZOYUCAN	367
13	HIDALGO	2	22	EPAZOYUCAN	368
13	HIDALGO	2	40	MINERAL DE LA REFORMA	726
13	HIDALGO	2	40	MINERAL DE LA REFORMA	727
13	HIDALGO	2	40	MINERAL DE LA REFORMA	728
13	HIDALGO	2	40	MINERAL DE LA REFORMA	729
13	HIDALGO	2	40	MINERAL DE LA REFORMA	730
13	HIDALGO	2	40	MINERAL DE LA REFORMA	731
13	HIDALGO	2	40	MINERAL DE LA REFORMA	732
13	HIDALGO	2	40	MINERAL DE LA REFORMA	733
13	HIDALGO	2	40	MINERAL DE LA REFORMA	734
13	HIDALGO	2	40	MINERAL DE LA REFORMA	735
13	HIDALGO	2	40	MINERAL DE LA REFORMA	736
13	HIDALGO	2	40	MINERAL DE LA REFORMA	737
13	HIDALGO	2	40	MINERAL DE LA REFORMA	738
13	HIDALGO	2	40	MINERAL DE LA REFORMA	740
13	HIDALGO	2	40	MINERAL DE LA REFORMA	741
13	HIDALGO	2	40	MINERAL DE LA REFORMA	929
13	HIDALGO	2	40	MINERAL DE LA REFORMA	937
13	HIDALGO	2	40	MINERAL DE LA REFORMA	938
13	HIDALGO	2	40	MINERAL DE LA REFORMA	1708
13	HIDALGO	2	40	MINERAL DE LA REFORMA	1709
13	HIDALGO	2	40	MINERAL DE LA REFORMA	1710
13	HIDALGO	2	40	MINERAL DE LA REFORMA	1711
13	HIDALGO	2	40	MINERAL DE LA REFORMA	1712
13	HIDALGO	2	40	MINERAL DE LA REFORMA	1713
13	HIDALGO	2	40	MINERAL DE LA REFORMA	1714
13	HIDALGO	2	40	MINERAL DE LA REFORMA	1715
13	HIDALGO	2	40	MINERAL DE LA REFORMA	1716
13	HIDALGO	2	40	MINERAL DE LA REFORMA	1717
13	HIDALGO	2	40	MINERAL DE LA REFORMA	1719
13	HIDALGO	2	40	MINERAL DE LA REFORMA	1720
13	HIDALGO	2	40	MINERAL DE LA REFORMA	1721
13	HIDALGO	2	40	MINERAL DE LA REFORMA	1722
13	HIDALGO	2	40	MINERAL DE LA REFORMA	1723
13	HIDALGO	2	40	MINERAL DE LA REFORMA	1724



**Instituto Nacional Electoral
CONSEJO GENERAL**

ENTIDAD	NOMBRE ENTIDAD	DISTRITO LOCAL	MUNICIPIO	NOMBRE MUNICIPIO	SECCION
13	HIDALGO	2	40	MINERAL DE LA REFORMA	1725
13	HIDALGO	2	40	MINERAL DE LA REFORMA	1726
13	HIDALGO	2	40	MINERAL DE LA REFORMA	1727
13	HIDALGO	2	40	MINERAL DE LA REFORMA	1728
13	HIDALGO	2	40	MINERAL DE LA REFORMA	1729
13	HIDALGO	2	40	MINERAL DE LA REFORMA	1730
13	HIDALGO	2	40	MINERAL DE LA REFORMA	1731
13	HIDALGO	2	40	MINERAL DE LA REFORMA	1732
13	HIDALGO	2	40	MINERAL DE LA REFORMA	1733
13	HIDALGO	2	40	MINERAL DE LA REFORMA	1734
13	HIDALGO	2	40	MINERAL DE LA REFORMA	1735
13	HIDALGO	2	40	MINERAL DE LA REFORMA	1736
13	HIDALGO	2	40	MINERAL DE LA REFORMA	1737
13	HIDALGO	2	40	MINERAL DE LA REFORMA	1738
13	HIDALGO	2	40	MINERAL DE LA REFORMA	1739
13	HIDALGO	2	40	MINERAL DE LA REFORMA	1740
13	HIDALGO	2	40	MINERAL DE LA REFORMA	1741
13	HIDALGO	2	40	MINERAL DE LA REFORMA	1742
13	HIDALGO	2	40	MINERAL DE LA REFORMA	1743
13	HIDALGO	2	40	MINERAL DE LA REFORMA	1744
13	HIDALGO	2	40	MINERAL DE LA REFORMA	1745
13	HIDALGO	2	40	MINERAL DE LA REFORMA	1746
13	HIDALGO	2	40	MINERAL DE LA REFORMA	1747
13	HIDALGO	2	40	MINERAL DE LA REFORMA	1748
13	HIDALGO	2	40	MINERAL DE LA REFORMA	1749
13	HIDALGO	2	40	MINERAL DE LA REFORMA	1750
13	HIDALGO	2	40	MINERAL DE LA REFORMA	1751
13	HIDALGO	2	40	MINERAL DE LA REFORMA	1752
13	HIDALGO	2	40	MINERAL DE LA REFORMA	1753
13	HIDALGO	2	40	MINERAL DE LA REFORMA	1754
13	HIDALGO	2	40	MINERAL DE LA REFORMA	1755
13	HIDALGO	2	40	MINERAL DE LA REFORMA	1756
13	HIDALGO	2	40	MINERAL DE LA REFORMA	1757
13	HIDALGO	2	40	MINERAL DE LA REFORMA	1758
13	HIDALGO	2	40	MINERAL DE LA REFORMA	1759
13	HIDALGO	2	40	MINERAL DE LA REFORMA	1760
13	HIDALGO	2	40	MINERAL DE LA REFORMA	1761
13	HIDALGO	2	40	MINERAL DE LA REFORMA	1762
13	HIDALGO	2	40	MINERAL DE LA REFORMA	1763
13	HIDALGO	2	40	MINERAL DE LA REFORMA	1764
13	HIDALGO	2	40	MINERAL DE LA REFORMA	1765
13	HIDALGO	2	40	MINERAL DE LA REFORMA	1766
13	HIDALGO	2	47	PACHUCA DE SOTO	742
13	HIDALGO	2	47	PACHUCA DE SOTO	837
13	HIDALGO	2	47	PACHUCA DE SOTO	838
13	HIDALGO	2	47	PACHUCA DE SOTO	843
13	HIDALGO	2	47	PACHUCA DE SOTO	844
13	HIDALGO	2	47	PACHUCA DE SOTO	845
13	HIDALGO	2	47	PACHUCA DE SOTO	862
13	HIDALGO	2	47	PACHUCA DE SOTO	863
13	HIDALGO	2	47	PACHUCA DE SOTO	864



**Instituto Nacional Electoral
CONSEJO GENERAL**

ENTIDAD	NOMBRE ENTIDAD	DISTRITO LOCAL	MUNICIPIO	NOMBRE MUNICIPIO	SECCION
13	HIDALGO	2	47	PACHUCA DE SOTO	865
13	HIDALGO	2	47	PACHUCA DE SOTO	866
13	HIDALGO	2	47	PACHUCA DE SOTO	867
13	HIDALGO	2	47	PACHUCA DE SOTO	868
13	HIDALGO	2	47	PACHUCA DE SOTO	869
13	HIDALGO	2	47	PACHUCA DE SOTO	870
13	HIDALGO	2	47	PACHUCA DE SOTO	871
13	HIDALGO	2	47	PACHUCA DE SOTO	894
13	HIDALGO	2	47	PACHUCA DE SOTO	895
13	HIDALGO	2	47	PACHUCA DE SOTO	896
13	HIDALGO	2	47	PACHUCA DE SOTO	897
13	HIDALGO	2	47	PACHUCA DE SOTO	898
13	HIDALGO	2	47	PACHUCA DE SOTO	899
13	HIDALGO	2	47	PACHUCA DE SOTO	900
13	HIDALGO	2	47	PACHUCA DE SOTO	901
13	HIDALGO	2	47	PACHUCA DE SOTO	902
13	HIDALGO	2	47	PACHUCA DE SOTO	903
13	HIDALGO	2	47	PACHUCA DE SOTO	904
13	HIDALGO	2	47	PACHUCA DE SOTO	921
13	HIDALGO	2	47	PACHUCA DE SOTO	922
13	HIDALGO	2	47	PACHUCA DE SOTO	923
13	HIDALGO	2	47	PACHUCA DE SOTO	924
13	HIDALGO	2	47	PACHUCA DE SOTO	925
13	HIDALGO	2	47	PACHUCA DE SOTO	926
13	HIDALGO	2	47	PACHUCA DE SOTO	927
13	HIDALGO	2	47	PACHUCA DE SOTO	928
13	HIDALGO	2	47	PACHUCA DE SOTO	930
13	HIDALGO	2	47	PACHUCA DE SOTO	931
13	HIDALGO	2	47	PACHUCA DE SOTO	932
13	HIDALGO	2	47	PACHUCA DE SOTO	933
13	HIDALGO	2	47	PACHUCA DE SOTO	934
13	HIDALGO	2	47	PACHUCA DE SOTO	935
13	HIDALGO	2	47	PACHUCA DE SOTO	936
13	HIDALGO	2	47	PACHUCA DE SOTO	939
13	HIDALGO	2	47	PACHUCA DE SOTO	943
13	HIDALGO	2	47	PACHUCA DE SOTO	945
13	HIDALGO	2	47	PACHUCA DE SOTO	946
13	HIDALGO	2	47	PACHUCA DE SOTO	947
13	HIDALGO	2	47	PACHUCA DE SOTO	948
13	HIDALGO	2	47	PACHUCA DE SOTO	949
13	HIDALGO	2	47	PACHUCA DE SOTO	950
13	HIDALGO	2	47	PACHUCA DE SOTO	951
13	HIDALGO	2	47	PACHUCA DE SOTO	952
13	HIDALGO	2	47	PACHUCA DE SOTO	953
13	HIDALGO	2	47	PACHUCA DE SOTO	955
13	HIDALGO	2	47	PACHUCA DE SOTO	960
13	HIDALGO	2	47	PACHUCA DE SOTO	961
13	HIDALGO	2	47	PACHUCA DE SOTO	1718
13	HIDALGO	3	15	CUAUTEPEC DE HINOJOSA	257
13	HIDALGO	3	15	CUAUTEPEC DE HINOJOSA	258
13	HIDALGO	3	15	CUAUTEPEC DE HINOJOSA	259



**Instituto Nacional Electoral
CONSEJO GENERAL**

ENTIDAD	NOMBRE ENTIDAD	DISTRITO LOCAL	MUNICIPIO	NOMBRE MUNICIPIO	SECCION
13	HIDALGO	3	15	CUAUTEPEC DE HINOJOSA	260
13	HIDALGO	3	15	CUAUTEPEC DE HINOJOSA	261
13	HIDALGO	3	15	CUAUTEPEC DE HINOJOSA	262
13	HIDALGO	3	15	CUAUTEPEC DE HINOJOSA	263
13	HIDALGO	3	15	CUAUTEPEC DE HINOJOSA	264
13	HIDALGO	3	15	CUAUTEPEC DE HINOJOSA	265
13	HIDALGO	3	15	CUAUTEPEC DE HINOJOSA	266
13	HIDALGO	3	15	CUAUTEPEC DE HINOJOSA	267
13	HIDALGO	3	15	CUAUTEPEC DE HINOJOSA	268
13	HIDALGO	3	15	CUAUTEPEC DE HINOJOSA	269
13	HIDALGO	3	15	CUAUTEPEC DE HINOJOSA	270
13	HIDALGO	3	15	CUAUTEPEC DE HINOJOSA	271
13	HIDALGO	3	15	CUAUTEPEC DE HINOJOSA	272
13	HIDALGO	3	15	CUAUTEPEC DE HINOJOSA	273
13	HIDALGO	3	15	CUAUTEPEC DE HINOJOSA	274
13	HIDALGO	3	15	CUAUTEPEC DE HINOJOSA	275
13	HIDALGO	3	15	CUAUTEPEC DE HINOJOSA	276
13	HIDALGO	3	15	CUAUTEPEC DE HINOJOSA	277
13	HIDALGO	3	15	CUAUTEPEC DE HINOJOSA	278
13	HIDALGO	3	15	CUAUTEPEC DE HINOJOSA	279
13	HIDALGO	3	15	CUAUTEPEC DE HINOJOSA	280
13	HIDALGO	3	56	SANTIAGO TULANTEPEC DE LUGO GUERRERO	1110
13	HIDALGO	3	56	SANTIAGO TULANTEPEC DE LUGO GUERRERO	1111
13	HIDALGO	3	56	SANTIAGO TULANTEPEC DE LUGO GUERRERO	1112
13	HIDALGO	3	56	SANTIAGO TULANTEPEC DE LUGO GUERRERO	1113
13	HIDALGO	3	56	SANTIAGO TULANTEPEC DE LUGO GUERRERO	1114
13	HIDALGO	3	56	SANTIAGO TULANTEPEC DE LUGO GUERRERO	1115
13	HIDALGO	3	56	SANTIAGO TULANTEPEC DE LUGO GUERRERO	1116
13	HIDALGO	3	56	SANTIAGO TULANTEPEC DE LUGO GUERRERO	1117
13	HIDALGO	3	56	SANTIAGO TULANTEPEC DE LUGO GUERRERO	1118
13	HIDALGO	3	56	SANTIAGO TULANTEPEC DE LUGO GUERRERO	1119
13	HIDALGO	3	56	SANTIAGO TULANTEPEC DE LUGO GUERRERO	1120
13	HIDALGO	3	57	SINGUILUCAN	1121
13	HIDALGO	3	57	SINGUILUCAN	1122
13	HIDALGO	3	57	SINGUILUCAN	1123
13	HIDALGO	3	57	SINGUILUCAN	1124
13	HIDALGO	3	57	SINGUILUCAN	1125
13	HIDALGO	3	57	SINGUILUCAN	1126
13	HIDALGO	3	57	SINGUILUCAN	1127
13	HIDALGO	3	57	SINGUILUCAN	1128



**Instituto Nacional Electoral
CONSEJO GENERAL**

ENTIDAD	NOMBRE ENTIDAD	DISTRITO LOCAL	MUNICIPIO	NOMBRE MUNICIPIO	SECCION
13	HIDALGO	3	57	SINGUILUCAN	1129
13	HIDALGO	3	57	SINGUILUCAN	1130
13	HIDALGO	3	57	SINGUILUCAN	1131
13	HIDALGO	3	76	TULANCINGO DE BRAVO	1502
13	HIDALGO	3	76	TULANCINGO DE BRAVO	1503
13	HIDALGO	3	76	TULANCINGO DE BRAVO	1504
13	HIDALGO	3	76	TULANCINGO DE BRAVO	1505
13	HIDALGO	3	76	TULANCINGO DE BRAVO	1506
13	HIDALGO	3	76	TULANCINGO DE BRAVO	1507
13	HIDALGO	3	76	TULANCINGO DE BRAVO	1508
13	HIDALGO	3	76	TULANCINGO DE BRAVO	1509
13	HIDALGO	3	76	TULANCINGO DE BRAVO	1510
13	HIDALGO	3	76	TULANCINGO DE BRAVO	1511
13	HIDALGO	3	76	TULANCINGO DE BRAVO	1512
13	HIDALGO	3	76	TULANCINGO DE BRAVO	1513
13	HIDALGO	3	76	TULANCINGO DE BRAVO	1514
13	HIDALGO	3	76	TULANCINGO DE BRAVO	1515
13	HIDALGO	3	76	TULANCINGO DE BRAVO	1516
13	HIDALGO	3	76	TULANCINGO DE BRAVO	1517
13	HIDALGO	3	76	TULANCINGO DE BRAVO	1518
13	HIDALGO	3	76	TULANCINGO DE BRAVO	1519
13	HIDALGO	3	76	TULANCINGO DE BRAVO	1520
13	HIDALGO	3	76	TULANCINGO DE BRAVO	1521
13	HIDALGO	3	76	TULANCINGO DE BRAVO	1522
13	HIDALGO	3	76	TULANCINGO DE BRAVO	1523
13	HIDALGO	3	76	TULANCINGO DE BRAVO	1524
13	HIDALGO	3	76	TULANCINGO DE BRAVO	1525
13	HIDALGO	3	76	TULANCINGO DE BRAVO	1526
13	HIDALGO	3	76	TULANCINGO DE BRAVO	1527
13	HIDALGO	3	76	TULANCINGO DE BRAVO	1528
13	HIDALGO	3	76	TULANCINGO DE BRAVO	1529
13	HIDALGO	3	76	TULANCINGO DE BRAVO	1530
13	HIDALGO	3	76	TULANCINGO DE BRAVO	1531
13	HIDALGO	3	76	TULANCINGO DE BRAVO	1532
13	HIDALGO	3	76	TULANCINGO DE BRAVO	1533
13	HIDALGO	3	76	TULANCINGO DE BRAVO	1534
13	HIDALGO	3	76	TULANCINGO DE BRAVO	1535
13	HIDALGO	3	76	TULANCINGO DE BRAVO	1536
13	HIDALGO	3	76	TULANCINGO DE BRAVO	1537
13	HIDALGO	3	76	TULANCINGO DE BRAVO	1538
13	HIDALGO	3	76	TULANCINGO DE BRAVO	1539
13	HIDALGO	3	76	TULANCINGO DE BRAVO	1540
13	HIDALGO	3	76	TULANCINGO DE BRAVO	1541
13	HIDALGO	3	76	TULANCINGO DE BRAVO	1542
13	HIDALGO	3	76	TULANCINGO DE BRAVO	1543
13	HIDALGO	3	76	TULANCINGO DE BRAVO	1544
13	HIDALGO	3	76	TULANCINGO DE BRAVO	1545
13	HIDALGO	3	76	TULANCINGO DE BRAVO	1546
13	HIDALGO	3	76	TULANCINGO DE BRAVO	1547
13	HIDALGO	3	76	TULANCINGO DE BRAVO	1548
13	HIDALGO	3	76	TULANCINGO DE BRAVO	1549



**Instituto Nacional Electoral
CONSEJO GENERAL**

ENTIDAD	NOMBRE ENTIDAD	DISTRITO LOCAL	MUNICIPIO	NOMBRE MUNICIPIO	SECCION
13	HIDALGO	3	76	TULANCINGO DE BRAVO	1550
13	HIDALGO	3	76	TULANCINGO DE BRAVO	1551
13	HIDALGO	3	76	TULANCINGO DE BRAVO	1552
13	HIDALGO	3	76	TULANCINGO DE BRAVO	1553
13	HIDALGO	3	76	TULANCINGO DE BRAVO	1554
13	HIDALGO	3	76	TULANCINGO DE BRAVO	1555
13	HIDALGO	4	64	TEPETITLAN	1295
13	HIDALGO	4	64	TEPETITLAN	1296
13	HIDALGO	4	64	TEPETITLAN	1297
13	HIDALGO	4	64	TEPETITLAN	1298
13	HIDALGO	4	64	TEPETITLAN	1299
13	HIDALGO	4	64	TEPETITLAN	1300
13	HIDALGO	4	64	TEPETITLAN	1301
13	HIDALGO	4	64	TEPETITLAN	1302
13	HIDALGO	4	66	TEZONTEPEC DE ALDAMA	1310
13	HIDALGO	4	66	TEZONTEPEC DE ALDAMA	1311
13	HIDALGO	4	66	TEZONTEPEC DE ALDAMA	1312
13	HIDALGO	4	66	TEZONTEPEC DE ALDAMA	1313
13	HIDALGO	4	66	TEZONTEPEC DE ALDAMA	1314
13	HIDALGO	4	66	TEZONTEPEC DE ALDAMA	1315
13	HIDALGO	4	66	TEZONTEPEC DE ALDAMA	1316
13	HIDALGO	4	66	TEZONTEPEC DE ALDAMA	1317
13	HIDALGO	4	66	TEZONTEPEC DE ALDAMA	1318
13	HIDALGO	4	66	TEZONTEPEC DE ALDAMA	1319
13	HIDALGO	4	66	TEZONTEPEC DE ALDAMA	1320
13	HIDALGO	4	66	TEZONTEPEC DE ALDAMA	1321
13	HIDALGO	4	66	TEZONTEPEC DE ALDAMA	1322
13	HIDALGO	4	66	TEZONTEPEC DE ALDAMA	1323
13	HIDALGO	4	66	TEZONTEPEC DE ALDAMA	1324
13	HIDALGO	4	66	TEZONTEPEC DE ALDAMA	1325
13	HIDALGO	4	66	TEZONTEPEC DE ALDAMA	1326
13	HIDALGO	4	66	TEZONTEPEC DE ALDAMA	1327
13	HIDALGO	4	66	TEZONTEPEC DE ALDAMA	1328
13	HIDALGO	4	66	TEZONTEPEC DE ALDAMA	1329
13	HIDALGO	4	66	TEZONTEPEC DE ALDAMA	1330
13	HIDALGO	4	66	TEZONTEPEC DE ALDAMA	1331
13	HIDALGO	4	66	TEZONTEPEC DE ALDAMA	1332
13	HIDALGO	4	69	TLAHUELILPAN	1369
13	HIDALGO	4	69	TLAHUELILPAN	1370
13	HIDALGO	4	69	TLAHUELILPAN	1371
13	HIDALGO	4	69	TLAHUELILPAN	1372
13	HIDALGO	4	69	TLAHUELILPAN	1373
13	HIDALGO	4	69	TLAHUELILPAN	1374
13	HIDALGO	4	69	TLAHUELILPAN	1375
13	HIDALGO	4	69	TLAHUELILPAN	1376
13	HIDALGO	4	69	TLAHUELILPAN	1377
13	HIDALGO	4	75	TULA DE ALLENDE	1449
13	HIDALGO	4	75	TULA DE ALLENDE	1450
13	HIDALGO	4	75	TULA DE ALLENDE	1451
13	HIDALGO	4	75	TULA DE ALLENDE	1452
13	HIDALGO	4	75	TULA DE ALLENDE	1453



**Instituto Nacional Electoral
CONSEJO GENERAL**

ENTIDAD	NOMBRE ENTIDAD	DISTRITO LOCAL	MUNICIPIO	NOMBRE MUNICIPIO	SECCION
13	HIDALGO	4	75	TULA DE ALLENDE	1454
13	HIDALGO	4	75	TULA DE ALLENDE	1455
13	HIDALGO	4	75	TULA DE ALLENDE	1456
13	HIDALGO	4	75	TULA DE ALLENDE	1457
13	HIDALGO	4	75	TULA DE ALLENDE	1458
13	HIDALGO	4	75	TULA DE ALLENDE	1459
13	HIDALGO	4	75	TULA DE ALLENDE	1460
13	HIDALGO	4	75	TULA DE ALLENDE	1461
13	HIDALGO	4	75	TULA DE ALLENDE	1462
13	HIDALGO	4	75	TULA DE ALLENDE	1463
13	HIDALGO	4	75	TULA DE ALLENDE	1464
13	HIDALGO	4	75	TULA DE ALLENDE	1465
13	HIDALGO	4	75	TULA DE ALLENDE	1466
13	HIDALGO	4	75	TULA DE ALLENDE	1467
13	HIDALGO	4	75	TULA DE ALLENDE	1468
13	HIDALGO	4	75	TULA DE ALLENDE	1469
13	HIDALGO	4	75	TULA DE ALLENDE	1470
13	HIDALGO	4	75	TULA DE ALLENDE	1471
13	HIDALGO	4	75	TULA DE ALLENDE	1472
13	HIDALGO	4	75	TULA DE ALLENDE	1473
13	HIDALGO	4	75	TULA DE ALLENDE	1474
13	HIDALGO	4	75	TULA DE ALLENDE	1475
13	HIDALGO	4	75	TULA DE ALLENDE	1476
13	HIDALGO	4	75	TULA DE ALLENDE	1477
13	HIDALGO	4	75	TULA DE ALLENDE	1478
13	HIDALGO	4	75	TULA DE ALLENDE	1479
13	HIDALGO	4	75	TULA DE ALLENDE	1480
13	HIDALGO	4	75	TULA DE ALLENDE	1481
13	HIDALGO	4	75	TULA DE ALLENDE	1482
13	HIDALGO	4	75	TULA DE ALLENDE	1483
13	HIDALGO	4	75	TULA DE ALLENDE	1484
13	HIDALGO	4	75	TULA DE ALLENDE	1485
13	HIDALGO	4	75	TULA DE ALLENDE	1486
13	HIDALGO	4	75	TULA DE ALLENDE	1487
13	HIDALGO	4	75	TULA DE ALLENDE	1488
13	HIDALGO	4	75	TULA DE ALLENDE	1489
13	HIDALGO	4	75	TULA DE ALLENDE	1490
13	HIDALGO	4	75	TULA DE ALLENDE	1491
13	HIDALGO	4	75	TULA DE ALLENDE	1492
13	HIDALGO	4	75	TULA DE ALLENDE	1493
13	HIDALGO	4	75	TULA DE ALLENDE	1494
13	HIDALGO	4	75	TULA DE ALLENDE	1495
13	HIDALGO	4	75	TULA DE ALLENDE	1496
13	HIDALGO	4	75	TULA DE ALLENDE	1497
13	HIDALGO	4	75	TULA DE ALLENDE	1498
13	HIDALGO	4	75	TULA DE ALLENDE	1499
13	HIDALGO	4	75	TULA DE ALLENDE	1500
13	HIDALGO	4	75	TULA DE ALLENDE	1501
13	HIDALGO	5	5	AJACUBA	81
13	HIDALGO	5	5	AJACUBA	82
13	HIDALGO	5	5	AJACUBA	83



**Instituto Nacional Electoral
CONSEJO GENERAL**

ENTIDAD	NOMBRE ENTIDAD	DISTRITO LOCAL	MUNICIPIO	NOMBRE MUNICIPIO	SECCION
13	HIDALGO	5	5	AJACUBA	84
13	HIDALGO	5	5	AJACUBA	85
13	HIDALGO	5	5	AJACUBA	86
13	HIDALGO	5	5	AJACUBA	87
13	HIDALGO	5	5	AJACUBA	88
13	HIDALGO	5	5	AJACUBA	89
13	HIDALGO	5	5	AJACUBA	90
13	HIDALGO	5	5	AJACUBA	91
13	HIDALGO	5	9	ATITALAQUIA	152
13	HIDALGO	5	9	ATITALAQUIA	153
13	HIDALGO	5	9	ATITALAQUIA	154
13	HIDALGO	5	9	ATITALAQUIA	155
13	HIDALGO	5	9	ATITALAQUIA	156
13	HIDALGO	5	9	ATITALAQUIA	157
13	HIDALGO	5	9	ATITALAQUIA	158
13	HIDALGO	5	9	ATITALAQUIA	159
13	HIDALGO	5	9	ATITALAQUIA	160
13	HIDALGO	5	9	ATITALAQUIA	161
13	HIDALGO	5	12	ATOTONILCO DE TULA	206
13	HIDALGO	5	12	ATOTONILCO DE TULA	207
13	HIDALGO	5	12	ATOTONILCO DE TULA	208
13	HIDALGO	5	12	ATOTONILCO DE TULA	209
13	HIDALGO	5	12	ATOTONILCO DE TULA	210
13	HIDALGO	5	12	ATOTONILCO DE TULA	211
13	HIDALGO	5	12	ATOTONILCO DE TULA	212
13	HIDALGO	5	12	ATOTONILCO DE TULA	213
13	HIDALGO	5	12	ATOTONILCO DE TULA	214
13	HIDALGO	5	12	ATOTONILCO DE TULA	215
13	HIDALGO	5	12	ATOTONILCO DE TULA	216
13	HIDALGO	5	12	ATOTONILCO DE TULA	217
13	HIDALGO	5	12	ATOTONILCO DE TULA	218
13	HIDALGO	5	12	ATOTONILCO DE TULA	219
13	HIDALGO	5	12	ATOTONILCO DE TULA	220
13	HIDALGO	5	12	ATOTONILCO DE TULA	221
13	HIDALGO	5	12	ATOTONILCO DE TULA	222
13	HIDALGO	5	12	ATOTONILCO DE TULA	223
13	HIDALGO	5	63	TEPEJI DEL RIO DE OCAMPO	1262
13	HIDALGO	5	63	TEPEJI DEL RIO DE OCAMPO	1263
13	HIDALGO	5	63	TEPEJI DEL RIO DE OCAMPO	1264
13	HIDALGO	5	63	TEPEJI DEL RIO DE OCAMPO	1265
13	HIDALGO	5	63	TEPEJI DEL RIO DE OCAMPO	1266
13	HIDALGO	5	63	TEPEJI DEL RIO DE OCAMPO	1267
13	HIDALGO	5	63	TEPEJI DEL RIO DE OCAMPO	1268
13	HIDALGO	5	63	TEPEJI DEL RIO DE OCAMPO	1269
13	HIDALGO	5	63	TEPEJI DEL RIO DE OCAMPO	1270
13	HIDALGO	5	63	TEPEJI DEL RIO DE OCAMPO	1271
13	HIDALGO	5	63	TEPEJI DEL RIO DE OCAMPO	1272
13	HIDALGO	5	63	TEPEJI DEL RIO DE OCAMPO	1273
13	HIDALGO	5	63	TEPEJI DEL RIO DE OCAMPO	1274
13	HIDALGO	5	63	TEPEJI DEL RIO DE OCAMPO	1275
13	HIDALGO	5	63	TEPEJI DEL RIO DE OCAMPO	1276



**Instituto Nacional Electoral
CONSEJO GENERAL**

ENTIDAD	NOMBRE ENTIDAD	DISTRITO LOCAL	MUNICIPIO	NOMBRE MUNICIPIO	SECCION
13	HIDALGO	5	63	TEPEJI DEL RIO DE OCAMPO	1277
13	HIDALGO	5	63	TEPEJI DEL RIO DE OCAMPO	1278
13	HIDALGO	5	63	TEPEJI DEL RIO DE OCAMPO	1279
13	HIDALGO	5	63	TEPEJI DEL RIO DE OCAMPO	1280
13	HIDALGO	5	63	TEPEJI DEL RIO DE OCAMPO	1281
13	HIDALGO	5	63	TEPEJI DEL RIO DE OCAMPO	1282
13	HIDALGO	5	63	TEPEJI DEL RIO DE OCAMPO	1283
13	HIDALGO	5	63	TEPEJI DEL RIO DE OCAMPO	1284
13	HIDALGO	5	63	TEPEJI DEL RIO DE OCAMPO	1285
13	HIDALGO	5	63	TEPEJI DEL RIO DE OCAMPO	1286
13	HIDALGO	5	63	TEPEJI DEL RIO DE OCAMPO	1287
13	HIDALGO	5	63	TEPEJI DEL RIO DE OCAMPO	1288
13	HIDALGO	5	63	TEPEJI DEL RIO DE OCAMPO	1289
13	HIDALGO	5	63	TEPEJI DEL RIO DE OCAMPO	1290
13	HIDALGO	5	63	TEPEJI DEL RIO DE OCAMPO	1291
13	HIDALGO	5	63	TEPEJI DEL RIO DE OCAMPO	1292
13	HIDALGO	5	63	TEPEJI DEL RIO DE OCAMPO	1293
13	HIDALGO	5	63	TEPEJI DEL RIO DE OCAMPO	1294
13	HIDALGO	5	65	TETEPANGO	1303
13	HIDALGO	5	65	TETEPANGO	1304
13	HIDALGO	5	65	TETEPANGO	1305
13	HIDALGO	5	65	TETEPANGO	1306
13	HIDALGO	5	65	TETEPANGO	1307
13	HIDALGO	5	65	TETEPANGO	1308
13	HIDALGO	5	65	TETEPANGO	1309
13	HIDALGO	5	73	TLAXCOAPAN	1429
13	HIDALGO	5	73	TLAXCOAPAN	1430
13	HIDALGO	5	73	TLAXCOAPAN	1431
13	HIDALGO	5	73	TLAXCOAPAN	1432
13	HIDALGO	5	73	TLAXCOAPAN	1433
13	HIDALGO	5	73	TLAXCOAPAN	1434
13	HIDALGO	5	73	TLAXCOAPAN	1435
13	HIDALGO	5	73	TLAXCOAPAN	1436
13	HIDALGO	5	73	TLAXCOAPAN	1437
13	HIDALGO	5	73	TLAXCOAPAN	1438
13	HIDALGO	5	73	TLAXCOAPAN	1439
13	HIDALGO	5	73	TLAXCOAPAN	1440
13	HIDALGO	6	16	CHAPANTONGO	281
13	HIDALGO	6	16	CHAPANTONGO	282
13	HIDALGO	6	16	CHAPANTONGO	283
13	HIDALGO	6	16	CHAPANTONGO	284
13	HIDALGO	6	16	CHAPANTONGO	285
13	HIDALGO	6	16	CHAPANTONGO	286
13	HIDALGO	6	16	CHAPANTONGO	287
13	HIDALGO	6	16	CHAPANTONGO	288
13	HIDALGO	6	16	CHAPANTONGO	289
13	HIDALGO	6	16	CHAPANTONGO	290
13	HIDALGO	6	29	HUICHAPAN	510
13	HIDALGO	6	29	HUICHAPAN	511
13	HIDALGO	6	29	HUICHAPAN	512
13	HIDALGO	6	29	HUICHAPAN	513



**Instituto Nacional Electoral
CONSEJO GENERAL**

ENTIDAD	NOMBRE ENTIDAD	DISTRITO LOCAL	MUNICIPIO	NOMBRE MUNICIPIO	SECCION
13	HIDALGO	6	29	HUICHAPAN	514
13	HIDALGO	6	29	HUICHAPAN	515
13	HIDALGO	6	29	HUICHAPAN	516
13	HIDALGO	6	29	HUICHAPAN	517
13	HIDALGO	6	29	HUICHAPAN	518
13	HIDALGO	6	29	HUICHAPAN	519
13	HIDALGO	6	29	HUICHAPAN	520
13	HIDALGO	6	29	HUICHAPAN	521
13	HIDALGO	6	29	HUICHAPAN	522
13	HIDALGO	6	29	HUICHAPAN	523
13	HIDALGO	6	29	HUICHAPAN	524
13	HIDALGO	6	29	HUICHAPAN	525
13	HIDALGO	6	29	HUICHAPAN	526
13	HIDALGO	6	29	HUICHAPAN	527
13	HIDALGO	6	29	HUICHAPAN	528
13	HIDALGO	6	29	HUICHAPAN	529
13	HIDALGO	6	29	HUICHAPAN	530
13	HIDALGO	6	29	HUICHAPAN	531
13	HIDALGO	6	29	HUICHAPAN	532
13	HIDALGO	6	29	HUICHAPAN	533
13	HIDALGO	6	29	HUICHAPAN	534
13	HIDALGO	6	29	HUICHAPAN	535
13	HIDALGO	6	29	HUICHAPAN	536
13	HIDALGO	6	29	HUICHAPAN	537
13	HIDALGO	6	29	HUICHAPAN	538
13	HIDALGO	6	29	HUICHAPAN	539
13	HIDALGO	6	29	HUICHAPAN	540
13	HIDALGO	6	29	HUICHAPAN	541
13	HIDALGO	6	29	HUICHAPAN	542
13	HIDALGO	6	29	HUICHAPAN	543
13	HIDALGO	6	29	HUICHAPAN	544
13	HIDALGO	6	29	HUICHAPAN	545
13	HIDALGO	6	29	HUICHAPAN	546
13	HIDALGO	6	44	NOPALA DE VILLAGRAN	802
13	HIDALGO	6	44	NOPALA DE VILLAGRAN	803
13	HIDALGO	6	44	NOPALA DE VILLAGRAN	804
13	HIDALGO	6	44	NOPALA DE VILLAGRAN	805
13	HIDALGO	6	44	NOPALA DE VILLAGRAN	806
13	HIDALGO	6	44	NOPALA DE VILLAGRAN	807
13	HIDALGO	6	44	NOPALA DE VILLAGRAN	808
13	HIDALGO	6	44	NOPALA DE VILLAGRAN	809
13	HIDALGO	6	44	NOPALA DE VILLAGRAN	810
13	HIDALGO	6	44	NOPALA DE VILLAGRAN	811
13	HIDALGO	6	59	TECOZAUTLA	1152
13	HIDALGO	6	59	TECOZAUTLA	1153
13	HIDALGO	6	59	TECOZAUTLA	1154
13	HIDALGO	6	59	TECOZAUTLA	1155
13	HIDALGO	6	59	TECOZAUTLA	1156
13	HIDALGO	6	59	TECOZAUTLA	1157
13	HIDALGO	6	59	TECOZAUTLA	1158
13	HIDALGO	6	59	TECOZAUTLA	1159



**Instituto Nacional Electoral
CONSEJO GENERAL**

ENTIDAD	NOMBRE ENTIDAD	DISTRITO LOCAL	MUNICIPIO	NOMBRE MUNICIPIO	SECCION
13	HIDALGO	6	59	TECOZAUTLA	1160
13	HIDALGO	6	59	TECOZAUTLA	1161
13	HIDALGO	6	59	TECOZAUTLA	1162
13	HIDALGO	6	59	TECOZAUTLA	1163
13	HIDALGO	6	59	TECOZAUTLA	1164
13	HIDALGO	6	59	TECOZAUTLA	1165
13	HIDALGO	6	59	TECOZAUTLA	1166
13	HIDALGO	6	59	TECOZAUTLA	1167
13	HIDALGO	6	59	TECOZAUTLA	1168
13	HIDALGO	6	59	TECOZAUTLA	1169
13	HIDALGO	6	59	TECOZAUTLA	1170
13	HIDALGO	6	59	TECOZAUTLA	1171
13	HIDALGO	6	59	TECOZAUTLA	1172
13	HIDALGO	6	59	TECOZAUTLA	1173
13	HIDALGO	6	59	TECOZAUTLA	1174
13	HIDALGO	6	59	TECOZAUTLA	1175
13	HIDALGO	6	59	TECOZAUTLA	1176
13	HIDALGO	7	43	NICOLAS FLORES	780
13	HIDALGO	7	43	NICOLAS FLORES	781
13	HIDALGO	7	43	NICOLAS FLORES	782
13	HIDALGO	7	43	NICOLAS FLORES	783
13	HIDALGO	7	43	NICOLAS FLORES	784
13	HIDALGO	7	43	NICOLAS FLORES	785
13	HIDALGO	7	43	NICOLAS FLORES	786
13	HIDALGO	7	43	NICOLAS FLORES	787
13	HIDALGO	7	43	NICOLAS FLORES	788
13	HIDALGO	7	43	NICOLAS FLORES	789
13	HIDALGO	7	43	NICOLAS FLORES	790
13	HIDALGO	7	43	NICOLAS FLORES	791
13	HIDALGO	7	43	NICOLAS FLORES	792
13	HIDALGO	7	43	NICOLAS FLORES	793
13	HIDALGO	7	43	NICOLAS FLORES	794
13	HIDALGO	7	43	NICOLAS FLORES	795
13	HIDALGO	7	43	NICOLAS FLORES	796
13	HIDALGO	7	43	NICOLAS FLORES	797
13	HIDALGO	7	43	NICOLAS FLORES	798
13	HIDALGO	7	43	NICOLAS FLORES	799
13	HIDALGO	7	43	NICOLAS FLORES	800
13	HIDALGO	7	43	NICOLAS FLORES	801
13	HIDALGO	7	46	PACULA	822
13	HIDALGO	7	46	PACULA	823
13	HIDALGO	7	46	PACULA	824
13	HIDALGO	7	46	PACULA	825
13	HIDALGO	7	46	PACULA	826
13	HIDALGO	7	46	PACULA	827
13	HIDALGO	7	46	PACULA	828
13	HIDALGO	7	46	PACULA	829
13	HIDALGO	7	46	PACULA	830
13	HIDALGO	7	46	PACULA	831
13	HIDALGO	7	58	TASQUILLO	1132
13	HIDALGO	7	58	TASQUILLO	1133



**Instituto Nacional Electoral
CONSEJO GENERAL**

ENTIDAD	NOMBRE ENTIDAD	DISTRITO LOCAL	MUNICIPIO	NOMBRE MUNICIPIO	SECCION
13	HIDALGO	7	58	TASQUILLO	1134
13	HIDALGO	7	58	TASQUILLO	1135
13	HIDALGO	7	58	TASQUILLO	1136
13	HIDALGO	7	58	TASQUILLO	1137
13	HIDALGO	7	58	TASQUILLO	1138
13	HIDALGO	7	58	TASQUILLO	1139
13	HIDALGO	7	58	TASQUILLO	1140
13	HIDALGO	7	58	TASQUILLO	1141
13	HIDALGO	7	58	TASQUILLO	1142
13	HIDALGO	7	58	TASQUILLO	1143
13	HIDALGO	7	58	TASQUILLO	1144
13	HIDALGO	7	58	TASQUILLO	1145
13	HIDALGO	7	58	TASQUILLO	1146
13	HIDALGO	7	58	TASQUILLO	1147
13	HIDALGO	7	58	TASQUILLO	1148
13	HIDALGO	7	58	TASQUILLO	1149
13	HIDALGO	7	58	TASQUILLO	1150
13	HIDALGO	7	58	TASQUILLO	1151
13	HIDALGO	7	84	ZIMAPAN	1644
13	HIDALGO	7	84	ZIMAPAN	1645
13	HIDALGO	7	84	ZIMAPAN	1646
13	HIDALGO	7	84	ZIMAPAN	1647
13	HIDALGO	7	84	ZIMAPAN	1648
13	HIDALGO	7	84	ZIMAPAN	1649
13	HIDALGO	7	84	ZIMAPAN	1650
13	HIDALGO	7	84	ZIMAPAN	1651
13	HIDALGO	7	84	ZIMAPAN	1652
13	HIDALGO	7	84	ZIMAPAN	1653
13	HIDALGO	7	84	ZIMAPAN	1654
13	HIDALGO	7	84	ZIMAPAN	1655
13	HIDALGO	7	84	ZIMAPAN	1656
13	HIDALGO	7	84	ZIMAPAN	1657
13	HIDALGO	7	84	ZIMAPAN	1659
13	HIDALGO	7	84	ZIMAPAN	1660
13	HIDALGO	7	84	ZIMAPAN	1661
13	HIDALGO	7	84	ZIMAPAN	1662
13	HIDALGO	7	84	ZIMAPAN	1663
13	HIDALGO	7	84	ZIMAPAN	1664
13	HIDALGO	7	84	ZIMAPAN	1665
13	HIDALGO	7	84	ZIMAPAN	1667
13	HIDALGO	7	84	ZIMAPAN	1668
13	HIDALGO	7	84	ZIMAPAN	1669
13	HIDALGO	7	84	ZIMAPAN	1670
13	HIDALGO	7	84	ZIMAPAN	1671
13	HIDALGO	7	84	ZIMAPAN	1672
13	HIDALGO	7	84	ZIMAPAN	1673
13	HIDALGO	7	84	ZIMAPAN	1674
13	HIDALGO	7	84	ZIMAPAN	1675
13	HIDALGO	7	84	ZIMAPAN	1676
13	HIDALGO	7	84	ZIMAPAN	1677
13	HIDALGO	7	84	ZIMAPAN	1678



**Instituto Nacional Electoral
CONSEJO GENERAL**

ENTIDAD	NOMBRE ENTIDAD	DISTRITO LOCAL	MUNICIPIO	NOMBRE MUNICIPIO	SECCION
13	HIDALGO	7	84	ZIMAPAN	1679
13	HIDALGO	7	84	ZIMAPAN	1680
13	HIDALGO	7	84	ZIMAPAN	1681
13	HIDALGO	7	84	ZIMAPAN	1682
13	HIDALGO	7	84	ZIMAPAN	1683
13	HIDALGO	7	84	ZIMAPAN	1684
13	HIDALGO	7	84	ZIMAPAN	1685
13	HIDALGO	7	84	ZIMAPAN	1686
13	HIDALGO	7	84	ZIMAPAN	1687
13	HIDALGO	7	84	ZIMAPAN	1688
13	HIDALGO	7	84	ZIMAPAN	1689
13	HIDALGO	7	84	ZIMAPAN	1690
13	HIDALGO	7	84	ZIMAPAN	1691
13	HIDALGO	7	84	ZIMAPAN	1692
13	HIDALGO	7	84	ZIMAPAN	1693
13	HIDALGO	7	84	ZIMAPAN	1694
13	HIDALGO	7	84	ZIMAPAN	1695
13	HIDALGO	7	84	ZIMAPAN	1696
13	HIDALGO	7	84	ZIMAPAN	1697
13	HIDALGO	7	84	ZIMAPAN	1698
13	HIDALGO	7	84	ZIMAPAN	1699
13	HIDALGO	7	84	ZIMAPAN	1700
13	HIDALGO	7	84	ZIMAPAN	1701
13	HIDALGO	7	84	ZIMAPAN	1702
13	HIDALGO	7	84	ZIMAPAN	1703
13	HIDALGO	7	84	ZIMAPAN	1704
13	HIDALGO	7	84	ZIMAPAN	1705
13	HIDALGO	7	84	ZIMAPAN	1706
13	HIDALGO	7	84	ZIMAPAN	1707
13	HIDALGO	8	67	TIANGUISTENGO	1333
13	HIDALGO	8	67	TIANGUISTENGO	1334
13	HIDALGO	8	67	TIANGUISTENGO	1335
13	HIDALGO	8	67	TIANGUISTENGO	1336
13	HIDALGO	8	67	TIANGUISTENGO	1337
13	HIDALGO	8	67	TIANGUISTENGO	1338
13	HIDALGO	8	67	TIANGUISTENGO	1339
13	HIDALGO	8	67	TIANGUISTENGO	1340
13	HIDALGO	8	67	TIANGUISTENGO	1341
13	HIDALGO	8	67	TIANGUISTENGO	1342
13	HIDALGO	8	67	TIANGUISTENGO	1343
13	HIDALGO	8	67	TIANGUISTENGO	1344
13	HIDALGO	8	67	TIANGUISTENGO	1345
13	HIDALGO	8	67	TIANGUISTENGO	1346
13	HIDALGO	8	67	TIANGUISTENGO	1347
13	HIDALGO	8	67	TIANGUISTENGO	1348
13	HIDALGO	8	79	XOCHICOATLAN	1576
13	HIDALGO	8	79	XOCHICOATLAN	1577
13	HIDALGO	8	79	XOCHICOATLAN	1578
13	HIDALGO	8	79	XOCHICOATLAN	1579
13	HIDALGO	8	79	XOCHICOATLAN	1580
13	HIDALGO	8	79	XOCHICOATLAN	1581



**Instituto Nacional Electoral
CONSEJO GENERAL**

ENTIDAD	NOMBRE ENTIDAD	DISTRITO LOCAL	MUNICIPIO	NOMBRE MUNICIPIO	SECCION
13	HIDALGO	8	79	XOCHICOATLAN	1582
13	HIDALGO	8	79	XOCHICOATLAN	1583
13	HIDALGO	8	79	XOCHICOATLAN	1584
13	HIDALGO	8	81	ZACUALTIPAN DE ANGELES	1600
13	HIDALGO	8	81	ZACUALTIPAN DE ANGELES	1601
13	HIDALGO	8	81	ZACUALTIPAN DE ANGELES	1602
13	HIDALGO	8	81	ZACUALTIPAN DE ANGELES	1603
13	HIDALGO	8	81	ZACUALTIPAN DE ANGELES	1604
13	HIDALGO	8	81	ZACUALTIPAN DE ANGELES	1605
13	HIDALGO	8	81	ZACUALTIPAN DE ANGELES	1606
13	HIDALGO	8	81	ZACUALTIPAN DE ANGELES	1607
13	HIDALGO	8	81	ZACUALTIPAN DE ANGELES	1608
13	HIDALGO	8	81	ZACUALTIPAN DE ANGELES	1609
13	HIDALGO	8	81	ZACUALTIPAN DE ANGELES	1610
13	HIDALGO	8	81	ZACUALTIPAN DE ANGELES	1611
13	HIDALGO	8	81	ZACUALTIPAN DE ANGELES	1612
13	HIDALGO	8	81	ZACUALTIPAN DE ANGELES	1613
13	HIDALGO	8	81	ZACUALTIPAN DE ANGELES	1614
13	HIDALGO	8	81	ZACUALTIPAN DE ANGELES	1615
13	HIDALGO	8	81	ZACUALTIPAN DE ANGELES	1616
13	HIDALGO	8	81	ZACUALTIPAN DE ANGELES	1617
13	HIDALGO	8	81	ZACUALTIPAN DE ANGELES	1618
13	HIDALGO	9	20	ELOXOCHITLAN	342
13	HIDALGO	9	20	ELOXOCHITLAN	343
13	HIDALGO	9	20	ELOXOCHITLAN	344
13	HIDALGO	9	20	ELOXOCHITLAN	345
13	HIDALGO	9	20	ELOXOCHITLAN	346
13	HIDALGO	9	20	ELOXOCHITLAN	347
13	HIDALGO	9	20	ELOXOCHITLAN	348
13	HIDALGO	9	20	ELOXOCHITLAN	349
13	HIDALGO	9	33	JUAREZ HIDALGO	642
13	HIDALGO	9	33	JUAREZ HIDALGO	643
13	HIDALGO	9	33	JUAREZ HIDALGO	644
13	HIDALGO	9	33	JUAREZ HIDALGO	645
13	HIDALGO	9	37	METZTITLAN	674
13	HIDALGO	9	37	METZTITLAN	675
13	HIDALGO	9	37	METZTITLAN	676
13	HIDALGO	9	37	METZTITLAN	677
13	HIDALGO	9	37	METZTITLAN	678
13	HIDALGO	9	37	METZTITLAN	679
13	HIDALGO	9	37	METZTITLAN	680
13	HIDALGO	9	37	METZTITLAN	681
13	HIDALGO	9	37	METZTITLAN	682
13	HIDALGO	9	37	METZTITLAN	683
13	HIDALGO	9	37	METZTITLAN	684
13	HIDALGO	9	37	METZTITLAN	685
13	HIDALGO	9	37	METZTITLAN	686
13	HIDALGO	9	37	METZTITLAN	687
13	HIDALGO	9	37	METZTITLAN	688
13	HIDALGO	9	37	METZTITLAN	689
13	HIDALGO	9	37	METZTITLAN	690



**Instituto Nacional Electoral
CONSEJO GENERAL**

ENTIDAD	NOMBRE ENTIDAD	DISTRITO LOCAL	MUNICIPIO	NOMBRE MUNICIPIO	SECCION
13	HIDALGO	9	37	METZTITLAN	691
13	HIDALGO	9	37	METZTITLAN	692
13	HIDALGO	9	37	METZTITLAN	693
13	HIDALGO	9	37	METZTITLAN	694
13	HIDALGO	9	37	METZTITLAN	695
13	HIDALGO	9	37	METZTITLAN	696
13	HIDALGO	9	37	METZTITLAN	697
13	HIDALGO	9	37	METZTITLAN	698
13	HIDALGO	9	37	METZTITLAN	699
13	HIDALGO	9	50	SAN AGUSTIN METZQUITITLAN	994
13	HIDALGO	9	50	SAN AGUSTIN METZQUITITLAN	995
13	HIDALGO	9	50	SAN AGUSTIN METZQUITITLAN	996
13	HIDALGO	9	50	SAN AGUSTIN METZQUITITLAN	997
13	HIDALGO	9	50	SAN AGUSTIN METZQUITITLAN	998
13	HIDALGO	9	50	SAN AGUSTIN METZQUITITLAN	999
13	HIDALGO	9	50	SAN AGUSTIN METZQUITITLAN	1000
13	HIDALGO	9	50	SAN AGUSTIN METZQUITITLAN	1001
13	HIDALGO	9	50	SAN AGUSTIN METZQUITITLAN	1002
13	HIDALGO	9	50	SAN AGUSTIN METZQUITITLAN	1003
13	HIDALGO	9	50	SAN AGUSTIN METZQUITITLAN	1004
13	HIDALGO	9	50	SAN AGUSTIN METZQUITITLAN	1005
13	HIDALGO	9	50	SAN AGUSTIN METZQUITITLAN	1006
13	HIDALGO	9	50	SAN AGUSTIN METZQUITITLAN	1007
13	HIDALGO	9	70	TLAHUILTEPA	1378
13	HIDALGO	9	70	TLAHUILTEPA	1379
13	HIDALGO	9	70	TLAHUILTEPA	1380
13	HIDALGO	9	70	TLAHUILTEPA	1381
13	HIDALGO	9	70	TLAHUILTEPA	1382
13	HIDALGO	9	70	TLAHUILTEPA	1383
13	HIDALGO	9	70	TLAHUILTEPA	1384
13	HIDALGO	9	70	TLAHUILTEPA	1385
13	HIDALGO	9	70	TLAHUILTEPA	1386
13	HIDALGO	9	70	TLAHUILTEPA	1387
13	HIDALGO	9	70	TLAHUILTEPA	1388
13	HIDALGO	9	70	TLAHUILTEPA	1389
13	HIDALGO	9	70	TLAHUILTEPA	1390
13	HIDALGO	9	70	TLAHUILTEPA	1391
13	HIDALGO	9	70	TLAHUILTEPA	1392
13	HIDALGO	9	70	TLAHUILTEPA	1393
13	HIDALGO	9	70	TLAHUILTEPA	1394
13	HIDALGO	10	2	ACAXOCHITLAN	13
13	HIDALGO	10	2	ACAXOCHITLAN	14
13	HIDALGO	10	2	ACAXOCHITLAN	15
13	HIDALGO	10	2	ACAXOCHITLAN	16
13	HIDALGO	10	2	ACAXOCHITLAN	17
13	HIDALGO	10	2	ACAXOCHITLAN	18
13	HIDALGO	10	2	ACAXOCHITLAN	19
13	HIDALGO	10	2	ACAXOCHITLAN	20
13	HIDALGO	10	2	ACAXOCHITLAN	21
13	HIDALGO	10	2	ACAXOCHITLAN	22
13	HIDALGO	10	2	ACAXOCHITLAN	23



**Instituto Nacional Electoral
CONSEJO GENERAL**

ENTIDAD	NOMBRE ENTIDAD	DISTRITO LOCAL	MUNICIPIO	NOMBRE MUNICIPIO	SECCION
13	HIDALGO	10	2	ACAXOCHITLAN	24
13	HIDALGO	10	2	ACAXOCHITLAN	25
13	HIDALGO	10	2	ACAXOCHITLAN	26
13	HIDALGO	10	2	ACAXOCHITLAN	27
13	HIDALGO	10	2	ACAXOCHITLAN	28
13	HIDALGO	10	2	ACAXOCHITLAN	29
13	HIDALGO	10	2	ACAXOCHITLAN	30
13	HIDALGO	10	2	ACAXOCHITLAN	31
13	HIDALGO	10	2	ACAXOCHITLAN	32
13	HIDALGO	10	2	ACAXOCHITLAN	33
13	HIDALGO	10	4	AGUA BLANCA DE ITURBIDE	69
13	HIDALGO	10	4	AGUA BLANCA DE ITURBIDE	70
13	HIDALGO	10	4	AGUA BLANCA DE ITURBIDE	71
13	HIDALGO	10	4	AGUA BLANCA DE ITURBIDE	72
13	HIDALGO	10	4	AGUA BLANCA DE ITURBIDE	73
13	HIDALGO	10	4	AGUA BLANCA DE ITURBIDE	74
13	HIDALGO	10	4	AGUA BLANCA DE ITURBIDE	75
13	HIDALGO	10	4	AGUA BLANCA DE ITURBIDE	76
13	HIDALGO	10	4	AGUA BLANCA DE ITURBIDE	77
13	HIDALGO	10	4	AGUA BLANCA DE ITURBIDE	78
13	HIDALGO	10	4	AGUA BLANCA DE ITURBIDE	79
13	HIDALGO	10	4	AGUA BLANCA DE ITURBIDE	80
13	HIDALGO	10	27	HUEHUETLA	441
13	HIDALGO	10	27	HUEHUETLA	442
13	HIDALGO	10	27	HUEHUETLA	443
13	HIDALGO	10	27	HUEHUETLA	444
13	HIDALGO	10	27	HUEHUETLA	445
13	HIDALGO	10	27	HUEHUETLA	446
13	HIDALGO	10	27	HUEHUETLA	447
13	HIDALGO	10	27	HUEHUETLA	448
13	HIDALGO	10	27	HUEHUETLA	449
13	HIDALGO	10	27	HUEHUETLA	450
13	HIDALGO	10	27	HUEHUETLA	451
13	HIDALGO	10	27	HUEHUETLA	452
13	HIDALGO	10	27	HUEHUETLA	453
13	HIDALGO	10	27	HUEHUETLA	454
13	HIDALGO	10	27	HUEHUETLA	455
13	HIDALGO	10	27	HUEHUETLA	456
13	HIDALGO	10	36	METEPEC	665
13	HIDALGO	10	36	METEPEC	666
13	HIDALGO	10	36	METEPEC	667
13	HIDALGO	10	36	METEPEC	668
13	HIDALGO	10	36	METEPEC	669
13	HIDALGO	10	36	METEPEC	670
13	HIDALGO	10	36	METEPEC	671
13	HIDALGO	10	36	METEPEC	672
13	HIDALGO	10	36	METEPEC	673
13	HIDALGO	10	52	SAN BARTOLO TUTOTEPEC	1026
13	HIDALGO	10	52	SAN BARTOLO TUTOTEPEC	1027
13	HIDALGO	10	52	SAN BARTOLO TUTOTEPEC	1028
13	HIDALGO	10	52	SAN BARTOLO TUTOTEPEC	1029



**Instituto Nacional Electoral
CONSEJO GENERAL**

ENTIDAD	NOMBRE ENTIDAD	DISTRITO LOCAL	MUNICIPIO	NOMBRE MUNICIPIO	SECCION
13	HIDALGO	10	52	SAN BARTOLO TUTOTEPEC	1030
13	HIDALGO	10	52	SAN BARTOLO TUTOTEPEC	1031
13	HIDALGO	10	52	SAN BARTOLO TUTOTEPEC	1032
13	HIDALGO	10	52	SAN BARTOLO TUTOTEPEC	1033
13	HIDALGO	10	52	SAN BARTOLO TUTOTEPEC	1034
13	HIDALGO	10	52	SAN BARTOLO TUTOTEPEC	1035
13	HIDALGO	10	52	SAN BARTOLO TUTOTEPEC	1036
13	HIDALGO	10	52	SAN BARTOLO TUTOTEPEC	1037
13	HIDALGO	10	52	SAN BARTOLO TUTOTEPEC	1038
13	HIDALGO	10	52	SAN BARTOLO TUTOTEPEC	1039
13	HIDALGO	10	52	SAN BARTOLO TUTOTEPEC	1040
13	HIDALGO	10	52	SAN BARTOLO TUTOTEPEC	1041
13	HIDALGO	10	52	SAN BARTOLO TUTOTEPEC	1042
13	HIDALGO	10	60	TENANGO DE DORIA	1177
13	HIDALGO	10	60	TENANGO DE DORIA	1178
13	HIDALGO	10	60	TENANGO DE DORIA	1179
13	HIDALGO	10	60	TENANGO DE DORIA	1180
13	HIDALGO	10	60	TENANGO DE DORIA	1181
13	HIDALGO	10	60	TENANGO DE DORIA	1182
13	HIDALGO	10	60	TENANGO DE DORIA	1183
13	HIDALGO	10	60	TENANGO DE DORIA	1184
13	HIDALGO	10	60	TENANGO DE DORIA	1185
13	HIDALGO	10	60	TENANGO DE DORIA	1186
13	HIDALGO	10	60	TENANGO DE DORIA	1187
13	HIDALGO	10	60	TENANGO DE DORIA	1188
13	HIDALGO	10	60	TENANGO DE DORIA	1189
13	HIDALGO	10	60	TENANGO DE DORIA	1190
13	HIDALGO	11	7	ALMOLOYA	114
13	HIDALGO	11	7	ALMOLOYA	115
13	HIDALGO	11	7	ALMOLOYA	116
13	HIDALGO	11	7	ALMOLOYA	117
13	HIDALGO	11	7	ALMOLOYA	118
13	HIDALGO	11	7	ALMOLOYA	119
13	HIDALGO	11	7	ALMOLOYA	120
13	HIDALGO	11	7	ALMOLOYA	121
13	HIDALGO	11	7	ALMOLOYA	122
13	HIDALGO	11	7	ALMOLOYA	123
13	HIDALGO	11	7	ALMOLOYA	124
13	HIDALGO	11	7	ALMOLOYA	125
13	HIDALGO	11	7	ALMOLOYA	126
13	HIDALGO	11	8	APAN	127
13	HIDALGO	11	8	APAN	128
13	HIDALGO	11	8	APAN	129
13	HIDALGO	11	8	APAN	130
13	HIDALGO	11	8	APAN	131
13	HIDALGO	11	8	APAN	132
13	HIDALGO	11	8	APAN	133
13	HIDALGO	11	8	APAN	134
13	HIDALGO	11	8	APAN	135
13	HIDALGO	11	8	APAN	136
13	HIDALGO	11	8	APAN	137



**Instituto Nacional Electoral
CONSEJO GENERAL**

ENTIDAD	NOMBRE ENTIDAD	DISTRITO LOCAL	MUNICIPIO	NOMBRE MUNICIPIO	SECCION
13	HIDALGO	11	8	APAN	138
13	HIDALGO	11	8	APAN	139
13	HIDALGO	11	8	APAN	140
13	HIDALGO	11	8	APAN	141
13	HIDALGO	11	8	APAN	142
13	HIDALGO	11	8	APAN	143
13	HIDALGO	11	8	APAN	144
13	HIDALGO	11	8	APAN	145
13	HIDALGO	11	8	APAN	146
13	HIDALGO	11	8	APAN	147
13	HIDALGO	11	8	APAN	148
13	HIDALGO	11	8	APAN	149
13	HIDALGO	11	8	APAN	150
13	HIDALGO	11	8	APAN	151
13	HIDALGO	11	21	EMILIANO ZAPATA	350
13	HIDALGO	11	21	EMILIANO ZAPATA	351
13	HIDALGO	11	21	EMILIANO ZAPATA	352
13	HIDALGO	11	21	EMILIANO ZAPATA	353
13	HIDALGO	11	21	EMILIANO ZAPATA	354
13	HIDALGO	11	21	EMILIANO ZAPATA	355
13	HIDALGO	11	21	EMILIANO ZAPATA	356
13	HIDALGO	11	21	EMILIANO ZAPATA	357
13	HIDALGO	11	61	TEPEAPULCO	1191
13	HIDALGO	11	61	TEPEAPULCO	1192
13	HIDALGO	11	61	TEPEAPULCO	1193
13	HIDALGO	11	61	TEPEAPULCO	1194
13	HIDALGO	11	61	TEPEAPULCO	1195
13	HIDALGO	11	61	TEPEAPULCO	1196
13	HIDALGO	11	61	TEPEAPULCO	1197
13	HIDALGO	11	61	TEPEAPULCO	1198
13	HIDALGO	11	61	TEPEAPULCO	1199
13	HIDALGO	11	61	TEPEAPULCO	1200
13	HIDALGO	11	61	TEPEAPULCO	1201
13	HIDALGO	11	61	TEPEAPULCO	1202
13	HIDALGO	11	61	TEPEAPULCO	1203
13	HIDALGO	11	61	TEPEAPULCO	1204
13	HIDALGO	11	61	TEPEAPULCO	1205
13	HIDALGO	11	61	TEPEAPULCO	1206
13	HIDALGO	11	61	TEPEAPULCO	1207
13	HIDALGO	11	61	TEPEAPULCO	1208
13	HIDALGO	11	61	TEPEAPULCO	1209
13	HIDALGO	11	61	TEPEAPULCO	1210
13	HIDALGO	11	61	TEPEAPULCO	1211
13	HIDALGO	11	61	TEPEAPULCO	1212
13	HIDALGO	11	61	TEPEAPULCO	1213
13	HIDALGO	11	61	TEPEAPULCO	1214
13	HIDALGO	11	61	TEPEAPULCO	1215
13	HIDALGO	11	61	TEPEAPULCO	1216
13	HIDALGO	11	61	TEPEAPULCO	1217
13	HIDALGO	11	61	TEPEAPULCO	1218
13	HIDALGO	11	61	TEPEAPULCO	1219



**Instituto Nacional Electoral
CONSEJO GENERAL**

ENTIDAD	NOMBRE ENTIDAD	DISTRITO LOCAL	MUNICIPIO	NOMBRE MUNICIPIO	SECCION
13	HIDALGO	11	61	TEPEAPULCO	1220
13	HIDALGO	11	61	TEPEAPULCO	1221
13	HIDALGO	11	61	TEPEAPULCO	1222
13	HIDALGO	11	61	TEPEAPULCO	1223
13	HIDALGO	11	61	TEPEAPULCO	1224
13	HIDALGO	11	61	TEPEAPULCO	1225
13	HIDALGO	11	61	TEPEAPULCO	1226
13	HIDALGO	11	61	TEPEAPULCO	1227
13	HIDALGO	11	61	TEPEAPULCO	1228
13	HIDALGO	11	71	TLANALAPA	1395
13	HIDALGO	11	71	TLANALAPA	1396
13	HIDALGO	11	71	TLANALAPA	1397
13	HIDALGO	11	71	TLANALAPA	1398
13	HIDALGO	11	71	TLANALAPA	1399
13	HIDALGO	11	71	TLANALAPA	1400
13	HIDALGO	11	71	TLANALAPA	1401
13	HIDALGO	11	71	TLANALAPA	1402
13	HIDALGO	12	68	TIZAYUCA	1350
13	HIDALGO	12	68	TIZAYUCA	1351
13	HIDALGO	12	68	TIZAYUCA	1352
13	HIDALGO	12	68	TIZAYUCA	1353
13	HIDALGO	12	68	TIZAYUCA	1354
13	HIDALGO	12	68	TIZAYUCA	1355
13	HIDALGO	12	68	TIZAYUCA	1356
13	HIDALGO	12	68	TIZAYUCA	1357
13	HIDALGO	12	68	TIZAYUCA	1358
13	HIDALGO	12	68	TIZAYUCA	1359
13	HIDALGO	12	68	TIZAYUCA	1360
13	HIDALGO	12	68	TIZAYUCA	1361
13	HIDALGO	12	68	TIZAYUCA	1362
13	HIDALGO	12	68	TIZAYUCA	1363
13	HIDALGO	12	68	TIZAYUCA	1364
13	HIDALGO	12	68	TIZAYUCA	1365
13	HIDALGO	12	68	TIZAYUCA	1366
13	HIDALGO	12	68	TIZAYUCA	1367
13	HIDALGO	12	68	TIZAYUCA	1368
13	HIDALGO	12	68	TIZAYUCA	1767
13	HIDALGO	12	68	TIZAYUCA	1768
13	HIDALGO	12	68	TIZAYUCA	1769
13	HIDALGO	12	68	TIZAYUCA	1770
13	HIDALGO	12	68	TIZAYUCA	1771
13	HIDALGO	12	68	TIZAYUCA	1772
13	HIDALGO	12	68	TIZAYUCA	1773
13	HIDALGO	12	68	TIZAYUCA	1774
13	HIDALGO	12	68	TIZAYUCA	1775
13	HIDALGO	12	68	TIZAYUCA	1776
13	HIDALGO	12	68	TIZAYUCA	1777
13	HIDALGO	12	68	TIZAYUCA	1778
13	HIDALGO	12	68	TIZAYUCA	1779
13	HIDALGO	12	68	TIZAYUCA	1780
13	HIDALGO	12	68	TIZAYUCA	1781



**Instituto Nacional Electoral
CONSEJO GENERAL**

ENTIDAD	NOMBRE ENTIDAD	DISTRITO LOCAL	MUNICIPIO	NOMBRE MUNICIPIO	SECCION
13	HIDALGO	12	68	TIZAYUCA	1782
13	HIDALGO	12	68	TIZAYUCA	1783
13	HIDALGO	12	68	TIZAYUCA	1784
13	HIDALGO	12	68	TIZAYUCA	1785
13	HIDALGO	12	68	TIZAYUCA	1786
13	HIDALGO	12	68	TIZAYUCA	1787
13	HIDALGO	12	74	TOLCAYUCA	1441
13	HIDALGO	12	74	TOLCAYUCA	1442
13	HIDALGO	12	74	TOLCAYUCA	1443
13	HIDALGO	12	74	TOLCAYUCA	1444
13	HIDALGO	12	74	TOLCAYUCA	1445
13	HIDALGO	12	74	TOLCAYUCA	1446
13	HIDALGO	12	74	TOLCAYUCA	1447
13	HIDALGO	12	74	TOLCAYUCA	1448
13	HIDALGO	12	77	VILLA DE TEZONTEPEC	1556
13	HIDALGO	12	77	VILLA DE TEZONTEPEC	1557
13	HIDALGO	12	77	VILLA DE TEZONTEPEC	1558
13	HIDALGO	12	77	VILLA DE TEZONTEPEC	1559
13	HIDALGO	12	77	VILLA DE TEZONTEPEC	1560
13	HIDALGO	12	77	VILLA DE TEZONTEPEC	1561
13	HIDALGO	12	77	VILLA DE TEZONTEPEC	1562
13	HIDALGO	12	82	ZAPOTLAN DE JUAREZ	1619
13	HIDALGO	12	82	ZAPOTLAN DE JUAREZ	1620
13	HIDALGO	12	82	ZAPOTLAN DE JUAREZ	1621
13	HIDALGO	12	82	ZAPOTLAN DE JUAREZ	1622
13	HIDALGO	12	82	ZAPOTLAN DE JUAREZ	1623
13	HIDALGO	12	82	ZAPOTLAN DE JUAREZ	1624
13	HIDALGO	12	82	ZAPOTLAN DE JUAREZ	1625
13	HIDALGO	12	82	ZAPOTLAN DE JUAREZ	1626
13	HIDALGO	12	83	ZEMPOALA	1627
13	HIDALGO	12	83	ZEMPOALA	1628
13	HIDALGO	12	83	ZEMPOALA	1629
13	HIDALGO	12	83	ZEMPOALA	1630
13	HIDALGO	12	83	ZEMPOALA	1631
13	HIDALGO	12	83	ZEMPOALA	1632
13	HIDALGO	12	83	ZEMPOALA	1633
13	HIDALGO	12	83	ZEMPOALA	1634
13	HIDALGO	12	83	ZEMPOALA	1635
13	HIDALGO	12	83	ZEMPOALA	1636
13	HIDALGO	12	83	ZEMPOALA	1637
13	HIDALGO	12	83	ZEMPOALA	1638
13	HIDALGO	12	83	ZEMPOALA	1639
13	HIDALGO	12	83	ZEMPOALA	1640
13	HIDALGO	12	83	ZEMPOALA	1641
13	HIDALGO	12	83	ZEMPOALA	1642
13	HIDALGO	12	83	ZEMPOALA	1643
13	HIDALGO	13	10	ATLAPEXCO	162
13	HIDALGO	13	10	ATLAPEXCO	163
13	HIDALGO	13	10	ATLAPEXCO	164
13	HIDALGO	13	10	ATLAPEXCO	165
13	HIDALGO	13	10	ATLAPEXCO	166



**Instituto Nacional Electoral
CONSEJO GENERAL**

ENTIDAD	NOMBRE ENTIDAD	DISTRITO LOCAL	MUNICIPIO	NOMBRE MUNICIPIO	SECCION
13	HIDALGO	13	10	ATLAPEXCO	167
13	HIDALGO	13	10	ATLAPEXCO	168
13	HIDALGO	13	10	ATLAPEXCO	169
13	HIDALGO	13	10	ATLAPEXCO	170
13	HIDALGO	13	10	ATLAPEXCO	171
13	HIDALGO	13	10	ATLAPEXCO	172
13	HIDALGO	13	10	ATLAPEXCO	173
13	HIDALGO	13	10	ATLAPEXCO	174
13	HIDALGO	13	10	ATLAPEXCO	175
13	HIDALGO	13	10	ATLAPEXCO	176
13	HIDALGO	13	10	ATLAPEXCO	177
13	HIDALGO	13	25	HUAUTLA	405
13	HIDALGO	13	25	HUAUTLA	406
13	HIDALGO	13	25	HUAUTLA	407
13	HIDALGO	13	25	HUAUTLA	408
13	HIDALGO	13	25	HUAUTLA	409
13	HIDALGO	13	25	HUAUTLA	410
13	HIDALGO	13	25	HUAUTLA	411
13	HIDALGO	13	25	HUAUTLA	412
13	HIDALGO	13	25	HUAUTLA	413
13	HIDALGO	13	25	HUAUTLA	414
13	HIDALGO	13	25	HUAUTLA	415
13	HIDALGO	13	25	HUAUTLA	416
13	HIDALGO	13	25	HUAUTLA	417
13	HIDALGO	13	25	HUAUTLA	418
13	HIDALGO	13	25	HUAUTLA	419
13	HIDALGO	13	25	HUAUTLA	420
13	HIDALGO	13	25	HUAUTLA	421
13	HIDALGO	13	25	HUAUTLA	422
13	HIDALGO	13	25	HUAUTLA	423
13	HIDALGO	13	25	HUAUTLA	424
13	HIDALGO	13	25	HUAUTLA	425
13	HIDALGO	13	25	HUAUTLA	426
13	HIDALGO	13	25	HUAUTLA	427
13	HIDALGO	13	25	HUAUTLA	428
13	HIDALGO	13	25	HUAUTLA	429
13	HIDALGO	13	25	HUAUTLA	430
13	HIDALGO	13	28	HUEJUTLA DE REYES	457
13	HIDALGO	13	28	HUEJUTLA DE REYES	458
13	HIDALGO	13	28	HUEJUTLA DE REYES	459
13	HIDALGO	13	28	HUEJUTLA DE REYES	460
13	HIDALGO	13	28	HUEJUTLA DE REYES	461
13	HIDALGO	13	28	HUEJUTLA DE REYES	462
13	HIDALGO	13	28	HUEJUTLA DE REYES	463
13	HIDALGO	13	28	HUEJUTLA DE REYES	464
13	HIDALGO	13	28	HUEJUTLA DE REYES	465
13	HIDALGO	13	28	HUEJUTLA DE REYES	466
13	HIDALGO	13	28	HUEJUTLA DE REYES	467
13	HIDALGO	13	28	HUEJUTLA DE REYES	468
13	HIDALGO	13	28	HUEJUTLA DE REYES	469
13	HIDALGO	13	28	HUEJUTLA DE REYES	470



**Instituto Nacional Electoral
CONSEJO GENERAL**

ENTIDAD	NOMBRE ENTIDAD	DISTRITO LOCAL	MUNICIPIO	NOMBRE MUNICIPIO	SECCION
13	HIDALGO	13	28	HUEJUTLA DE REYES	471
13	HIDALGO	13	28	HUEJUTLA DE REYES	472
13	HIDALGO	13	28	HUEJUTLA DE REYES	473
13	HIDALGO	13	28	HUEJUTLA DE REYES	474
13	HIDALGO	13	28	HUEJUTLA DE REYES	475
13	HIDALGO	13	28	HUEJUTLA DE REYES	476
13	HIDALGO	13	28	HUEJUTLA DE REYES	477
13	HIDALGO	13	28	HUEJUTLA DE REYES	478
13	HIDALGO	13	28	HUEJUTLA DE REYES	479
13	HIDALGO	13	28	HUEJUTLA DE REYES	480
13	HIDALGO	13	28	HUEJUTLA DE REYES	481
13	HIDALGO	13	28	HUEJUTLA DE REYES	482
13	HIDALGO	13	28	HUEJUTLA DE REYES	483
13	HIDALGO	13	28	HUEJUTLA DE REYES	484
13	HIDALGO	13	28	HUEJUTLA DE REYES	485
13	HIDALGO	13	28	HUEJUTLA DE REYES	486
13	HIDALGO	13	28	HUEJUTLA DE REYES	487
13	HIDALGO	13	28	HUEJUTLA DE REYES	488
13	HIDALGO	13	28	HUEJUTLA DE REYES	489
13	HIDALGO	13	28	HUEJUTLA DE REYES	490
13	HIDALGO	13	28	HUEJUTLA DE REYES	491
13	HIDALGO	13	28	HUEJUTLA DE REYES	492
13	HIDALGO	13	28	HUEJUTLA DE REYES	493
13	HIDALGO	13	28	HUEJUTLA DE REYES	494
13	HIDALGO	13	28	HUEJUTLA DE REYES	495
13	HIDALGO	13	28	HUEJUTLA DE REYES	496
13	HIDALGO	13	28	HUEJUTLA DE REYES	497
13	HIDALGO	13	28	HUEJUTLA DE REYES	498
13	HIDALGO	13	28	HUEJUTLA DE REYES	499
13	HIDALGO	13	28	HUEJUTLA DE REYES	500
13	HIDALGO	13	28	HUEJUTLA DE REYES	501
13	HIDALGO	13	28	HUEJUTLA DE REYES	502
13	HIDALGO	13	28	HUEJUTLA DE REYES	503
13	HIDALGO	13	28	HUEJUTLA DE REYES	504
13	HIDALGO	13	28	HUEJUTLA DE REYES	505
13	HIDALGO	13	28	HUEJUTLA DE REYES	506
13	HIDALGO	13	28	HUEJUTLA DE REYES	507
13	HIDALGO	13	28	HUEJUTLA DE REYES	508
13	HIDALGO	13	28	HUEJUTLA DE REYES	509
13	HIDALGO	13	32	JALTOCAN	630
13	HIDALGO	13	32	JALTOCAN	631
13	HIDALGO	13	32	JALTOCAN	632
13	HIDALGO	13	32	JALTOCAN	633
13	HIDALGO	13	32	JALTOCAN	634
13	HIDALGO	13	32	JALTOCAN	635
13	HIDALGO	13	32	JALTOCAN	636
13	HIDALGO	13	32	JALTOCAN	637
13	HIDALGO	13	32	JALTOCAN	638
13	HIDALGO	13	32	JALTOCAN	639
13	HIDALGO	13	32	JALTOCAN	640
13	HIDALGO	13	32	JALTOCAN	641



**Instituto Nacional Electoral
CONSEJO GENERAL**

ENTIDAD	NOMBRE ENTIDAD	DISTRITO LOCAL	MUNICIPIO	NOMBRE MUNICIPIO	SECCION
13	HIDALGO	13	53	SAN FELIPE ORIZATLAN	1043
13	HIDALGO	13	53	SAN FELIPE ORIZATLAN	1044
13	HIDALGO	13	53	SAN FELIPE ORIZATLAN	1045
13	HIDALGO	13	53	SAN FELIPE ORIZATLAN	1046
13	HIDALGO	13	53	SAN FELIPE ORIZATLAN	1047
13	HIDALGO	13	53	SAN FELIPE ORIZATLAN	1048
13	HIDALGO	13	53	SAN FELIPE ORIZATLAN	1049
13	HIDALGO	13	53	SAN FELIPE ORIZATLAN	1050
13	HIDALGO	13	53	SAN FELIPE ORIZATLAN	1051
13	HIDALGO	13	53	SAN FELIPE ORIZATLAN	1052
13	HIDALGO	13	53	SAN FELIPE ORIZATLAN	1053
13	HIDALGO	13	53	SAN FELIPE ORIZATLAN	1054
13	HIDALGO	13	53	SAN FELIPE ORIZATLAN	1055
13	HIDALGO	13	53	SAN FELIPE ORIZATLAN	1056
13	HIDALGO	13	53	SAN FELIPE ORIZATLAN	1057
13	HIDALGO	13	53	SAN FELIPE ORIZATLAN	1058
13	HIDALGO	13	53	SAN FELIPE ORIZATLAN	1059
13	HIDALGO	13	53	SAN FELIPE ORIZATLAN	1060
13	HIDALGO	13	53	SAN FELIPE ORIZATLAN	1061
13	HIDALGO	13	53	SAN FELIPE ORIZATLAN	1062
13	HIDALGO	13	53	SAN FELIPE ORIZATLAN	1063
13	HIDALGO	13	53	SAN FELIPE ORIZATLAN	1064
13	HIDALGO	13	53	SAN FELIPE ORIZATLAN	1065
13	HIDALGO	13	53	SAN FELIPE ORIZATLAN	1066
13	HIDALGO	13	78	XOCHIATIPAN	1563
13	HIDALGO	13	78	XOCHIATIPAN	1564
13	HIDALGO	13	78	XOCHIATIPAN	1565
13	HIDALGO	13	78	XOCHIATIPAN	1566
13	HIDALGO	13	78	XOCHIATIPAN	1567
13	HIDALGO	13	78	XOCHIATIPAN	1568
13	HIDALGO	13	78	XOCHIATIPAN	1569
13	HIDALGO	13	78	XOCHIATIPAN	1570
13	HIDALGO	13	78	XOCHIATIPAN	1571
13	HIDALGO	13	78	XOCHIATIPAN	1572
13	HIDALGO	13	78	XOCHIATIPAN	1573
13	HIDALGO	13	78	XOCHIATIPAN	1574
13	HIDALGO	13	78	XOCHIATIPAN	1575
13	HIDALGO	13	80	YAHUALICA	1585
13	HIDALGO	13	80	YAHUALICA	1586
13	HIDALGO	13	80	YAHUALICA	1587
13	HIDALGO	13	80	YAHUALICA	1588
13	HIDALGO	13	80	YAHUALICA	1589
13	HIDALGO	13	80	YAHUALICA	1590
13	HIDALGO	13	80	YAHUALICA	1591
13	HIDALGO	13	80	YAHUALICA	1592
13	HIDALGO	13	80	YAHUALICA	1593
13	HIDALGO	13	80	YAHUALICA	1594
13	HIDALGO	13	80	YAHUALICA	1595
13	HIDALGO	13	80	YAHUALICA	1596
13	HIDALGO	13	80	YAHUALICA	1597
13	HIDALGO	13	80	YAHUALICA	1598



**Instituto Nacional Electoral
CONSEJO GENERAL**

ENTIDAD	NOMBRE ENTIDAD	DISTRITO LOCAL	MUNICIPIO	NOMBRE MUNICIPIO	SECCION
13	HIDALGO	13	80	YAHUALICA	1599
13	HIDALGO	14	3	ACTOPAN	34
13	HIDALGO	14	3	ACTOPAN	35
13	HIDALGO	14	3	ACTOPAN	36
13	HIDALGO	14	3	ACTOPAN	37
13	HIDALGO	14	3	ACTOPAN	38
13	HIDALGO	14	3	ACTOPAN	39
13	HIDALGO	14	3	ACTOPAN	40
13	HIDALGO	14	3	ACTOPAN	41
13	HIDALGO	14	3	ACTOPAN	42
13	HIDALGO	14	3	ACTOPAN	43
13	HIDALGO	14	3	ACTOPAN	44
13	HIDALGO	14	3	ACTOPAN	45
13	HIDALGO	14	3	ACTOPAN	46
13	HIDALGO	14	3	ACTOPAN	47
13	HIDALGO	14	3	ACTOPAN	48
13	HIDALGO	14	3	ACTOPAN	49
13	HIDALGO	14	3	ACTOPAN	50
13	HIDALGO	14	3	ACTOPAN	51
13	HIDALGO	14	3	ACTOPAN	52
13	HIDALGO	14	3	ACTOPAN	53
13	HIDALGO	14	3	ACTOPAN	54
13	HIDALGO	14	3	ACTOPAN	55
13	HIDALGO	14	3	ACTOPAN	56
13	HIDALGO	14	3	ACTOPAN	57
13	HIDALGO	14	3	ACTOPAN	58
13	HIDALGO	14	3	ACTOPAN	59
13	HIDALGO	14	3	ACTOPAN	60
13	HIDALGO	14	3	ACTOPAN	61
13	HIDALGO	14	3	ACTOPAN	62
13	HIDALGO	14	3	ACTOPAN	63
13	HIDALGO	14	3	ACTOPAN	64
13	HIDALGO	14	3	ACTOPAN	65
13	HIDALGO	14	3	ACTOPAN	66
13	HIDALGO	14	3	ACTOPAN	67
13	HIDALGO	14	3	ACTOPAN	68
13	HIDALGO	14	19	EL ARENAL	331
13	HIDALGO	14	19	EL ARENAL	332
13	HIDALGO	14	19	EL ARENAL	333
13	HIDALGO	14	19	EL ARENAL	334
13	HIDALGO	14	19	EL ARENAL	335
13	HIDALGO	14	19	EL ARENAL	336
13	HIDALGO	14	19	EL ARENAL	337
13	HIDALGO	14	19	EL ARENAL	338
13	HIDALGO	14	19	EL ARENAL	339
13	HIDALGO	14	19	EL ARENAL	340
13	HIDALGO	14	19	EL ARENAL	341
13	HIDALGO	14	23	FRANCISCO I. MADERO	369
13	HIDALGO	14	23	FRANCISCO I. MADERO	370
13	HIDALGO	14	23	FRANCISCO I. MADERO	371
13	HIDALGO	14	23	FRANCISCO I. MADERO	372



**Instituto Nacional Electoral
CONSEJO GENERAL**

ENTIDAD	NOMBRE ENTIDAD	DISTRITO LOCAL	MUNICIPIO	NOMBRE MUNICIPIO	SECCION
13	HIDALGO	14	23	FRANCISCO I. MADERO	373
13	HIDALGO	14	23	FRANCISCO I. MADERO	374
13	HIDALGO	14	23	FRANCISCO I. MADERO	375
13	HIDALGO	14	23	FRANCISCO I. MADERO	376
13	HIDALGO	14	23	FRANCISCO I. MADERO	377
13	HIDALGO	14	23	FRANCISCO I. MADERO	378
13	HIDALGO	14	23	FRANCISCO I. MADERO	379
13	HIDALGO	14	23	FRANCISCO I. MADERO	380
13	HIDALGO	14	23	FRANCISCO I. MADERO	381
13	HIDALGO	14	23	FRANCISCO I. MADERO	382
13	HIDALGO	14	23	FRANCISCO I. MADERO	383
13	HIDALGO	14	23	FRANCISCO I. MADERO	384
13	HIDALGO	14	23	FRANCISCO I. MADERO	385
13	HIDALGO	14	41	MIXQUIAHUALA DE JUAREZ	743
13	HIDALGO	14	41	MIXQUIAHUALA DE JUAREZ	744
13	HIDALGO	14	41	MIXQUIAHUALA DE JUAREZ	745
13	HIDALGO	14	41	MIXQUIAHUALA DE JUAREZ	746
13	HIDALGO	14	41	MIXQUIAHUALA DE JUAREZ	747
13	HIDALGO	14	41	MIXQUIAHUALA DE JUAREZ	748
13	HIDALGO	14	41	MIXQUIAHUALA DE JUAREZ	749
13	HIDALGO	14	41	MIXQUIAHUALA DE JUAREZ	750
13	HIDALGO	14	41	MIXQUIAHUALA DE JUAREZ	751
13	HIDALGO	14	41	MIXQUIAHUALA DE JUAREZ	752
13	HIDALGO	14	41	MIXQUIAHUALA DE JUAREZ	753
13	HIDALGO	14	41	MIXQUIAHUALA DE JUAREZ	754
13	HIDALGO	14	41	MIXQUIAHUALA DE JUAREZ	755
13	HIDALGO	14	41	MIXQUIAHUALA DE JUAREZ	756
13	HIDALGO	14	41	MIXQUIAHUALA DE JUAREZ	757
13	HIDALGO	14	41	MIXQUIAHUALA DE JUAREZ	758
13	HIDALGO	14	41	MIXQUIAHUALA DE JUAREZ	759
13	HIDALGO	14	41	MIXQUIAHUALA DE JUAREZ	760
13	HIDALGO	14	41	MIXQUIAHUALA DE JUAREZ	761
13	HIDALGO	14	41	MIXQUIAHUALA DE JUAREZ	762
13	HIDALGO	14	41	MIXQUIAHUALA DE JUAREZ	763
13	HIDALGO	14	41	MIXQUIAHUALA DE JUAREZ	764
13	HIDALGO	14	49	PROGRESO DE OBREGON	982
13	HIDALGO	14	49	PROGRESO DE OBREGON	983
13	HIDALGO	14	49	PROGRESO DE OBREGON	984
13	HIDALGO	14	49	PROGRESO DE OBREGON	985
13	HIDALGO	14	49	PROGRESO DE OBREGON	986
13	HIDALGO	14	49	PROGRESO DE OBREGON	987
13	HIDALGO	14	49	PROGRESO DE OBREGON	988
13	HIDALGO	14	49	PROGRESO DE OBREGON	989
13	HIDALGO	14	49	PROGRESO DE OBREGON	990
13	HIDALGO	14	49	PROGRESO DE OBREGON	991
13	HIDALGO	14	49	PROGRESO DE OBREGON	992
13	HIDALGO	14	49	PROGRESO DE OBREGON	993
13	HIDALGO	14	54	SAN SALVADOR	1067
13	HIDALGO	14	54	SAN SALVADOR	1068
13	HIDALGO	14	54	SAN SALVADOR	1069
13	HIDALGO	14	54	SAN SALVADOR	1070



**Instituto Nacional Electoral
CONSEJO GENERAL**

ENTIDAD	NOMBRE ENTIDAD	DISTRITO LOCAL	MUNICIPIO	NOMBRE MUNICIPIO	SECCION
13	HIDALGO	14	54	SAN SALVADOR	1071
13	HIDALGO	14	54	SAN SALVADOR	1072
13	HIDALGO	14	54	SAN SALVADOR	1073
13	HIDALGO	14	54	SAN SALVADOR	1074
13	HIDALGO	14	54	SAN SALVADOR	1075
13	HIDALGO	14	54	SAN SALVADOR	1076
13	HIDALGO	14	54	SAN SALVADOR	1077
13	HIDALGO	14	54	SAN SALVADOR	1078
13	HIDALGO	14	54	SAN SALVADOR	1079
13	HIDALGO	14	54	SAN SALVADOR	1080
13	HIDALGO	14	54	SAN SALVADOR	1081
13	HIDALGO	14	54	SAN SALVADOR	1082
13	HIDALGO	14	54	SAN SALVADOR	1083
13	HIDALGO	14	54	SAN SALVADOR	1084
13	HIDALGO	14	54	SAN SALVADOR	1085
13	HIDALGO	14	54	SAN SALVADOR	1086
13	HIDALGO	14	54	SAN SALVADOR	1087
13	HIDALGO	14	54	SAN SALVADOR	1088
13	HIDALGO	14	54	SAN SALVADOR	1089
13	HIDALGO	14	54	SAN SALVADOR	1090
13	HIDALGO	14	55	SANTIAGO DE ANAYA	1091
13	HIDALGO	14	55	SANTIAGO DE ANAYA	1092
13	HIDALGO	14	55	SANTIAGO DE ANAYA	1093
13	HIDALGO	14	55	SANTIAGO DE ANAYA	1094
13	HIDALGO	14	55	SANTIAGO DE ANAYA	1095
13	HIDALGO	14	55	SANTIAGO DE ANAYA	1096
13	HIDALGO	14	55	SANTIAGO DE ANAYA	1097
13	HIDALGO	14	55	SANTIAGO DE ANAYA	1098
13	HIDALGO	14	55	SANTIAGO DE ANAYA	1099
13	HIDALGO	14	55	SANTIAGO DE ANAYA	1100
13	HIDALGO	14	55	SANTIAGO DE ANAYA	1101
13	HIDALGO	14	55	SANTIAGO DE ANAYA	1102
13	HIDALGO	14	55	SANTIAGO DE ANAYA	1103
13	HIDALGO	14	55	SANTIAGO DE ANAYA	1104
13	HIDALGO	14	55	SANTIAGO DE ANAYA	1105
13	HIDALGO	14	55	SANTIAGO DE ANAYA	1106
13	HIDALGO	14	55	SANTIAGO DE ANAYA	1107
13	HIDALGO	14	55	SANTIAGO DE ANAYA	1108
13	HIDALGO	14	55	SANTIAGO DE ANAYA	1109
13	HIDALGO	15	13	CALNALI	224
13	HIDALGO	15	13	CALNALI	225
13	HIDALGO	15	13	CALNALI	226
13	HIDALGO	15	13	CALNALI	227
13	HIDALGO	15	13	CALNALI	228
13	HIDALGO	15	13	CALNALI	229
13	HIDALGO	15	13	CALNALI	230
13	HIDALGO	15	13	CALNALI	231
13	HIDALGO	15	13	CALNALI	232
13	HIDALGO	15	13	CALNALI	233
13	HIDALGO	15	13	CALNALI	234
13	HIDALGO	15	13	CALNALI	235



**Instituto Nacional Electoral
CONSEJO GENERAL**

ENTIDAD	NOMBRE ENTIDAD	DISTRITO LOCAL	MUNICIPIO	NOMBRE MUNICIPIO	SECCION
13	HIDALGO	15	13	CALNALI	236
13	HIDALGO	15	13	CALNALI	237
13	HIDALGO	15	13	CALNALI	238
13	HIDALGO	15	13	CALNALI	239
13	HIDALGO	15	26	HUAZALINGO	431
13	HIDALGO	15	26	HUAZALINGO	432
13	HIDALGO	15	26	HUAZALINGO	433
13	HIDALGO	15	26	HUAZALINGO	434
13	HIDALGO	15	26	HUAZALINGO	435
13	HIDALGO	15	26	HUAZALINGO	436
13	HIDALGO	15	26	HUAZALINGO	437
13	HIDALGO	15	26	HUAZALINGO	438
13	HIDALGO	15	26	HUAZALINGO	439
13	HIDALGO	15	26	HUAZALINGO	440
13	HIDALGO	15	35	LOLOTLA	657
13	HIDALGO	15	35	LOLOTLA	658
13	HIDALGO	15	35	LOLOTLA	659
13	HIDALGO	15	35	LOLOTLA	660
13	HIDALGO	15	35	LOLOTLA	661
13	HIDALGO	15	35	LOLOTLA	662
13	HIDALGO	15	35	LOLOTLA	663
13	HIDALGO	15	35	LOLOTLA	664
13	HIDALGO	15	42	MOLANGO DE ESCAMILLA	765
13	HIDALGO	15	42	MOLANGO DE ESCAMILLA	766
13	HIDALGO	15	42	MOLANGO DE ESCAMILLA	767
13	HIDALGO	15	42	MOLANGO DE ESCAMILLA	768
13	HIDALGO	15	42	MOLANGO DE ESCAMILLA	769
13	HIDALGO	15	42	MOLANGO DE ESCAMILLA	770
13	HIDALGO	15	42	MOLANGO DE ESCAMILLA	771
13	HIDALGO	15	42	MOLANGO DE ESCAMILLA	772
13	HIDALGO	15	42	MOLANGO DE ESCAMILLA	773
13	HIDALGO	15	42	MOLANGO DE ESCAMILLA	774
13	HIDALGO	15	42	MOLANGO DE ESCAMILLA	775
13	HIDALGO	15	42	MOLANGO DE ESCAMILLA	776
13	HIDALGO	15	42	MOLANGO DE ESCAMILLA	777
13	HIDALGO	15	42	MOLANGO DE ESCAMILLA	778
13	HIDALGO	15	42	MOLANGO DE ESCAMILLA	779
13	HIDALGO	15	62	TEPEHUACAN DE GUERRERO	1229
13	HIDALGO	15	62	TEPEHUACAN DE GUERRERO	1230
13	HIDALGO	15	62	TEPEHUACAN DE GUERRERO	1231
13	HIDALGO	15	62	TEPEHUACAN DE GUERRERO	1232
13	HIDALGO	15	62	TEPEHUACAN DE GUERRERO	1233
13	HIDALGO	15	62	TEPEHUACAN DE GUERRERO	1234
13	HIDALGO	15	62	TEPEHUACAN DE GUERRERO	1235
13	HIDALGO	15	62	TEPEHUACAN DE GUERRERO	1236
13	HIDALGO	15	62	TEPEHUACAN DE GUERRERO	1237
13	HIDALGO	15	62	TEPEHUACAN DE GUERRERO	1238
13	HIDALGO	15	62	TEPEHUACAN DE GUERRERO	1239
13	HIDALGO	15	62	TEPEHUACAN DE GUERRERO	1240
13	HIDALGO	15	62	TEPEHUACAN DE GUERRERO	1241
13	HIDALGO	15	62	TEPEHUACAN DE GUERRERO	1242



**Instituto Nacional Electoral
CONSEJO GENERAL**

ENTIDAD	NOMBRE ENTIDAD	DISTRITO LOCAL	MUNICIPIO	NOMBRE MUNICIPIO	SECCION
13	HIDALGO	15	62	TEPEHUACAN DE GUERRERO	1243
13	HIDALGO	15	62	TEPEHUACAN DE GUERRERO	1244
13	HIDALGO	15	62	TEPEHUACAN DE GUERRERO	1245
13	HIDALGO	15	62	TEPEHUACAN DE GUERRERO	1246
13	HIDALGO	15	62	TEPEHUACAN DE GUERRERO	1247
13	HIDALGO	15	62	TEPEHUACAN DE GUERRERO	1248
13	HIDALGO	15	62	TEPEHUACAN DE GUERRERO	1249
13	HIDALGO	15	62	TEPEHUACAN DE GUERRERO	1250
13	HIDALGO	15	62	TEPEHUACAN DE GUERRERO	1251
13	HIDALGO	15	62	TEPEHUACAN DE GUERRERO	1252
13	HIDALGO	15	62	TEPEHUACAN DE GUERRERO	1253
13	HIDALGO	15	62	TEPEHUACAN DE GUERRERO	1254
13	HIDALGO	15	62	TEPEHUACAN DE GUERRERO	1255
13	HIDALGO	15	62	TEPEHUACAN DE GUERRERO	1256
13	HIDALGO	15	62	TEPEHUACAN DE GUERRERO	1257
13	HIDALGO	15	62	TEPEHUACAN DE GUERRERO	1258
13	HIDALGO	15	62	TEPEHUACAN DE GUERRERO	1259
13	HIDALGO	15	62	TEPEHUACAN DE GUERRERO	1260
13	HIDALGO	15	62	TEPEHUACAN DE GUERRERO	1261
13	HIDALGO	15	72	TLANCHINOL	1403
13	HIDALGO	15	72	TLANCHINOL	1404
13	HIDALGO	15	72	TLANCHINOL	1405
13	HIDALGO	15	72	TLANCHINOL	1406
13	HIDALGO	15	72	TLANCHINOL	1407
13	HIDALGO	15	72	TLANCHINOL	1408
13	HIDALGO	15	72	TLANCHINOL	1409
13	HIDALGO	15	72	TLANCHINOL	1410
13	HIDALGO	15	72	TLANCHINOL	1411
13	HIDALGO	15	72	TLANCHINOL	1412
13	HIDALGO	15	72	TLANCHINOL	1413
13	HIDALGO	15	72	TLANCHINOL	1414
13	HIDALGO	15	72	TLANCHINOL	1415
13	HIDALGO	15	72	TLANCHINOL	1416
13	HIDALGO	15	72	TLANCHINOL	1417
13	HIDALGO	15	72	TLANCHINOL	1418
13	HIDALGO	15	72	TLANCHINOL	1419
13	HIDALGO	15	72	TLANCHINOL	1420
13	HIDALGO	15	72	TLANCHINOL	1421
13	HIDALGO	15	72	TLANCHINOL	1422
13	HIDALGO	15	72	TLANCHINOL	1423
13	HIDALGO	15	72	TLANCHINOL	1424
13	HIDALGO	15	72	TLANCHINOL	1425
13	HIDALGO	15	72	TLANCHINOL	1426
13	HIDALGO	15	72	TLANCHINOL	1427
13	HIDALGO	15	72	TLANCHINOL	1428
13	HIDALGO	16	6	ALFAJAYUCAN	92
13	HIDALGO	16	6	ALFAJAYUCAN	93
13	HIDALGO	16	6	ALFAJAYUCAN	94
13	HIDALGO	16	6	ALFAJAYUCAN	95
13	HIDALGO	16	6	ALFAJAYUCAN	96
13	HIDALGO	16	6	ALFAJAYUCAN	97



**Instituto Nacional Electoral
CONSEJO GENERAL**

ENTIDAD	NOMBRE_ENTIDAD	DISTRITO_LOCAL	MUNICIPIO	NOMBRE_MUNICIPIO	SECCION
13	HIDALGO	16	6	ALFAJAYUCAN	98
13	HIDALGO	16	6	ALFAJAYUCAN	99
13	HIDALGO	16	6	ALFAJAYUCAN	100
13	HIDALGO	16	6	ALFAJAYUCAN	101
13	HIDALGO	16	6	ALFAJAYUCAN	102
13	HIDALGO	16	6	ALFAJAYUCAN	103
13	HIDALGO	16	6	ALFAJAYUCAN	104
13	HIDALGO	16	6	ALFAJAYUCAN	105
13	HIDALGO	16	6	ALFAJAYUCAN	106
13	HIDALGO	16	6	ALFAJAYUCAN	107
13	HIDALGO	16	6	ALFAJAYUCAN	108
13	HIDALGO	16	6	ALFAJAYUCAN	109
13	HIDALGO	16	6	ALFAJAYUCAN	110
13	HIDALGO	16	6	ALFAJAYUCAN	111
13	HIDALGO	16	6	ALFAJAYUCAN	112
13	HIDALGO	16	6	ALFAJAYUCAN	113
13	HIDALGO	16	14	CARDONAL	240
13	HIDALGO	16	14	CARDONAL	241
13	HIDALGO	16	14	CARDONAL	242
13	HIDALGO	16	14	CARDONAL	243
13	HIDALGO	16	14	CARDONAL	244
13	HIDALGO	16	14	CARDONAL	245
13	HIDALGO	16	14	CARDONAL	246
13	HIDALGO	16	14	CARDONAL	247
13	HIDALGO	16	14	CARDONAL	248
13	HIDALGO	16	14	CARDONAL	249
13	HIDALGO	16	14	CARDONAL	250
13	HIDALGO	16	14	CARDONAL	251
13	HIDALGO	16	14	CARDONAL	252
13	HIDALGO	16	14	CARDONAL	253
13	HIDALGO	16	14	CARDONAL	254
13	HIDALGO	16	14	CARDONAL	255
13	HIDALGO	16	14	CARDONAL	256
13	HIDALGO	16	18	CHILCUAUTLA	316
13	HIDALGO	16	18	CHILCUAUTLA	317
13	HIDALGO	16	18	CHILCUAUTLA	318
13	HIDALGO	16	18	CHILCUAUTLA	319
13	HIDALGO	16	18	CHILCUAUTLA	320
13	HIDALGO	16	18	CHILCUAUTLA	321
13	HIDALGO	16	18	CHILCUAUTLA	322
13	HIDALGO	16	18	CHILCUAUTLA	323
13	HIDALGO	16	18	CHILCUAUTLA	324
13	HIDALGO	16	18	CHILCUAUTLA	325
13	HIDALGO	16	18	CHILCUAUTLA	326
13	HIDALGO	16	18	CHILCUAUTLA	327
13	HIDALGO	16	18	CHILCUAUTLA	328
13	HIDALGO	16	18	CHILCUAUTLA	329
13	HIDALGO	16	18	CHILCUAUTLA	330
13	HIDALGO	16	30	IXMIQUILPAN	547
13	HIDALGO	16	30	IXMIQUILPAN	548
13	HIDALGO	16	30	IXMIQUILPAN	549



**Instituto Nacional Electoral
CONSEJO GENERAL**

ENTIDAD	NOMBRE_ENTIDAD	DISTRITO_LOCAL	MUNICIPIO	NOMBRE_MUNICIPIO	SECCION
13	HIDALGO	16	30	IXMIQUILPAN	550
13	HIDALGO	16	30	IXMIQUILPAN	551
13	HIDALGO	16	30	IXMIQUILPAN	552
13	HIDALGO	16	30	IXMIQUILPAN	553
13	HIDALGO	16	30	IXMIQUILPAN	554
13	HIDALGO	16	30	IXMIQUILPAN	555
13	HIDALGO	16	30	IXMIQUILPAN	556
13	HIDALGO	16	30	IXMIQUILPAN	557
13	HIDALGO	16	30	IXMIQUILPAN	558
13	HIDALGO	16	30	IXMIQUILPAN	559
13	HIDALGO	16	30	IXMIQUILPAN	560
13	HIDALGO	16	30	IXMIQUILPAN	561
13	HIDALGO	16	30	IXMIQUILPAN	562
13	HIDALGO	16	30	IXMIQUILPAN	563
13	HIDALGO	16	30	IXMIQUILPAN	564
13	HIDALGO	16	30	IXMIQUILPAN	565
13	HIDALGO	16	30	IXMIQUILPAN	566
13	HIDALGO	16	30	IXMIQUILPAN	567
13	HIDALGO	16	30	IXMIQUILPAN	568
13	HIDALGO	16	30	IXMIQUILPAN	569
13	HIDALGO	16	30	IXMIQUILPAN	570
13	HIDALGO	16	30	IXMIQUILPAN	571
13	HIDALGO	16	30	IXMIQUILPAN	572
13	HIDALGO	16	30	IXMIQUILPAN	573
13	HIDALGO	16	30	IXMIQUILPAN	574
13	HIDALGO	16	30	IXMIQUILPAN	575
13	HIDALGO	16	30	IXMIQUILPAN	576
13	HIDALGO	16	30	IXMIQUILPAN	577
13	HIDALGO	16	30	IXMIQUILPAN	578
13	HIDALGO	16	30	IXMIQUILPAN	579
13	HIDALGO	16	30	IXMIQUILPAN	580
13	HIDALGO	16	30	IXMIQUILPAN	581
13	HIDALGO	16	30	IXMIQUILPAN	582
13	HIDALGO	16	30	IXMIQUILPAN	583
13	HIDALGO	16	30	IXMIQUILPAN	584
13	HIDALGO	16	30	IXMIQUILPAN	585
13	HIDALGO	16	30	IXMIQUILPAN	586
13	HIDALGO	16	30	IXMIQUILPAN	587
13	HIDALGO	16	30	IXMIQUILPAN	588
13	HIDALGO	16	30	IXMIQUILPAN	589
13	HIDALGO	16	30	IXMIQUILPAN	590
13	HIDALGO	16	30	IXMIQUILPAN	591
13	HIDALGO	16	30	IXMIQUILPAN	592
13	HIDALGO	16	30	IXMIQUILPAN	593
13	HIDALGO	16	30	IXMIQUILPAN	594
13	HIDALGO	16	30	IXMIQUILPAN	595
13	HIDALGO	16	30	IXMIQUILPAN	596
13	HIDALGO	16	30	IXMIQUILPAN	597
13	HIDALGO	16	30	IXMIQUILPAN	598
13	HIDALGO	16	30	IXMIQUILPAN	599
13	HIDALGO	16	30	IXMIQUILPAN	600



**Instituto Nacional Electoral
CONSEJO GENERAL**

ENTIDAD	NOMBRE ENTIDAD	DISTRITO LOCAL	MUNICIPIO	NOMBRE MUNICIPIO	SECCION
13	HIDALGO	16	30	IXMIQUILPAN	601
13	HIDALGO	16	30	IXMIQUILPAN	602
13	HIDALGO	16	30	IXMIQUILPAN	603
13	HIDALGO	16	30	IXMIQUILPAN	604
13	HIDALGO	16	30	IXMIQUILPAN	605
13	HIDALGO	16	30	IXMIQUILPAN	606
13	HIDALGO	16	30	IXMIQUILPAN	607
13	HIDALGO	17	17	CHAPULHUACAN	291
13	HIDALGO	17	17	CHAPULHUACAN	292
13	HIDALGO	17	17	CHAPULHUACAN	293
13	HIDALGO	17	17	CHAPULHUACAN	294
13	HIDALGO	17	17	CHAPULHUACAN	295
13	HIDALGO	17	17	CHAPULHUACAN	296
13	HIDALGO	17	17	CHAPULHUACAN	297
13	HIDALGO	17	17	CHAPULHUACAN	298
13	HIDALGO	17	17	CHAPULHUACAN	299
13	HIDALGO	17	17	CHAPULHUACAN	300
13	HIDALGO	17	17	CHAPULHUACAN	301
13	HIDALGO	17	17	CHAPULHUACAN	302
13	HIDALGO	17	17	CHAPULHUACAN	303
13	HIDALGO	17	17	CHAPULHUACAN	304
13	HIDALGO	17	17	CHAPULHUACAN	305
13	HIDALGO	17	17	CHAPULHUACAN	306
13	HIDALGO	17	17	CHAPULHUACAN	307
13	HIDALGO	17	17	CHAPULHUACAN	308
13	HIDALGO	17	17	CHAPULHUACAN	309
13	HIDALGO	17	17	CHAPULHUACAN	310
13	HIDALGO	17	17	CHAPULHUACAN	311
13	HIDALGO	17	17	CHAPULHUACAN	312
13	HIDALGO	17	17	CHAPULHUACAN	313
13	HIDALGO	17	17	CHAPULHUACAN	314
13	HIDALGO	17	17	CHAPULHUACAN	315
13	HIDALGO	17	31	JACALA DE LEDEZMA	608
13	HIDALGO	17	31	JACALA DE LEDEZMA	609
13	HIDALGO	17	31	JACALA DE LEDEZMA	610
13	HIDALGO	17	31	JACALA DE LEDEZMA	611
13	HIDALGO	17	31	JACALA DE LEDEZMA	612
13	HIDALGO	17	31	JACALA DE LEDEZMA	613
13	HIDALGO	17	31	JACALA DE LEDEZMA	614
13	HIDALGO	17	31	JACALA DE LEDEZMA	615
13	HIDALGO	17	31	JACALA DE LEDEZMA	616
13	HIDALGO	17	31	JACALA DE LEDEZMA	617
13	HIDALGO	17	31	JACALA DE LEDEZMA	618
13	HIDALGO	17	31	JACALA DE LEDEZMA	619
13	HIDALGO	17	31	JACALA DE LEDEZMA	620
13	HIDALGO	17	31	JACALA DE LEDEZMA	621
13	HIDALGO	17	31	JACALA DE LEDEZMA	622
13	HIDALGO	17	31	JACALA DE LEDEZMA	623
13	HIDALGO	17	31	JACALA DE LEDEZMA	624
13	HIDALGO	17	31	JACALA DE LEDEZMA	625
13	HIDALGO	17	31	JACALA DE LEDEZMA	626



**Instituto Nacional Electoral
CONSEJO GENERAL**

ENTIDAD	NOMBRE_ENTIDAD	DISTRITO_LOCAL	MUNICIPIO	NOMBRE_MUNICIPIO	SECCION
13	HIDALGO	17	31	JACALA DE LEDEZMA	627
13	HIDALGO	17	31	JACALA DE LEDEZMA	628
13	HIDALGO	17	31	JACALA DE LEDEZMA	629
13	HIDALGO	17	34	LA MISION	646
13	HIDALGO	17	34	LA MISION	647
13	HIDALGO	17	34	LA MISION	648
13	HIDALGO	17	34	LA MISION	649
13	HIDALGO	17	34	LA MISION	650
13	HIDALGO	17	34	LA MISION	651
13	HIDALGO	17	34	LA MISION	652
13	HIDALGO	17	34	LA MISION	653
13	HIDALGO	17	34	LA MISION	654
13	HIDALGO	17	34	LA MISION	655
13	HIDALGO	17	34	LA MISION	656
13	HIDALGO	17	48	PISAFLORES	962
13	HIDALGO	17	48	PISAFLORES	963
13	HIDALGO	17	48	PISAFLORES	964
13	HIDALGO	17	48	PISAFLORES	965
13	HIDALGO	17	48	PISAFLORES	966
13	HIDALGO	17	48	PISAFLORES	967
13	HIDALGO	17	48	PISAFLORES	968
13	HIDALGO	17	48	PISAFLORES	969
13	HIDALGO	17	48	PISAFLORES	970
13	HIDALGO	17	48	PISAFLORES	971
13	HIDALGO	17	48	PISAFLORES	972
13	HIDALGO	17	48	PISAFLORES	973
13	HIDALGO	17	48	PISAFLORES	974
13	HIDALGO	17	48	PISAFLORES	975
13	HIDALGO	17	48	PISAFLORES	976
13	HIDALGO	17	48	PISAFLORES	977
13	HIDALGO	17	48	PISAFLORES	978
13	HIDALGO	17	48	PISAFLORES	979
13	HIDALGO	17	48	PISAFLORES	980
13	HIDALGO	17	48	PISAFLORES	981
13	HIDALGO	18	1	ACATLAN	1
13	HIDALGO	18	1	ACATLAN	2
13	HIDALGO	18	1	ACATLAN	3
13	HIDALGO	18	1	ACATLAN	4
13	HIDALGO	18	1	ACATLAN	5
13	HIDALGO	18	1	ACATLAN	6
13	HIDALGO	18	1	ACATLAN	7
13	HIDALGO	18	1	ACATLAN	8
13	HIDALGO	18	1	ACATLAN	9
13	HIDALGO	18	1	ACATLAN	10
13	HIDALGO	18	1	ACATLAN	11
13	HIDALGO	18	1	ACATLAN	12
13	HIDALGO	18	11	ATOTONILCO EL GRANDE	178
13	HIDALGO	18	11	ATOTONILCO EL GRANDE	179
13	HIDALGO	18	11	ATOTONILCO EL GRANDE	180
13	HIDALGO	18	11	ATOTONILCO EL GRANDE	181
13	HIDALGO	18	11	ATOTONILCO EL GRANDE	182



**Instituto Nacional Electoral
CONSEJO GENERAL**

ENTIDAD	NOMBRE ENTIDAD	DISTRITO LOCAL	MUNICIPIO	NOMBRE MUNICIPIO	SECCION
13	HIDALGO	18	11	ATOTONILCO EL GRANDE	183
13	HIDALGO	18	11	ATOTONILCO EL GRANDE	184
13	HIDALGO	18	11	ATOTONILCO EL GRANDE	185
13	HIDALGO	18	11	ATOTONILCO EL GRANDE	186
13	HIDALGO	18	11	ATOTONILCO EL GRANDE	187
13	HIDALGO	18	11	ATOTONILCO EL GRANDE	188
13	HIDALGO	18	11	ATOTONILCO EL GRANDE	189
13	HIDALGO	18	11	ATOTONILCO EL GRANDE	190
13	HIDALGO	18	11	ATOTONILCO EL GRANDE	191
13	HIDALGO	18	11	ATOTONILCO EL GRANDE	192
13	HIDALGO	18	11	ATOTONILCO EL GRANDE	193
13	HIDALGO	18	11	ATOTONILCO EL GRANDE	194
13	HIDALGO	18	11	ATOTONILCO EL GRANDE	195
13	HIDALGO	18	11	ATOTONILCO EL GRANDE	196
13	HIDALGO	18	11	ATOTONILCO EL GRANDE	197
13	HIDALGO	18	11	ATOTONILCO EL GRANDE	198
13	HIDALGO	18	11	ATOTONILCO EL GRANDE	199
13	HIDALGO	18	11	ATOTONILCO EL GRANDE	200
13	HIDALGO	18	11	ATOTONILCO EL GRANDE	201
13	HIDALGO	18	11	ATOTONILCO EL GRANDE	202
13	HIDALGO	18	11	ATOTONILCO EL GRANDE	203
13	HIDALGO	18	11	ATOTONILCO EL GRANDE	204
13	HIDALGO	18	11	ATOTONILCO EL GRANDE	205
13	HIDALGO	18	24	HUASCA DE OCAMPO	386
13	HIDALGO	18	24	HUASCA DE OCAMPO	387
13	HIDALGO	18	24	HUASCA DE OCAMPO	388
13	HIDALGO	18	24	HUASCA DE OCAMPO	389
13	HIDALGO	18	24	HUASCA DE OCAMPO	390
13	HIDALGO	18	24	HUASCA DE OCAMPO	391
13	HIDALGO	18	24	HUASCA DE OCAMPO	392
13	HIDALGO	18	24	HUASCA DE OCAMPO	393
13	HIDALGO	18	24	HUASCA DE OCAMPO	394
13	HIDALGO	18	24	HUASCA DE OCAMPO	395
13	HIDALGO	18	24	HUASCA DE OCAMPO	396
13	HIDALGO	18	24	HUASCA DE OCAMPO	397
13	HIDALGO	18	24	HUASCA DE OCAMPO	398
13	HIDALGO	18	24	HUASCA DE OCAMPO	399
13	HIDALGO	18	24	HUASCA DE OCAMPO	400
13	HIDALGO	18	24	HUASCA DE OCAMPO	401
13	HIDALGO	18	24	HUASCA DE OCAMPO	402
13	HIDALGO	18	24	HUASCA DE OCAMPO	403
13	HIDALGO	18	24	HUASCA DE OCAMPO	404
13	HIDALGO	18	38	MINERAL DEL CHICO	700
13	HIDALGO	18	38	MINERAL DEL CHICO	701
13	HIDALGO	18	38	MINERAL DEL CHICO	702
13	HIDALGO	18	38	MINERAL DEL CHICO	703
13	HIDALGO	18	38	MINERAL DEL CHICO	704
13	HIDALGO	18	38	MINERAL DEL CHICO	705
13	HIDALGO	18	38	MINERAL DEL CHICO	706
13	HIDALGO	18	38	MINERAL DEL CHICO	707
13	HIDALGO	18	38	MINERAL DEL CHICO	708



**Instituto Nacional Electoral
CONSEJO GENERAL**

ENTIDAD	NOMBRE ENTIDAD	DISTRITO LOCAL	MUNICIPIO	NOMBRE MUNICIPIO	SECCION
13	HIDALGO	18	38	MINERAL DEL CHICO	709
13	HIDALGO	18	38	MINERAL DEL CHICO	710
13	HIDALGO	18	38	MINERAL DEL CHICO	711
13	HIDALGO	18	38	MINERAL DEL CHICO	712
13	HIDALGO	18	45	OMITLAN DE JUAREZ	812
13	HIDALGO	18	45	OMITLAN DE JUAREZ	813
13	HIDALGO	18	45	OMITLAN DE JUAREZ	814
13	HIDALGO	18	45	OMITLAN DE JUAREZ	815
13	HIDALGO	18	45	OMITLAN DE JUAREZ	816
13	HIDALGO	18	45	OMITLAN DE JUAREZ	817
13	HIDALGO	18	45	OMITLAN DE JUAREZ	818
13	HIDALGO	18	45	OMITLAN DE JUAREZ	819
13	HIDALGO	18	45	OMITLAN DE JUAREZ	820
13	HIDALGO	18	45	OMITLAN DE JUAREZ	821



Instituto Nacional Electoral
CONSEJO GENERAL



DIRECCIÓN EJECUTIVA DEL REGISTRO FEDERAL DE ELECTORES

CATALOGOS A NIVEL ENTIDAD Y MUNICIPIO.

ENTIDAD	NOMBRE_ENTIDAD	MUNICIPIO	NOMBRE_MUNICIPIO
13	HIDALGO	1	ACATLAN
13	HIDALGO	2	ACAXOCHITLAN
13	HIDALGO	3	ACTOPAN
13	HIDALGO	4	AGUA BLANCA DE ITURBIDE
13	HIDALGO	5	AJACUBA
13	HIDALGO	6	ALFAJAYUCAN
13	HIDALGO	7	ALMOLOYA
13	HIDALGO	8	APAN
13	HIDALGO	9	ATITALAQUIA
13	HIDALGO	10	ATLAPEXCO
13	HIDALGO	11	ATOTONILCO EL GRANDE
13	HIDALGO	12	ATOTONILCO DE TULA
13	HIDALGO	13	CALNALI
13	HIDALGO	14	CARDONAL
13	HIDALGO	15	CUAUTEPEC DE HINOJOSA
13	HIDALGO	16	CHAPANTONGO
13	HIDALGO	17	CHAPULHUACAN
13	HIDALGO	18	CHILCUAUTLA
13	HIDALGO	19	EL ARENAL
13	HIDALGO	20	ELOXOCHITLAN
13	HIDALGO	21	EMILIANO ZAPATA
13	HIDALGO	22	EPAZOYUCAN
13	HIDALGO	23	FRANCISCO I. MADERO
13	HIDALGO	24	HUASCA DE OCAMPO
13	HIDALGO	25	HUAUTLA
13	HIDALGO	26	HUAZALINGO
13	HIDALGO	27	HUEHUETLA
13	HIDALGO	28	HUEJUTLA DE REYES
13	HIDALGO	29	HUICHAPAN
13	HIDALGO	30	IXMIQUILPAN
13	HIDALGO	31	JACALA DE LEDEZMA
13	HIDALGO	32	JALTOCAN
13	HIDALGO	33	JUAREZ HIDALGO
13	HIDALGO	34	LA MISION
13	HIDALGO	35	LOLOTLA
13	HIDALGO	36	METEPEC
13	HIDALGO	37	METZTITLAN
13	HIDALGO	38	MINERAL DEL CHICO
13	HIDALGO	39	MINERAL DEL MONTE



**Instituto Nacional Electoral
CONSEJO GENERAL**

13	HIDALGO	40	MINERAL DE LA REFORMA
13	HIDALGO	41	MIXQUIAHUALA DE JUAREZ
13	HIDALGO	42	MOLANGO DE ESCAMILLA
13	HIDALGO	43	NICOLAS FLORES
13	HIDALGO	44	NOPALA DE VILLAGRAN
13	HIDALGO	45	OMITLAN DE JUAREZ
13	HIDALGO	46	PACULA
13	HIDALGO	47	PACHUCA DE SOTO
13	HIDALGO	48	PISAFLORES
13	HIDALGO	49	PROGRESO DE OBREGON
13	HIDALGO	50	SAN AGUSTIN METZQUITITLAN
13	HIDALGO	51	SAN AGUSTIN TLAXIACA
13	HIDALGO	52	SAN BARTOLO TUTOTEPEC
13	HIDALGO	53	SAN FELIPE ORIZATLAN
13	HIDALGO	54	SAN SALVADOR
13	HIDALGO	55	SANTIAGO DE ANAYA
			SANTIAGO TULANTEPEC DE LUGO
13	HIDALGO	56	GUERRERO
13	HIDALGO	57	SINGUILUCAN
13	HIDALGO	58	TASQUILLO
13	HIDALGO	59	TECOZAUTLA
13	HIDALGO	60	TENANGO DE DORIA
13	HIDALGO	61	TEPEAPULCO
13	HIDALGO	62	TEPEHUACAN DE GUERRERO
13	HIDALGO	63	TEPEJI DEL RIO DE OCAMPO
13	HIDALGO	64	TEPETITLAN
13	HIDALGO	65	TETEPANGO
13	HIDALGO	66	TEZONTEPEC DE ALDAMA
13	HIDALGO	67	TIANGUISTENGO
13	HIDALGO	68	TIZAYUCA
13	HIDALGO	69	TLAHUELILPAN
13	HIDALGO	70	TLAHUILTEPA
13	HIDALGO	71	TLANALAPA
13	HIDALGO	72	TLANCHINOL
13	HIDALGO	73	TLAXCOAPAN
13	HIDALGO	74	TOLCAYUCA
13	HIDALGO	75	TULA DE ALLENDE
13	HIDALGO	76	TULANCINGO DE BRAVO
13	HIDALGO	77	VILLA DE TEZONTEPEC
13	HIDALGO	78	XOCHIATIPAN
13	HIDALGO	79	XOCHICOATLAN
13	HIDALGO	80	YAHUALICA
13	HIDALGO	81	ZACUALTIPAN DE ANGELES
13	HIDALGO	82	ZAPOTLAN DE JUAREZ
13	HIDALGO	83	ZEMPOALA
13	HIDALGO	84	ZIMAPAN



Instituto Nacional Electoral
CONSEJO GENERAL



DIRECCIÓN EJECUTIVA DEL REGISTRO FEDERAL DE ELECTORES

CATALOGOS A NIVEL ENTIDAD, DISTRITO LOCAL, MUNICIPIO Y SECCION

ENTIDAD	NOMBRE_ENTIDAD	DISTRITO_LOCAL	MUNICIPIO	NOMBRE_MUNICIPIO	SECCION
13	HIDALGO	1	39	MINERAL DEL MONTE	713
13	HIDALGO	1	39	MINERAL DEL MONTE	714
13	HIDALGO	1	39	MINERAL DEL MONTE	715
13	HIDALGO	1	39	MINERAL DEL MONTE	716
13	HIDALGO	1	39	MINERAL DEL MONTE	717
13	HIDALGO	1	39	MINERAL DEL MONTE	718
13	HIDALGO	1	39	MINERAL DEL MONTE	719
13	HIDALGO	1	39	MINERAL DEL MONTE	720
13	HIDALGO	1	39	MINERAL DEL MONTE	721
13	HIDALGO	1	39	MINERAL DEL MONTE	722
13	HIDALGO	1	39	MINERAL DEL MONTE	723
13	HIDALGO	1	39	MINERAL DEL MONTE	724
13	HIDALGO	1	47	PACHUCA DE SOTO	832
13	HIDALGO	1	47	PACHUCA DE SOTO	833
13	HIDALGO	1	47	PACHUCA DE SOTO	834
13	HIDALGO	1	47	PACHUCA DE SOTO	835
13	HIDALGO	1	47	PACHUCA DE SOTO	836
13	HIDALGO	1	47	PACHUCA DE SOTO	839
13	HIDALGO	1	47	PACHUCA DE SOTO	840
13	HIDALGO	1	47	PACHUCA DE SOTO	841
13	HIDALGO	1	47	PACHUCA DE SOTO	842
13	HIDALGO	1	47	PACHUCA DE SOTO	846
13	HIDALGO	1	47	PACHUCA DE SOTO	847
13	HIDALGO	1	47	PACHUCA DE SOTO	848
13	HIDALGO	1	47	PACHUCA DE SOTO	849
13	HIDALGO	1	47	PACHUCA DE SOTO	850
13	HIDALGO	1	47	PACHUCA DE SOTO	851
13	HIDALGO	1	47	PACHUCA DE SOTO	852
13	HIDALGO	1	47	PACHUCA DE SOTO	853
13	HIDALGO	1	47	PACHUCA DE SOTO	854
13	HIDALGO	1	47	PACHUCA DE SOTO	855
13	HIDALGO	1	47	PACHUCA DE SOTO	856
13	HIDALGO	1	47	PACHUCA DE SOTO	857
13	HIDALGO	1	47	PACHUCA DE SOTO	858
13	HIDALGO	1	47	PACHUCA DE SOTO	859
13	HIDALGO	1	47	PACHUCA DE SOTO	860
13	HIDALGO	1	47	PACHUCA DE SOTO	861
13	HIDALGO	1	47	PACHUCA DE SOTO	872
13	HIDALGO	1	47	PACHUCA DE SOTO	873
13	HIDALGO	1	47	PACHUCA DE SOTO	874
13	HIDALGO	1	47	PACHUCA DE SOTO	875
13	HIDALGO	1	47	PACHUCA DE SOTO	876
13	HIDALGO	1	47	PACHUCA DE SOTO	877
13	HIDALGO	1	47	PACHUCA DE SOTO	878
13	HIDALGO	1	47	PACHUCA DE SOTO	879



**Instituto Nacional Electoral
CONSEJO GENERAL**

ENTIDAD	NOMBRE_ENTIDAD	DISTRITO_LOCAL	MUNICIPIO	NOMBRE_MUNICIPIO	SECCION
13	HIDALGO	1	47	PACHUCA DE SOTO	880
13	HIDALGO	1	47	PACHUCA DE SOTO	881
13	HIDALGO	1	47	PACHUCA DE SOTO	882
13	HIDALGO	1	47	PACHUCA DE SOTO	883
13	HIDALGO	1	47	PACHUCA DE SOTO	884
13	HIDALGO	1	47	PACHUCA DE SOTO	885
13	HIDALGO	1	47	PACHUCA DE SOTO	886
13	HIDALGO	1	47	PACHUCA DE SOTO	887
13	HIDALGO	1	47	PACHUCA DE SOTO	888
13	HIDALGO	1	47	PACHUCA DE SOTO	889
13	HIDALGO	1	47	PACHUCA DE SOTO	890
13	HIDALGO	1	47	PACHUCA DE SOTO	891
13	HIDALGO	1	47	PACHUCA DE SOTO	892
13	HIDALGO	1	47	PACHUCA DE SOTO	893
13	HIDALGO	1	47	PACHUCA DE SOTO	905
13	HIDALGO	1	47	PACHUCA DE SOTO	906
13	HIDALGO	1	47	PACHUCA DE SOTO	907
13	HIDALGO	1	47	PACHUCA DE SOTO	908
13	HIDALGO	1	47	PACHUCA DE SOTO	909
13	HIDALGO	1	47	PACHUCA DE SOTO	910
13	HIDALGO	1	47	PACHUCA DE SOTO	911
13	HIDALGO	1	47	PACHUCA DE SOTO	912
13	HIDALGO	1	47	PACHUCA DE SOTO	913
13	HIDALGO	1	47	PACHUCA DE SOTO	914
13	HIDALGO	1	47	PACHUCA DE SOTO	915
13	HIDALGO	1	47	PACHUCA DE SOTO	916
13	HIDALGO	1	47	PACHUCA DE SOTO	917
13	HIDALGO	1	47	PACHUCA DE SOTO	918
13	HIDALGO	1	47	PACHUCA DE SOTO	919
13	HIDALGO	1	47	PACHUCA DE SOTO	920
13	HIDALGO	1	47	PACHUCA DE SOTO	940
13	HIDALGO	1	47	PACHUCA DE SOTO	941
13	HIDALGO	1	47	PACHUCA DE SOTO	942
13	HIDALGO	1	47	PACHUCA DE SOTO	944
13	HIDALGO	1	47	PACHUCA DE SOTO	954
13	HIDALGO	1	47	PACHUCA DE SOTO	956
13	HIDALGO	1	47	PACHUCA DE SOTO	957
13	HIDALGO	1	47	PACHUCA DE SOTO	958
13	HIDALGO	1	47	PACHUCA DE SOTO	959
13	HIDALGO	1	51	SAN AGUSTIN TLAXIACA	1008
13	HIDALGO	1	51	SAN AGUSTIN TLAXIACA	1009
13	HIDALGO	1	51	SAN AGUSTIN TLAXIACA	1010
13	HIDALGO	1	51	SAN AGUSTIN TLAXIACA	1011
13	HIDALGO	1	51	SAN AGUSTIN TLAXIACA	1012
13	HIDALGO	1	51	SAN AGUSTIN TLAXIACA	1013
13	HIDALGO	1	51	SAN AGUSTIN TLAXIACA	1014
13	HIDALGO	1	51	SAN AGUSTIN TLAXIACA	1015
13	HIDALGO	1	51	SAN AGUSTIN TLAXIACA	1016
13	HIDALGO	1	51	SAN AGUSTIN TLAXIACA	1017
13	HIDALGO	1	51	SAN AGUSTIN TLAXIACA	1018
13	HIDALGO	1	51	SAN AGUSTIN TLAXIACA	1019



**Instituto Nacional Electoral
CONSEJO GENERAL**

ENTIDAD	NOMBRE_ENTIDAD	DISTRITO_LOCAL	MUNICIPIO	NOMBRE_MUNICIPIO	SECCION
13	HIDALGO	1	51	SAN AGUSTIN TLAXIACA	1020
13	HIDALGO	1	51	SAN AGUSTIN TLAXIACA	1021
13	HIDALGO	1	51	SAN AGUSTIN TLAXIACA	1022
13	HIDALGO	1	51	SAN AGUSTIN TLAXIACA	1023
13	HIDALGO	1	51	SAN AGUSTIN TLAXIACA	1024
13	HIDALGO	1	51	SAN AGUSTIN TLAXIACA	1025
13	HIDALGO	2	22	EPAZOYUCAN	358
13	HIDALGO	2	22	EPAZOYUCAN	359
13	HIDALGO	2	22	EPAZOYUCAN	360
13	HIDALGO	2	22	EPAZOYUCAN	361
13	HIDALGO	2	22	EPAZOYUCAN	362
13	HIDALGO	2	22	EPAZOYUCAN	363
13	HIDALGO	2	22	EPAZOYUCAN	364
13	HIDALGO	2	22	EPAZOYUCAN	365
13	HIDALGO	2	22	EPAZOYUCAN	366
13	HIDALGO	2	22	EPAZOYUCAN	367
13	HIDALGO	2	22	EPAZOYUCAN	368
13	HIDALGO	2	40	MINERAL DE LA REFORMA	726
13	HIDALGO	2	40	MINERAL DE LA REFORMA	727
13	HIDALGO	2	40	MINERAL DE LA REFORMA	728
13	HIDALGO	2	40	MINERAL DE LA REFORMA	729
13	HIDALGO	2	40	MINERAL DE LA REFORMA	730
13	HIDALGO	2	40	MINERAL DE LA REFORMA	731
13	HIDALGO	2	40	MINERAL DE LA REFORMA	732
13	HIDALGO	2	40	MINERAL DE LA REFORMA	733
13	HIDALGO	2	40	MINERAL DE LA REFORMA	734
13	HIDALGO	2	40	MINERAL DE LA REFORMA	735
13	HIDALGO	2	40	MINERAL DE LA REFORMA	736
13	HIDALGO	2	40	MINERAL DE LA REFORMA	737
13	HIDALGO	2	40	MINERAL DE LA REFORMA	738
13	HIDALGO	2	40	MINERAL DE LA REFORMA	740
13	HIDALGO	2	40	MINERAL DE LA REFORMA	741
13	HIDALGO	2	40	MINERAL DE LA REFORMA	929
13	HIDALGO	2	40	MINERAL DE LA REFORMA	937
13	HIDALGO	2	40	MINERAL DE LA REFORMA	938
13	HIDALGO	2	40	MINERAL DE LA REFORMA	1708
13	HIDALGO	2	40	MINERAL DE LA REFORMA	1709
13	HIDALGO	2	40	MINERAL DE LA REFORMA	1710
13	HIDALGO	2	40	MINERAL DE LA REFORMA	1711
13	HIDALGO	2	40	MINERAL DE LA REFORMA	1712
13	HIDALGO	2	40	MINERAL DE LA REFORMA	1713
13	HIDALGO	2	40	MINERAL DE LA REFORMA	1714
13	HIDALGO	2	40	MINERAL DE LA REFORMA	1715
13	HIDALGO	2	40	MINERAL DE LA REFORMA	1716
13	HIDALGO	2	40	MINERAL DE LA REFORMA	1717
13	HIDALGO	2	40	MINERAL DE LA REFORMA	1719
13	HIDALGO	2	40	MINERAL DE LA REFORMA	1720
13	HIDALGO	2	40	MINERAL DE LA REFORMA	1721
13	HIDALGO	2	40	MINERAL DE LA REFORMA	1722
13	HIDALGO	2	40	MINERAL DE LA REFORMA	1723
13	HIDALGO	2	40	MINERAL DE LA REFORMA	1724



**Instituto Nacional Electoral
CONSEJO GENERAL**

ENTIDAD	NOMBRE_ENTIDAD	DISTRITO_LOCAL	MUNICIPIO	NOMBRE_MUNICIPIO	SECCION
13	HIDALGO	2	40	MINERAL DE LA REFORMA	1725
13	HIDALGO	2	40	MINERAL DE LA REFORMA	1726
13	HIDALGO	2	40	MINERAL DE LA REFORMA	1727
13	HIDALGO	2	40	MINERAL DE LA REFORMA	1728
13	HIDALGO	2	40	MINERAL DE LA REFORMA	1729
13	HIDALGO	2	40	MINERAL DE LA REFORMA	1730
13	HIDALGO	2	40	MINERAL DE LA REFORMA	1731
13	HIDALGO	2	40	MINERAL DE LA REFORMA	1732
13	HIDALGO	2	40	MINERAL DE LA REFORMA	1733
13	HIDALGO	2	40	MINERAL DE LA REFORMA	1734
13	HIDALGO	2	40	MINERAL DE LA REFORMA	1735
13	HIDALGO	2	40	MINERAL DE LA REFORMA	1736
13	HIDALGO	2	40	MINERAL DE LA REFORMA	1737
13	HIDALGO	2	40	MINERAL DE LA REFORMA	1738
13	HIDALGO	2	40	MINERAL DE LA REFORMA	1739
13	HIDALGO	2	40	MINERAL DE LA REFORMA	1740
13	HIDALGO	2	40	MINERAL DE LA REFORMA	1741
13	HIDALGO	2	40	MINERAL DE LA REFORMA	1742
13	HIDALGO	2	40	MINERAL DE LA REFORMA	1743
13	HIDALGO	2	40	MINERAL DE LA REFORMA	1744
13	HIDALGO	2	40	MINERAL DE LA REFORMA	1745
13	HIDALGO	2	40	MINERAL DE LA REFORMA	1746
13	HIDALGO	2	40	MINERAL DE LA REFORMA	1747
13	HIDALGO	2	40	MINERAL DE LA REFORMA	1748
13	HIDALGO	2	40	MINERAL DE LA REFORMA	1749
13	HIDALGO	2	40	MINERAL DE LA REFORMA	1750
13	HIDALGO	2	40	MINERAL DE LA REFORMA	1751
13	HIDALGO	2	40	MINERAL DE LA REFORMA	1752
13	HIDALGO	2	40	MINERAL DE LA REFORMA	1753
13	HIDALGO	2	40	MINERAL DE LA REFORMA	1754
13	HIDALGO	2	40	MINERAL DE LA REFORMA	1755
13	HIDALGO	2	40	MINERAL DE LA REFORMA	1756
13	HIDALGO	2	40	MINERAL DE LA REFORMA	1757
13	HIDALGO	2	40	MINERAL DE LA REFORMA	1758
13	HIDALGO	2	40	MINERAL DE LA REFORMA	1759
13	HIDALGO	2	40	MINERAL DE LA REFORMA	1760
13	HIDALGO	2	40	MINERAL DE LA REFORMA	1761
13	HIDALGO	2	40	MINERAL DE LA REFORMA	1762
13	HIDALGO	2	40	MINERAL DE LA REFORMA	1763
13	HIDALGO	2	40	MINERAL DE LA REFORMA	1764
13	HIDALGO	2	40	MINERAL DE LA REFORMA	1765
13	HIDALGO	2	40	MINERAL DE LA REFORMA	1766
13	HIDALGO	2	47	PACHUCA DE SOTO	742
13	HIDALGO	2	47	PACHUCA DE SOTO	837
13	HIDALGO	2	47	PACHUCA DE SOTO	838
13	HIDALGO	2	47	PACHUCA DE SOTO	843
13	HIDALGO	2	47	PACHUCA DE SOTO	844
13	HIDALGO	2	47	PACHUCA DE SOTO	845
13	HIDALGO	2	47	PACHUCA DE SOTO	862
13	HIDALGO	2	47	PACHUCA DE SOTO	863
13	HIDALGO	2	47	PACHUCA DE SOTO	864



**Instituto Nacional Electoral
CONSEJO GENERAL**

ENTIDAD	NOMBRE_ENTIDAD	DISTRITO_LOCAL	MUNICIPIO	NOMBRE_MUNICIPIO	SECCION
13	HIDALGO	2	47	PACHUCA DE SOTO	865
13	HIDALGO	2	47	PACHUCA DE SOTO	866
13	HIDALGO	2	47	PACHUCA DE SOTO	867
13	HIDALGO	2	47	PACHUCA DE SOTO	868
13	HIDALGO	2	47	PACHUCA DE SOTO	869
13	HIDALGO	2	47	PACHUCA DE SOTO	870
13	HIDALGO	2	47	PACHUCA DE SOTO	871
13	HIDALGO	2	47	PACHUCA DE SOTO	894
13	HIDALGO	2	47	PACHUCA DE SOTO	895
13	HIDALGO	2	47	PACHUCA DE SOTO	896
13	HIDALGO	2	47	PACHUCA DE SOTO	897
13	HIDALGO	2	47	PACHUCA DE SOTO	898
13	HIDALGO	2	47	PACHUCA DE SOTO	899
13	HIDALGO	2	47	PACHUCA DE SOTO	900
13	HIDALGO	2	47	PACHUCA DE SOTO	901
13	HIDALGO	2	47	PACHUCA DE SOTO	902
13	HIDALGO	2	47	PACHUCA DE SOTO	903
13	HIDALGO	2	47	PACHUCA DE SOTO	904
13	HIDALGO	2	47	PACHUCA DE SOTO	921
13	HIDALGO	2	47	PACHUCA DE SOTO	922
13	HIDALGO	2	47	PACHUCA DE SOTO	923
13	HIDALGO	2	47	PACHUCA DE SOTO	924
13	HIDALGO	2	47	PACHUCA DE SOTO	925
13	HIDALGO	2	47	PACHUCA DE SOTO	926
13	HIDALGO	2	47	PACHUCA DE SOTO	927
13	HIDALGO	2	47	PACHUCA DE SOTO	928
13	HIDALGO	2	47	PACHUCA DE SOTO	930
13	HIDALGO	2	47	PACHUCA DE SOTO	931
13	HIDALGO	2	47	PACHUCA DE SOTO	932
13	HIDALGO	2	47	PACHUCA DE SOTO	933
13	HIDALGO	2	47	PACHUCA DE SOTO	934
13	HIDALGO	2	47	PACHUCA DE SOTO	935
13	HIDALGO	2	47	PACHUCA DE SOTO	936
13	HIDALGO	2	47	PACHUCA DE SOTO	939
13	HIDALGO	2	47	PACHUCA DE SOTO	943
13	HIDALGO	2	47	PACHUCA DE SOTO	945
13	HIDALGO	2	47	PACHUCA DE SOTO	946
13	HIDALGO	2	47	PACHUCA DE SOTO	947
13	HIDALGO	2	47	PACHUCA DE SOTO	948
13	HIDALGO	2	47	PACHUCA DE SOTO	949
13	HIDALGO	2	47	PACHUCA DE SOTO	950
13	HIDALGO	2	47	PACHUCA DE SOTO	951
13	HIDALGO	2	47	PACHUCA DE SOTO	952
13	HIDALGO	2	47	PACHUCA DE SOTO	953
13	HIDALGO	2	47	PACHUCA DE SOTO	955
13	HIDALGO	2	47	PACHUCA DE SOTO	960
13	HIDALGO	2	47	PACHUCA DE SOTO	961
13	HIDALGO	2	47	PACHUCA DE SOTO	1718
13	HIDALGO	3	15	CUAUTEPEC DE HINOJOSA	257
13	HIDALGO	3	15	CUAUTEPEC DE HINOJOSA	258
13	HIDALGO	3	15	CUAUTEPEC DE HINOJOSA	259



**Instituto Nacional Electoral
CONSEJO GENERAL**

ENTIDAD	NOMBRE_ENTIDAD	DISTRITO_LOCAL	MUNICIPIO	NOMBRE_MUNICIPIO	SECCION
13	HIDALGO	3	15	CUAUTEPEC DE HINOJOSA	260
13	HIDALGO	3	15	CUAUTEPEC DE HINOJOSA	261
13	HIDALGO	3	15	CUAUTEPEC DE HINOJOSA	262
13	HIDALGO	3	15	CUAUTEPEC DE HINOJOSA	263
13	HIDALGO	3	15	CUAUTEPEC DE HINOJOSA	264
13	HIDALGO	3	15	CUAUTEPEC DE HINOJOSA	265
13	HIDALGO	3	15	CUAUTEPEC DE HINOJOSA	266
13	HIDALGO	3	15	CUAUTEPEC DE HINOJOSA	267
13	HIDALGO	3	15	CUAUTEPEC DE HINOJOSA	268
13	HIDALGO	3	15	CUAUTEPEC DE HINOJOSA	269
13	HIDALGO	3	15	CUAUTEPEC DE HINOJOSA	270
13	HIDALGO	3	15	CUAUTEPEC DE HINOJOSA	271
13	HIDALGO	3	15	CUAUTEPEC DE HINOJOSA	272
13	HIDALGO	3	15	CUAUTEPEC DE HINOJOSA	273
13	HIDALGO	3	15	CUAUTEPEC DE HINOJOSA	274
13	HIDALGO	3	15	CUAUTEPEC DE HINOJOSA	275
13	HIDALGO	3	15	CUAUTEPEC DE HINOJOSA	276
13	HIDALGO	3	15	CUAUTEPEC DE HINOJOSA	277
13	HIDALGO	3	15	CUAUTEPEC DE HINOJOSA	278
13	HIDALGO	3	15	CUAUTEPEC DE HINOJOSA	279
13	HIDALGO	3	15	CUAUTEPEC DE HINOJOSA	280
13	HIDALGO	3	56	SANTIAGO TULANTEPEC DE LUGO GUERRERO	1110
13	HIDALGO	3	56	SANTIAGO TULANTEPEC DE LUGO GUERRERO	1111
13	HIDALGO	3	56	SANTIAGO TULANTEPEC DE LUGO GUERRERO	1112
13	HIDALGO	3	56	SANTIAGO TULANTEPEC DE LUGO GUERRERO	1113
13	HIDALGO	3	56	SANTIAGO TULANTEPEC DE LUGO GUERRERO	1114
13	HIDALGO	3	56	SANTIAGO TULANTEPEC DE LUGO GUERRERO	1115
13	HIDALGO	3	56	SANTIAGO TULANTEPEC DE LUGO GUERRERO	1116
13	HIDALGO	3	56	SANTIAGO TULANTEPEC DE LUGO GUERRERO	1117
13	HIDALGO	3	56	SANTIAGO TULANTEPEC DE LUGO GUERRERO	1118
13	HIDALGO	3	56	SANTIAGO TULANTEPEC DE LUGO GUERRERO	1119
13	HIDALGO	3	56	SANTIAGO TULANTEPEC DE LUGO GUERRERO	1120
13	HIDALGO	3	57	SINGUILUCAN	1121
13	HIDALGO	3	57	SINGUILUCAN	1122
13	HIDALGO	3	57	SINGUILUCAN	1123
13	HIDALGO	3	57	SINGUILUCAN	1124
13	HIDALGO	3	57	SINGUILUCAN	1125
13	HIDALGO	3	57	SINGUILUCAN	1126
13	HIDALGO	3	57	SINGUILUCAN	1127
13	HIDALGO	3	57	SINGUILUCAN	1128



**Instituto Nacional Electoral
CONSEJO GENERAL**

ENTIDAD	NOMBRE_ENTIDAD	DISTRITO_LOCAL	MUNICIPIO	NOMBRE_MUNICIPIO	SECCION
13	HIDALGO	3	57	SINGUILUCAN	1129
13	HIDALGO	3	57	SINGUILUCAN	1130
13	HIDALGO	3	57	SINGUILUCAN	1131
13	HIDALGO	3	76	TULANCINGO DE BRAVO	1502
13	HIDALGO	3	76	TULANCINGO DE BRAVO	1503
13	HIDALGO	3	76	TULANCINGO DE BRAVO	1504
13	HIDALGO	3	76	TULANCINGO DE BRAVO	1505
13	HIDALGO	3	76	TULANCINGO DE BRAVO	1506
13	HIDALGO	3	76	TULANCINGO DE BRAVO	1507
13	HIDALGO	3	76	TULANCINGO DE BRAVO	1508
13	HIDALGO	3	76	TULANCINGO DE BRAVO	1509
13	HIDALGO	3	76	TULANCINGO DE BRAVO	1510
13	HIDALGO	3	76	TULANCINGO DE BRAVO	1511
13	HIDALGO	3	76	TULANCINGO DE BRAVO	1512
13	HIDALGO	3	76	TULANCINGO DE BRAVO	1513
13	HIDALGO	3	76	TULANCINGO DE BRAVO	1514
13	HIDALGO	3	76	TULANCINGO DE BRAVO	1515
13	HIDALGO	3	76	TULANCINGO DE BRAVO	1516
13	HIDALGO	3	76	TULANCINGO DE BRAVO	1517
13	HIDALGO	3	76	TULANCINGO DE BRAVO	1518
13	HIDALGO	3	76	TULANCINGO DE BRAVO	1519
13	HIDALGO	3	76	TULANCINGO DE BRAVO	1520
13	HIDALGO	3	76	TULANCINGO DE BRAVO	1521
13	HIDALGO	3	76	TULANCINGO DE BRAVO	1522
13	HIDALGO	3	76	TULANCINGO DE BRAVO	1523
13	HIDALGO	3	76	TULANCINGO DE BRAVO	1524
13	HIDALGO	3	76	TULANCINGO DE BRAVO	1525
13	HIDALGO	3	76	TULANCINGO DE BRAVO	1526
13	HIDALGO	3	76	TULANCINGO DE BRAVO	1527
13	HIDALGO	3	76	TULANCINGO DE BRAVO	1528
13	HIDALGO	3	76	TULANCINGO DE BRAVO	1529
13	HIDALGO	3	76	TULANCINGO DE BRAVO	1530
13	HIDALGO	3	76	TULANCINGO DE BRAVO	1531
13	HIDALGO	3	76	TULANCINGO DE BRAVO	1532
13	HIDALGO	3	76	TULANCINGO DE BRAVO	1533
13	HIDALGO	3	76	TULANCINGO DE BRAVO	1534
13	HIDALGO	3	76	TULANCINGO DE BRAVO	1535
13	HIDALGO	3	76	TULANCINGO DE BRAVO	1536
13	HIDALGO	3	76	TULANCINGO DE BRAVO	1537
13	HIDALGO	3	76	TULANCINGO DE BRAVO	1538
13	HIDALGO	3	76	TULANCINGO DE BRAVO	1539
13	HIDALGO	3	76	TULANCINGO DE BRAVO	1540
13	HIDALGO	3	76	TULANCINGO DE BRAVO	1541
13	HIDALGO	3	76	TULANCINGO DE BRAVO	1542
13	HIDALGO	3	76	TULANCINGO DE BRAVO	1543
13	HIDALGO	3	76	TULANCINGO DE BRAVO	1544
13	HIDALGO	3	76	TULANCINGO DE BRAVO	1545
13	HIDALGO	3	76	TULANCINGO DE BRAVO	1546
13	HIDALGO	3	76	TULANCINGO DE BRAVO	1547
13	HIDALGO	3	76	TULANCINGO DE BRAVO	1548
13	HIDALGO	3	76	TULANCINGO DE BRAVO	1549



**Instituto Nacional Electoral
CONSEJO GENERAL**

ENTIDAD	NOMBRE_ENTIDAD	DISTRITO_LOCAL	MUNICIPIO	NOMBRE_MUNICIPIO	SECCION
13	HIDALGO	3	76	TULANCINGO DE BRAVO	1550
13	HIDALGO	3	76	TULANCINGO DE BRAVO	1551
13	HIDALGO	3	76	TULANCINGO DE BRAVO	1552
13	HIDALGO	3	76	TULANCINGO DE BRAVO	1553
13	HIDALGO	3	76	TULANCINGO DE BRAVO	1554
13	HIDALGO	3	76	TULANCINGO DE BRAVO	1555
13	HIDALGO	4	64	TEPETITLAN	1295
13	HIDALGO	4	64	TEPETITLAN	1296
13	HIDALGO	4	64	TEPETITLAN	1297
13	HIDALGO	4	64	TEPETITLAN	1298
13	HIDALGO	4	64	TEPETITLAN	1299
13	HIDALGO	4	64	TEPETITLAN	1300
13	HIDALGO	4	64	TEPETITLAN	1301
13	HIDALGO	4	64	TEPETITLAN	1302
13	HIDALGO	4	66	TEZONTEPEC DE ALDAMA	1310
13	HIDALGO	4	66	TEZONTEPEC DE ALDAMA	1311
13	HIDALGO	4	66	TEZONTEPEC DE ALDAMA	1312
13	HIDALGO	4	66	TEZONTEPEC DE ALDAMA	1313
13	HIDALGO	4	66	TEZONTEPEC DE ALDAMA	1314
13	HIDALGO	4	66	TEZONTEPEC DE ALDAMA	1315
13	HIDALGO	4	66	TEZONTEPEC DE ALDAMA	1316
13	HIDALGO	4	66	TEZONTEPEC DE ALDAMA	1317
13	HIDALGO	4	66	TEZONTEPEC DE ALDAMA	1318
13	HIDALGO	4	66	TEZONTEPEC DE ALDAMA	1319
13	HIDALGO	4	66	TEZONTEPEC DE ALDAMA	1320
13	HIDALGO	4	66	TEZONTEPEC DE ALDAMA	1321
13	HIDALGO	4	66	TEZONTEPEC DE ALDAMA	1322
13	HIDALGO	4	66	TEZONTEPEC DE ALDAMA	1323
13	HIDALGO	4	66	TEZONTEPEC DE ALDAMA	1324
13	HIDALGO	4	66	TEZONTEPEC DE ALDAMA	1325
13	HIDALGO	4	66	TEZONTEPEC DE ALDAMA	1326
13	HIDALGO	4	66	TEZONTEPEC DE ALDAMA	1327
13	HIDALGO	4	66	TEZONTEPEC DE ALDAMA	1328
13	HIDALGO	4	66	TEZONTEPEC DE ALDAMA	1329
13	HIDALGO	4	66	TEZONTEPEC DE ALDAMA	1330
13	HIDALGO	4	66	TEZONTEPEC DE ALDAMA	1331
13	HIDALGO	4	66	TEZONTEPEC DE ALDAMA	1332
13	HIDALGO	4	69	TLAHUELILPAN	1369
13	HIDALGO	4	69	TLAHUELILPAN	1370
13	HIDALGO	4	69	TLAHUELILPAN	1371
13	HIDALGO	4	69	TLAHUELILPAN	1372
13	HIDALGO	4	69	TLAHUELILPAN	1373
13	HIDALGO	4	69	TLAHUELILPAN	1374
13	HIDALGO	4	69	TLAHUELILPAN	1375
13	HIDALGO	4	69	TLAHUELILPAN	1376
13	HIDALGO	4	69	TLAHUELILPAN	1377
13	HIDALGO	4	75	TULA DE ALLENDE	1449
13	HIDALGO	4	75	TULA DE ALLENDE	1450
13	HIDALGO	4	75	TULA DE ALLENDE	1451
13	HIDALGO	4	75	TULA DE ALLENDE	1452
13	HIDALGO	4	75	TULA DE ALLENDE	1453



**Instituto Nacional Electoral
CONSEJO GENERAL**

ENTIDAD	NOMBRE_ENTIDAD	DISTRITO_LOCAL	MUNICIPIO	NOMBRE_MUNICIPIO	SECCION
13	HIDALGO	4	75	TULA DE ALLENDE	1454
13	HIDALGO	4	75	TULA DE ALLENDE	1455
13	HIDALGO	4	75	TULA DE ALLENDE	1456
13	HIDALGO	4	75	TULA DE ALLENDE	1457
13	HIDALGO	4	75	TULA DE ALLENDE	1458
13	HIDALGO	4	75	TULA DE ALLENDE	1459
13	HIDALGO	4	75	TULA DE ALLENDE	1460
13	HIDALGO	4	75	TULA DE ALLENDE	1461
13	HIDALGO	4	75	TULA DE ALLENDE	1462
13	HIDALGO	4	75	TULA DE ALLENDE	1463
13	HIDALGO	4	75	TULA DE ALLENDE	1464
13	HIDALGO	4	75	TULA DE ALLENDE	1465
13	HIDALGO	4	75	TULA DE ALLENDE	1466
13	HIDALGO	4	75	TULA DE ALLENDE	1467
13	HIDALGO	4	75	TULA DE ALLENDE	1468
13	HIDALGO	4	75	TULA DE ALLENDE	1469
13	HIDALGO	4	75	TULA DE ALLENDE	1470
13	HIDALGO	4	75	TULA DE ALLENDE	1471
13	HIDALGO	4	75	TULA DE ALLENDE	1472
13	HIDALGO	4	75	TULA DE ALLENDE	1473
13	HIDALGO	4	75	TULA DE ALLENDE	1474
13	HIDALGO	4	75	TULA DE ALLENDE	1475
13	HIDALGO	4	75	TULA DE ALLENDE	1476
13	HIDALGO	4	75	TULA DE ALLENDE	1477
13	HIDALGO	4	75	TULA DE ALLENDE	1478
13	HIDALGO	4	75	TULA DE ALLENDE	1479
13	HIDALGO	4	75	TULA DE ALLENDE	1480
13	HIDALGO	4	75	TULA DE ALLENDE	1481
13	HIDALGO	4	75	TULA DE ALLENDE	1482
13	HIDALGO	4	75	TULA DE ALLENDE	1483
13	HIDALGO	4	75	TULA DE ALLENDE	1484
13	HIDALGO	4	75	TULA DE ALLENDE	1485
13	HIDALGO	4	75	TULA DE ALLENDE	1486
13	HIDALGO	4	75	TULA DE ALLENDE	1487
13	HIDALGO	4	75	TULA DE ALLENDE	1488
13	HIDALGO	4	75	TULA DE ALLENDE	1489
13	HIDALGO	4	75	TULA DE ALLENDE	1490
13	HIDALGO	4	75	TULA DE ALLENDE	1491
13	HIDALGO	4	75	TULA DE ALLENDE	1492
13	HIDALGO	4	75	TULA DE ALLENDE	1493
13	HIDALGO	4	75	TULA DE ALLENDE	1494
13	HIDALGO	4	75	TULA DE ALLENDE	1495
13	HIDALGO	4	75	TULA DE ALLENDE	1496
13	HIDALGO	4	75	TULA DE ALLENDE	1497
13	HIDALGO	4	75	TULA DE ALLENDE	1498
13	HIDALGO	4	75	TULA DE ALLENDE	1499
13	HIDALGO	4	75	TULA DE ALLENDE	1500
13	HIDALGO	4	75	TULA DE ALLENDE	1501
13	HIDALGO	5	5	AJACUBA	81
13	HIDALGO	5	5	AJACUBA	82
13	HIDALGO	5	5	AJACUBA	83



**Instituto Nacional Electoral
CONSEJO GENERAL**

ENTIDAD	NOMBRE_ENTIDAD	DISTRITO_LOCAL	MUNICIPIO	NOMBRE_MUNICIPIO	SECCION
13	HIDALGO	5	5	AJACUBA	84
13	HIDALGO	5	5	AJACUBA	85
13	HIDALGO	5	5	AJACUBA	86
13	HIDALGO	5	5	AJACUBA	87
13	HIDALGO	5	5	AJACUBA	88
13	HIDALGO	5	5	AJACUBA	89
13	HIDALGO	5	5	AJACUBA	90
13	HIDALGO	5	5	AJACUBA	91
13	HIDALGO	5	9	ATITALAQUIA	152
13	HIDALGO	5	9	ATITALAQUIA	153
13	HIDALGO	5	9	ATITALAQUIA	154
13	HIDALGO	5	9	ATITALAQUIA	155
13	HIDALGO	5	9	ATITALAQUIA	156
13	HIDALGO	5	9	ATITALAQUIA	157
13	HIDALGO	5	9	ATITALAQUIA	158
13	HIDALGO	5	9	ATITALAQUIA	159
13	HIDALGO	5	9	ATITALAQUIA	160
13	HIDALGO	5	9	ATITALAQUIA	161
13	HIDALGO	5	12	ATOTONILCO DE TULA	206
13	HIDALGO	5	12	ATOTONILCO DE TULA	207
13	HIDALGO	5	12	ATOTONILCO DE TULA	208
13	HIDALGO	5	12	ATOTONILCO DE TULA	209
13	HIDALGO	5	12	ATOTONILCO DE TULA	210
13	HIDALGO	5	12	ATOTONILCO DE TULA	211
13	HIDALGO	5	12	ATOTONILCO DE TULA	212
13	HIDALGO	5	12	ATOTONILCO DE TULA	213
13	HIDALGO	5	12	ATOTONILCO DE TULA	214
13	HIDALGO	5	12	ATOTONILCO DE TULA	215
13	HIDALGO	5	12	ATOTONILCO DE TULA	216
13	HIDALGO	5	12	ATOTONILCO DE TULA	217
13	HIDALGO	5	12	ATOTONILCO DE TULA	218
13	HIDALGO	5	12	ATOTONILCO DE TULA	219
13	HIDALGO	5	12	ATOTONILCO DE TULA	220
13	HIDALGO	5	12	ATOTONILCO DE TULA	221
13	HIDALGO	5	12	ATOTONILCO DE TULA	222
13	HIDALGO	5	12	ATOTONILCO DE TULA	223
13	HIDALGO	5	63	TEPEJI DEL RIO DE OCAMPO	1262
13	HIDALGO	5	63	TEPEJI DEL RIO DE OCAMPO	1263
13	HIDALGO	5	63	TEPEJI DEL RIO DE OCAMPO	1264
13	HIDALGO	5	63	TEPEJI DEL RIO DE OCAMPO	1265
13	HIDALGO	5	63	TEPEJI DEL RIO DE OCAMPO	1266
13	HIDALGO	5	63	TEPEJI DEL RIO DE OCAMPO	1267
13	HIDALGO	5	63	TEPEJI DEL RIO DE OCAMPO	1268
13	HIDALGO	5	63	TEPEJI DEL RIO DE OCAMPO	1269
13	HIDALGO	5	63	TEPEJI DEL RIO DE OCAMPO	1270
13	HIDALGO	5	63	TEPEJI DEL RIO DE OCAMPO	1271
13	HIDALGO	5	63	TEPEJI DEL RIO DE OCAMPO	1272
13	HIDALGO	5	63	TEPEJI DEL RIO DE OCAMPO	1273
13	HIDALGO	5	63	TEPEJI DEL RIO DE OCAMPO	1274
13	HIDALGO	5	63	TEPEJI DEL RIO DE OCAMPO	1275
13	HIDALGO	5	63	TEPEJI DEL RIO DE OCAMPO	1276



**Instituto Nacional Electoral
CONSEJO GENERAL**

ENTIDAD	NOMBRE_ENTIDAD	DISTRITO_LOCAL	MUNICIPIO	NOMBRE_MUNICIPIO	SECCION
13	HIDALGO	5	63	TEPEJI DEL RIO DE OCAMPO	1277
13	HIDALGO	5	63	TEPEJI DEL RIO DE OCAMPO	1278
13	HIDALGO	5	63	TEPEJI DEL RIO DE OCAMPO	1279
13	HIDALGO	5	63	TEPEJI DEL RIO DE OCAMPO	1280
13	HIDALGO	5	63	TEPEJI DEL RIO DE OCAMPO	1281
13	HIDALGO	5	63	TEPEJI DEL RIO DE OCAMPO	1282
13	HIDALGO	5	63	TEPEJI DEL RIO DE OCAMPO	1283
13	HIDALGO	5	63	TEPEJI DEL RIO DE OCAMPO	1284
13	HIDALGO	5	63	TEPEJI DEL RIO DE OCAMPO	1285
13	HIDALGO	5	63	TEPEJI DEL RIO DE OCAMPO	1286
13	HIDALGO	5	63	TEPEJI DEL RIO DE OCAMPO	1287
13	HIDALGO	5	63	TEPEJI DEL RIO DE OCAMPO	1288
13	HIDALGO	5	63	TEPEJI DEL RIO DE OCAMPO	1289
13	HIDALGO	5	63	TEPEJI DEL RIO DE OCAMPO	1290
13	HIDALGO	5	63	TEPEJI DEL RIO DE OCAMPO	1291
13	HIDALGO	5	63	TEPEJI DEL RIO DE OCAMPO	1292
13	HIDALGO	5	63	TEPEJI DEL RIO DE OCAMPO	1293
13	HIDALGO	5	63	TEPEJI DEL RIO DE OCAMPO	1294
13	HIDALGO	5	65	TETEPANGO	1303
13	HIDALGO	5	65	TETEPANGO	1304
13	HIDALGO	5	65	TETEPANGO	1305
13	HIDALGO	5	65	TETEPANGO	1306
13	HIDALGO	5	65	TETEPANGO	1307
13	HIDALGO	5	65	TETEPANGO	1308
13	HIDALGO	5	65	TETEPANGO	1309
13	HIDALGO	5	73	TLAXCOAPAN	1429
13	HIDALGO	5	73	TLAXCOAPAN	1430
13	HIDALGO	5	73	TLAXCOAPAN	1431
13	HIDALGO	5	73	TLAXCOAPAN	1432
13	HIDALGO	5	73	TLAXCOAPAN	1433
13	HIDALGO	5	73	TLAXCOAPAN	1434
13	HIDALGO	5	73	TLAXCOAPAN	1435
13	HIDALGO	5	73	TLAXCOAPAN	1436
13	HIDALGO	5	73	TLAXCOAPAN	1437
13	HIDALGO	5	73	TLAXCOAPAN	1438
13	HIDALGO	5	73	TLAXCOAPAN	1439
13	HIDALGO	5	73	TLAXCOAPAN	1440
13	HIDALGO	6	16	CHAPANTONGO	281
13	HIDALGO	6	16	CHAPANTONGO	282
13	HIDALGO	6	16	CHAPANTONGO	283
13	HIDALGO	6	16	CHAPANTONGO	284
13	HIDALGO	6	16	CHAPANTONGO	285
13	HIDALGO	6	16	CHAPANTONGO	286
13	HIDALGO	6	16	CHAPANTONGO	287
13	HIDALGO	6	16	CHAPANTONGO	288
13	HIDALGO	6	16	CHAPANTONGO	289
13	HIDALGO	6	16	CHAPANTONGO	290
13	HIDALGO	6	29	HUICHAPAN	510
13	HIDALGO	6	29	HUICHAPAN	511
13	HIDALGO	6	29	HUICHAPAN	512
13	HIDALGO	6	29	HUICHAPAN	513



**Instituto Nacional Electoral
CONSEJO GENERAL**

ENTIDAD	NOMBRE_ENTIDAD	DISTRITO_LOCAL	MUNICIPIO	NOMBRE_MUNICIPIO	SECCION
13	HIDALGO	6	29	HUICHAPAN	514
13	HIDALGO	6	29	HUICHAPAN	515
13	HIDALGO	6	29	HUICHAPAN	516
13	HIDALGO	6	29	HUICHAPAN	517
13	HIDALGO	6	29	HUICHAPAN	518
13	HIDALGO	6	29	HUICHAPAN	519
13	HIDALGO	6	29	HUICHAPAN	520
13	HIDALGO	6	29	HUICHAPAN	521
13	HIDALGO	6	29	HUICHAPAN	522
13	HIDALGO	6	29	HUICHAPAN	523
13	HIDALGO	6	29	HUICHAPAN	524
13	HIDALGO	6	29	HUICHAPAN	525
13	HIDALGO	6	29	HUICHAPAN	526
13	HIDALGO	6	29	HUICHAPAN	527
13	HIDALGO	6	29	HUICHAPAN	528
13	HIDALGO	6	29	HUICHAPAN	529
13	HIDALGO	6	29	HUICHAPAN	530
13	HIDALGO	6	29	HUICHAPAN	531
13	HIDALGO	6	29	HUICHAPAN	532
13	HIDALGO	6	29	HUICHAPAN	533
13	HIDALGO	6	29	HUICHAPAN	534
13	HIDALGO	6	29	HUICHAPAN	535
13	HIDALGO	6	29	HUICHAPAN	536
13	HIDALGO	6	29	HUICHAPAN	537
13	HIDALGO	6	29	HUICHAPAN	538
13	HIDALGO	6	29	HUICHAPAN	539
13	HIDALGO	6	29	HUICHAPAN	540
13	HIDALGO	6	29	HUICHAPAN	541
13	HIDALGO	6	29	HUICHAPAN	542
13	HIDALGO	6	29	HUICHAPAN	543
13	HIDALGO	6	29	HUICHAPAN	544
13	HIDALGO	6	29	HUICHAPAN	545
13	HIDALGO	6	29	HUICHAPAN	546
13	HIDALGO	6	44	NOPALA DE VILLAGRAN	802
13	HIDALGO	6	44	NOPALA DE VILLAGRAN	803
13	HIDALGO	6	44	NOPALA DE VILLAGRAN	804
13	HIDALGO	6	44	NOPALA DE VILLAGRAN	805
13	HIDALGO	6	44	NOPALA DE VILLAGRAN	806
13	HIDALGO	6	44	NOPALA DE VILLAGRAN	807
13	HIDALGO	6	44	NOPALA DE VILLAGRAN	808
13	HIDALGO	6	44	NOPALA DE VILLAGRAN	809
13	HIDALGO	6	44	NOPALA DE VILLAGRAN	810
13	HIDALGO	6	44	NOPALA DE VILLAGRAN	811
13	HIDALGO	6	59	TECOZAUTLA	1152
13	HIDALGO	6	59	TECOZAUTLA	1153
13	HIDALGO	6	59	TECOZAUTLA	1154
13	HIDALGO	6	59	TECOZAUTLA	1155
13	HIDALGO	6	59	TECOZAUTLA	1156
13	HIDALGO	6	59	TECOZAUTLA	1157
13	HIDALGO	6	59	TECOZAUTLA	1158
13	HIDALGO	6	59	TECOZAUTLA	1159



**Instituto Nacional Electoral
CONSEJO GENERAL**

ENTIDAD	NOMBRE_ENTIDAD	DISTRITO_LOCAL	MUNICIPIO	NOMBRE_MUNICIPIO	SECCION
13	HIDALGO	6	59	TECOZAUTLA	1160
13	HIDALGO	6	59	TECOZAUTLA	1161
13	HIDALGO	6	59	TECOZAUTLA	1162
13	HIDALGO	6	59	TECOZAUTLA	1163
13	HIDALGO	6	59	TECOZAUTLA	1164
13	HIDALGO	6	59	TECOZAUTLA	1165
13	HIDALGO	6	59	TECOZAUTLA	1166
13	HIDALGO	6	59	TECOZAUTLA	1167
13	HIDALGO	6	59	TECOZAUTLA	1168
13	HIDALGO	6	59	TECOZAUTLA	1169
13	HIDALGO	6	59	TECOZAUTLA	1170
13	HIDALGO	6	59	TECOZAUTLA	1171
13	HIDALGO	6	59	TECOZAUTLA	1172
13	HIDALGO	6	59	TECOZAUTLA	1173
13	HIDALGO	6	59	TECOZAUTLA	1174
13	HIDALGO	6	59	TECOZAUTLA	1175
13	HIDALGO	6	59	TECOZAUTLA	1176
13	HIDALGO	7	43	NICOLAS FLORES	780
13	HIDALGO	7	43	NICOLAS FLORES	781
13	HIDALGO	7	43	NICOLAS FLORES	782
13	HIDALGO	7	43	NICOLAS FLORES	783
13	HIDALGO	7	43	NICOLAS FLORES	784
13	HIDALGO	7	43	NICOLAS FLORES	785
13	HIDALGO	7	43	NICOLAS FLORES	786
13	HIDALGO	7	43	NICOLAS FLORES	787
13	HIDALGO	7	43	NICOLAS FLORES	788
13	HIDALGO	7	43	NICOLAS FLORES	789
13	HIDALGO	7	43	NICOLAS FLORES	790
13	HIDALGO	7	43	NICOLAS FLORES	791
13	HIDALGO	7	43	NICOLAS FLORES	792
13	HIDALGO	7	43	NICOLAS FLORES	793
13	HIDALGO	7	43	NICOLAS FLORES	794
13	HIDALGO	7	43	NICOLAS FLORES	795
13	HIDALGO	7	43	NICOLAS FLORES	796
13	HIDALGO	7	43	NICOLAS FLORES	797
13	HIDALGO	7	43	NICOLAS FLORES	798
13	HIDALGO	7	43	NICOLAS FLORES	799
13	HIDALGO	7	43	NICOLAS FLORES	800
13	HIDALGO	7	43	NICOLAS FLORES	801
13	HIDALGO	7	46	PACULA	822
13	HIDALGO	7	46	PACULA	823
13	HIDALGO	7	46	PACULA	824
13	HIDALGO	7	46	PACULA	825
13	HIDALGO	7	46	PACULA	826
13	HIDALGO	7	46	PACULA	827
13	HIDALGO	7	46	PACULA	828
13	HIDALGO	7	46	PACULA	829
13	HIDALGO	7	46	PACULA	830
13	HIDALGO	7	46	PACULA	831
13	HIDALGO	7	58	TASQUILLO	1132
13	HIDALGO	7	58	TASQUILLO	1133



**Instituto Nacional Electoral
CONSEJO GENERAL**

ENTIDAD	NOMBRE_ENTIDAD	DISTRITO_LOCAL	MUNICIPIO	NOMBRE_MUNICIPIO	SECCION
13	HIDALGO	7	58	TASQUILLO	1134
13	HIDALGO	7	58	TASQUILLO	1135
13	HIDALGO	7	58	TASQUILLO	1136
13	HIDALGO	7	58	TASQUILLO	1137
13	HIDALGO	7	58	TASQUILLO	1138
13	HIDALGO	7	58	TASQUILLO	1139
13	HIDALGO	7	58	TASQUILLO	1140
13	HIDALGO	7	58	TASQUILLO	1141
13	HIDALGO	7	58	TASQUILLO	1142
13	HIDALGO	7	58	TASQUILLO	1143
13	HIDALGO	7	58	TASQUILLO	1144
13	HIDALGO	7	58	TASQUILLO	1145
13	HIDALGO	7	58	TASQUILLO	1146
13	HIDALGO	7	58	TASQUILLO	1147
13	HIDALGO	7	58	TASQUILLO	1148
13	HIDALGO	7	58	TASQUILLO	1149
13	HIDALGO	7	58	TASQUILLO	1150
13	HIDALGO	7	58	TASQUILLO	1151
13	HIDALGO	7	84	ZIMAPAN	1644
13	HIDALGO	7	84	ZIMAPAN	1645
13	HIDALGO	7	84	ZIMAPAN	1646
13	HIDALGO	7	84	ZIMAPAN	1647
13	HIDALGO	7	84	ZIMAPAN	1648
13	HIDALGO	7	84	ZIMAPAN	1649
13	HIDALGO	7	84	ZIMAPAN	1650
13	HIDALGO	7	84	ZIMAPAN	1651
13	HIDALGO	7	84	ZIMAPAN	1652
13	HIDALGO	7	84	ZIMAPAN	1653
13	HIDALGO	7	84	ZIMAPAN	1654
13	HIDALGO	7	84	ZIMAPAN	1655
13	HIDALGO	7	84	ZIMAPAN	1656
13	HIDALGO	7	84	ZIMAPAN	1657
13	HIDALGO	7	84	ZIMAPAN	1659
13	HIDALGO	7	84	ZIMAPAN	1660
13	HIDALGO	7	84	ZIMAPAN	1661
13	HIDALGO	7	84	ZIMAPAN	1662
13	HIDALGO	7	84	ZIMAPAN	1663
13	HIDALGO	7	84	ZIMAPAN	1664
13	HIDALGO	7	84	ZIMAPAN	1665
13	HIDALGO	7	84	ZIMAPAN	1667
13	HIDALGO	7	84	ZIMAPAN	1668
13	HIDALGO	7	84	ZIMAPAN	1669
13	HIDALGO	7	84	ZIMAPAN	1670
13	HIDALGO	7	84	ZIMAPAN	1671
13	HIDALGO	7	84	ZIMAPAN	1672
13	HIDALGO	7	84	ZIMAPAN	1673
13	HIDALGO	7	84	ZIMAPAN	1674
13	HIDALGO	7	84	ZIMAPAN	1675
13	HIDALGO	7	84	ZIMAPAN	1676
13	HIDALGO	7	84	ZIMAPAN	1677
13	HIDALGO	7	84	ZIMAPAN	1678



**Instituto Nacional Electoral
CONSEJO GENERAL**

ENTIDAD	NOMBRE_ENTIDAD	DISTRITO_LOCAL	MUNICIPIO	NOMBRE_MUNICIPIO	SECCION
13	HIDALGO	7	84	ZIMAPAN	1679
13	HIDALGO	7	84	ZIMAPAN	1680
13	HIDALGO	7	84	ZIMAPAN	1681
13	HIDALGO	7	84	ZIMAPAN	1682
13	HIDALGO	7	84	ZIMAPAN	1683
13	HIDALGO	7	84	ZIMAPAN	1684
13	HIDALGO	7	84	ZIMAPAN	1685
13	HIDALGO	7	84	ZIMAPAN	1686
13	HIDALGO	7	84	ZIMAPAN	1687
13	HIDALGO	7	84	ZIMAPAN	1688
13	HIDALGO	7	84	ZIMAPAN	1689
13	HIDALGO	7	84	ZIMAPAN	1690
13	HIDALGO	7	84	ZIMAPAN	1691
13	HIDALGO	7	84	ZIMAPAN	1692
13	HIDALGO	7	84	ZIMAPAN	1693
13	HIDALGO	7	84	ZIMAPAN	1694
13	HIDALGO	7	84	ZIMAPAN	1695
13	HIDALGO	7	84	ZIMAPAN	1696
13	HIDALGO	7	84	ZIMAPAN	1697
13	HIDALGO	7	84	ZIMAPAN	1698
13	HIDALGO	7	84	ZIMAPAN	1699
13	HIDALGO	7	84	ZIMAPAN	1700
13	HIDALGO	7	84	ZIMAPAN	1701
13	HIDALGO	7	84	ZIMAPAN	1702
13	HIDALGO	7	84	ZIMAPAN	1703
13	HIDALGO	7	84	ZIMAPAN	1704
13	HIDALGO	7	84	ZIMAPAN	1705
13	HIDALGO	7	84	ZIMAPAN	1706
13	HIDALGO	7	84	ZIMAPAN	1707
13	HIDALGO	8	67	TIANGUISTENGO	1333
13	HIDALGO	8	67	TIANGUISTENGO	1334
13	HIDALGO	8	67	TIANGUISTENGO	1335
13	HIDALGO	8	67	TIANGUISTENGO	1336
13	HIDALGO	8	67	TIANGUISTENGO	1337
13	HIDALGO	8	67	TIANGUISTENGO	1338
13	HIDALGO	8	67	TIANGUISTENGO	1339
13	HIDALGO	8	67	TIANGUISTENGO	1340
13	HIDALGO	8	67	TIANGUISTENGO	1341
13	HIDALGO	8	67	TIANGUISTENGO	1342
13	HIDALGO	8	67	TIANGUISTENGO	1343
13	HIDALGO	8	67	TIANGUISTENGO	1344
13	HIDALGO	8	67	TIANGUISTENGO	1345
13	HIDALGO	8	67	TIANGUISTENGO	1346
13	HIDALGO	8	67	TIANGUISTENGO	1347
13	HIDALGO	8	67	TIANGUISTENGO	1348
13	HIDALGO	8	79	XOCHICOATLAN	1576
13	HIDALGO	8	79	XOCHICOATLAN	1577
13	HIDALGO	8	79	XOCHICOATLAN	1578
13	HIDALGO	8	79	XOCHICOATLAN	1579
13	HIDALGO	8	79	XOCHICOATLAN	1580
13	HIDALGO	8	79	XOCHICOATLAN	1581



**Instituto Nacional Electoral
CONSEJO GENERAL**

ENTIDAD	NOMBRE_ENTIDAD	DISTRITO_LOCAL	MUNICIPIO	NOMBRE_MUNICIPIO	SECCION
13	HIDALGO	8	79	XOCHICOATLAN	1582
13	HIDALGO	8	79	XOCHICOATLAN	1583
13	HIDALGO	8	79	XOCHICOATLAN	1584
13	HIDALGO	8	81	ZACUALTIPAN DE ANGELES	1600
13	HIDALGO	8	81	ZACUALTIPAN DE ANGELES	1601
13	HIDALGO	8	81	ZACUALTIPAN DE ANGELES	1602
13	HIDALGO	8	81	ZACUALTIPAN DE ANGELES	1603
13	HIDALGO	8	81	ZACUALTIPAN DE ANGELES	1604
13	HIDALGO	8	81	ZACUALTIPAN DE ANGELES	1605
13	HIDALGO	8	81	ZACUALTIPAN DE ANGELES	1606
13	HIDALGO	8	81	ZACUALTIPAN DE ANGELES	1607
13	HIDALGO	8	81	ZACUALTIPAN DE ANGELES	1608
13	HIDALGO	8	81	ZACUALTIPAN DE ANGELES	1609
13	HIDALGO	8	81	ZACUALTIPAN DE ANGELES	1610
13	HIDALGO	8	81	ZACUALTIPAN DE ANGELES	1611
13	HIDALGO	8	81	ZACUALTIPAN DE ANGELES	1612
13	HIDALGO	8	81	ZACUALTIPAN DE ANGELES	1613
13	HIDALGO	8	81	ZACUALTIPAN DE ANGELES	1614
13	HIDALGO	8	81	ZACUALTIPAN DE ANGELES	1615
13	HIDALGO	8	81	ZACUALTIPAN DE ANGELES	1616
13	HIDALGO	8	81	ZACUALTIPAN DE ANGELES	1617
13	HIDALGO	8	81	ZACUALTIPAN DE ANGELES	1618
13	HIDALGO	9	20	ELOXOCHITLAN	342
13	HIDALGO	9	20	ELOXOCHITLAN	343
13	HIDALGO	9	20	ELOXOCHITLAN	344
13	HIDALGO	9	20	ELOXOCHITLAN	345
13	HIDALGO	9	20	ELOXOCHITLAN	346
13	HIDALGO	9	20	ELOXOCHITLAN	347
13	HIDALGO	9	20	ELOXOCHITLAN	348
13	HIDALGO	9	20	ELOXOCHITLAN	349
13	HIDALGO	9	33	JUAREZ HIDALGO	642
13	HIDALGO	9	33	JUAREZ HIDALGO	643
13	HIDALGO	9	33	JUAREZ HIDALGO	644
13	HIDALGO	9	33	JUAREZ HIDALGO	645
13	HIDALGO	9	37	METZTITLAN	674
13	HIDALGO	9	37	METZTITLAN	675
13	HIDALGO	9	37	METZTITLAN	676
13	HIDALGO	9	37	METZTITLAN	677
13	HIDALGO	9	37	METZTITLAN	678
13	HIDALGO	9	37	METZTITLAN	679
13	HIDALGO	9	37	METZTITLAN	680
13	HIDALGO	9	37	METZTITLAN	681
13	HIDALGO	9	37	METZTITLAN	682
13	HIDALGO	9	37	METZTITLAN	683
13	HIDALGO	9	37	METZTITLAN	684
13	HIDALGO	9	37	METZTITLAN	685
13	HIDALGO	9	37	METZTITLAN	686
13	HIDALGO	9	37	METZTITLAN	687
13	HIDALGO	9	37	METZTITLAN	688
13	HIDALGO	9	37	METZTITLAN	689
13	HIDALGO	9	37	METZTITLAN	690



**Instituto Nacional Electoral
CONSEJO GENERAL**

ENTIDAD	NOMBRE_ENTIDAD	DISTRITO_LOCAL	MUNICIPIO	NOMBRE_MUNICIPIO	SECCION
13	HIDALGO	9	37	METZTITLAN	691
13	HIDALGO	9	37	METZTITLAN	692
13	HIDALGO	9	37	METZTITLAN	693
13	HIDALGO	9	37	METZTITLAN	694
13	HIDALGO	9	37	METZTITLAN	695
13	HIDALGO	9	37	METZTITLAN	696
13	HIDALGO	9	37	METZTITLAN	697
13	HIDALGO	9	37	METZTITLAN	698
13	HIDALGO	9	37	METZTITLAN	699
13	HIDALGO	9	50	SAN AGUSTIN METZQUITITLAN	994
13	HIDALGO	9	50	SAN AGUSTIN METZQUITITLAN	995
13	HIDALGO	9	50	SAN AGUSTIN METZQUITITLAN	996
13	HIDALGO	9	50	SAN AGUSTIN METZQUITITLAN	997
13	HIDALGO	9	50	SAN AGUSTIN METZQUITITLAN	998
13	HIDALGO	9	50	SAN AGUSTIN METZQUITITLAN	999
13	HIDALGO	9	50	SAN AGUSTIN METZQUITITLAN	1000
13	HIDALGO	9	50	SAN AGUSTIN METZQUITITLAN	1001
13	HIDALGO	9	50	SAN AGUSTIN METZQUITITLAN	1002
13	HIDALGO	9	50	SAN AGUSTIN METZQUITITLAN	1003
13	HIDALGO	9	50	SAN AGUSTIN METZQUITITLAN	1004
13	HIDALGO	9	50	SAN AGUSTIN METZQUITITLAN	1005
13	HIDALGO	9	50	SAN AGUSTIN METZQUITITLAN	1006
13	HIDALGO	9	50	SAN AGUSTIN METZQUITITLAN	1007
13	HIDALGO	9	70	TLAHUILTEPA	1378
13	HIDALGO	9	70	TLAHUILTEPA	1379
13	HIDALGO	9	70	TLAHUILTEPA	1380
13	HIDALGO	9	70	TLAHUILTEPA	1381
13	HIDALGO	9	70	TLAHUILTEPA	1382
13	HIDALGO	9	70	TLAHUILTEPA	1383
13	HIDALGO	9	70	TLAHUILTEPA	1384
13	HIDALGO	9	70	TLAHUILTEPA	1385
13	HIDALGO	9	70	TLAHUILTEPA	1386
13	HIDALGO	9	70	TLAHUILTEPA	1387
13	HIDALGO	9	70	TLAHUILTEPA	1388
13	HIDALGO	9	70	TLAHUILTEPA	1389
13	HIDALGO	9	70	TLAHUILTEPA	1390
13	HIDALGO	9	70	TLAHUILTEPA	1391
13	HIDALGO	9	70	TLAHUILTEPA	1392
13	HIDALGO	9	70	TLAHUILTEPA	1393
13	HIDALGO	9	70	TLAHUILTEPA	1394
13	HIDALGO	10	2	ACAXOCHITLAN	13
13	HIDALGO	10	2	ACAXOCHITLAN	14
13	HIDALGO	10	2	ACAXOCHITLAN	15
13	HIDALGO	10	2	ACAXOCHITLAN	16
13	HIDALGO	10	2	ACAXOCHITLAN	17
13	HIDALGO	10	2	ACAXOCHITLAN	18
13	HIDALGO	10	2	ACAXOCHITLAN	19
13	HIDALGO	10	2	ACAXOCHITLAN	20
13	HIDALGO	10	2	ACAXOCHITLAN	21
13	HIDALGO	10	2	ACAXOCHITLAN	22
13	HIDALGO	10	2	ACAXOCHITLAN	23



**Instituto Nacional Electoral
CONSEJO GENERAL**

ENTIDAD	NOMBRE_ENTIDAD	DISTRITO_LOCAL	MUNICIPIO	NOMBRE_MUNICIPIO	SECCION
13	HIDALGO	10	2	ACAXOCHITLAN	24
13	HIDALGO	10	2	ACAXOCHITLAN	25
13	HIDALGO	10	2	ACAXOCHITLAN	26
13	HIDALGO	10	2	ACAXOCHITLAN	27
13	HIDALGO	10	2	ACAXOCHITLAN	28
13	HIDALGO	10	2	ACAXOCHITLAN	29
13	HIDALGO	10	2	ACAXOCHITLAN	30
13	HIDALGO	10	2	ACAXOCHITLAN	31
13	HIDALGO	10	2	ACAXOCHITLAN	32
13	HIDALGO	10	2	ACAXOCHITLAN	33
13	HIDALGO	10	4	AGUA BLANCA DE ITURBIDE	69
13	HIDALGO	10	4	AGUA BLANCA DE ITURBIDE	70
13	HIDALGO	10	4	AGUA BLANCA DE ITURBIDE	71
13	HIDALGO	10	4	AGUA BLANCA DE ITURBIDE	72
13	HIDALGO	10	4	AGUA BLANCA DE ITURBIDE	73
13	HIDALGO	10	4	AGUA BLANCA DE ITURBIDE	74
13	HIDALGO	10	4	AGUA BLANCA DE ITURBIDE	75
13	HIDALGO	10	4	AGUA BLANCA DE ITURBIDE	76
13	HIDALGO	10	4	AGUA BLANCA DE ITURBIDE	77
13	HIDALGO	10	4	AGUA BLANCA DE ITURBIDE	78
13	HIDALGO	10	4	AGUA BLANCA DE ITURBIDE	79
13	HIDALGO	10	4	AGUA BLANCA DE ITURBIDE	80
13	HIDALGO	10	27	HUEHUETLA	441
13	HIDALGO	10	27	HUEHUETLA	442
13	HIDALGO	10	27	HUEHUETLA	443
13	HIDALGO	10	27	HUEHUETLA	444
13	HIDALGO	10	27	HUEHUETLA	445
13	HIDALGO	10	27	HUEHUETLA	446
13	HIDALGO	10	27	HUEHUETLA	447
13	HIDALGO	10	27	HUEHUETLA	448
13	HIDALGO	10	27	HUEHUETLA	449
13	HIDALGO	10	27	HUEHUETLA	450
13	HIDALGO	10	27	HUEHUETLA	451
13	HIDALGO	10	27	HUEHUETLA	452
13	HIDALGO	10	27	HUEHUETLA	453
13	HIDALGO	10	27	HUEHUETLA	454
13	HIDALGO	10	27	HUEHUETLA	455
13	HIDALGO	10	27	HUEHUETLA	456
13	HIDALGO	10	36	METEPEC	665
13	HIDALGO	10	36	METEPEC	666
13	HIDALGO	10	36	METEPEC	667
13	HIDALGO	10	36	METEPEC	668
13	HIDALGO	10	36	METEPEC	669
13	HIDALGO	10	36	METEPEC	670
13	HIDALGO	10	36	METEPEC	671
13	HIDALGO	10	36	METEPEC	672
13	HIDALGO	10	36	METEPEC	673
13	HIDALGO	10	52	SAN BARTOLO TUTOTEPEC	1026
13	HIDALGO	10	52	SAN BARTOLO TUTOTEPEC	1027
13	HIDALGO	10	52	SAN BARTOLO TUTOTEPEC	1028
13	HIDALGO	10	52	SAN BARTOLO TUTOTEPEC	1029



**Instituto Nacional Electoral
CONSEJO GENERAL**

ENTIDAD	NOMBRE_ENTIDAD	DISTRITO_LOCAL	MUNICIPIO	NOMBRE_MUNICIPIO	SECCION
13	HIDALGO	10	52	SAN BARTOLO TUTOTEPEC	1030
13	HIDALGO	10	52	SAN BARTOLO TUTOTEPEC	1031
13	HIDALGO	10	52	SAN BARTOLO TUTOTEPEC	1032
13	HIDALGO	10	52	SAN BARTOLO TUTOTEPEC	1033
13	HIDALGO	10	52	SAN BARTOLO TUTOTEPEC	1034
13	HIDALGO	10	52	SAN BARTOLO TUTOTEPEC	1035
13	HIDALGO	10	52	SAN BARTOLO TUTOTEPEC	1036
13	HIDALGO	10	52	SAN BARTOLO TUTOTEPEC	1037
13	HIDALGO	10	52	SAN BARTOLO TUTOTEPEC	1038
13	HIDALGO	10	52	SAN BARTOLO TUTOTEPEC	1039
13	HIDALGO	10	52	SAN BARTOLO TUTOTEPEC	1040
13	HIDALGO	10	52	SAN BARTOLO TUTOTEPEC	1041
13	HIDALGO	10	52	SAN BARTOLO TUTOTEPEC	1042
13	HIDALGO	10	60	TENANGO DE DORIA	1177
13	HIDALGO	10	60	TENANGO DE DORIA	1178
13	HIDALGO	10	60	TENANGO DE DORIA	1179
13	HIDALGO	10	60	TENANGO DE DORIA	1180
13	HIDALGO	10	60	TENANGO DE DORIA	1181
13	HIDALGO	10	60	TENANGO DE DORIA	1182
13	HIDALGO	10	60	TENANGO DE DORIA	1183
13	HIDALGO	10	60	TENANGO DE DORIA	1184
13	HIDALGO	10	60	TENANGO DE DORIA	1185
13	HIDALGO	10	60	TENANGO DE DORIA	1186
13	HIDALGO	10	60	TENANGO DE DORIA	1187
13	HIDALGO	10	60	TENANGO DE DORIA	1188
13	HIDALGO	10	60	TENANGO DE DORIA	1189
13	HIDALGO	10	60	TENANGO DE DORIA	1190
13	HIDALGO	11	7	ALMOLOYA	114
13	HIDALGO	11	7	ALMOLOYA	115
13	HIDALGO	11	7	ALMOLOYA	116
13	HIDALGO	11	7	ALMOLOYA	117
13	HIDALGO	11	7	ALMOLOYA	118
13	HIDALGO	11	7	ALMOLOYA	119
13	HIDALGO	11	7	ALMOLOYA	120
13	HIDALGO	11	7	ALMOLOYA	121
13	HIDALGO	11	7	ALMOLOYA	122
13	HIDALGO	11	7	ALMOLOYA	123
13	HIDALGO	11	7	ALMOLOYA	124
13	HIDALGO	11	7	ALMOLOYA	125
13	HIDALGO	11	7	ALMOLOYA	126
13	HIDALGO	11	8	APAN	127
13	HIDALGO	11	8	APAN	128
13	HIDALGO	11	8	APAN	129
13	HIDALGO	11	8	APAN	130
13	HIDALGO	11	8	APAN	131
13	HIDALGO	11	8	APAN	132
13	HIDALGO	11	8	APAN	133
13	HIDALGO	11	8	APAN	134
13	HIDALGO	11	8	APAN	135
13	HIDALGO	11	8	APAN	136
13	HIDALGO	11	8	APAN	137



**Instituto Nacional Electoral
CONSEJO GENERAL**

ENTIDAD	NOMBRE_ENTIDAD	DISTRITO_LOCAL	MUNICIPIO	NOMBRE_MUNICIPIO	SECCION
13	HIDALGO	11	8	APAN	138
13	HIDALGO	11	8	APAN	139
13	HIDALGO	11	8	APAN	140
13	HIDALGO	11	8	APAN	141
13	HIDALGO	11	8	APAN	142
13	HIDALGO	11	8	APAN	143
13	HIDALGO	11	8	APAN	144
13	HIDALGO	11	8	APAN	145
13	HIDALGO	11	8	APAN	146
13	HIDALGO	11	8	APAN	147
13	HIDALGO	11	8	APAN	148
13	HIDALGO	11	8	APAN	149
13	HIDALGO	11	8	APAN	150
13	HIDALGO	11	8	APAN	151
13	HIDALGO	11	21	EMILIANO ZAPATA	350
13	HIDALGO	11	21	EMILIANO ZAPATA	351
13	HIDALGO	11	21	EMILIANO ZAPATA	352
13	HIDALGO	11	21	EMILIANO ZAPATA	353
13	HIDALGO	11	21	EMILIANO ZAPATA	354
13	HIDALGO	11	21	EMILIANO ZAPATA	355
13	HIDALGO	11	21	EMILIANO ZAPATA	356
13	HIDALGO	11	21	EMILIANO ZAPATA	357
13	HIDALGO	11	61	TEPEAPULCO	1191
13	HIDALGO	11	61	TEPEAPULCO	1192
13	HIDALGO	11	61	TEPEAPULCO	1193
13	HIDALGO	11	61	TEPEAPULCO	1194
13	HIDALGO	11	61	TEPEAPULCO	1195
13	HIDALGO	11	61	TEPEAPULCO	1196
13	HIDALGO	11	61	TEPEAPULCO	1197
13	HIDALGO	11	61	TEPEAPULCO	1198
13	HIDALGO	11	61	TEPEAPULCO	1199
13	HIDALGO	11	61	TEPEAPULCO	1200
13	HIDALGO	11	61	TEPEAPULCO	1201
13	HIDALGO	11	61	TEPEAPULCO	1202
13	HIDALGO	11	61	TEPEAPULCO	1203
13	HIDALGO	11	61	TEPEAPULCO	1204
13	HIDALGO	11	61	TEPEAPULCO	1205
13	HIDALGO	11	61	TEPEAPULCO	1206
13	HIDALGO	11	61	TEPEAPULCO	1207
13	HIDALGO	11	61	TEPEAPULCO	1208
13	HIDALGO	11	61	TEPEAPULCO	1209
13	HIDALGO	11	61	TEPEAPULCO	1210
13	HIDALGO	11	61	TEPEAPULCO	1211
13	HIDALGO	11	61	TEPEAPULCO	1212
13	HIDALGO	11	61	TEPEAPULCO	1213
13	HIDALGO	11	61	TEPEAPULCO	1214
13	HIDALGO	11	61	TEPEAPULCO	1215
13	HIDALGO	11	61	TEPEAPULCO	1216
13	HIDALGO	11	61	TEPEAPULCO	1217
13	HIDALGO	11	61	TEPEAPULCO	1218
13	HIDALGO	11	61	TEPEAPULCO	1219



**Instituto Nacional Electoral
CONSEJO GENERAL**

ENTIDAD	NOMBRE_ENTIDAD	DISTRITO_LOCAL	MUNICIPIO	NOMBRE_MUNICIPIO	SECCION
13	HIDALGO	11	61	TEPEAPULCO	1220
13	HIDALGO	11	61	TEPEAPULCO	1221
13	HIDALGO	11	61	TEPEAPULCO	1222
13	HIDALGO	11	61	TEPEAPULCO	1223
13	HIDALGO	11	61	TEPEAPULCO	1224
13	HIDALGO	11	61	TEPEAPULCO	1225
13	HIDALGO	11	61	TEPEAPULCO	1226
13	HIDALGO	11	61	TEPEAPULCO	1227
13	HIDALGO	11	61	TEPEAPULCO	1228
13	HIDALGO	11	71	TLANALAPA	1395
13	HIDALGO	11	71	TLANALAPA	1396
13	HIDALGO	11	71	TLANALAPA	1397
13	HIDALGO	11	71	TLANALAPA	1398
13	HIDALGO	11	71	TLANALAPA	1399
13	HIDALGO	11	71	TLANALAPA	1400
13	HIDALGO	11	71	TLANALAPA	1401
13	HIDALGO	11	71	TLANALAPA	1402
13	HIDALGO	12	68	TIZAYUCA	1350
13	HIDALGO	12	68	TIZAYUCA	1351
13	HIDALGO	12	68	TIZAYUCA	1352
13	HIDALGO	12	68	TIZAYUCA	1353
13	HIDALGO	12	68	TIZAYUCA	1354
13	HIDALGO	12	68	TIZAYUCA	1355
13	HIDALGO	12	68	TIZAYUCA	1356
13	HIDALGO	12	68	TIZAYUCA	1357
13	HIDALGO	12	68	TIZAYUCA	1358
13	HIDALGO	12	68	TIZAYUCA	1359
13	HIDALGO	12	68	TIZAYUCA	1360
13	HIDALGO	12	68	TIZAYUCA	1361
13	HIDALGO	12	68	TIZAYUCA	1362
13	HIDALGO	12	68	TIZAYUCA	1363
13	HIDALGO	12	68	TIZAYUCA	1364
13	HIDALGO	12	68	TIZAYUCA	1365
13	HIDALGO	12	68	TIZAYUCA	1366
13	HIDALGO	12	68	TIZAYUCA	1367
13	HIDALGO	12	68	TIZAYUCA	1368
13	HIDALGO	12	68	TIZAYUCA	1767
13	HIDALGO	12	68	TIZAYUCA	1768
13	HIDALGO	12	68	TIZAYUCA	1769
13	HIDALGO	12	68	TIZAYUCA	1770
13	HIDALGO	12	68	TIZAYUCA	1771
13	HIDALGO	12	68	TIZAYUCA	1772
13	HIDALGO	12	68	TIZAYUCA	1773
13	HIDALGO	12	68	TIZAYUCA	1774
13	HIDALGO	12	68	TIZAYUCA	1775
13	HIDALGO	12	68	TIZAYUCA	1776
13	HIDALGO	12	68	TIZAYUCA	1777
13	HIDALGO	12	68	TIZAYUCA	1778
13	HIDALGO	12	68	TIZAYUCA	1779
13	HIDALGO	12	68	TIZAYUCA	1780
13	HIDALGO	12	68	TIZAYUCA	1781



**Instituto Nacional Electoral
CONSEJO GENERAL**

ENTIDAD	NOMBRE_ENTIDAD	DISTRITO_LOCAL	MUNICIPIO	NOMBRE_MUNICIPIO	SECCION
13	HIDALGO	12	68	TIZAYUCA	1782
13	HIDALGO	12	68	TIZAYUCA	1783
13	HIDALGO	12	68	TIZAYUCA	1784
13	HIDALGO	12	68	TIZAYUCA	1785
13	HIDALGO	12	68	TIZAYUCA	1786
13	HIDALGO	12	68	TIZAYUCA	1787
13	HIDALGO	12	74	TOLCAYUCA	1441
13	HIDALGO	12	74	TOLCAYUCA	1442
13	HIDALGO	12	74	TOLCAYUCA	1443
13	HIDALGO	12	74	TOLCAYUCA	1444
13	HIDALGO	12	74	TOLCAYUCA	1445
13	HIDALGO	12	74	TOLCAYUCA	1446
13	HIDALGO	12	74	TOLCAYUCA	1447
13	HIDALGO	12	74	TOLCAYUCA	1448
13	HIDALGO	12	77	VILLA DE TEZONTEPEC	1556
13	HIDALGO	12	77	VILLA DE TEZONTEPEC	1557
13	HIDALGO	12	77	VILLA DE TEZONTEPEC	1558
13	HIDALGO	12	77	VILLA DE TEZONTEPEC	1559
13	HIDALGO	12	77	VILLA DE TEZONTEPEC	1560
13	HIDALGO	12	77	VILLA DE TEZONTEPEC	1561
13	HIDALGO	12	77	VILLA DE TEZONTEPEC	1562
13	HIDALGO	12	82	ZAPOTLAN DE JUAREZ	1619
13	HIDALGO	12	82	ZAPOTLAN DE JUAREZ	1620
13	HIDALGO	12	82	ZAPOTLAN DE JUAREZ	1621
13	HIDALGO	12	82	ZAPOTLAN DE JUAREZ	1622
13	HIDALGO	12	82	ZAPOTLAN DE JUAREZ	1623
13	HIDALGO	12	82	ZAPOTLAN DE JUAREZ	1624
13	HIDALGO	12	82	ZAPOTLAN DE JUAREZ	1625
13	HIDALGO	12	82	ZAPOTLAN DE JUAREZ	1626
13	HIDALGO	12	83	ZEMPOALA	1627
13	HIDALGO	12	83	ZEMPOALA	1628
13	HIDALGO	12	83	ZEMPOALA	1629
13	HIDALGO	12	83	ZEMPOALA	1630
13	HIDALGO	12	83	ZEMPOALA	1631
13	HIDALGO	12	83	ZEMPOALA	1632
13	HIDALGO	12	83	ZEMPOALA	1633
13	HIDALGO	12	83	ZEMPOALA	1634
13	HIDALGO	12	83	ZEMPOALA	1635
13	HIDALGO	12	83	ZEMPOALA	1636
13	HIDALGO	12	83	ZEMPOALA	1637
13	HIDALGO	12	83	ZEMPOALA	1638
13	HIDALGO	12	83	ZEMPOALA	1639
13	HIDALGO	12	83	ZEMPOALA	1640
13	HIDALGO	12	83	ZEMPOALA	1641
13	HIDALGO	12	83	ZEMPOALA	1642
13	HIDALGO	12	83	ZEMPOALA	1643
13	HIDALGO	13	10	ATLAPEXCO	162
13	HIDALGO	13	10	ATLAPEXCO	163
13	HIDALGO	13	10	ATLAPEXCO	164
13	HIDALGO	13	10	ATLAPEXCO	165
13	HIDALGO	13	10	ATLAPEXCO	166



**Instituto Nacional Electoral
CONSEJO GENERAL**

ENTIDAD	NOMBRE_ENTIDAD	DISTRITO_LOCAL	MUNICIPIO	NOMBRE_MUNICIPIO	SECCION
13	HIDALGO	13	10	ATLAPEXCO	167
13	HIDALGO	13	10	ATLAPEXCO	168
13	HIDALGO	13	10	ATLAPEXCO	169
13	HIDALGO	13	10	ATLAPEXCO	170
13	HIDALGO	13	10	ATLAPEXCO	171
13	HIDALGO	13	10	ATLAPEXCO	172
13	HIDALGO	13	10	ATLAPEXCO	173
13	HIDALGO	13	10	ATLAPEXCO	174
13	HIDALGO	13	10	ATLAPEXCO	175
13	HIDALGO	13	10	ATLAPEXCO	176
13	HIDALGO	13	10	ATLAPEXCO	177
13	HIDALGO	13	25	HUAUTLA	405
13	HIDALGO	13	25	HUAUTLA	406
13	HIDALGO	13	25	HUAUTLA	407
13	HIDALGO	13	25	HUAUTLA	408
13	HIDALGO	13	25	HUAUTLA	409
13	HIDALGO	13	25	HUAUTLA	410
13	HIDALGO	13	25	HUAUTLA	411
13	HIDALGO	13	25	HUAUTLA	412
13	HIDALGO	13	25	HUAUTLA	413
13	HIDALGO	13	25	HUAUTLA	414
13	HIDALGO	13	25	HUAUTLA	415
13	HIDALGO	13	25	HUAUTLA	416
13	HIDALGO	13	25	HUAUTLA	417
13	HIDALGO	13	25	HUAUTLA	418
13	HIDALGO	13	25	HUAUTLA	419
13	HIDALGO	13	25	HUAUTLA	420
13	HIDALGO	13	25	HUAUTLA	421
13	HIDALGO	13	25	HUAUTLA	422
13	HIDALGO	13	25	HUAUTLA	423
13	HIDALGO	13	25	HUAUTLA	424
13	HIDALGO	13	25	HUAUTLA	425
13	HIDALGO	13	25	HUAUTLA	426
13	HIDALGO	13	25	HUAUTLA	427
13	HIDALGO	13	25	HUAUTLA	428
13	HIDALGO	13	25	HUAUTLA	429
13	HIDALGO	13	25	HUAUTLA	430
13	HIDALGO	13	28	HUEJUTLA DE REYES	457
13	HIDALGO	13	28	HUEJUTLA DE REYES	458
13	HIDALGO	13	28	HUEJUTLA DE REYES	459
13	HIDALGO	13	28	HUEJUTLA DE REYES	460
13	HIDALGO	13	28	HUEJUTLA DE REYES	461
13	HIDALGO	13	28	HUEJUTLA DE REYES	462
13	HIDALGO	13	28	HUEJUTLA DE REYES	463
13	HIDALGO	13	28	HUEJUTLA DE REYES	464
13	HIDALGO	13	28	HUEJUTLA DE REYES	465
13	HIDALGO	13	28	HUEJUTLA DE REYES	466
13	HIDALGO	13	28	HUEJUTLA DE REYES	467
13	HIDALGO	13	28	HUEJUTLA DE REYES	468
13	HIDALGO	13	28	HUEJUTLA DE REYES	469
13	HIDALGO	13	28	HUEJUTLA DE REYES	470



**Instituto Nacional Electoral
CONSEJO GENERAL**

ENTIDAD	NOMBRE_ENTIDAD	DISTRITO_LOCAL	MUNICIPIO	NOMBRE_MUNICIPIO	SECCION
13	HIDALGO	13	28	HUEJUTLA DE REYES	471
13	HIDALGO	13	28	HUEJUTLA DE REYES	472
13	HIDALGO	13	28	HUEJUTLA DE REYES	473
13	HIDALGO	13	28	HUEJUTLA DE REYES	474
13	HIDALGO	13	28	HUEJUTLA DE REYES	475
13	HIDALGO	13	28	HUEJUTLA DE REYES	476
13	HIDALGO	13	28	HUEJUTLA DE REYES	477
13	HIDALGO	13	28	HUEJUTLA DE REYES	478
13	HIDALGO	13	28	HUEJUTLA DE REYES	479
13	HIDALGO	13	28	HUEJUTLA DE REYES	480
13	HIDALGO	13	28	HUEJUTLA DE REYES	481
13	HIDALGO	13	28	HUEJUTLA DE REYES	482
13	HIDALGO	13	28	HUEJUTLA DE REYES	483
13	HIDALGO	13	28	HUEJUTLA DE REYES	484
13	HIDALGO	13	28	HUEJUTLA DE REYES	485
13	HIDALGO	13	28	HUEJUTLA DE REYES	486
13	HIDALGO	13	28	HUEJUTLA DE REYES	487
13	HIDALGO	13	28	HUEJUTLA DE REYES	488
13	HIDALGO	13	28	HUEJUTLA DE REYES	489
13	HIDALGO	13	28	HUEJUTLA DE REYES	490
13	HIDALGO	13	28	HUEJUTLA DE REYES	491
13	HIDALGO	13	28	HUEJUTLA DE REYES	492
13	HIDALGO	13	28	HUEJUTLA DE REYES	493
13	HIDALGO	13	28	HUEJUTLA DE REYES	494
13	HIDALGO	13	28	HUEJUTLA DE REYES	495
13	HIDALGO	13	28	HUEJUTLA DE REYES	496
13	HIDALGO	13	28	HUEJUTLA DE REYES	497
13	HIDALGO	13	28	HUEJUTLA DE REYES	498
13	HIDALGO	13	28	HUEJUTLA DE REYES	499
13	HIDALGO	13	28	HUEJUTLA DE REYES	500
13	HIDALGO	13	28	HUEJUTLA DE REYES	501
13	HIDALGO	13	28	HUEJUTLA DE REYES	502
13	HIDALGO	13	28	HUEJUTLA DE REYES	503
13	HIDALGO	13	28	HUEJUTLA DE REYES	504
13	HIDALGO	13	28	HUEJUTLA DE REYES	505
13	HIDALGO	13	28	HUEJUTLA DE REYES	506
13	HIDALGO	13	28	HUEJUTLA DE REYES	507
13	HIDALGO	13	28	HUEJUTLA DE REYES	508
13	HIDALGO	13	28	HUEJUTLA DE REYES	509
13	HIDALGO	13	32	JALTOCAN	630
13	HIDALGO	13	32	JALTOCAN	631
13	HIDALGO	13	32	JALTOCAN	632
13	HIDALGO	13	32	JALTOCAN	633
13	HIDALGO	13	32	JALTOCAN	634
13	HIDALGO	13	32	JALTOCAN	635
13	HIDALGO	13	32	JALTOCAN	636
13	HIDALGO	13	32	JALTOCAN	637
13	HIDALGO	13	32	JALTOCAN	638
13	HIDALGO	13	32	JALTOCAN	639
13	HIDALGO	13	32	JALTOCAN	640
13	HIDALGO	13	32	JALTOCAN	641



**Instituto Nacional Electoral
CONSEJO GENERAL**

ENTIDAD	NOMBRE_ENTIDAD	DISTRITO_LOCAL	MUNICIPIO	NOMBRE_MUNICIPIO	SECCION
13	HIDALGO	13	53	SAN FELIPE ORIZATLAN	1043
13	HIDALGO	13	53	SAN FELIPE ORIZATLAN	1044
13	HIDALGO	13	53	SAN FELIPE ORIZATLAN	1045
13	HIDALGO	13	53	SAN FELIPE ORIZATLAN	1046
13	HIDALGO	13	53	SAN FELIPE ORIZATLAN	1047
13	HIDALGO	13	53	SAN FELIPE ORIZATLAN	1048
13	HIDALGO	13	53	SAN FELIPE ORIZATLAN	1049
13	HIDALGO	13	53	SAN FELIPE ORIZATLAN	1050
13	HIDALGO	13	53	SAN FELIPE ORIZATLAN	1051
13	HIDALGO	13	53	SAN FELIPE ORIZATLAN	1052
13	HIDALGO	13	53	SAN FELIPE ORIZATLAN	1053
13	HIDALGO	13	53	SAN FELIPE ORIZATLAN	1054
13	HIDALGO	13	53	SAN FELIPE ORIZATLAN	1055
13	HIDALGO	13	53	SAN FELIPE ORIZATLAN	1056
13	HIDALGO	13	53	SAN FELIPE ORIZATLAN	1057
13	HIDALGO	13	53	SAN FELIPE ORIZATLAN	1058
13	HIDALGO	13	53	SAN FELIPE ORIZATLAN	1059
13	HIDALGO	13	53	SAN FELIPE ORIZATLAN	1060
13	HIDALGO	13	53	SAN FELIPE ORIZATLAN	1061
13	HIDALGO	13	53	SAN FELIPE ORIZATLAN	1062
13	HIDALGO	13	53	SAN FELIPE ORIZATLAN	1063
13	HIDALGO	13	53	SAN FELIPE ORIZATLAN	1064
13	HIDALGO	13	53	SAN FELIPE ORIZATLAN	1065
13	HIDALGO	13	53	SAN FELIPE ORIZATLAN	1066
13	HIDALGO	13	78	XOCHIATIPAN	1563
13	HIDALGO	13	78	XOCHIATIPAN	1564
13	HIDALGO	13	78	XOCHIATIPAN	1565
13	HIDALGO	13	78	XOCHIATIPAN	1566
13	HIDALGO	13	78	XOCHIATIPAN	1567
13	HIDALGO	13	78	XOCHIATIPAN	1568
13	HIDALGO	13	78	XOCHIATIPAN	1569
13	HIDALGO	13	78	XOCHIATIPAN	1570
13	HIDALGO	13	78	XOCHIATIPAN	1571
13	HIDALGO	13	78	XOCHIATIPAN	1572
13	HIDALGO	13	78	XOCHIATIPAN	1573
13	HIDALGO	13	78	XOCHIATIPAN	1574
13	HIDALGO	13	78	XOCHIATIPAN	1575
13	HIDALGO	13	80	YAHUALICA	1585
13	HIDALGO	13	80	YAHUALICA	1586
13	HIDALGO	13	80	YAHUALICA	1587
13	HIDALGO	13	80	YAHUALICA	1588
13	HIDALGO	13	80	YAHUALICA	1589
13	HIDALGO	13	80	YAHUALICA	1590
13	HIDALGO	13	80	YAHUALICA	1591
13	HIDALGO	13	80	YAHUALICA	1592
13	HIDALGO	13	80	YAHUALICA	1593
13	HIDALGO	13	80	YAHUALICA	1594
13	HIDALGO	13	80	YAHUALICA	1595
13	HIDALGO	13	80	YAHUALICA	1596
13	HIDALGO	13	80	YAHUALICA	1597
13	HIDALGO	13	80	YAHUALICA	1598



**Instituto Nacional Electoral
CONSEJO GENERAL**

ENTIDAD	NOMBRE_ENTIDAD	DISTRITO_LOCAL	MUNICIPIO	NOMBRE_MUNICIPIO	SECCION
13	HIDALGO	13	80	YAHUALICA	1599
13	HIDALGO	14	3	ACTOPAN	34
13	HIDALGO	14	3	ACTOPAN	35
13	HIDALGO	14	3	ACTOPAN	36
13	HIDALGO	14	3	ACTOPAN	37
13	HIDALGO	14	3	ACTOPAN	38
13	HIDALGO	14	3	ACTOPAN	39
13	HIDALGO	14	3	ACTOPAN	40
13	HIDALGO	14	3	ACTOPAN	41
13	HIDALGO	14	3	ACTOPAN	42
13	HIDALGO	14	3	ACTOPAN	43
13	HIDALGO	14	3	ACTOPAN	44
13	HIDALGO	14	3	ACTOPAN	45
13	HIDALGO	14	3	ACTOPAN	46
13	HIDALGO	14	3	ACTOPAN	47
13	HIDALGO	14	3	ACTOPAN	48
13	HIDALGO	14	3	ACTOPAN	49
13	HIDALGO	14	3	ACTOPAN	50
13	HIDALGO	14	3	ACTOPAN	51
13	HIDALGO	14	3	ACTOPAN	52
13	HIDALGO	14	3	ACTOPAN	53
13	HIDALGO	14	3	ACTOPAN	54
13	HIDALGO	14	3	ACTOPAN	55
13	HIDALGO	14	3	ACTOPAN	56
13	HIDALGO	14	3	ACTOPAN	57
13	HIDALGO	14	3	ACTOPAN	58
13	HIDALGO	14	3	ACTOPAN	59
13	HIDALGO	14	3	ACTOPAN	60
13	HIDALGO	14	3	ACTOPAN	61
13	HIDALGO	14	3	ACTOPAN	62
13	HIDALGO	14	3	ACTOPAN	63
13	HIDALGO	14	3	ACTOPAN	64
13	HIDALGO	14	3	ACTOPAN	65
13	HIDALGO	14	3	ACTOPAN	66
13	HIDALGO	14	3	ACTOPAN	67
13	HIDALGO	14	3	ACTOPAN	68
13	HIDALGO	14	19	EL ARENAL	331
13	HIDALGO	14	19	EL ARENAL	332
13	HIDALGO	14	19	EL ARENAL	333
13	HIDALGO	14	19	EL ARENAL	334
13	HIDALGO	14	19	EL ARENAL	335
13	HIDALGO	14	19	EL ARENAL	336
13	HIDALGO	14	19	EL ARENAL	337
13	HIDALGO	14	19	EL ARENAL	338
13	HIDALGO	14	19	EL ARENAL	339
13	HIDALGO	14	19	EL ARENAL	340
13	HIDALGO	14	19	EL ARENAL	341
13	HIDALGO	14	23	FRANCISCO I. MADERO	369
13	HIDALGO	14	23	FRANCISCO I. MADERO	370
13	HIDALGO	14	23	FRANCISCO I. MADERO	371
13	HIDALGO	14	23	FRANCISCO I. MADERO	372



**Instituto Nacional Electoral
CONSEJO GENERAL**

ENTIDAD	NOMBRE_ENTIDAD	DISTRITO_LOCAL	MUNICIPIO	NOMBRE_MUNICIPIO	SECCION
13	HIDALGO	14	23	FRANCISCO I. MADERO	373
13	HIDALGO	14	23	FRANCISCO I. MADERO	374
13	HIDALGO	14	23	FRANCISCO I. MADERO	375
13	HIDALGO	14	23	FRANCISCO I. MADERO	376
13	HIDALGO	14	23	FRANCISCO I. MADERO	377
13	HIDALGO	14	23	FRANCISCO I. MADERO	378
13	HIDALGO	14	23	FRANCISCO I. MADERO	379
13	HIDALGO	14	23	FRANCISCO I. MADERO	380
13	HIDALGO	14	23	FRANCISCO I. MADERO	381
13	HIDALGO	14	23	FRANCISCO I. MADERO	382
13	HIDALGO	14	23	FRANCISCO I. MADERO	383
13	HIDALGO	14	23	FRANCISCO I. MADERO	384
13	HIDALGO	14	23	FRANCISCO I. MADERO	385
13	HIDALGO	14	41	MIXQUIAHUALA DE JUAREZ	743
13	HIDALGO	14	41	MIXQUIAHUALA DE JUAREZ	744
13	HIDALGO	14	41	MIXQUIAHUALA DE JUAREZ	745
13	HIDALGO	14	41	MIXQUIAHUALA DE JUAREZ	746
13	HIDALGO	14	41	MIXQUIAHUALA DE JUAREZ	747
13	HIDALGO	14	41	MIXQUIAHUALA DE JUAREZ	748
13	HIDALGO	14	41	MIXQUIAHUALA DE JUAREZ	749
13	HIDALGO	14	41	MIXQUIAHUALA DE JUAREZ	750
13	HIDALGO	14	41	MIXQUIAHUALA DE JUAREZ	751
13	HIDALGO	14	41	MIXQUIAHUALA DE JUAREZ	752
13	HIDALGO	14	41	MIXQUIAHUALA DE JUAREZ	753
13	HIDALGO	14	41	MIXQUIAHUALA DE JUAREZ	754
13	HIDALGO	14	41	MIXQUIAHUALA DE JUAREZ	755
13	HIDALGO	14	41	MIXQUIAHUALA DE JUAREZ	756
13	HIDALGO	14	41	MIXQUIAHUALA DE JUAREZ	757
13	HIDALGO	14	41	MIXQUIAHUALA DE JUAREZ	758
13	HIDALGO	14	41	MIXQUIAHUALA DE JUAREZ	759
13	HIDALGO	14	41	MIXQUIAHUALA DE JUAREZ	760
13	HIDALGO	14	41	MIXQUIAHUALA DE JUAREZ	761
13	HIDALGO	14	41	MIXQUIAHUALA DE JUAREZ	762
13	HIDALGO	14	41	MIXQUIAHUALA DE JUAREZ	763
13	HIDALGO	14	41	MIXQUIAHUALA DE JUAREZ	764
13	HIDALGO	14	49	PROGRESO DE OBREGON	982
13	HIDALGO	14	49	PROGRESO DE OBREGON	983
13	HIDALGO	14	49	PROGRESO DE OBREGON	984
13	HIDALGO	14	49	PROGRESO DE OBREGON	985
13	HIDALGO	14	49	PROGRESO DE OBREGON	986
13	HIDALGO	14	49	PROGRESO DE OBREGON	987
13	HIDALGO	14	49	PROGRESO DE OBREGON	988
13	HIDALGO	14	49	PROGRESO DE OBREGON	989
13	HIDALGO	14	49	PROGRESO DE OBREGON	990
13	HIDALGO	14	49	PROGRESO DE OBREGON	991
13	HIDALGO	14	49	PROGRESO DE OBREGON	992
13	HIDALGO	14	49	PROGRESO DE OBREGON	993
13	HIDALGO	14	54	SAN SALVADOR	1067
13	HIDALGO	14	54	SAN SALVADOR	1068
13	HIDALGO	14	54	SAN SALVADOR	1069
13	HIDALGO	14	54	SAN SALVADOR	1070



**Instituto Nacional Electoral
CONSEJO GENERAL**

ENTIDAD	NOMBRE_ENTIDAD	DISTRITO_LOCAL	MUNICIPIO	NOMBRE_MUNICIPIO	SECCION
13	HIDALGO	14	54	SAN SALVADOR	1071
13	HIDALGO	14	54	SAN SALVADOR	1072
13	HIDALGO	14	54	SAN SALVADOR	1073
13	HIDALGO	14	54	SAN SALVADOR	1074
13	HIDALGO	14	54	SAN SALVADOR	1075
13	HIDALGO	14	54	SAN SALVADOR	1076
13	HIDALGO	14	54	SAN SALVADOR	1077
13	HIDALGO	14	54	SAN SALVADOR	1078
13	HIDALGO	14	54	SAN SALVADOR	1079
13	HIDALGO	14	54	SAN SALVADOR	1080
13	HIDALGO	14	54	SAN SALVADOR	1081
13	HIDALGO	14	54	SAN SALVADOR	1082
13	HIDALGO	14	54	SAN SALVADOR	1083
13	HIDALGO	14	54	SAN SALVADOR	1084
13	HIDALGO	14	54	SAN SALVADOR	1085
13	HIDALGO	14	54	SAN SALVADOR	1086
13	HIDALGO	14	54	SAN SALVADOR	1087
13	HIDALGO	14	54	SAN SALVADOR	1088
13	HIDALGO	14	54	SAN SALVADOR	1089
13	HIDALGO	14	54	SAN SALVADOR	1090
13	HIDALGO	14	55	SANTIAGO DE ANAYA	1091
13	HIDALGO	14	55	SANTIAGO DE ANAYA	1092
13	HIDALGO	14	55	SANTIAGO DE ANAYA	1093
13	HIDALGO	14	55	SANTIAGO DE ANAYA	1094
13	HIDALGO	14	55	SANTIAGO DE ANAYA	1095
13	HIDALGO	14	55	SANTIAGO DE ANAYA	1096
13	HIDALGO	14	55	SANTIAGO DE ANAYA	1097
13	HIDALGO	14	55	SANTIAGO DE ANAYA	1098
13	HIDALGO	14	55	SANTIAGO DE ANAYA	1099
13	HIDALGO	14	55	SANTIAGO DE ANAYA	1100
13	HIDALGO	14	55	SANTIAGO DE ANAYA	1101
13	HIDALGO	14	55	SANTIAGO DE ANAYA	1102
13	HIDALGO	14	55	SANTIAGO DE ANAYA	1103
13	HIDALGO	14	55	SANTIAGO DE ANAYA	1104
13	HIDALGO	14	55	SANTIAGO DE ANAYA	1105
13	HIDALGO	14	55	SANTIAGO DE ANAYA	1106
13	HIDALGO	14	55	SANTIAGO DE ANAYA	1107
13	HIDALGO	14	55	SANTIAGO DE ANAYA	1108
13	HIDALGO	14	55	SANTIAGO DE ANAYA	1109
13	HIDALGO	15	13	CALNALI	224
13	HIDALGO	15	13	CALNALI	225
13	HIDALGO	15	13	CALNALI	226
13	HIDALGO	15	13	CALNALI	227
13	HIDALGO	15	13	CALNALI	228
13	HIDALGO	15	13	CALNALI	229
13	HIDALGO	15	13	CALNALI	230
13	HIDALGO	15	13	CALNALI	231
13	HIDALGO	15	13	CALNALI	232
13	HIDALGO	15	13	CALNALI	233
13	HIDALGO	15	13	CALNALI	234
13	HIDALGO	15	13	CALNALI	235



**Instituto Nacional Electoral
CONSEJO GENERAL**

ENTIDAD	NOMBRE_ENTIDAD	DISTRITO_LOCAL	MUNICIPIO	NOMBRE_MUNICIPIO	SECCION
13	HIDALGO	15	13	CALNALI	236
13	HIDALGO	15	13	CALNALI	237
13	HIDALGO	15	13	CALNALI	238
13	HIDALGO	15	13	CALNALI	239
13	HIDALGO	15	26	HUAZALINGO	431
13	HIDALGO	15	26	HUAZALINGO	432
13	HIDALGO	15	26	HUAZALINGO	433
13	HIDALGO	15	26	HUAZALINGO	434
13	HIDALGO	15	26	HUAZALINGO	435
13	HIDALGO	15	26	HUAZALINGO	436
13	HIDALGO	15	26	HUAZALINGO	437
13	HIDALGO	15	26	HUAZALINGO	438
13	HIDALGO	15	26	HUAZALINGO	439
13	HIDALGO	15	26	HUAZALINGO	440
13	HIDALGO	15	35	LOLOTLA	657
13	HIDALGO	15	35	LOLOTLA	658
13	HIDALGO	15	35	LOLOTLA	659
13	HIDALGO	15	35	LOLOTLA	660
13	HIDALGO	15	35	LOLOTLA	661
13	HIDALGO	15	35	LOLOTLA	662
13	HIDALGO	15	35	LOLOTLA	663
13	HIDALGO	15	35	LOLOTLA	664
13	HIDALGO	15	42	MOLANGO DE ESCAMILLA	765
13	HIDALGO	15	42	MOLANGO DE ESCAMILLA	766
13	HIDALGO	15	42	MOLANGO DE ESCAMILLA	767
13	HIDALGO	15	42	MOLANGO DE ESCAMILLA	768
13	HIDALGO	15	42	MOLANGO DE ESCAMILLA	769
13	HIDALGO	15	42	MOLANGO DE ESCAMILLA	770
13	HIDALGO	15	42	MOLANGO DE ESCAMILLA	771
13	HIDALGO	15	42	MOLANGO DE ESCAMILLA	772
13	HIDALGO	15	42	MOLANGO DE ESCAMILLA	773
13	HIDALGO	15	42	MOLANGO DE ESCAMILLA	774
13	HIDALGO	15	42	MOLANGO DE ESCAMILLA	775
13	HIDALGO	15	42	MOLANGO DE ESCAMILLA	776
13	HIDALGO	15	42	MOLANGO DE ESCAMILLA	777
13	HIDALGO	15	42	MOLANGO DE ESCAMILLA	778
13	HIDALGO	15	42	MOLANGO DE ESCAMILLA	779
13	HIDALGO	15	62	TEPEHUACAN DE GUERRERO	1229
13	HIDALGO	15	62	TEPEHUACAN DE GUERRERO	1230
13	HIDALGO	15	62	TEPEHUACAN DE GUERRERO	1231
13	HIDALGO	15	62	TEPEHUACAN DE GUERRERO	1232
13	HIDALGO	15	62	TEPEHUACAN DE GUERRERO	1233
13	HIDALGO	15	62	TEPEHUACAN DE GUERRERO	1234
13	HIDALGO	15	62	TEPEHUACAN DE GUERRERO	1235
13	HIDALGO	15	62	TEPEHUACAN DE GUERRERO	1236
13	HIDALGO	15	62	TEPEHUACAN DE GUERRERO	1237
13	HIDALGO	15	62	TEPEHUACAN DE GUERRERO	1238
13	HIDALGO	15	62	TEPEHUACAN DE GUERRERO	1239
13	HIDALGO	15	62	TEPEHUACAN DE GUERRERO	1240
13	HIDALGO	15	62	TEPEHUACAN DE GUERRERO	1241
13	HIDALGO	15	62	TEPEHUACAN DE GUERRERO	1242



**Instituto Nacional Electoral
CONSEJO GENERAL**

ENTIDAD	NOMBRE_ENTIDAD	DISTRITO_LOCAL	MUNICIPIO	NOMBRE_MUNICIPIO	SECCION
13	HIDALGO	15	62	TEPEHUACAN DE GUERRERO	1243
13	HIDALGO	15	62	TEPEHUACAN DE GUERRERO	1244
13	HIDALGO	15	62	TEPEHUACAN DE GUERRERO	1245
13	HIDALGO	15	62	TEPEHUACAN DE GUERRERO	1246
13	HIDALGO	15	62	TEPEHUACAN DE GUERRERO	1247
13	HIDALGO	15	62	TEPEHUACAN DE GUERRERO	1248
13	HIDALGO	15	62	TEPEHUACAN DE GUERRERO	1249
13	HIDALGO	15	62	TEPEHUACAN DE GUERRERO	1250
13	HIDALGO	15	62	TEPEHUACAN DE GUERRERO	1251
13	HIDALGO	15	62	TEPEHUACAN DE GUERRERO	1252
13	HIDALGO	15	62	TEPEHUACAN DE GUERRERO	1253
13	HIDALGO	15	62	TEPEHUACAN DE GUERRERO	1254
13	HIDALGO	15	62	TEPEHUACAN DE GUERRERO	1255
13	HIDALGO	15	62	TEPEHUACAN DE GUERRERO	1256
13	HIDALGO	15	62	TEPEHUACAN DE GUERRERO	1257
13	HIDALGO	15	62	TEPEHUACAN DE GUERRERO	1258
13	HIDALGO	15	62	TEPEHUACAN DE GUERRERO	1259
13	HIDALGO	15	62	TEPEHUACAN DE GUERRERO	1260
13	HIDALGO	15	62	TEPEHUACAN DE GUERRERO	1261
13	HIDALGO	15	72	TLANCHINOL	1403
13	HIDALGO	15	72	TLANCHINOL	1404
13	HIDALGO	15	72	TLANCHINOL	1405
13	HIDALGO	15	72	TLANCHINOL	1406
13	HIDALGO	15	72	TLANCHINOL	1407
13	HIDALGO	15	72	TLANCHINOL	1408
13	HIDALGO	15	72	TLANCHINOL	1409
13	HIDALGO	15	72	TLANCHINOL	1410
13	HIDALGO	15	72	TLANCHINOL	1411
13	HIDALGO	15	72	TLANCHINOL	1412
13	HIDALGO	15	72	TLANCHINOL	1413
13	HIDALGO	15	72	TLANCHINOL	1414
13	HIDALGO	15	72	TLANCHINOL	1415
13	HIDALGO	15	72	TLANCHINOL	1416
13	HIDALGO	15	72	TLANCHINOL	1417
13	HIDALGO	15	72	TLANCHINOL	1418
13	HIDALGO	15	72	TLANCHINOL	1419
13	HIDALGO	15	72	TLANCHINOL	1420
13	HIDALGO	15	72	TLANCHINOL	1421
13	HIDALGO	15	72	TLANCHINOL	1422
13	HIDALGO	15	72	TLANCHINOL	1423
13	HIDALGO	15	72	TLANCHINOL	1424
13	HIDALGO	15	72	TLANCHINOL	1425
13	HIDALGO	15	72	TLANCHINOL	1426
13	HIDALGO	15	72	TLANCHINOL	1427
13	HIDALGO	15	72	TLANCHINOL	1428
13	HIDALGO	16	6	ALFAJAYUCAN	92
13	HIDALGO	16	6	ALFAJAYUCAN	93
13	HIDALGO	16	6	ALFAJAYUCAN	94
13	HIDALGO	16	6	ALFAJAYUCAN	95
13	HIDALGO	16	6	ALFAJAYUCAN	96
13	HIDALGO	16	6	ALFAJAYUCAN	97



**Instituto Nacional Electoral
CONSEJO GENERAL**

ENTIDAD	NOMBRE_ENTIDAD	DISTRITO_LOCAL	MUNICIPIO	NOMBRE_MUNICIPIO	SECCION
13	HIDALGO	16	6	ALFAJAYUCAN	98
13	HIDALGO	16	6	ALFAJAYUCAN	99
13	HIDALGO	16	6	ALFAJAYUCAN	100
13	HIDALGO	16	6	ALFAJAYUCAN	101
13	HIDALGO	16	6	ALFAJAYUCAN	102
13	HIDALGO	16	6	ALFAJAYUCAN	103
13	HIDALGO	16	6	ALFAJAYUCAN	104
13	HIDALGO	16	6	ALFAJAYUCAN	105
13	HIDALGO	16	6	ALFAJAYUCAN	106
13	HIDALGO	16	6	ALFAJAYUCAN	107
13	HIDALGO	16	6	ALFAJAYUCAN	108
13	HIDALGO	16	6	ALFAJAYUCAN	109
13	HIDALGO	16	6	ALFAJAYUCAN	110
13	HIDALGO	16	6	ALFAJAYUCAN	111
13	HIDALGO	16	6	ALFAJAYUCAN	112
13	HIDALGO	16	6	ALFAJAYUCAN	113
13	HIDALGO	16	14	CARDONAL	240
13	HIDALGO	16	14	CARDONAL	241
13	HIDALGO	16	14	CARDONAL	242
13	HIDALGO	16	14	CARDONAL	243
13	HIDALGO	16	14	CARDONAL	244
13	HIDALGO	16	14	CARDONAL	245
13	HIDALGO	16	14	CARDONAL	246
13	HIDALGO	16	14	CARDONAL	247
13	HIDALGO	16	14	CARDONAL	248
13	HIDALGO	16	14	CARDONAL	249
13	HIDALGO	16	14	CARDONAL	250
13	HIDALGO	16	14	CARDONAL	251
13	HIDALGO	16	14	CARDONAL	252
13	HIDALGO	16	14	CARDONAL	253
13	HIDALGO	16	14	CARDONAL	254
13	HIDALGO	16	14	CARDONAL	255
13	HIDALGO	16	14	CARDONAL	256
13	HIDALGO	16	18	CHILCUAUTLA	316
13	HIDALGO	16	18	CHILCUAUTLA	317
13	HIDALGO	16	18	CHILCUAUTLA	318
13	HIDALGO	16	18	CHILCUAUTLA	319
13	HIDALGO	16	18	CHILCUAUTLA	320
13	HIDALGO	16	18	CHILCUAUTLA	321
13	HIDALGO	16	18	CHILCUAUTLA	322
13	HIDALGO	16	18	CHILCUAUTLA	323
13	HIDALGO	16	18	CHILCUAUTLA	324
13	HIDALGO	16	18	CHILCUAUTLA	325
13	HIDALGO	16	18	CHILCUAUTLA	326
13	HIDALGO	16	18	CHILCUAUTLA	327
13	HIDALGO	16	18	CHILCUAUTLA	328
13	HIDALGO	16	18	CHILCUAUTLA	329
13	HIDALGO	16	18	CHILCUAUTLA	330
13	HIDALGO	16	30	IXMIQUILPAN	547
13	HIDALGO	16	30	IXMIQUILPAN	548
13	HIDALGO	16	30	IXMIQUILPAN	549



**Instituto Nacional Electoral
CONSEJO GENERAL**

ENTIDAD	NOMBRE_ENTIDAD	DISTRITO_LOCAL	MUNICIPIO	NOMBRE_MUNICIPIO	SECCION
13	HIDALGO	16	30	IXMIQUILPAN	550
13	HIDALGO	16	30	IXMIQUILPAN	551
13	HIDALGO	16	30	IXMIQUILPAN	552
13	HIDALGO	16	30	IXMIQUILPAN	553
13	HIDALGO	16	30	IXMIQUILPAN	554
13	HIDALGO	16	30	IXMIQUILPAN	555
13	HIDALGO	16	30	IXMIQUILPAN	556
13	HIDALGO	16	30	IXMIQUILPAN	557
13	HIDALGO	16	30	IXMIQUILPAN	558
13	HIDALGO	16	30	IXMIQUILPAN	559
13	HIDALGO	16	30	IXMIQUILPAN	560
13	HIDALGO	16	30	IXMIQUILPAN	561
13	HIDALGO	16	30	IXMIQUILPAN	562
13	HIDALGO	16	30	IXMIQUILPAN	563
13	HIDALGO	16	30	IXMIQUILPAN	564
13	HIDALGO	16	30	IXMIQUILPAN	565
13	HIDALGO	16	30	IXMIQUILPAN	566
13	HIDALGO	16	30	IXMIQUILPAN	567
13	HIDALGO	16	30	IXMIQUILPAN	568
13	HIDALGO	16	30	IXMIQUILPAN	569
13	HIDALGO	16	30	IXMIQUILPAN	570
13	HIDALGO	16	30	IXMIQUILPAN	571
13	HIDALGO	16	30	IXMIQUILPAN	572
13	HIDALGO	16	30	IXMIQUILPAN	573
13	HIDALGO	16	30	IXMIQUILPAN	574
13	HIDALGO	16	30	IXMIQUILPAN	575
13	HIDALGO	16	30	IXMIQUILPAN	576
13	HIDALGO	16	30	IXMIQUILPAN	577
13	HIDALGO	16	30	IXMIQUILPAN	578
13	HIDALGO	16	30	IXMIQUILPAN	579
13	HIDALGO	16	30	IXMIQUILPAN	580
13	HIDALGO	16	30	IXMIQUILPAN	581
13	HIDALGO	16	30	IXMIQUILPAN	582
13	HIDALGO	16	30	IXMIQUILPAN	583
13	HIDALGO	16	30	IXMIQUILPAN	584
13	HIDALGO	16	30	IXMIQUILPAN	585
13	HIDALGO	16	30	IXMIQUILPAN	586
13	HIDALGO	16	30	IXMIQUILPAN	587
13	HIDALGO	16	30	IXMIQUILPAN	588
13	HIDALGO	16	30	IXMIQUILPAN	589
13	HIDALGO	16	30	IXMIQUILPAN	590
13	HIDALGO	16	30	IXMIQUILPAN	591
13	HIDALGO	16	30	IXMIQUILPAN	592
13	HIDALGO	16	30	IXMIQUILPAN	593
13	HIDALGO	16	30	IXMIQUILPAN	594
13	HIDALGO	16	30	IXMIQUILPAN	595
13	HIDALGO	16	30	IXMIQUILPAN	596
13	HIDALGO	16	30	IXMIQUILPAN	597
13	HIDALGO	16	30	IXMIQUILPAN	598
13	HIDALGO	16	30	IXMIQUILPAN	599
13	HIDALGO	16	30	IXMIQUILPAN	600



**Instituto Nacional Electoral
CONSEJO GENERAL**

ENTIDAD	NOMBRE_ENTIDAD	DISTRITO_LOCAL	MUNICIPIO	NOMBRE_MUNICIPIO	SECCION
13	HIDALGO	16	30	IXMIQUILPAN	601
13	HIDALGO	16	30	IXMIQUILPAN	602
13	HIDALGO	16	30	IXMIQUILPAN	603
13	HIDALGO	16	30	IXMIQUILPAN	604
13	HIDALGO	16	30	IXMIQUILPAN	605
13	HIDALGO	16	30	IXMIQUILPAN	606
13	HIDALGO	16	30	IXMIQUILPAN	607
13	HIDALGO	17	17	CHAPULHUACAN	291
13	HIDALGO	17	17	CHAPULHUACAN	292
13	HIDALGO	17	17	CHAPULHUACAN	293
13	HIDALGO	17	17	CHAPULHUACAN	294
13	HIDALGO	17	17	CHAPULHUACAN	295
13	HIDALGO	17	17	CHAPULHUACAN	296
13	HIDALGO	17	17	CHAPULHUACAN	297
13	HIDALGO	17	17	CHAPULHUACAN	298
13	HIDALGO	17	17	CHAPULHUACAN	299
13	HIDALGO	17	17	CHAPULHUACAN	300
13	HIDALGO	17	17	CHAPULHUACAN	301
13	HIDALGO	17	17	CHAPULHUACAN	302
13	HIDALGO	17	17	CHAPULHUACAN	303
13	HIDALGO	17	17	CHAPULHUACAN	304
13	HIDALGO	17	17	CHAPULHUACAN	305
13	HIDALGO	17	17	CHAPULHUACAN	306
13	HIDALGO	17	17	CHAPULHUACAN	307
13	HIDALGO	17	17	CHAPULHUACAN	308
13	HIDALGO	17	17	CHAPULHUACAN	309
13	HIDALGO	17	17	CHAPULHUACAN	310
13	HIDALGO	17	17	CHAPULHUACAN	311
13	HIDALGO	17	17	CHAPULHUACAN	312
13	HIDALGO	17	17	CHAPULHUACAN	313
13	HIDALGO	17	17	CHAPULHUACAN	314
13	HIDALGO	17	17	CHAPULHUACAN	315
13	HIDALGO	17	31	JACALA DE LEDEZMA	608
13	HIDALGO	17	31	JACALA DE LEDEZMA	609
13	HIDALGO	17	31	JACALA DE LEDEZMA	610
13	HIDALGO	17	31	JACALA DE LEDEZMA	611
13	HIDALGO	17	31	JACALA DE LEDEZMA	612
13	HIDALGO	17	31	JACALA DE LEDEZMA	613
13	HIDALGO	17	31	JACALA DE LEDEZMA	614
13	HIDALGO	17	31	JACALA DE LEDEZMA	615
13	HIDALGO	17	31	JACALA DE LEDEZMA	616
13	HIDALGO	17	31	JACALA DE LEDEZMA	617
13	HIDALGO	17	31	JACALA DE LEDEZMA	618
13	HIDALGO	17	31	JACALA DE LEDEZMA	619
13	HIDALGO	17	31	JACALA DE LEDEZMA	620
13	HIDALGO	17	31	JACALA DE LEDEZMA	621
13	HIDALGO	17	31	JACALA DE LEDEZMA	622
13	HIDALGO	17	31	JACALA DE LEDEZMA	623
13	HIDALGO	17	31	JACALA DE LEDEZMA	624
13	HIDALGO	17	31	JACALA DE LEDEZMA	625
13	HIDALGO	17	31	JACALA DE LEDEZMA	626



**Instituto Nacional Electoral
CONSEJO GENERAL**

ENTIDAD	NOMBRE_ENTIDAD	DISTRITO_LOCAL	MUNICIPIO	NOMBRE_MUNICIPIO	SECCION
13	HIDALGO	17	31	JACALA DE LEDEZMA	627
13	HIDALGO	17	31	JACALA DE LEDEZMA	628
13	HIDALGO	17	31	JACALA DE LEDEZMA	629
13	HIDALGO	17	34	LA MISION	646
13	HIDALGO	17	34	LA MISION	647
13	HIDALGO	17	34	LA MISION	648
13	HIDALGO	17	34	LA MISION	649
13	HIDALGO	17	34	LA MISION	650
13	HIDALGO	17	34	LA MISION	651
13	HIDALGO	17	34	LA MISION	652
13	HIDALGO	17	34	LA MISION	653
13	HIDALGO	17	34	LA MISION	654
13	HIDALGO	17	34	LA MISION	655
13	HIDALGO	17	34	LA MISION	656
13	HIDALGO	17	48	PISAFLORES	962
13	HIDALGO	17	48	PISAFLORES	963
13	HIDALGO	17	48	PISAFLORES	964
13	HIDALGO	17	48	PISAFLORES	965
13	HIDALGO	17	48	PISAFLORES	966
13	HIDALGO	17	48	PISAFLORES	967
13	HIDALGO	17	48	PISAFLORES	968
13	HIDALGO	17	48	PISAFLORES	969
13	HIDALGO	17	48	PISAFLORES	970
13	HIDALGO	17	48	PISAFLORES	971
13	HIDALGO	17	48	PISAFLORES	972
13	HIDALGO	17	48	PISAFLORES	973
13	HIDALGO	17	48	PISAFLORES	974
13	HIDALGO	17	48	PISAFLORES	975
13	HIDALGO	17	48	PISAFLORES	976
13	HIDALGO	17	48	PISAFLORES	977
13	HIDALGO	17	48	PISAFLORES	978
13	HIDALGO	17	48	PISAFLORES	979
13	HIDALGO	17	48	PISAFLORES	980
13	HIDALGO	17	48	PISAFLORES	981
13	HIDALGO	18	1	ACATLAN	1
13	HIDALGO	18	1	ACATLAN	2
13	HIDALGO	18	1	ACATLAN	3
13	HIDALGO	18	1	ACATLAN	4
13	HIDALGO	18	1	ACATLAN	5
13	HIDALGO	18	1	ACATLAN	6
13	HIDALGO	18	1	ACATLAN	7
13	HIDALGO	18	1	ACATLAN	8
13	HIDALGO	18	1	ACATLAN	9
13	HIDALGO	18	1	ACATLAN	10
13	HIDALGO	18	1	ACATLAN	11
13	HIDALGO	18	1	ACATLAN	12
13	HIDALGO	18	11	ATOTONILCO EL GRANDE	178
13	HIDALGO	18	11	ATOTONILCO EL GRANDE	179
13	HIDALGO	18	11	ATOTONILCO EL GRANDE	180
13	HIDALGO	18	11	ATOTONILCO EL GRANDE	181
13	HIDALGO	18	11	ATOTONILCO EL GRANDE	182



**Instituto Nacional Electoral
CONSEJO GENERAL**

ENTIDAD	NOMBRE_ENTIDAD	DISTRITO_LOCAL	MUNICIPIO	NOMBRE_MUNICIPIO	SECCION
13	HIDALGO	18	11	ATOTONILCO EL GRANDE	183
13	HIDALGO	18	11	ATOTONILCO EL GRANDE	184
13	HIDALGO	18	11	ATOTONILCO EL GRANDE	185
13	HIDALGO	18	11	ATOTONILCO EL GRANDE	186
13	HIDALGO	18	11	ATOTONILCO EL GRANDE	187
13	HIDALGO	18	11	ATOTONILCO EL GRANDE	188
13	HIDALGO	18	11	ATOTONILCO EL GRANDE	189
13	HIDALGO	18	11	ATOTONILCO EL GRANDE	190
13	HIDALGO	18	11	ATOTONILCO EL GRANDE	191
13	HIDALGO	18	11	ATOTONILCO EL GRANDE	192
13	HIDALGO	18	11	ATOTONILCO EL GRANDE	193
13	HIDALGO	18	11	ATOTONILCO EL GRANDE	194
13	HIDALGO	18	11	ATOTONILCO EL GRANDE	195
13	HIDALGO	18	11	ATOTONILCO EL GRANDE	196
13	HIDALGO	18	11	ATOTONILCO EL GRANDE	197
13	HIDALGO	18	11	ATOTONILCO EL GRANDE	198
13	HIDALGO	18	11	ATOTONILCO EL GRANDE	199
13	HIDALGO	18	11	ATOTONILCO EL GRANDE	200
13	HIDALGO	18	11	ATOTONILCO EL GRANDE	201
13	HIDALGO	18	11	ATOTONILCO EL GRANDE	202
13	HIDALGO	18	11	ATOTONILCO EL GRANDE	203
13	HIDALGO	18	11	ATOTONILCO EL GRANDE	204
13	HIDALGO	18	11	ATOTONILCO EL GRANDE	205
13	HIDALGO	18	24	HUASCA DE OCAMPO	386
13	HIDALGO	18	24	HUASCA DE OCAMPO	387
13	HIDALGO	18	24	HUASCA DE OCAMPO	388
13	HIDALGO	18	24	HUASCA DE OCAMPO	389
13	HIDALGO	18	24	HUASCA DE OCAMPO	390
13	HIDALGO	18	24	HUASCA DE OCAMPO	391
13	HIDALGO	18	24	HUASCA DE OCAMPO	392
13	HIDALGO	18	24	HUASCA DE OCAMPO	393
13	HIDALGO	18	24	HUASCA DE OCAMPO	394
13	HIDALGO	18	24	HUASCA DE OCAMPO	395
13	HIDALGO	18	24	HUASCA DE OCAMPO	396
13	HIDALGO	18	24	HUASCA DE OCAMPO	397
13	HIDALGO	18	24	HUASCA DE OCAMPO	398
13	HIDALGO	18	24	HUASCA DE OCAMPO	399
13	HIDALGO	18	24	HUASCA DE OCAMPO	400
13	HIDALGO	18	24	HUASCA DE OCAMPO	401
13	HIDALGO	18	24	HUASCA DE OCAMPO	402
13	HIDALGO	18	24	HUASCA DE OCAMPO	403
13	HIDALGO	18	24	HUASCA DE OCAMPO	404
13	HIDALGO	18	38	MINERAL DEL CHICO	700
13	HIDALGO	18	38	MINERAL DEL CHICO	701
13	HIDALGO	18	38	MINERAL DEL CHICO	702
13	HIDALGO	18	38	MINERAL DEL CHICO	703
13	HIDALGO	18	38	MINERAL DEL CHICO	704
13	HIDALGO	18	38	MINERAL DEL CHICO	705
13	HIDALGO	18	38	MINERAL DEL CHICO	706
13	HIDALGO	18	38	MINERAL DEL CHICO	707
13	HIDALGO	18	38	MINERAL DEL CHICO	708



**Instituto Nacional Electoral
CONSEJO GENERAL**

ENTIDAD	NOMBRE_ENTIDAD	DISTRITO_LOCAL	MUNICIPIO	NOMBRE_MUNICIPIO	SECCION
13	HIDALGO	18	38	MINERAL DEL CHICO	709
13	HIDALGO	18	38	MINERAL DEL CHICO	710
13	HIDALGO	18	38	MINERAL DEL CHICO	711
13	HIDALGO	18	38	MINERAL DEL CHICO	712
13	HIDALGO	18	45	OMITLAN DE JUAREZ	812
13	HIDALGO	18	45	OMITLAN DE JUAREZ	813
13	HIDALGO	18	45	OMITLAN DE JUAREZ	814
13	HIDALGO	18	45	OMITLAN DE JUAREZ	815
13	HIDALGO	18	45	OMITLAN DE JUAREZ	816
13	HIDALGO	18	45	OMITLAN DE JUAREZ	817
13	HIDALGO	18	45	OMITLAN DE JUAREZ	818
13	HIDALGO	18	45	OMITLAN DE JUAREZ	819
13	HIDALGO	18	45	OMITLAN DE JUAREZ	820
13	HIDALGO	18	45	OMITLAN DE JUAREZ	821



Instituto Nacional Electoral
CONSEJO GENERAL



DIRECCIÓN EJECUTIVA DEL REGISTRO FEDERAL DE ELECTORES

CATALOGOS A NIVEL ENTIDAD Y MUNICIPIO.

ENTIDAD	NOMBRE_ENTIDAD	MUNICIPIO	NOMBRE_MUNICIPIO
13	HIDALGO	1	ACATLAN
13	HIDALGO	2	ACAXOCHITLAN
13	HIDALGO	3	ACTOPAN
13	HIDALGO	4	AGUA BLANCA DE ITURBIDE
13	HIDALGO	5	AJACUBA
13	HIDALGO	6	ALFAJAYUCAN
13	HIDALGO	7	ALMOLOYA
13	HIDALGO	8	APAN
13	HIDALGO	9	ATITALAQUIA
13	HIDALGO	10	ATLAPEXCO
13	HIDALGO	11	ATOTONILCO EL GRANDE
13	HIDALGO	12	ATOTONILCO DE TULA
13	HIDALGO	13	CALNALI
13	HIDALGO	14	CARDONAL
13	HIDALGO	15	CUAUTEPEC DE HINOJOSA
13	HIDALGO	16	CHAPANTONGO
13	HIDALGO	17	CHAPULHUACAN
13	HIDALGO	18	CHILCUAUTLA
13	HIDALGO	19	EL ARENAL
13	HIDALGO	20	ELOXOCHITLAN
13	HIDALGO	21	EMILIANO ZAPATA
13	HIDALGO	22	EPAZOYUCAN
13	HIDALGO	23	FRANCISCO I. MADERO
13	HIDALGO	24	HUASCA DE OCAMPO
13	HIDALGO	25	HUAUTLA
13	HIDALGO	26	HUAZALINGO
13	HIDALGO	27	HUEHUETLA
13	HIDALGO	28	HUEJUTLA DE REYES
13	HIDALGO	29	HUICHAPAN
13	HIDALGO	30	IXMIQUILPAN
13	HIDALGO	31	JACALA DE LEDEZMA
13	HIDALGO	32	JALTOCAN
13	HIDALGO	33	JUAREZ HIDALGO
13	HIDALGO	34	LA MISION
13	HIDALGO	35	LOLOTLA
13	HIDALGO	36	METEPEC
13	HIDALGO	37	METZTITLAN
13	HIDALGO	38	MINERAL DEL CHICO
13	HIDALGO	39	MINERAL DEL MONTE



**Instituto Nacional Electoral
CONSEJO GENERAL**

13	HIDALGO	40	MINERAL DE LA REFORMA
13	HIDALGO	41	MIXQUIAHUALA DE JUAREZ
13	HIDALGO	42	MOLANGO DE ESCAMILLA
13	HIDALGO	43	NICOLAS FLORES
13	HIDALGO	44	NOPALA DE VILLAGRAN
13	HIDALGO	45	OMITLAN DE JUAREZ
13	HIDALGO	46	PACULA
13	HIDALGO	47	PACHUCA DE SOTO
13	HIDALGO	48	PISAFLORES
13	HIDALGO	49	PROGRESO DE OBREGON
13	HIDALGO	50	SAN AGUSTIN METZQUITITLAN
13	HIDALGO	51	SAN AGUSTIN TLAXIACA
13	HIDALGO	52	SAN BARTOLO TUTOTEPEC
13	HIDALGO	53	SAN FELIPE ORIZATLAN
13	HIDALGO	54	SAN SALVADOR
13	HIDALGO	55	SANTIAGO DE ANAYA
13	HIDALGO	56	SANTIAGO TULANTEPEC DE LUGO GUERRERO
13	HIDALGO	57	SINGUILUCAN
13	HIDALGO	58	TASQUILLO
13	HIDALGO	59	TECOZAUTLA
13	HIDALGO	60	TENANGO DE DORIA
13	HIDALGO	61	TEPEAPULCO
13	HIDALGO	62	TEPEHUACAN DE GUERRERO
13	HIDALGO	63	TEPEJI DEL RIO DE OCAMPO
13	HIDALGO	64	TEPETITLAN
13	HIDALGO	65	TETEPANGO
13	HIDALGO	66	TEZONTEPEC DE ALDAMA
13	HIDALGO	67	TIANGUISTENGO
13	HIDALGO	68	TIZAYUCA
13	HIDALGO	69	TLAHUELILPAN
13	HIDALGO	70	TLAHUILTEPA
13	HIDALGO	71	TLANALAPA
13	HIDALGO	72	TLANCHINOL
13	HIDALGO	73	TLAXCOAPAN
13	HIDALGO	74	TOLCAYUCA
13	HIDALGO	75	TULA DE ALLENDE
13	HIDALGO	76	TULANCINGO DE BRAVO
13	HIDALGO	77	VILLA DE TEZONTEPEC
13	HIDALGO	78	XOCHIATIPAN
13	HIDALGO	79	XOCHICOATLAN
13	HIDALGO	80	YAHUALICA
13	HIDALGO	81	ZACUALTIPAN DE ANGELES
13	HIDALGO	82	ZAPOTLAN DE JUAREZ
13	HIDALGO	83	ZEMPOALA
13	HIDALGO	84	ZIMAPAN



Instituto Nacional Electoral
CONSEJO GENERAL



DIRECCIÓN EJECUTIVA DEL REGISTRO FEDERAL DE ELECTORES

CATALOGOS A NIVEL ENTIDAD, DISTRITO LOCAL, MUNICIPIO Y SECCION

ENTIDAD	NOMBRE_ENTIDAD	DISTRITO_LOCAL	MUNICIPIO	NOMBRE_MUNICIPIO	SECCION
20	OAXACA	1	26	CUILAPAM DE GUERRERO	147
20	OAXACA	1	26	CUILAPAM DE GUERRERO	148
20	OAXACA	1	26	CUILAPAM DE GUERRERO	149
20	OAXACA	1	26	CUILAPAM DE GUERRERO	150
20	OAXACA	1	26	CUILAPAM DE GUERRERO	151
20	OAXACA	1	26	CUILAPAM DE GUERRERO	152
20	OAXACA	1	66	OAXACA DE JUAREZ	484
20	OAXACA	1	66	OAXACA DE JUAREZ	485
20	OAXACA	1	66	OAXACA DE JUAREZ	504
20	OAXACA	1	66	OAXACA DE JUAREZ	505
20	OAXACA	1	66	OAXACA DE JUAREZ	524
20	OAXACA	1	66	OAXACA DE JUAREZ	525
20	OAXACA	1	66	OAXACA DE JUAREZ	536
20	OAXACA	1	66	OAXACA DE JUAREZ	537
20	OAXACA	1	66	OAXACA DE JUAREZ	538
20	OAXACA	1	66	OAXACA DE JUAREZ	539
20	OAXACA	1	66	OAXACA DE JUAREZ	540
20	OAXACA	1	66	OAXACA DE JUAREZ	541
20	OAXACA	1	66	OAXACA DE JUAREZ	542
20	OAXACA	1	66	OAXACA DE JUAREZ	543
20	OAXACA	1	66	OAXACA DE JUAREZ	544
20	OAXACA	1	66	OAXACA DE JUAREZ	545
20	OAXACA	1	66	OAXACA DE JUAREZ	546
20	OAXACA	1	66	OAXACA DE JUAREZ	547
20	OAXACA	1	66	OAXACA DE JUAREZ	548
20	OAXACA	1	66	OAXACA DE JUAREZ	549
20	OAXACA	1	66	OAXACA DE JUAREZ	553
20	OAXACA	1	66	OAXACA DE JUAREZ	554
20	OAXACA	1	66	OAXACA DE JUAREZ	555
20	OAXACA	1	66	OAXACA DE JUAREZ	556
20	OAXACA	1	66	OAXACA DE JUAREZ	557
20	OAXACA	1	66	OAXACA DE JUAREZ	558
20	OAXACA	1	66	OAXACA DE JUAREZ	559
20	OAXACA	1	66	OAXACA DE JUAREZ	560
20	OAXACA	1	66	OAXACA DE JUAREZ	561
20	OAXACA	1	66	OAXACA DE JUAREZ	562
20	OAXACA	1	66	OAXACA DE JUAREZ	563
20	OAXACA	1	66	OAXACA DE JUAREZ	564
20	OAXACA	1	66	OAXACA DE JUAREZ	565
20	OAXACA	1	66	OAXACA DE JUAREZ	566
20	OAXACA	1	66	OAXACA DE JUAREZ	567
20	OAXACA	1	66	OAXACA DE JUAREZ	568
20	OAXACA	1	66	OAXACA DE JUAREZ	569
20	OAXACA	1	66	OAXACA DE JUAREZ	570
20	OAXACA	1	66	OAXACA DE JUAREZ	571
20	OAXACA	1	66	OAXACA DE JUAREZ	572
20	OAXACA	1	66	OAXACA DE JUAREZ	573
20	OAXACA	1	66	OAXACA DE JUAREZ	574



**Instituto Nacional Electoral
CONSEJO GENERAL**

ENTIDAD	NOMBRE_ENTIDAD	DISTRITO_LOCAL	MUNICIPIO	NOMBRE_MUNICIPIO	SECCION
20	OAXACA	1	66	OAXACA DE JUAREZ	575
20	OAXACA	1	66	OAXACA DE JUAREZ	576
20	OAXACA	1	66	OAXACA DE JUAREZ	577
20	OAXACA	1	66	OAXACA DE JUAREZ	578
20	OAXACA	1	66	OAXACA DE JUAREZ	579
20	OAXACA	1	66	OAXACA DE JUAREZ	580
20	OAXACA	1	66	OAXACA DE JUAREZ	581
20	OAXACA	1	66	OAXACA DE JUAREZ	582
20	OAXACA	1	66	OAXACA DE JUAREZ	583
20	OAXACA	1	66	OAXACA DE JUAREZ	584
20	OAXACA	1	66	OAXACA DE JUAREZ	585
20	OAXACA	1	66	OAXACA DE JUAREZ	586
20	OAXACA	1	66	OAXACA DE JUAREZ	587
20	OAXACA	1	66	OAXACA DE JUAREZ	588
20	OAXACA	1	66	OAXACA DE JUAREZ	589
20	OAXACA	1	66	OAXACA DE JUAREZ	590
20	OAXACA	1	66	OAXACA DE JUAREZ	591
20	OAXACA	1	66	OAXACA DE JUAREZ	592
20	OAXACA	1	66	OAXACA DE JUAREZ	593
20	OAXACA	1	66	OAXACA DE JUAREZ	594
20	OAXACA	1	66	OAXACA DE JUAREZ	595
20	OAXACA	1	66	OAXACA DE JUAREZ	596
20	OAXACA	1	66	OAXACA DE JUAREZ	597
20	OAXACA	1	66	OAXACA DE JUAREZ	598
20	OAXACA	1	66	OAXACA DE JUAREZ	599
20	OAXACA	1	66	OAXACA DE JUAREZ	600
20	OAXACA	1	66	OAXACA DE JUAREZ	601
20	OAXACA	1	66	OAXACA DE JUAREZ	602
20	OAXACA	1	66	OAXACA DE JUAREZ	603
20	OAXACA	1	66	OAXACA DE JUAREZ	604
20	OAXACA	1	66	OAXACA DE JUAREZ	605
20	OAXACA	1	66	OAXACA DE JUAREZ	606
20	OAXACA	1	66	OAXACA DE JUAREZ	607
20	OAXACA	1	66	OAXACA DE JUAREZ	608
20	OAXACA	1	66	OAXACA DE JUAREZ	609
20	OAXACA	1	66	OAXACA DE JUAREZ	610
20	OAXACA	1	66	OAXACA DE JUAREZ	611
20	OAXACA	1	66	OAXACA DE JUAREZ	612
20	OAXACA	1	66	OAXACA DE JUAREZ	613
20	OAXACA	1	66	OAXACA DE JUAREZ	614
20	OAXACA	1	66	OAXACA DE JUAREZ	615
20	OAXACA	1	89	SAN ANDRES IXTLAHUACA	749
20	OAXACA	1	154	SAN JACINTO AMILPAS	917
20	OAXACA	1	154	SAN JACINTO AMILPAS	918
20	OAXACA	1	154	SAN JACINTO AMILPAS	919
20	OAXACA	1	308	SAN PEDRO IXTLAHUACA	1482
20	OAXACA	1	308	SAN PEDRO IXTLAHUACA	1483
20	OAXACA	1	339	SAN RAYMUNDO JALPAN	1605
20	OAXACA	1	386	SANTA CRUZ XOXOCOTLAN	37
20	OAXACA	1	386	SANTA CRUZ XOXOCOTLAN	38
20	OAXACA	1	386	SANTA CRUZ XOXOCOTLAN	1712
20	OAXACA	1	386	SANTA CRUZ XOXOCOTLAN	1713
20	OAXACA	1	386	SANTA CRUZ XOXOCOTLAN	1714
20	OAXACA	1	386	SANTA CRUZ XOXOCOTLAN	1715
20	OAXACA	1	386	SANTA CRUZ XOXOCOTLAN	1716



**Instituto Nacional Electoral
CONSEJO GENERAL**

ENTIDAD	NOMBRE_ENTIDAD	DISTRITO_LOCAL	MUNICIPIO	NOMBRE_MUNICIPIO	SECCION
20	OAXACA	1	386	SANTA CRUZ XOXCOTLAN	1717
20	OAXACA	1	386	SANTA CRUZ XOXCOTLAN	1718
20	OAXACA	1	386	SANTA CRUZ XOXCOTLAN	1719
20	OAXACA	1	386	SANTA CRUZ XOXCOTLAN	1720
20	OAXACA	1	386	SANTA CRUZ XOXCOTLAN	1721
20	OAXACA	1	386	SANTA CRUZ XOXCOTLAN	1722
20	OAXACA	1	386	SANTA CRUZ XOXCOTLAN	1723
20	OAXACA	1	386	SANTA CRUZ XOXCOTLAN	1724
20	OAXACA	1	386	SANTA CRUZ XOXCOTLAN	1725
20	OAXACA	1	386	SANTA CRUZ XOXCOTLAN	1726
20	OAXACA	1	386	SANTA CRUZ XOXCOTLAN	1727
20	OAXACA	1	386	SANTA CRUZ XOXCOTLAN	1728
20	OAXACA	1	386	SANTA CRUZ XOXCOTLAN	1729
20	OAXACA	1	400	SANTA MARIA ATZOMPA	1784
20	OAXACA	1	400	SANTA MARIA ATZOMPA	1785
20	OAXACA	1	400	SANTA MARIA ATZOMPA	1786
20	OAXACA	2	33	GUADALUPE ETLA	192
20	OAXACA	2	45	MAGDALENA APASCO	365
20	OAXACA	2	45	MAGDALENA APASCO	366
20	OAXACA	2	45	MAGDALENA APASCO	367
20	OAXACA	2	45	MAGDALENA APASCO	368
20	OAXACA	2	63	NAZARENO ETLA	459
20	OAXACA	2	63	NAZARENO ETLA	460
20	OAXACA	2	74	REYES ETLA	666
20	OAXACA	2	74	REYES ETLA	667
20	OAXACA	2	81	SAN AGUSTIN ETLA	719
20	OAXACA	2	81	SAN AGUSTIN ETLA	720
20	OAXACA	2	99	SAN ANDRES ZAUTLA	764
20	OAXACA	2	99	SAN ANDRES ZAUTLA	765
20	OAXACA	2	105	SAN ANTONIO HUITEPEC	782
20	OAXACA	2	105	SAN ANTONIO HUITEPEC	783
20	OAXACA	2	105	SAN ANTONIO HUITEPEC	784
20	OAXACA	2	105	SAN ANTONIO HUITEPEC	785
20	OAXACA	2	105	SAN ANTONIO HUITEPEC	786
20	OAXACA	2	105	SAN ANTONIO HUITEPEC	787
20	OAXACA	2	132	SAN FELIPE TEJALAPAM	862
20	OAXACA	2	132	SAN FELIPE TEJALAPAM	863
20	OAXACA	2	132	SAN FELIPE TEJALAPAM	864
20	OAXACA	2	132	SAN FELIPE TEJALAPAM	865
20	OAXACA	2	147	SAN FRANCISCO TELIXTLAHUACA	900
20	OAXACA	2	147	SAN FRANCISCO TELIXTLAHUACA	901
20	OAXACA	2	147	SAN FRANCISCO TELIXTLAHUACA	902
20	OAXACA	2	147	SAN FRANCISCO TELIXTLAHUACA	903
20	OAXACA	2	147	SAN FRANCISCO TELIXTLAHUACA	904
20	OAXACA	2	147	SAN FRANCISCO TELIXTLAHUACA	905
20	OAXACA	2	158	SAN JERONIMO SOSOLA	927
20	OAXACA	2	158	SAN JERONIMO SOSOLA	928
20	OAXACA	2	158	SAN JERONIMO SOSOLA	929
20	OAXACA	2	158	SAN JERONIMO SOSOLA	930
20	OAXACA	2	173	SAN JUAN BAUTISTA ATATLAHUCA	981
20	OAXACA	2	176	SAN JUAN BAUTISTA GUELACHE	999
20	OAXACA	2	176	SAN JUAN BAUTISTA GUELACHE	1000
20	OAXACA	2	176	SAN JUAN BAUTISTA GUELACHE	1001
20	OAXACA	2	177	SAN JUAN BAUTISTA JAYACATLAN	1002
20	OAXACA	2	194	SAN JUAN DEL ESTADO	1131



**Instituto Nacional Electoral
CONSEJO GENERAL**

ENTIDAD	NOMBRE_ENTIDAD	DISTRITO_LOCAL	MUNICIPIO	NOMBRE_MUNICIPIO	SECCION
20	OAXACA	2	194	SAN JUAN DEL ESTADO	1132
20	OAXACA	2	227	SAN LORENZO CACAOTEPEC	1243
20	OAXACA	2	227	SAN LORENZO CACAOTEPEC	1244
20	OAXACA	2	227	SAN LORENZO CACAOTEPEC	1245
20	OAXACA	2	227	SAN LORENZO CACAOTEPEC	1246
20	OAXACA	2	227	SAN LORENZO CACAOTEPEC	1247
20	OAXACA	2	272	SAN MIGUEL PERAS	1365
20	OAXACA	2	272	SAN MIGUEL PERAS	1366
20	OAXACA	2	290	SAN PABLO CUATRO VENADOS	1422
20	OAXACA	2	291	SAN PABLO ETLA	1423
20	OAXACA	2	291	SAN PABLO ETLA	1424
20	OAXACA	2	291	SAN PABLO ETLA	1425
20	OAXACA	2	292	SAN PABLO HUITZO	1426
20	OAXACA	2	292	SAN PABLO HUITZO	1427
20	OAXACA	2	292	SAN PABLO HUITZO	1428
20	OAXACA	2	292	SAN PABLO HUITZO	1429
20	OAXACA	2	292	SAN PABLO HUITZO	1430
20	OAXACA	2	389	SANTA INES DEL MONTE	1741
20	OAXACA	2	428	SANTA MARIA PEÑALES	1898
20	OAXACA	2	428	SANTA MARIA PEÑALES	1899
20	OAXACA	2	428	SANTA MARIA PEÑALES	1900
20	OAXACA	2	428	SANTA MARIA PEÑALES	1901
20	OAXACA	2	428	SANTA MARIA PEÑALES	1902
20	OAXACA	2	485	SANTIAGO SUCHILQUITONGO	2112
20	OAXACA	2	485	SANTIAGO SUCHILQUITONGO	2113
20	OAXACA	2	485	SANTIAGO SUCHILQUITONGO	2114
20	OAXACA	2	485	SANTIAGO SUCHILQUITONGO	2115
20	OAXACA	2	485	SANTIAGO SUCHILQUITONGO	2116
20	OAXACA	2	488	SANTIAGO TENANGO	2125
20	OAXACA	2	488	SANTIAGO TENANGO	2126
20	OAXACA	2	495	SANTIAGO TLAZOYALTEPEC	2140
20	OAXACA	2	495	SANTIAGO TLAZOYALTEPEC	2141
20	OAXACA	2	495	SANTIAGO TLAZOYALTEPEC	2142
20	OAXACA	2	495	SANTIAGO TLAZOYALTEPEC	2143
20	OAXACA	2	527	SANTO TOMAS MAZALTEPEC	2261
20	OAXACA	2	537	SOLEDAD ETLA	2301
20	OAXACA	2	537	SOLEDAD ETLA	2302
20	OAXACA	2	537	SOLEDAD ETLA	2303
20	OAXACA	2	555	TRINIDAD ZAACHILA	2391
20	OAXACA	2	555	TRINIDAD ZAACHILA	2392
20	OAXACA	2	560	VILLA DE ETLA	2408
20	OAXACA	2	560	VILLA DE ETLA	2409
20	OAXACA	2	560	VILLA DE ETLA	2410
20	OAXACA	2	560	VILLA DE ETLA	2411
20	OAXACA	2	566	VILLA DE ZAACHILA	2423
20	OAXACA	2	566	VILLA DE ZAACHILA	2424
20	OAXACA	2	566	VILLA DE ZAACHILA	2425
20	OAXACA	2	566	VILLA DE ZAACHILA	2426
20	OAXACA	2	566	VILLA DE ZAACHILA	2427
20	OAXACA	2	566	VILLA DE ZAACHILA	2428
20	OAXACA	2	566	VILLA DE ZAACHILA	2429
20	OAXACA	3	1	ABEJONES	1
20	OAXACA	3	34	GUELATAO DE JUAREZ	193
20	OAXACA	3	42	IXTLAN DE JUAREZ	276
20	OAXACA	3	42	IXTLAN DE JUAREZ	277



**Instituto Nacional Electoral
CONSEJO GENERAL**

ENTIDAD	NOMBRE_ENTIDAD	DISTRITO_LOCAL	MUNICIPIO	NOMBRE_MUNICIPIO	SECCION
20	OAXACA	3	42	IXTLAN DE JUAREZ	278
20	OAXACA	3	42	IXTLAN DE JUAREZ	279
20	OAXACA	3	42	IXTLAN DE JUAREZ	280
20	OAXACA	3	42	IXTLAN DE JUAREZ	281
20	OAXACA	3	42	IXTLAN DE JUAREZ	282
20	OAXACA	3	62	NATIVIDAD	458
20	OAXACA	3	65	NUEVO ZOQUIAPAM	469
20	OAXACA	3	94	SAN ANDRES SOLAGA	757
20	OAXACA	3	94	SAN ANDRES SOLAGA	758
20	OAXACA	3	97	SAN ANDRES YAA	762
20	OAXACA	3	111	SAN BALTAZAR YATZACHI EL BAJO	795
20	OAXACA	3	111	SAN BALTAZAR YATZACHI EL BAJO	796
20	OAXACA	3	111	SAN BALTAZAR YATZACHI EL BAJO	797
20	OAXACA	3	119	SAN BARTOLOME ZOOGOCHO	811
20	OAXACA	3	125	SAN CRISTOBAL LACHIRIOAG	836
20	OAXACA	3	135	SAN FRANCISCO CAJONOS	874
20	OAXACA	3	153	SAN ILDEFONSO VILLA ALTA	914
20	OAXACA	3	153	SAN ILDEFONSO VILLA ALTA	915
20	OAXACA	3	153	SAN ILDEFONSO VILLA ALTA	916
20	OAXACA	3	172	SAN JUAN ATEPEC	979
20	OAXACA	3	172	SAN JUAN ATEPEC	980
20	OAXACA	3	185	SAN JUAN CHICOMEZUCHIL	1106
20	OAXACA	3	197	SAN JUAN EVANGELISTA ANALCO	1136
20	OAXACA	3	202	SAN JUAN JUQUILA VIJANOS	1168
20	OAXACA	3	202	SAN JUAN JUQUILA VIJANOS	1169
20	OAXACA	3	214	SAN JUAN QUIOTEPEC	1217
20	OAXACA	3	214	SAN JUAN QUIOTEPEC	1218
20	OAXACA	3	216	SAN JUAN TABAA	1220
20	OAXACA	3	222	SAN JUAN YAEE	1234
20	OAXACA	3	222	SAN JUAN YAEE	1235
20	OAXACA	3	223	SAN JUAN YATZONA	1236
20	OAXACA	3	246	SAN MATEO CAJONOS	1296
20	OAXACA	3	256	SAN MELCHOR BETAZA	1318
20	OAXACA	3	259	SAN MIGUEL ALOAPAM	1322
20	OAXACA	3	259	SAN MIGUEL ALOAPAM	1323
20	OAXACA	3	261	SAN MIGUEL AMATLAN	1333
20	OAXACA	3	261	SAN MIGUEL AMATLAN	1334
20	OAXACA	3	261	SAN MIGUEL AMATLAN	1335
20	OAXACA	3	266	SAN MIGUEL DEL RIO	1352
20	OAXACA	3	278	VILLA TALEA DE CASTRO	1398
20	OAXACA	3	278	VILLA TALEA DE CASTRO	1399
20	OAXACA	3	278	VILLA TALEA DE CASTRO	1400
20	OAXACA	3	286	SAN MIGUEL YOTAO	1416
20	OAXACA	3	294	SAN PABLO MACUILTIANGUIS	1437
20	OAXACA	3	297	SAN PABLO YAGANIZA	1448
20	OAXACA	3	301	SAN PEDRO CAJONOS	1458
20	OAXACA	3	336	SAN PEDRO YANERI	1601
20	OAXACA	3	337	SAN PEDRO YOLOX	1602
20	OAXACA	3	337	SAN PEDRO YOLOX	1603
20	OAXACA	3	359	SANTA ANA YARENI	1649
20	OAXACA	3	363	SANTA CATARINA IXTEPEJI	1654
20	OAXACA	3	363	SANTA CATARINA IXTEPEJI	1655
20	OAXACA	3	363	SANTA CATARINA IXTEPEJI	1656
20	OAXACA	3	363	SANTA CATARINA IXTEPEJI	1657
20	OAXACA	3	365	SANTA CATARINA LACHATAO	1665



**Instituto Nacional Electoral
CONSEJO GENERAL**

ENTIDAD	NOMBRE_ENTIDAD	DISTRITO_LOCAL	MUNICIPIO	NOMBRE_MUNICIPIO	SECCION
20	OAXACA	3	365	SANTA CATARINA LACHATAO	1666
20	OAXACA	3	365	SANTA CATARINA LACHATAO	1667
20	OAXACA	3	420	SANTA MARIA JALTIANGUIS	1873
20	OAXACA	3	433	SANTA MARIA TEMAXCALAPA	1907
20	OAXACA	3	443	SANTA MARIA YALINA	1933
20	OAXACA	3	444	SANTA MARIA YAVESIA	1934
20	OAXACA	3	458	SANTIAGO CAMOTLAN	1976
20	OAXACA	3	458	SANTIAGO CAMOTLAN	1977
20	OAXACA	3	461	SANTIAGO COMALTEPEC	1991
20	OAXACA	3	461	SANTIAGO COMALTEPEC	1992
20	OAXACA	3	472	SANTIAGO LALOPA	2056
20	OAXACA	3	474	SANTIAGO LAXOPA	2060
20	OAXACA	3	474	SANTIAGO LAXOPA	2061
20	OAXACA	3	497	SANTIAGO XIACUI	2148
20	OAXACA	3	497	SANTIAGO XIACUI	2149
20	OAXACA	3	504	SANTIAGO ZOOCHILA	2171
20	OAXACA	3	514	SANTO DOMINGO ROAYAGA	2199
20	OAXACA	3	522	SANTO DOMINGO XAGACIA	2245
20	OAXACA	3	541	TANETZE DE ZARAGOZA	2316
20	OAXACA	3	541	TANETZE DE ZARAGOZA	2317
20	OAXACA	3	544	TEOCOUILCO DE MARCOS PEREZ	2324
20	OAXACA	3	559	CAPULALPAM DE MENDEZ	2407
20	OAXACA	3	562	VILLA HIDALGO	2417
20	OAXACA	3	562	VILLA HIDALGO	2418
20	OAXACA	4	9	ASUNCION TLACOLULITA	68
20	OAXACA	4	9	ASUNCION TLACOLULITA	69
20	OAXACA	4	50	MAGDALENA TEITIPAC	378
20	OAXACA	4	50	MAGDALENA TEITIPAC	379
20	OAXACA	4	64	NEJAPA DE MADERO	461
20	OAXACA	4	64	NEJAPA DE MADERO	462
20	OAXACA	4	64	NEJAPA DE MADERO	463
20	OAXACA	4	64	NEJAPA DE MADERO	464
20	OAXACA	4	64	NEJAPA DE MADERO	465
20	OAXACA	4	64	NEJAPA DE MADERO	466
20	OAXACA	4	64	NEJAPA DE MADERO	467
20	OAXACA	4	64	NEJAPA DE MADERO	468
20	OAXACA	4	75	ROJAS DE CUAUHTEMOC	668
20	OAXACA	4	114	SAN BARTOLO YAUTEPEC	803
20	OAXACA	4	117	SAN BARTOLOME QUIALANA	809
20	OAXACA	4	122	SAN CARLOS YAUTEPEC	820
20	OAXACA	4	122	SAN CARLOS YAUTEPEC	821
20	OAXACA	4	122	SAN CARLOS YAUTEPEC	822
20	OAXACA	4	122	SAN CARLOS YAUTEPEC	823
20	OAXACA	4	122	SAN CARLOS YAUTEPEC	824
20	OAXACA	4	122	SAN CARLOS YAUTEPEC	825
20	OAXACA	4	122	SAN CARLOS YAUTEPEC	826
20	OAXACA	4	122	SAN CARLOS YAUTEPEC	827
20	OAXACA	4	122	SAN CARLOS YAUTEPEC	828
20	OAXACA	4	122	SAN CARLOS YAUTEPEC	829
20	OAXACA	4	122	SAN CARLOS YAUTEPEC	830
20	OAXACA	4	128	SAN DIONISIO OCOTEPEC	841
20	OAXACA	4	128	SAN DIONISIO OCOTEPEC	842
20	OAXACA	4	128	SAN DIONISIO OCOTEPEC	843
20	OAXACA	4	128	SAN DIONISIO OCOTEPEC	844
20	OAXACA	4	128	SAN DIONISIO OCOTEPEC	845



**Instituto Nacional Electoral
CONSEJO GENERAL**

ENTIDAD	NOMBRE_ENTIDAD	DISTRITO_LOCAL	MUNICIPIO	NOMBRE_MUNICIPIO	SECCION
20	OAXACA	4	142	SAN FRANCISCO LACHIGOLO	893
20	OAXACA	4	161	SAN JERONIMO TLACOCHAHUAYA	934
20	OAXACA	4	161	SAN JERONIMO TLACOCHAHUAYA	935
20	OAXACA	4	161	SAN JERONIMO TLACOCHAHUAYA	936
20	OAXACA	4	161	SAN JERONIMO TLACOCHAHUAYA	937
20	OAXACA	4	195	SAN JUAN DEL RIO	1133
20	OAXACA	4	198	SAN JUAN GUELAVIA	1137
20	OAXACA	4	198	SAN JUAN GUELAVIA	1138
20	OAXACA	4	201	SAN JUAN JUQUILA MIXES	1164
20	OAXACA	4	201	SAN JUAN JUQUILA MIXES	1165
20	OAXACA	4	201	SAN JUAN JUQUILA MIXES	1166
20	OAXACA	4	201	SAN JUAN JUQUILA MIXES	1167
20	OAXACA	4	205	SAN JUAN LAJARCIA	1176
20	OAXACA	4	219	SAN JUAN TEITIPAC	1226
20	OAXACA	4	219	SAN JUAN TEITIPAC	1227
20	OAXACA	4	226	SAN LORENZO ALBARRADAS	1241
20	OAXACA	4	226	SAN LORENZO ALBARRADAS	1242
20	OAXACA	4	233	SAN LUCAS QUIAVINI	1266
20	OAXACA	4	296	SAN PABLO VILLA DE MITLA	1440
20	OAXACA	4	296	SAN PABLO VILLA DE MITLA	1441
20	OAXACA	4	296	SAN PABLO VILLA DE MITLA	1442
20	OAXACA	4	296	SAN PABLO VILLA DE MITLA	1443
20	OAXACA	4	296	SAN PABLO VILLA DE MITLA	1444
20	OAXACA	4	296	SAN PABLO VILLA DE MITLA	1445
20	OAXACA	4	296	SAN PABLO VILLA DE MITLA	1446
20	OAXACA	4	296	SAN PABLO VILLA DE MITLA	1447
20	OAXACA	4	314	SAN PEDRO MARTIR QUIECHAPA	1495
20	OAXACA	4	323	SAN PEDRO QUIATONI	1535
20	OAXACA	4	323	SAN PEDRO QUIATONI	1536
20	OAXACA	4	323	SAN PEDRO QUIATONI	1537
20	OAXACA	4	323	SAN PEDRO QUIATONI	1538
20	OAXACA	4	323	SAN PEDRO QUIATONI	1539
20	OAXACA	4	323	SAN PEDRO QUIATONI	1540
20	OAXACA	4	331	SAN PEDRO TOTOLAPAM	1561
20	OAXACA	4	331	SAN PEDRO TOTOLAPAM	1562
20	OAXACA	4	331	SAN PEDRO TOTOLAPAM	1563
20	OAXACA	4	340	SAN SEBASTIAN ABASOLO	1606
20	OAXACA	4	346	SAN SEBASTIAN TEITIPAC	1626
20	OAXACA	4	356	SANTA ANA DEL VALLE	1644
20	OAXACA	4	356	SANTA ANA DEL VALLE	1645
20	OAXACA	4	357	SANTA ANA TAVELA	1646
20	OAXACA	4	361	SANTA CATALINA QUIERI	1652
20	OAXACA	4	370	SANTA CATARINA QUIOQUITANI	1676
20	OAXACA	4	381	SANTA CRUZ PAPALUTLA	1703
20	OAXACA	4	411	SANTA MARIA ECATEPEC	1834
20	OAXACA	4	411	SANTA MARIA ECATEPEC	1835
20	OAXACA	4	411	SANTA MARIA ECATEPEC	1836
20	OAXACA	4	411	SANTA MARIA ECATEPEC	1837
20	OAXACA	4	412	SANTA MARIA GUELACE	1838
20	OAXACA	4	429	SANTA MARIA QUIEGOLANI	1903
20	OAXACA	4	450	SANTA MARIA ZOQUITLAN	1951
20	OAXACA	4	450	SANTA MARIA ZOQUITLAN	1952
20	OAXACA	4	450	SANTA MARIA ZOQUITLAN	1953
20	OAXACA	4	450	SANTA MARIA ZOQUITLAN	1954
20	OAXACA	4	476	SANTIAGO MATATLAN	2065



**Instituto Nacional Electoral
CONSEJO GENERAL**

ENTIDAD	NOMBRE_ENTIDAD	DISTRITO_LOCAL	MUNICIPIO	NOMBRE_MUNICIPIO	SECCION
20	OAXACA	4	476	SANTIAGO MATATLAN	2066
20	OAXACA	4	476	SANTIAGO MATATLAN	2067
20	OAXACA	4	476	SANTIAGO MATATLAN	2068
20	OAXACA	4	476	SANTIAGO MATATLAN	2069
20	OAXACA	4	505	SANTO DOMINGO ALBARRADAS	2172
20	OAXACA	4	546	TEOTITLAN DEL VALLE	2331
20	OAXACA	4	546	TEOTITLAN DEL VALLE	2332
20	OAXACA	4	546	TEOTITLAN DEL VALLE	2333
20	OAXACA	4	546	TEOTITLAN DEL VALLE	2334
20	OAXACA	4	550	TLACOLULA DE MATAMOROS	2352
20	OAXACA	4	550	TLACOLULA DE MATAMOROS	2353
20	OAXACA	4	550	TLACOLULA DE MATAMOROS	2354
20	OAXACA	4	550	TLACOLULA DE MATAMOROS	2355
20	OAXACA	4	550	TLACOLULA DE MATAMOROS	2356
20	OAXACA	4	550	TLACOLULA DE MATAMOROS	2357
20	OAXACA	4	550	TLACOLULA DE MATAMOROS	2358
20	OAXACA	4	550	TLACOLULA DE MATAMOROS	2359
20	OAXACA	4	550	TLACOLULA DE MATAMOROS	2360
20	OAXACA	4	550	TLACOLULA DE MATAMOROS	2361
20	OAXACA	4	561	VILLA DIAZ ORDAZ	2412
20	OAXACA	4	561	VILLA DIAZ ORDAZ	2413
20	OAXACA	4	561	VILLA DIAZ ORDAZ	2414
20	OAXACA	4	561	VILLA DIAZ ORDAZ	2415
20	OAXACA	4	561	VILLA DIAZ ORDAZ	2416
20	OAXACA	5	6	ASUNCION IXTEPEC	43
20	OAXACA	5	6	ASUNCION IXTEPEC	44
20	OAXACA	5	6	ASUNCION IXTEPEC	45
20	OAXACA	5	6	ASUNCION IXTEPEC	46
20	OAXACA	5	6	ASUNCION IXTEPEC	47
20	OAXACA	5	6	ASUNCION IXTEPEC	48
20	OAXACA	5	6	ASUNCION IXTEPEC	49
20	OAXACA	5	6	ASUNCION IXTEPEC	50
20	OAXACA	5	6	ASUNCION IXTEPEC	51
20	OAXACA	5	6	ASUNCION IXTEPEC	52
20	OAXACA	5	6	ASUNCION IXTEPEC	53
20	OAXACA	5	6	ASUNCION IXTEPEC	54
20	OAXACA	5	6	ASUNCION IXTEPEC	55
20	OAXACA	5	6	ASUNCION IXTEPEC	56
20	OAXACA	5	30	EL ESPINAL	180
20	OAXACA	5	30	EL ESPINAL	181
20	OAXACA	5	30	EL ESPINAL	182
20	OAXACA	5	30	EL ESPINAL	183
20	OAXACA	5	30	EL ESPINAL	184
20	OAXACA	5	30	EL ESPINAL	185
20	OAXACA	5	30	EL ESPINAL	186
20	OAXACA	5	35	GUEVEA DE HUMBOLDT	194
20	OAXACA	5	35	GUEVEA DE HUMBOLDT	195
20	OAXACA	5	35	GUEVEA DE HUMBOLDT	196
20	OAXACA	5	35	GUEVEA DE HUMBOLDT	197
20	OAXACA	5	41	CIUDAD IXTEPEC	258
20	OAXACA	5	41	CIUDAD IXTEPEC	259
20	OAXACA	5	41	CIUDAD IXTEPEC	260
20	OAXACA	5	41	CIUDAD IXTEPEC	261
20	OAXACA	5	41	CIUDAD IXTEPEC	262
20	OAXACA	5	41	CIUDAD IXTEPEC	263



**Instituto Nacional Electoral
CONSEJO GENERAL**

ENTIDAD	NOMBRE_ENTIDAD	DISTRITO_LOCAL	MUNICIPIO	NOMBRE_MUNICIPIO	SECCION
20	OAXACA	5	41	CIUDAD IXTEPEC	264
20	OAXACA	5	41	CIUDAD IXTEPEC	265
20	OAXACA	5	41	CIUDAD IXTEPEC	266
20	OAXACA	5	41	CIUDAD IXTEPEC	267
20	OAXACA	5	41	CIUDAD IXTEPEC	268
20	OAXACA	5	41	CIUDAD IXTEPEC	269
20	OAXACA	5	41	CIUDAD IXTEPEC	270
20	OAXACA	5	41	CIUDAD IXTEPEC	271
20	OAXACA	5	41	CIUDAD IXTEPEC	272
20	OAXACA	5	41	CIUDAD IXTEPEC	273
20	OAXACA	5	41	CIUDAD IXTEPEC	274
20	OAXACA	5	41	CIUDAD IXTEPEC	275
20	OAXACA	5	51	MAGDALENA TEQUISISTLAN	380
20	OAXACA	5	51	MAGDALENA TEQUISISTLAN	381
20	OAXACA	5	51	MAGDALENA TEQUISISTLAN	382
20	OAXACA	5	51	MAGDALENA TEQUISISTLAN	383
20	OAXACA	5	51	MAGDALENA TEQUISISTLAN	384
20	OAXACA	5	51	MAGDALENA TEQUISISTLAN	385
20	OAXACA	5	52	MAGDALENA TLACOTEPEC	386
20	OAXACA	5	303	SAN PEDRO COMITANCILLO	1461
20	OAXACA	5	303	SAN PEDRO COMITANCILLO	1462
20	OAXACA	5	413	SANTA MARIA GUIENAGATI	1839
20	OAXACA	5	413	SANTA MARIA GUIENAGATI	1840
20	OAXACA	5	419	SANTA MARIA JALAPA DEL MARQUES	1866
20	OAXACA	5	419	SANTA MARIA JALAPA DEL MARQUES	1867
20	OAXACA	5	419	SANTA MARIA JALAPA DEL MARQUES	1868
20	OAXACA	5	419	SANTA MARIA JALAPA DEL MARQUES	1869
20	OAXACA	5	419	SANTA MARIA JALAPA DEL MARQUES	1870
20	OAXACA	5	419	SANTA MARIA JALAPA DEL MARQUES	1871
20	OAXACA	5	419	SANTA MARIA JALAPA DEL MARQUES	1872
20	OAXACA	5	422	SANTA MARIA MIXTEQUILLA	1875
20	OAXACA	5	422	SANTA MARIA MIXTEQUILLA	1876
20	OAXACA	5	422	SANTA MARIA MIXTEQUILLA	1877
20	OAXACA	5	441	SANTA MARIA TOTOLAPILLA	1928
20	OAXACA	5	471	SANTIAGO LACHIGUIRI	2050
20	OAXACA	5	471	SANTIAGO LACHIGUIRI	2051
20	OAXACA	5	471	SANTIAGO LACHIGUIRI	2052
20	OAXACA	5	471	SANTIAGO LACHIGUIRI	2053
20	OAXACA	5	471	SANTIAGO LACHIGUIRI	2055
20	OAXACA	5	473	SANTIAGO LAOLLAGA	2057
20	OAXACA	5	473	SANTIAGO LAOLLAGA	2058
20	OAXACA	5	473	SANTIAGO LAOLLAGA	2059
20	OAXACA	5	507	SANTO DOMINGO CHIHUITAN	2175
20	OAXACA	6	76	SALINA CRUZ	669
20	OAXACA	6	76	SALINA CRUZ	670
20	OAXACA	6	76	SALINA CRUZ	671
20	OAXACA	6	76	SALINA CRUZ	672
20	OAXACA	6	76	SALINA CRUZ	673
20	OAXACA	6	76	SALINA CRUZ	674
20	OAXACA	6	76	SALINA CRUZ	675
20	OAXACA	6	76	SALINA CRUZ	676
20	OAXACA	6	76	SALINA CRUZ	677
20	OAXACA	6	76	SALINA CRUZ	678
20	OAXACA	6	76	SALINA CRUZ	679
20	OAXACA	6	76	SALINA CRUZ	680



**Instituto Nacional Electoral
CONSEJO GENERAL**

ENTIDAD	NOMBRE_ENTIDAD	DISTRITO_LOCAL	MUNICIPIO	NOMBRE_MUNICIPIO	SECCION
20	OAXACA	6	76	SALINA CRUZ	681
20	OAXACA	6	76	SALINA CRUZ	682
20	OAXACA	6	76	SALINA CRUZ	683
20	OAXACA	6	76	SALINA CRUZ	684
20	OAXACA	6	76	SALINA CRUZ	685
20	OAXACA	6	76	SALINA CRUZ	686
20	OAXACA	6	76	SALINA CRUZ	687
20	OAXACA	6	76	SALINA CRUZ	688
20	OAXACA	6	76	SALINA CRUZ	689
20	OAXACA	6	76	SALINA CRUZ	690
20	OAXACA	6	76	SALINA CRUZ	691
20	OAXACA	6	76	SALINA CRUZ	692
20	OAXACA	6	76	SALINA CRUZ	693
20	OAXACA	6	76	SALINA CRUZ	694
20	OAXACA	6	76	SALINA CRUZ	695
20	OAXACA	6	76	SALINA CRUZ	696
20	OAXACA	6	76	SALINA CRUZ	697
20	OAXACA	6	76	SALINA CRUZ	698
20	OAXACA	6	76	SALINA CRUZ	699
20	OAXACA	6	76	SALINA CRUZ	700
20	OAXACA	6	76	SALINA CRUZ	701
20	OAXACA	6	76	SALINA CRUZ	702
20	OAXACA	6	76	SALINA CRUZ	703
20	OAXACA	6	76	SALINA CRUZ	704
20	OAXACA	6	76	SALINA CRUZ	705
20	OAXACA	6	76	SALINA CRUZ	706
20	OAXACA	6	76	SALINA CRUZ	707
20	OAXACA	6	76	SALINA CRUZ	708
20	OAXACA	6	76	SALINA CRUZ	709
20	OAXACA	6	121	SAN BLAS ATEMPA	814
20	OAXACA	6	121	SAN BLAS ATEMPA	815
20	OAXACA	6	121	SAN BLAS ATEMPA	816
20	OAXACA	6	121	SAN BLAS ATEMPA	817
20	OAXACA	6	121	SAN BLAS ATEMPA	818
20	OAXACA	6	121	SAN BLAS ATEMPA	819
20	OAXACA	6	247	SAN MATEO DEL MAR	1297
20	OAXACA	6	247	SAN MATEO DEL MAR	1298
20	OAXACA	6	247	SAN MATEO DEL MAR	1299
20	OAXACA	6	247	SAN MATEO DEL MAR	1300
20	OAXACA	6	247	SAN MATEO DEL MAR	1301
20	OAXACA	6	280	SAN MIGUEL TENANGO	1402
20	OAXACA	6	280	SAN MIGUEL TENANGO	1403
20	OAXACA	6	305	SAN PEDRO HUAMELULA	1465
20	OAXACA	6	305	SAN PEDRO HUAMELULA	1466
20	OAXACA	6	305	SAN PEDRO HUAMELULA	1467
20	OAXACA	6	305	SAN PEDRO HUAMELULA	1468
20	OAXACA	6	305	SAN PEDRO HUAMELULA	1469
20	OAXACA	6	305	SAN PEDRO HUAMELULA	1470
20	OAXACA	6	305	SAN PEDRO HUAMELULA	1471
20	OAXACA	6	306	SAN PEDRO HUILOTEPEC	1472
20	OAXACA	6	454	SANTIAGO ASTATA	1965
20	OAXACA	6	454	SANTIAGO ASTATA	1966
20	OAXACA	6	454	SANTIAGO ASTATA	1967
20	OAXACA	6	454	SANTIAGO ASTATA	1968
20	OAXACA	6	515	SANTO DOMINGO TEHUANTEPEC	2054



**Instituto Nacional Electoral
CONSEJO GENERAL**

ENTIDAD	NOMBRE_ENTIDAD	DISTRITO_LOCAL	MUNICIPIO	NOMBRE_MUNICIPIO	SECCION
20	OAXACA	6	515	SANTO DOMINGO TEHUANTEPEC	2200
20	OAXACA	6	515	SANTO DOMINGO TEHUANTEPEC	2201
20	OAXACA	6	515	SANTO DOMINGO TEHUANTEPEC	2202
20	OAXACA	6	515	SANTO DOMINGO TEHUANTEPEC	2203
20	OAXACA	6	515	SANTO DOMINGO TEHUANTEPEC	2204
20	OAXACA	6	515	SANTO DOMINGO TEHUANTEPEC	2205
20	OAXACA	6	515	SANTO DOMINGO TEHUANTEPEC	2206
20	OAXACA	6	515	SANTO DOMINGO TEHUANTEPEC	2207
20	OAXACA	6	515	SANTO DOMINGO TEHUANTEPEC	2208
20	OAXACA	6	515	SANTO DOMINGO TEHUANTEPEC	2209
20	OAXACA	6	515	SANTO DOMINGO TEHUANTEPEC	2210
20	OAXACA	6	515	SANTO DOMINGO TEHUANTEPEC	2211
20	OAXACA	6	515	SANTO DOMINGO TEHUANTEPEC	2212
20	OAXACA	6	515	SANTO DOMINGO TEHUANTEPEC	2213
20	OAXACA	6	515	SANTO DOMINGO TEHUANTEPEC	2214
20	OAXACA	6	515	SANTO DOMINGO TEHUANTEPEC	2215
20	OAXACA	6	515	SANTO DOMINGO TEHUANTEPEC	2216
20	OAXACA	6	515	SANTO DOMINGO TEHUANTEPEC	2217
20	OAXACA	6	515	SANTO DOMINGO TEHUANTEPEC	2218
20	OAXACA	6	515	SANTO DOMINGO TEHUANTEPEC	2219
20	OAXACA	6	515	SANTO DOMINGO TEHUANTEPEC	2220
20	OAXACA	6	515	SANTO DOMINGO TEHUANTEPEC	2221
20	OAXACA	6	515	SANTO DOMINGO TEHUANTEPEC	2222
20	OAXACA	6	515	SANTO DOMINGO TEHUANTEPEC	2223
20	OAXACA	6	515	SANTO DOMINGO TEHUANTEPEC	2224
20	OAXACA	6	515	SANTO DOMINGO TEHUANTEPEC	2225
20	OAXACA	6	515	SANTO DOMINGO TEHUANTEPEC	2226
20	OAXACA	6	515	SANTO DOMINGO TEHUANTEPEC	2227
20	OAXACA	6	515	SANTO DOMINGO TEHUANTEPEC	2228
20	OAXACA	7	59	MIAHUATLAN DE PORFIRIO DIAZ	432
20	OAXACA	7	59	MIAHUATLAN DE PORFIRIO DIAZ	433
20	OAXACA	7	59	MIAHUATLAN DE PORFIRIO DIAZ	434
20	OAXACA	7	59	MIAHUATLAN DE PORFIRIO DIAZ	435
20	OAXACA	7	59	MIAHUATLAN DE PORFIRIO DIAZ	436
20	OAXACA	7	59	MIAHUATLAN DE PORFIRIO DIAZ	437
20	OAXACA	7	59	MIAHUATLAN DE PORFIRIO DIAZ	438
20	OAXACA	7	59	MIAHUATLAN DE PORFIRIO DIAZ	439
20	OAXACA	7	59	MIAHUATLAN DE PORFIRIO DIAZ	440
20	OAXACA	7	59	MIAHUATLAN DE PORFIRIO DIAZ	441
20	OAXACA	7	59	MIAHUATLAN DE PORFIRIO DIAZ	442
20	OAXACA	7	59	MIAHUATLAN DE PORFIRIO DIAZ	443
20	OAXACA	7	59	MIAHUATLAN DE PORFIRIO DIAZ	444
20	OAXACA	7	59	MIAHUATLAN DE PORFIRIO DIAZ	445
20	OAXACA	7	59	MIAHUATLAN DE PORFIRIO DIAZ	446
20	OAXACA	7	59	MIAHUATLAN DE PORFIRIO DIAZ	447
20	OAXACA	7	59	MIAHUATLAN DE PORFIRIO DIAZ	448
20	OAXACA	7	59	MIAHUATLAN DE PORFIRIO DIAZ	449
20	OAXACA	7	59	MIAHUATLAN DE PORFIRIO DIAZ	450
20	OAXACA	7	59	MIAHUATLAN DE PORFIRIO DIAZ	451
20	OAXACA	7	59	MIAHUATLAN DE PORFIRIO DIAZ	452
20	OAXACA	7	59	MIAHUATLAN DE PORFIRIO DIAZ	453
20	OAXACA	7	61	MONJAS	456
20	OAXACA	7	61	MONJAS	457
20	OAXACA	7	92	SAN ANDRES PAXTLAN	753
20	OAXACA	7	92	SAN ANDRES PAXTLAN	754



**Instituto Nacional Electoral
CONSEJO GENERAL**

ENTIDAD	NOMBRE_ENTIDAD	DISTRITO_LOCAL	MUNICIPIO	NOMBRE_MUNICIPIO	SECCION
20	OAXACA	7	92	SAN ANDRES PAXTLAN	755
20	OAXACA	7	123	SAN CRISTOBAL AMATLAN	831
20	OAXACA	7	123	SAN CRISTOBAL AMATLAN	832
20	OAXACA	7	123	SAN CRISTOBAL AMATLAN	833
20	OAXACA	7	123	SAN CRISTOBAL AMATLAN	834
20	OAXACA	7	143	SAN FRANCISCO LOGUECHE	894
20	OAXACA	7	143	SAN FRANCISCO LOGUECHE	895
20	OAXACA	7	145	SAN FRANCISCO OZOLOTEPEC	897
20	OAXACA	7	145	SAN FRANCISCO OZOLOTEPEC	898
20	OAXACA	7	151	SAN ILDEFONSO AMATLAN	911
20	OAXACA	7	151	SAN ILDEFONSO AMATLAN	912
20	OAXACA	7	156	SAN JERONIMO COATLAN	921
20	OAXACA	7	156	SAN JERONIMO COATLAN	922
20	OAXACA	7	156	SAN JERONIMO COATLAN	923
20	OAXACA	7	165	SAN JOSE DEL PEÑASCO	949
20	OAXACA	7	165	SAN JOSE DEL PEÑASCO	950
20	OAXACA	7	168	SAN JOSE LACHIGUIRI	955
20	OAXACA	7	168	SAN JOSE LACHIGUIRI	956
20	OAXACA	7	168	SAN JOSE LACHIGUIRI	957
20	OAXACA	7	209	SAN JUAN MIXTEPEC	1204
20	OAXACA	7	211	SAN JUAN OZOLOTEPEC	1210
20	OAXACA	7	211	SAN JUAN OZOLOTEPEC	1211
20	OAXACA	7	211	SAN JUAN OZOLOTEPEC	1212
20	OAXACA	7	235	SAN LUIS AMATLAN	1271
20	OAXACA	7	235	SAN LUIS AMATLAN	1272
20	OAXACA	7	235	SAN LUIS AMATLAN	1273
20	OAXACA	7	235	SAN LUIS AMATLAN	1274
20	OAXACA	7	235	SAN LUIS AMATLAN	1275
20	OAXACA	7	236	SAN MARCIAL OZOLOTEPEC	1276
20	OAXACA	7	236	SAN MARCIAL OZOLOTEPEC	1277
20	OAXACA	7	252	SAN MATEO RIO HONDO	1310
20	OAXACA	7	252	SAN MATEO RIO HONDO	1311
20	OAXACA	7	252	SAN MATEO RIO HONDO	1312
20	OAXACA	7	252	SAN MATEO RIO HONDO	1313
20	OAXACA	7	264	SAN MIGUEL COATLAN	1345
20	OAXACA	7	264	SAN MIGUEL COATLAN	1346
20	OAXACA	7	277	SAN MIGUEL SUCHIXTEPEC	1396
20	OAXACA	7	277	SAN MIGUEL SUCHIXTEPEC	1397
20	OAXACA	7	287	SAN NICOLAS	1417
20	OAXACA	7	289	SAN PABLO COATLAN	1419
20	OAXACA	7	289	SAN PABLO COATLAN	1420
20	OAXACA	7	289	SAN PABLO COATLAN	1421
20	OAXACA	7	317	SAN PEDRO MIXTEPEC	1511
20	OAXACA	7	341	SAN SEBASTIAN COATLAN	1607
20	OAXACA	7	341	SAN SEBASTIAN COATLAN	1608
20	OAXACA	7	344	SAN SEBASTIAN RIO HONDO	1614
20	OAXACA	7	344	SAN SEBASTIAN RIO HONDO	1615
20	OAXACA	7	344	SAN SEBASTIAN RIO HONDO	1616
20	OAXACA	7	348	SAN SIMON ALMOLONGAS	1634
20	OAXACA	7	348	SAN SIMON ALMOLONGAS	1635
20	OAXACA	7	353	SANTA ANA	1641
20	OAXACA	7	362	SANTA CATARINA CUIXTLA	1653
20	OAXACA	7	385	SANTA CRUZ XITLA	1709
20	OAXACA	7	385	SANTA CRUZ XITLA	1710
20	OAXACA	7	385	SANTA CRUZ XITLA	1711



**Instituto Nacional Electoral
CONSEJO GENERAL**

ENTIDAD	NOMBRE_ENTIDAD	DISTRITO_LOCAL	MUNICIPIO	NOMBRE_MUNICIPIO	SECCION
20	OAXACA	7	393	SANTA LUCIA MIAHUATLAN	1769
20	OAXACA	7	393	SANTA LUCIA MIAHUATLAN	1770
20	OAXACA	7	425	SANTA MARIA OZOLOTEPEC	1882
20	OAXACA	7	425	SANTA MARIA OZOLOTEPEC	1883
20	OAXACA	7	425	SANTA MARIA OZOLOTEPEC	1884
20	OAXACA	7	425	SANTA MARIA OZOLOTEPEC	1885
20	OAXACA	7	425	SANTA MARIA OZOLOTEPEC	1886
20	OAXACA	7	496	SANTIAGO XANICA	2144
20	OAXACA	7	496	SANTIAGO XANICA	2145
20	OAXACA	7	496	SANTIAGO XANICA	2146
20	OAXACA	7	496	SANTIAGO XANICA	2147
20	OAXACA	7	512	SANTO DOMINGO OZOLOTEPEC	2189
20	OAXACA	7	529	SANTO TOMAS TAMAZULAPAN	2264
20	OAXACA	7	535	SITIO DE XITLAPEHUA	2290
20	OAXACA	8	14	CANDELARIA LOXICHA	90
20	OAXACA	8	14	CANDELARIA LOXICHA	91
20	OAXACA	8	14	CANDELARIA LOXICHA	92
20	OAXACA	8	14	CANDELARIA LOXICHA	93
20	OAXACA	8	14	CANDELARIA LOXICHA	94
20	OAXACA	8	14	CANDELARIA LOXICHA	95
20	OAXACA	8	14	CANDELARIA LOXICHA	96
20	OAXACA	8	70	PLUMA HIDALGO	638
20	OAXACA	8	70	PLUMA HIDALGO	639
20	OAXACA	8	70	PLUMA HIDALGO	640
20	OAXACA	8	70	PLUMA HIDALGO	641
20	OAXACA	8	70	PLUMA HIDALGO	642
20	OAXACA	8	82	SAN AGUSTIN LOXICHA	721
20	OAXACA	8	82	SAN AGUSTIN LOXICHA	722
20	OAXACA	8	82	SAN AGUSTIN LOXICHA	723
20	OAXACA	8	82	SAN AGUSTIN LOXICHA	724
20	OAXACA	8	82	SAN AGUSTIN LOXICHA	725
20	OAXACA	8	82	SAN AGUSTIN LOXICHA	726
20	OAXACA	8	82	SAN AGUSTIN LOXICHA	727
20	OAXACA	8	82	SAN AGUSTIN LOXICHA	728
20	OAXACA	8	82	SAN AGUSTIN LOXICHA	729
20	OAXACA	8	82	SAN AGUSTIN LOXICHA	730
20	OAXACA	8	82	SAN AGUSTIN LOXICHA	731
20	OAXACA	8	82	SAN AGUSTIN LOXICHA	732
20	OAXACA	8	82	SAN AGUSTIN LOXICHA	733
20	OAXACA	8	110	SAN BALTAZAR LOXICHA	794
20	OAXACA	8	116	SAN BARTOLOME LOXICHA	807
20	OAXACA	8	116	SAN BARTOLOME LOXICHA	808
20	OAXACA	8	251	SAN MATEO PIÑAS	1306
20	OAXACA	8	251	SAN MATEO PIÑAS	1307
20	OAXACA	8	251	SAN MATEO PIÑAS	1308
20	OAXACA	8	251	SAN MATEO PIÑAS	1309
20	OAXACA	8	265	SAN MIGUEL DEL PUERTO	1347
20	OAXACA	8	265	SAN MIGUEL DEL PUERTO	1348
20	OAXACA	8	265	SAN MIGUEL DEL PUERTO	1349
20	OAXACA	8	265	SAN MIGUEL DEL PUERTO	1350
20	OAXACA	8	265	SAN MIGUEL DEL PUERTO	1351
20	OAXACA	8	265	SAN MIGUEL DEL PUERTO	2450
20	OAXACA	8	304	SAN PEDRO EL ALTO	1463
20	OAXACA	8	304	SAN PEDRO EL ALTO	1464
20	OAXACA	8	322	SAN PEDRO POUCHTLA	1516



**Instituto Nacional Electoral
CONSEJO GENERAL**

ENTIDAD	NOMBRE_ENTIDAD	DISTRITO_LOCAL	MUNICIPIO	NOMBRE_MUNICIPIO	SECCION
20	OAXACA	8	322	SAN PEDRO POCHUTLA	1517
20	OAXACA	8	322	SAN PEDRO POCHUTLA	1518
20	OAXACA	8	322	SAN PEDRO POCHUTLA	1519
20	OAXACA	8	322	SAN PEDRO POCHUTLA	1520
20	OAXACA	8	322	SAN PEDRO POCHUTLA	1521
20	OAXACA	8	322	SAN PEDRO POCHUTLA	1522
20	OAXACA	8	322	SAN PEDRO POCHUTLA	1523
20	OAXACA	8	322	SAN PEDRO POCHUTLA	1524
20	OAXACA	8	322	SAN PEDRO POCHUTLA	1525
20	OAXACA	8	322	SAN PEDRO POCHUTLA	1527
20	OAXACA	8	322	SAN PEDRO POCHUTLA	1528
20	OAXACA	8	322	SAN PEDRO POCHUTLA	1529
20	OAXACA	8	322	SAN PEDRO POCHUTLA	1530
20	OAXACA	8	322	SAN PEDRO POCHUTLA	1531
20	OAXACA	8	322	SAN PEDRO POCHUTLA	1532
20	OAXACA	8	322	SAN PEDRO POCHUTLA	1533
20	OAXACA	8	322	SAN PEDRO POCHUTLA	1534
20	OAXACA	8	366	SANTA CATARINA LOXICHA	1668
20	OAXACA	8	366	SANTA CATARINA LOXICHA	1669
20	OAXACA	8	366	SANTA CATARINA LOXICHA	1670
20	OAXACA	8	406	SANTA MARIA COLOTEPEC	1816
20	OAXACA	8	406	SANTA MARIA COLOTEPEC	1817
20	OAXACA	8	406	SANTA MARIA COLOTEPEC	1818
20	OAXACA	8	406	SANTA MARIA COLOTEPEC	1819
20	OAXACA	8	406	SANTA MARIA COLOTEPEC	1820
20	OAXACA	8	406	SANTA MARIA COLOTEPEC	1821
20	OAXACA	8	406	SANTA MARIA COLOTEPEC	1822
20	OAXACA	8	406	SANTA MARIA COLOTEPEC	1823
20	OAXACA	8	406	SANTA MARIA COLOTEPEC	1824
20	OAXACA	8	406	SANTA MARIA COLOTEPEC	1825
20	OAXACA	8	414	SANTA MARIA HUATULCO	1841
20	OAXACA	8	414	SANTA MARIA HUATULCO	1842
20	OAXACA	8	414	SANTA MARIA HUATULCO	1843
20	OAXACA	8	414	SANTA MARIA HUATULCO	1844
20	OAXACA	8	414	SANTA MARIA HUATULCO	1845
20	OAXACA	8	414	SANTA MARIA HUATULCO	1846
20	OAXACA	8	414	SANTA MARIA HUATULCO	1847
20	OAXACA	8	414	SANTA MARIA HUATULCO	1848
20	OAXACA	8	414	SANTA MARIA HUATULCO	1849
20	OAXACA	8	414	SANTA MARIA HUATULCO	1850
20	OAXACA	8	440	SANTA MARIA TONAMECA	1919
20	OAXACA	8	440	SANTA MARIA TONAMECA	1920
20	OAXACA	8	440	SANTA MARIA TONAMECA	1921
20	OAXACA	8	440	SANTA MARIA TONAMECA	1922
20	OAXACA	8	440	SANTA MARIA TONAMECA	1923
20	OAXACA	8	440	SANTA MARIA TONAMECA	1924
20	OAXACA	8	440	SANTA MARIA TONAMECA	1925
20	OAXACA	8	440	SANTA MARIA TONAMECA	1926
20	OAXACA	8	440	SANTA MARIA TONAMECA	1927
20	OAXACA	8	508	SANTO DOMINGO DE MORELOS	2176
20	OAXACA	8	508	SANTO DOMINGO DE MORELOS	2177
20	OAXACA	8	508	SANTO DOMINGO DE MORELOS	2178
20	OAXACA	8	508	SANTO DOMINGO DE MORELOS	2179
20	OAXACA	9	150	SAN GABRIEL MIXTEPEC	908
20	OAXACA	9	150	SAN GABRIEL MIXTEPEC	909



**Instituto Nacional Electoral
CONSEJO GENERAL**

ENTIDAD	NOMBRE_ENTIDAD	DISTRITO_LOCAL	MUNICIPIO	NOMBRE_MUNICIPIO	SECCION
20	OAXACA	9	150	SAN GABRIEL MIXTEPEC	910
20	OAXACA	9	203	SAN JUAN LACHAO	1170
20	OAXACA	9	203	SAN JUAN LACHAO	1171
20	OAXACA	9	213	SAN JUAN QUIAHUJE	1215
20	OAXACA	9	213	SAN JUAN QUIAHUJE	1216
20	OAXACA	9	271	SAN MIGUEL PANIXTLAHUACA	1363
20	OAXACA	9	271	SAN MIGUEL PANIXTLAHUACA	1364
20	OAXACA	9	312	SAN PEDRO JUCHATENGO	1493
20	OAXACA	9	316	SAN PEDRO MIXTEPEC	1498
20	OAXACA	9	316	SAN PEDRO MIXTEPEC	1499
20	OAXACA	9	316	SAN PEDRO MIXTEPEC	1500
20	OAXACA	9	316	SAN PEDRO MIXTEPEC	1501
20	OAXACA	9	316	SAN PEDRO MIXTEPEC	1502
20	OAXACA	9	316	SAN PEDRO MIXTEPEC	1503
20	OAXACA	9	316	SAN PEDRO MIXTEPEC	1504
20	OAXACA	9	316	SAN PEDRO MIXTEPEC	1505
20	OAXACA	9	316	SAN PEDRO MIXTEPEC	1506
20	OAXACA	9	316	SAN PEDRO MIXTEPEC	1507
20	OAXACA	9	316	SAN PEDRO MIXTEPEC	1508
20	OAXACA	9	316	SAN PEDRO MIXTEPEC	1509
20	OAXACA	9	316	SAN PEDRO MIXTEPEC	1510
20	OAXACA	9	332	VILLA DE TUTUTEPEC DE MELCHOR OCAMPO	1564
20	OAXACA	9	332	VILLA DE TUTUTEPEC DE MELCHOR OCAMPO	1565
20	OAXACA	9	332	VILLA DE TUTUTEPEC DE MELCHOR OCAMPO	1566
20	OAXACA	9	332	VILLA DE TUTUTEPEC DE MELCHOR OCAMPO	1567
20	OAXACA	9	332	VILLA DE TUTUTEPEC DE MELCHOR OCAMPO	1568
20	OAXACA	9	332	VILLA DE TUTUTEPEC DE MELCHOR OCAMPO	1569
20	OAXACA	9	332	VILLA DE TUTUTEPEC DE MELCHOR OCAMPO	1570
20	OAXACA	9	332	VILLA DE TUTUTEPEC DE MELCHOR OCAMPO	1571
20	OAXACA	9	332	VILLA DE TUTUTEPEC DE MELCHOR OCAMPO	1572
20	OAXACA	9	332	VILLA DE TUTUTEPEC DE MELCHOR OCAMPO	1573
20	OAXACA	9	332	VILLA DE TUTUTEPEC DE MELCHOR OCAMPO	1574
20	OAXACA	9	332	VILLA DE TUTUTEPEC DE MELCHOR OCAMPO	1575
20	OAXACA	9	332	VILLA DE TUTUTEPEC DE MELCHOR OCAMPO	1576
20	OAXACA	9	332	VILLA DE TUTUTEPEC DE MELCHOR OCAMPO	1577
20	OAXACA	9	332	VILLA DE TUTUTEPEC DE MELCHOR OCAMPO	1578
20	OAXACA	9	332	VILLA DE TUTUTEPEC DE MELCHOR OCAMPO	1579
20	OAXACA	9	332	VILLA DE TUTUTEPEC DE MELCHOR OCAMPO	1580
20	OAXACA	9	332	VILLA DE TUTUTEPEC DE MELCHOR OCAMPO	1581
20	OAXACA	9	332	VILLA DE TUTUTEPEC DE MELCHOR OCAMPO	1582
20	OAXACA	9	332	VILLA DE TUTUTEPEC DE MELCHOR OCAMPO	1583
20	OAXACA	9	332	VILLA DE TUTUTEPEC DE MELCHOR OCAMPO	1584
20	OAXACA	9	364	SANTA CATARINA JUQUILA	1658
20	OAXACA	9	364	SANTA CATARINA JUQUILA	1659
20	OAXACA	9	364	SANTA CATARINA JUQUILA	1660
20	OAXACA	9	364	SANTA CATARINA JUQUILA	1661
20	OAXACA	9	364	SANTA CATARINA JUQUILA	1662
20	OAXACA	9	364	SANTA CATARINA JUQUILA	1663
20	OAXACA	9	364	SANTA CATARINA JUQUILA	1664
20	OAXACA	9	434	SANTA MARIA TEMAXCALTEPEC	1908
20	OAXACA	9	498	SANTIAGO YAITEPEC	2150
20	OAXACA	9	530	SANTOS REYES NOPALA	2265
20	OAXACA	9	530	SANTOS REYES NOPALA	2266
20	OAXACA	9	530	SANTOS REYES NOPALA	2267
20	OAXACA	9	530	SANTOS REYES NOPALA	2268



**Instituto Nacional Electoral
CONSEJO GENERAL**

ENTIDAD	NOMBRE_ENTIDAD	DISTRITO_LOCAL	MUNICIPIO	NOMBRE_MUNICIPIO	SECCION
20	OAXACA	9	530	SANTOS REYES NOPALA	2269
20	OAXACA	9	530	SANTOS REYES NOPALA	2270
20	OAXACA	9	530	SANTOS REYES NOPALA	2271
20	OAXACA	9	542	TATALTEPEC DE VALDES	2318
20	OAXACA	9	542	TATALTEPEC DE VALDES	2319
20	OAXACA	9	542	TATALTEPEC DE VALDES	2320
20	OAXACA	10	18	COATECAS ALTAS	113
20	OAXACA	10	18	COATECAS ALTAS	114
20	OAXACA	10	18	COATECAS ALTAS	115
20	OAXACA	10	18	COATECAS ALTAS	116
20	OAXACA	10	20	LA COMPAÑIA	121
20	OAXACA	10	20	LA COMPAÑIA	122
20	OAXACA	10	20	LA COMPAÑIA	123
20	OAXACA	10	20	LA COMPAÑIA	124
20	OAXACA	10	28	HEROICA CIUDAD DE EJUTLA DE CRESPO	157
20	OAXACA	10	28	HEROICA CIUDAD DE EJUTLA DE CRESPO	158
20	OAXACA	10	28	HEROICA CIUDAD DE EJUTLA DE CRESPO	159
20	OAXACA	10	28	HEROICA CIUDAD DE EJUTLA DE CRESPO	160
20	OAXACA	10	28	HEROICA CIUDAD DE EJUTLA DE CRESPO	161
20	OAXACA	10	28	HEROICA CIUDAD DE EJUTLA DE CRESPO	162
20	OAXACA	10	28	HEROICA CIUDAD DE EJUTLA DE CRESPO	163
20	OAXACA	10	28	HEROICA CIUDAD DE EJUTLA DE CRESPO	164
20	OAXACA	10	28	HEROICA CIUDAD DE EJUTLA DE CRESPO	165
20	OAXACA	10	28	HEROICA CIUDAD DE EJUTLA DE CRESPO	166
20	OAXACA	10	28	HEROICA CIUDAD DE EJUTLA DE CRESPO	167
20	OAXACA	10	28	HEROICA CIUDAD DE EJUTLA DE CRESPO	168
20	OAXACA	10	28	HEROICA CIUDAD DE EJUTLA DE CRESPO	169
20	OAXACA	10	28	HEROICA CIUDAD DE EJUTLA DE CRESPO	170
20	OAXACA	10	28	HEROICA CIUDAD DE EJUTLA DE CRESPO	171
20	OAXACA	10	28	HEROICA CIUDAD DE EJUTLA DE CRESPO	172
20	OAXACA	10	28	HEROICA CIUDAD DE EJUTLA DE CRESPO	173
20	OAXACA	10	28	HEROICA CIUDAD DE EJUTLA DE CRESPO	174
20	OAXACA	10	28	HEROICA CIUDAD DE EJUTLA DE CRESPO	175
20	OAXACA	10	68	LA PE	632
20	OAXACA	10	77	SAN AGUSTIN AMATENGO	710
20	OAXACA	10	77	SAN AGUSTIN AMATENGO	711
20	OAXACA	10	98	SAN ANDRES ZABACHE	763
20	OAXACA	10	134	SAN FRANCISCO CAHUACUA	871
20	OAXACA	10	134	SAN FRANCISCO CAHUACUA	872
20	OAXACA	10	134	SAN FRANCISCO CAHUACUA	873
20	OAXACA	10	146	SAN FRANCISCO SOLA	899
20	OAXACA	10	152	SAN ILDEFONSO SOLA	913
20	OAXACA	10	155	SAN JACINTO TLACOTEPEC	920
20	OAXACA	10	204	SAN JUAN LACHIGALLA	1172
20	OAXACA	10	204	SAN JUAN LACHIGALLA	1173
20	OAXACA	10	204	SAN JUAN LACHIGALLA	1174
20	OAXACA	10	204	SAN JUAN LACHIGALLA	1175
20	OAXACA	10	229	SAN LORENZO TEXMELUCAN	1249
20	OAXACA	10	229	SAN LORENZO TEXMELUCAN	1250
20	OAXACA	10	238	SAN MARTIN DE LOS CANSECOS	1282
20	OAXACA	10	241	SAN MARTIN LACHILA	1285
20	OAXACA	10	267	SAN MIGUEL EJUTLA	1353
20	OAXACA	10	350	SAN VICENTE COATLAN	1637
20	OAXACA	10	350	SAN VICENTE COATLAN	1638
20	OAXACA	10	351	SAN VICENTE LACHIXIO	1639



**Instituto Nacional Electoral
CONSEJO GENERAL**

ENTIDAD	NOMBRE_ENTIDAD	DISTRITO_LOCAL	MUNICIPIO	NOMBRE_MUNICIPIO	SECCION
20	OAXACA	10	387	SANTA CRUZ ZENZONTEPEC	1730
20	OAXACA	10	387	SANTA CRUZ ZENZONTEPEC	1731
20	OAXACA	10	387	SANTA CRUZ ZENZONTEPEC	1732
20	OAXACA	10	387	SANTA CRUZ ZENZONTEPEC	1733
20	OAXACA	10	387	SANTA CRUZ ZENZONTEPEC	1734
20	OAXACA	10	387	SANTA CRUZ ZENZONTEPEC	1735
20	OAXACA	10	387	SANTA CRUZ ZENZONTEPEC	1736
20	OAXACA	10	387	SANTA CRUZ ZENZONTEPEC	1737
20	OAXACA	10	421	SANTA MARIA LACHIXIO	1874
20	OAXACA	10	430	SANTA MARIA SOLA	1904
20	OAXACA	10	449	SANTA MARIA ZANIZA	1950
20	OAXACA	10	451	SANTIAGO AMOLTEPEC	1955
20	OAXACA	10	451	SANTIAGO AMOLTEPEC	1956
20	OAXACA	10	451	SANTIAGO AMOLTEPEC	1957
20	OAXACA	10	451	SANTIAGO AMOLTEPEC	1958
20	OAXACA	10	451	SANTIAGO AMOLTEPEC	1959
20	OAXACA	10	478	SANTIAGO MINAS	2071
20	OAXACA	10	492	SANTIAGO TEXTITLAN	2133
20	OAXACA	10	492	SANTIAGO TEXTITLAN	2134
20	OAXACA	10	516	SANTO DOMINGO TEOJOMULCO	2229
20	OAXACA	10	516	SANTO DOMINGO TEOJOMULCO	2230
20	OAXACA	10	536	VILLA SOLA DE VEGA	2291
20	OAXACA	10	536	VILLA SOLA DE VEGA	2292
20	OAXACA	10	536	VILLA SOLA DE VEGA	2293
20	OAXACA	10	536	VILLA SOLA DE VEGA	2294
20	OAXACA	10	536	VILLA SOLA DE VEGA	2295
20	OAXACA	10	536	VILLA SOLA DE VEGA	2296
20	OAXACA	10	536	VILLA SOLA DE VEGA	2297
20	OAXACA	10	536	VILLA SOLA DE VEGA	2298
20	OAXACA	10	536	VILLA SOLA DE VEGA	2299
20	OAXACA	10	536	VILLA SOLA DE VEGA	2300
20	OAXACA	10	538	TANICHE	2304
20	OAXACA	10	564	YOGANA	2421
20	OAXACA	10	567	SAN MATEO YUCUTINDOO	2430
20	OAXACA	10	567	SAN MATEO YUCUTINDOO	2431
20	OAXACA	11	56	MARTIRES DE TACUBAYA	396
20	OAXACA	11	69	PINOTEPA DE DON LUIS	633
20	OAXACA	11	69	PINOTEPA DE DON LUIS	634
20	OAXACA	11	69	PINOTEPA DE DON LUIS	635
20	OAXACA	11	69	PINOTEPA DE DON LUIS	636
20	OAXACA	11	69	PINOTEPA DE DON LUIS	637
20	OAXACA	11	79	SAN AGUSTIN CHAYUCO	714
20	OAXACA	11	79	SAN AGUSTIN CHAYUCO	715
20	OAXACA	11	79	SAN AGUSTIN CHAYUCO	716
20	OAXACA	11	87	SAN ANDRES HUAXPALTEPEC	744
20	OAXACA	11	87	SAN ANDRES HUAXPALTEPEC	745
20	OAXACA	11	87	SAN ANDRES HUAXPALTEPEC	746
20	OAXACA	11	108	SAN ANTONIO TEPETLAPA	790
20	OAXACA	11	108	SAN ANTONIO TEPETLAPA	791
20	OAXACA	11	166	SAN JOSE ESTANCIA GRANDE	951
20	OAXACA	11	178	SAN JUAN BAUTISTA LO DE SOTO	1003
20	OAXACA	11	178	SAN JUAN BAUTISTA LO DE SOTO	1004
20	OAXACA	11	184	SAN JUAN CACAHUATEPEC	1099
20	OAXACA	11	184	SAN JUAN CACAHUATEPEC	1100
20	OAXACA	11	184	SAN JUAN CACAHUATEPEC	1101



**Instituto Nacional Electoral
CONSEJO GENERAL**

ENTIDAD	NOMBRE_ENTIDAD	DISTRITO_LOCAL	MUNICIPIO	NOMBRE_MUNICIPIO	SECCION
20	OAXACA	11	184	SAN JUAN CACAHUATEPEC	1102
20	OAXACA	11	184	SAN JUAN CACAHUATEPEC	1103
20	OAXACA	11	184	SAN JUAN CACAHUATEPEC	1104
20	OAXACA	11	184	SAN JUAN CACAHUATEPEC	1105
20	OAXACA	11	190	SAN JUAN COLORADO	1112
20	OAXACA	11	190	SAN JUAN COLORADO	1113
20	OAXACA	11	190	SAN JUAN COLORADO	1114
20	OAXACA	11	190	SAN JUAN COLORADO	1115
20	OAXACA	11	190	SAN JUAN COLORADO	1116
20	OAXACA	11	225	SAN LORENZO	1238
20	OAXACA	11	225	SAN LORENZO	1239
20	OAXACA	11	225	SAN LORENZO	1240
20	OAXACA	11	283	SAN MIGUEL TLACAMAMA	1409
20	OAXACA	11	283	SAN MIGUEL TLACAMAMA	1410
20	OAXACA	11	300	SAN PEDRO ATOYAC	1454
20	OAXACA	11	300	SAN PEDRO ATOYAC	1455
20	OAXACA	11	300	SAN PEDRO ATOYAC	1456
20	OAXACA	11	300	SAN PEDRO ATOYAC	1457
20	OAXACA	11	310	SAN PEDRO JICAYAN	1485
20	OAXACA	11	310	SAN PEDRO JICAYAN	1486
20	OAXACA	11	310	SAN PEDRO JICAYAN	1487
20	OAXACA	11	310	SAN PEDRO JICAYAN	1488
20	OAXACA	11	310	SAN PEDRO JICAYAN	1489
20	OAXACA	11	310	SAN PEDRO JICAYAN	1490
20	OAXACA	11	310	SAN PEDRO JICAYAN	1491
20	OAXACA	11	342	SAN SEBASTIAN IXCAPA	1609
20	OAXACA	11	342	SAN SEBASTIAN IXCAPA	1610
20	OAXACA	11	342	SAN SEBASTIAN IXCAPA	1611
20	OAXACA	11	342	SAN SEBASTIAN IXCAPA	1612
20	OAXACA	11	367	SANTA CATARINA MECHOACAN	1671
20	OAXACA	11	367	SANTA CATARINA MECHOACAN	1672
20	OAXACA	11	407	SANTA MARIA CORTIJO	1826
20	OAXACA	11	415	SANTA MARIA HUAZOLOTITLAN	1851
20	OAXACA	11	415	SANTA MARIA HUAZOLOTITLAN	1852
20	OAXACA	11	415	SANTA MARIA HUAZOLOTITLAN	1853
20	OAXACA	11	415	SANTA MARIA HUAZOLOTITLAN	1854
20	OAXACA	11	415	SANTA MARIA HUAZOLOTITLAN	1855
20	OAXACA	11	467	SANTIAGO IXTAYUTLA	2005
20	OAXACA	11	467	SANTIAGO IXTAYUTLA	2006
20	OAXACA	11	467	SANTIAGO IXTAYUTLA	2007
20	OAXACA	11	467	SANTIAGO IXTAYUTLA	2008
20	OAXACA	11	467	SANTIAGO IXTAYUTLA	2009
20	OAXACA	11	467	SANTIAGO IXTAYUTLA	2010
20	OAXACA	11	467	SANTIAGO IXTAYUTLA	2011
20	OAXACA	11	468	SANTIAGO JAMILTEPEC	2012
20	OAXACA	11	468	SANTIAGO JAMILTEPEC	2013
20	OAXACA	11	468	SANTIAGO JAMILTEPEC	2014
20	OAXACA	11	468	SANTIAGO JAMILTEPEC	2015
20	OAXACA	11	468	SANTIAGO JAMILTEPEC	2016
20	OAXACA	11	468	SANTIAGO JAMILTEPEC	2017
20	OAXACA	11	468	SANTIAGO JAMILTEPEC	2018
20	OAXACA	11	468	SANTIAGO JAMILTEPEC	2019
20	OAXACA	11	468	SANTIAGO JAMILTEPEC	2020
20	OAXACA	11	468	SANTIAGO JAMILTEPEC	2021
20	OAXACA	11	468	SANTIAGO JAMILTEPEC	2022



**Instituto Nacional Electoral
CONSEJO GENERAL**

ENTIDAD	NOMBRE_ENTIDAD	DISTRITO_LOCAL	MUNICIPIO	NOMBRE_MUNICIPIO	SECCION
20	OAXACA	11	468	SANTIAGO JAMILTEPEC	2023
20	OAXACA	11	468	SANTIAGO JAMILTEPEC	2024
20	OAXACA	11	475	SANTIAGO LLANO GRANDE	2062
20	OAXACA	11	475	SANTIAGO LLANO GRANDE	2063
20	OAXACA	11	475	SANTIAGO LLANO GRANDE	2064
20	OAXACA	11	484	SANTIAGO PINOTEPA NACIONAL	2088
20	OAXACA	11	484	SANTIAGO PINOTEPA NACIONAL	2089
20	OAXACA	11	484	SANTIAGO PINOTEPA NACIONAL	2090
20	OAXACA	11	484	SANTIAGO PINOTEPA NACIONAL	2091
20	OAXACA	11	484	SANTIAGO PINOTEPA NACIONAL	2092
20	OAXACA	11	484	SANTIAGO PINOTEPA NACIONAL	2093
20	OAXACA	11	484	SANTIAGO PINOTEPA NACIONAL	2094
20	OAXACA	11	484	SANTIAGO PINOTEPA NACIONAL	2095
20	OAXACA	11	484	SANTIAGO PINOTEPA NACIONAL	2096
20	OAXACA	11	484	SANTIAGO PINOTEPA NACIONAL	2097
20	OAXACA	11	484	SANTIAGO PINOTEPA NACIONAL	2098
20	OAXACA	11	484	SANTIAGO PINOTEPA NACIONAL	2099
20	OAXACA	11	484	SANTIAGO PINOTEPA NACIONAL	2100
20	OAXACA	11	484	SANTIAGO PINOTEPA NACIONAL	2101
20	OAXACA	11	484	SANTIAGO PINOTEPA NACIONAL	2102
20	OAXACA	11	484	SANTIAGO PINOTEPA NACIONAL	2103
20	OAXACA	11	484	SANTIAGO PINOTEPA NACIONAL	2104
20	OAXACA	11	484	SANTIAGO PINOTEPA NACIONAL	2105
20	OAXACA	11	484	SANTIAGO PINOTEPA NACIONAL	2106
20	OAXACA	11	484	SANTIAGO PINOTEPA NACIONAL	2107
20	OAXACA	11	484	SANTIAGO PINOTEPA NACIONAL	2108
20	OAXACA	11	484	SANTIAGO PINOTEPA NACIONAL	2109
20	OAXACA	11	484	SANTIAGO PINOTEPA NACIONAL	2110
20	OAXACA	11	484	SANTIAGO PINOTEPA NACIONAL	2111
20	OAXACA	11	487	SANTIAGO TAPEXTLA	2123
20	OAXACA	11	487	SANTIAGO TAPEXTLA	2124
20	OAXACA	11	490	SANTIAGO TETEPEC	2128
20	OAXACA	11	490	SANTIAGO TETEPEC	2129
20	OAXACA	11	490	SANTIAGO TETEPEC	2130
20	OAXACA	11	506	SANTO DOMINGO ARMENTA	2173
20	OAXACA	11	506	SANTO DOMINGO ARMENTA	2174
20	OAXACA	12	23	CONSTANCIA DEL ROSARIO	131
20	OAXACA	12	23	CONSTANCIA DEL ROSARIO	132
20	OAXACA	12	23	CONSTANCIA DEL ROSARIO	133
20	OAXACA	12	36	MESONES HIDALGO	198
20	OAXACA	12	36	MESONES HIDALGO	199
20	OAXACA	12	36	MESONES HIDALGO	200
20	OAXACA	12	71	PUTLA VILLA DE GUERRERO	643
20	OAXACA	12	71	PUTLA VILLA DE GUERRERO	644
20	OAXACA	12	71	PUTLA VILLA DE GUERRERO	645
20	OAXACA	12	71	PUTLA VILLA DE GUERRERO	646
20	OAXACA	12	71	PUTLA VILLA DE GUERRERO	647
20	OAXACA	12	71	PUTLA VILLA DE GUERRERO	648
20	OAXACA	12	71	PUTLA VILLA DE GUERRERO	649
20	OAXACA	12	71	PUTLA VILLA DE GUERRERO	650
20	OAXACA	12	71	PUTLA VILLA DE GUERRERO	651
20	OAXACA	12	71	PUTLA VILLA DE GUERRERO	652
20	OAXACA	12	71	PUTLA VILLA DE GUERRERO	653
20	OAXACA	12	71	PUTLA VILLA DE GUERRERO	654
20	OAXACA	12	71	PUTLA VILLA DE GUERRERO	655



**Instituto Nacional Electoral
CONSEJO GENERAL**

ENTIDAD	NOMBRE_ENTIDAD	DISTRITO_LOCAL	MUNICIPIO	NOMBRE_MUNICIPIO	SECCION
20	OAXACA	12	71	PUTLA VILLA DE GUERRERO	656
20	OAXACA	12	71	PUTLA VILLA DE GUERRERO	657
20	OAXACA	12	71	PUTLA VILLA DE GUERRERO	658
20	OAXACA	12	71	PUTLA VILLA DE GUERRERO	659
20	OAXACA	12	71	PUTLA VILLA DE GUERRERO	660
20	OAXACA	12	73	LA REFORMA	663
20	OAXACA	12	73	LA REFORMA	664
20	OAXACA	12	73	LA REFORMA	665
20	OAXACA	12	85	SAN ANDRES CABECERA NUEVA	738
20	OAXACA	12	85	SAN ANDRES CABECERA NUEVA	739
20	OAXACA	12	85	SAN ANDRES CABECERA NUEVA	740
20	OAXACA	12	298	SAN PEDRO AMUZGOS	1449
20	OAXACA	12	298	SAN PEDRO AMUZGOS	1450
20	OAXACA	12	298	SAN PEDRO AMUZGOS	1451
20	OAXACA	12	378	SANTA CRUZ ITUNDUJIA	1691
20	OAXACA	12	378	SANTA CRUZ ITUNDUJIA	1692
20	OAXACA	12	378	SANTA CRUZ ITUNDUJIA	1693
20	OAXACA	12	378	SANTA CRUZ ITUNDUJIA	1694
20	OAXACA	12	378	SANTA CRUZ ITUNDUJIA	1695
20	OAXACA	12	378	SANTA CRUZ ITUNDUJIA	1696
20	OAXACA	12	378	SANTA CRUZ ITUNDUJIA	1697
20	OAXACA	12	378	SANTA CRUZ ITUNDUJIA	1698
20	OAXACA	12	394	SANTA LUCIA MONTEVERDE	1771
20	OAXACA	12	394	SANTA LUCIA MONTEVERDE	1772
20	OAXACA	12	394	SANTA LUCIA MONTEVERDE	1773
20	OAXACA	12	394	SANTA LUCIA MONTEVERDE	1774
20	OAXACA	12	394	SANTA LUCIA MONTEVERDE	1775
20	OAXACA	12	416	SANTA MARIA IPALAPA	1856
20	OAXACA	12	416	SANTA MARIA IPALAPA	1857
20	OAXACA	12	416	SANTA MARIA IPALAPA	1858
20	OAXACA	12	448	SANTA MARIA ZACATEPEC	1940
20	OAXACA	12	448	SANTA MARIA ZACATEPEC	1941
20	OAXACA	12	448	SANTA MARIA ZACATEPEC	1942
20	OAXACA	12	448	SANTA MARIA ZACATEPEC	1943
20	OAXACA	12	448	SANTA MARIA ZACATEPEC	1944
20	OAXACA	12	448	SANTA MARIA ZACATEPEC	1945
20	OAXACA	12	448	SANTA MARIA ZACATEPEC	1946
20	OAXACA	12	448	SANTA MARIA ZACATEPEC	1947
20	OAXACA	12	448	SANTA MARIA ZACATEPEC	1948
20	OAXACA	12	448	SANTA MARIA ZACATEPEC	1949
20	OAXACA	13	16	CHALCATONGO DE HIDALGO	104
20	OAXACA	13	16	CHALCATONGO DE HIDALGO	105
20	OAXACA	13	16	CHALCATONGO DE HIDALGO	106
20	OAXACA	13	16	CHALCATONGO DE HIDALGO	107
20	OAXACA	13	16	CHALCATONGO DE HIDALGO	108
20	OAXACA	13	16	CHALCATONGO DE HIDALGO	109
20	OAXACA	13	16	CHALCATONGO DE HIDALGO	110
20	OAXACA	13	49	MAGDALENA PEÑASCO	375
20	OAXACA	13	49	MAGDALENA PEÑASCO	376
20	OAXACA	13	49	MAGDALENA PEÑASCO	377
20	OAXACA	13	83	SAN AGUSTIN TLACOTEPEC	734
20	OAXACA	13	83	SAN AGUSTIN TLACOTEPEC	735
20	OAXACA	13	107	SAN ANTONIO SINICAHUA	789
20	OAXACA	13	118	SAN BARTOLOME YUCUAÑE	810
20	OAXACA	13	124	SAN CRISTOBAL AMOLTEPEC	835



**Instituto Nacional Electoral
CONSEJO GENERAL**

ENTIDAD	NOMBRE_ENTIDAD	DISTRITO_LOCAL	MUNICIPIO	NOMBRE_MUNICIPIO	SECCION
20	OAXACA	13	130	SAN ESTEBAN ATATLAHUCA	847
20	OAXACA	13	130	SAN ESTEBAN ATATLAHUCA	848
20	OAXACA	13	130	SAN ESTEBAN ATATLAHUCA	849
20	OAXACA	13	130	SAN ESTEBAN ATATLAHUCA	850
20	OAXACA	13	171	SAN JUAN ACHIUTLA	978
20	OAXACA	13	210	SAN JUAN ÑUMI	1205
20	OAXACA	13	210	SAN JUAN ÑUMI	1206
20	OAXACA	13	210	SAN JUAN ÑUMI	1207
20	OAXACA	13	210	SAN JUAN ÑUMI	1208
20	OAXACA	13	210	SAN JUAN ÑUMI	1209
20	OAXACA	13	218	SAN JUAN TEITA	1225
20	OAXACA	13	239	SAN MARTIN HUAMELULPAM	1283
20	OAXACA	13	240	SAN MARTIN ITUNYOSO	1284
20	OAXACA	13	250	SAN MATEO PEÑASCO	1304
20	OAXACA	13	250	SAN MATEO PEÑASCO	1305
20	OAXACA	13	257	SAN MIGUEL ACHIUTLA	1319
20	OAXACA	13	268	SAN MIGUEL EL GRANDE	1354
20	OAXACA	13	268	SAN MIGUEL EL GRANDE	1355
20	OAXACA	13	268	SAN MIGUEL EL GRANDE	1356
20	OAXACA	13	268	SAN MIGUEL EL GRANDE	1357
20	OAXACA	13	268	SAN MIGUEL EL GRANDE	1358
20	OAXACA	13	295	SAN PABLO TIJALTEPEC	1438
20	OAXACA	13	295	SAN PABLO TIJALTEPEC	1439
20	OAXACA	13	315	SAN PEDRO MARTIR YUCUXACO	1496
20	OAXACA	13	315	SAN PEDRO MARTIR YUCUXACO	1497
20	OAXACA	13	318	SAN PEDRO MOLINOS	1512
20	OAXACA	13	371	SANTA CATARINA TAYATA	1677
20	OAXACA	13	372	SANTA CATARINA TICUA	1678
20	OAXACA	13	372	SANTA CATARINA TICUA	1679
20	OAXACA	13	373	SANTA CATARINA YOSONOTU	1680
20	OAXACA	13	373	SANTA CATARINA YOSONOTU	1681
20	OAXACA	13	373	SANTA CATARINA YOSONOTU	1682
20	OAXACA	13	380	SANTA CRUZ NUNDACO	1702
20	OAXACA	13	383	SANTA CRUZ TACAHA	1707
20	OAXACA	13	384	SANTA CRUZ TAYATA	1708
20	OAXACA	13	409	SANTA MARIA DEL ROSARIO	1828
20	OAXACA	13	431	SANTA MARIA TATALTEPEC	1905
20	OAXACA	13	445	SANTA MARIA YOLOTEPEC	1935
20	OAXACA	13	446	SANTA MARIA YOSOYUA	1936
20	OAXACA	13	447	SANTA MARIA YUCUHITI	1937
20	OAXACA	13	447	SANTA MARIA YUCUHITI	1938
20	OAXACA	13	447	SANTA MARIA YUCUHITI	1939
20	OAXACA	13	482	SANTIAGO NUNDICHE	2084
20	OAXACA	13	482	SANTIAGO NUNDICHE	2085
20	OAXACA	13	483	SANTIAGO NUYOO	2086
20	OAXACA	13	483	SANTIAGO NUYOO	2087
20	OAXACA	13	501	SANTIAGO YOSONDU	2158
20	OAXACA	13	501	SANTIAGO YOSONDU	2159
20	OAXACA	13	501	SANTIAGO YOSONDU	2160
20	OAXACA	13	501	SANTIAGO YOSONDU	2161
20	OAXACA	13	501	SANTIAGO YOSONDU	2162
20	OAXACA	13	501	SANTIAGO YOSONDU	2163
20	OAXACA	13	501	SANTIAGO YOSONDU	2164
20	OAXACA	13	510	SANTO DOMINGO IXCATLAN	2185
20	OAXACA	13	528	SANTO TOMAS OCOTEPEC	2262



**Instituto Nacional Electoral
CONSEJO GENERAL**

ENTIDAD	NOMBRE_ENTIDAD	DISTRITO_LOCAL	MUNICIPIO	NOMBRE_MUNICIPIO	SECCION
20	OAXACA	13	528	SANTO TOMAS OCOTEPEC	2263
20	OAXACA	13	553	HEROICA CIUDAD DE TLAXIACO	2367
20	OAXACA	13	553	HEROICA CIUDAD DE TLAXIACO	2368
20	OAXACA	13	553	HEROICA CIUDAD DE TLAXIACO	2369
20	OAXACA	13	553	HEROICA CIUDAD DE TLAXIACO	2370
20	OAXACA	13	553	HEROICA CIUDAD DE TLAXIACO	2371
20	OAXACA	13	553	HEROICA CIUDAD DE TLAXIACO	2372
20	OAXACA	13	553	HEROICA CIUDAD DE TLAXIACO	2373
20	OAXACA	13	553	HEROICA CIUDAD DE TLAXIACO	2374
20	OAXACA	13	553	HEROICA CIUDAD DE TLAXIACO	2375
20	OAXACA	13	553	HEROICA CIUDAD DE TLAXIACO	2376
20	OAXACA	13	553	HEROICA CIUDAD DE TLAXIACO	2377
20	OAXACA	13	553	HEROICA CIUDAD DE TLAXIACO	2378
20	OAXACA	13	553	HEROICA CIUDAD DE TLAXIACO	2379
20	OAXACA	13	553	HEROICA CIUDAD DE TLAXIACO	2380
20	OAXACA	13	553	HEROICA CIUDAD DE TLAXIACO	2381
20	OAXACA	13	553	HEROICA CIUDAD DE TLAXIACO	2382
20	OAXACA	13	553	HEROICA CIUDAD DE TLAXIACO	2383
20	OAXACA	13	553	HEROICA CIUDAD DE TLAXIACO	2384
20	OAXACA	13	553	HEROICA CIUDAD DE TLAXIACO	2385
20	OAXACA	13	553	HEROICA CIUDAD DE TLAXIACO	2452
20	OAXACA	14	21	CONCEPCION BUENAVISTA	125
20	OAXACA	14	21	CONCEPCION BUENAVISTA	126
20	OAXACA	14	90	SAN ANDRES LAGUNAS	750
20	OAXACA	14	102	SAN ANTONINO MONTE VERDE	772
20	OAXACA	14	102	SAN ANTONINO MONTE VERDE	773
20	OAXACA	14	102	SAN ANTONINO MONTE VERDE	774
20	OAXACA	14	102	SAN ANTONINO MONTE VERDE	775
20	OAXACA	14	103	SAN ANTONIO ACUTLA	776
20	OAXACA	14	113	SAN BARTOLO SOYALTEPEC	801
20	OAXACA	14	113	SAN BARTOLO SOYALTEPEC	802
20	OAXACA	14	126	SAN CRISTOBAL SUCHIXTLAHUACA	837
20	OAXACA	14	148	SAN FRANCISCO TEOPAN	906
20	OAXACA	14	174	SAN JUAN BAUTISTA COIXTLAHUACA	982
20	OAXACA	14	174	SAN JUAN BAUTISTA COIXTLAHUACA	983
20	OAXACA	14	174	SAN JUAN BAUTISTA COIXTLAHUACA	984
20	OAXACA	14	174	SAN JUAN BAUTISTA COIXTLAHUACA	985
20	OAXACA	14	221	SAN JUAN TEPOSOLULA	1232
20	OAXACA	14	221	SAN JUAN TEPOSOLULA	1233
20	OAXACA	14	254	SAN MATEO TLAPILTEPEC	1315
20	OAXACA	14	281	SAN MIGUEL TEQUIXTEPEC	1404
20	OAXACA	14	281	SAN MIGUEL TEQUIXTEPEC	1405
20	OAXACA	14	281	SAN MIGUEL TEQUIXTEPEC	1406
20	OAXACA	14	285	SAN MIGUEL TULANCINGO	1415
20	OAXACA	14	319	SAN PEDRO NOPALA	1513
20	OAXACA	14	330	SAN PEDRO TOPILTEPEC	1560
20	OAXACA	14	334	SAN PEDRO Y SAN PABLO TEPOSOLULA	1589
20	OAXACA	14	334	SAN PEDRO Y SAN PABLO TEPOSOLULA	1590
20	OAXACA	14	334	SAN PEDRO Y SAN PABLO TEPOSOLULA	1591
20	OAXACA	14	334	SAN PEDRO Y SAN PABLO TEPOSOLULA	1592
20	OAXACA	14	334	SAN PEDRO Y SAN PABLO TEPOSOLULA	1593
20	OAXACA	14	338	SAN PEDRO YUCUNAMA	1604
20	OAXACA	14	343	SAN SEBASTIAN NICANANDUTA	1613
20	OAXACA	14	352	SAN VICENTE NUÑU	1640
20	OAXACA	14	396	SANTA MAGDALENA JICOTLAN	1777



**Instituto Nacional Electoral
CONSEJO GENERAL**

ENTIDAD	NOMBRE_ENTIDAD	DISTRITO_LOCAL	MUNICIPIO	NOMBRE_MUNICIPIO	SECCION
20	OAXACA	14	403	VILLA DE CHILAPA DE DIAZ	1790
20	OAXACA	14	403	VILLA DE CHILAPA DE DIAZ	1791
20	OAXACA	14	403	VILLA DE CHILAPA DE DIAZ	1792
20	OAXACA	14	423	SANTA MARIA NATIVITAS	1878
20	OAXACA	14	423	SANTA MARIA NATIVITAS	1879
20	OAXACA	14	424	SANTA MARIA NDUAYACO	1880
20	OAXACA	14	424	SANTA MARIA NDUAYACO	1881
20	OAXACA	14	465	SANTIAGO IHUITLAN PLUMAS	2002
20	OAXACA	14	465	SANTIAGO IHUITLAN PLUMAS	2003
20	OAXACA	14	480	SANTIAGO NEJAPILLA	2076
20	OAXACA	14	489	SANTIAGO TEPETLAPA	2127
20	OAXACA	14	500	SANTIAGO YOLOMECATL	2156
20	OAXACA	14	500	SANTIAGO YOLOMECATL	2157
20	OAXACA	14	518	SANTO DOMINGO TLATAYAPAM	2234
20	OAXACA	14	521	SANTO DOMINGO TONALTEPEC	2244
20	OAXACA	14	539	VILLA DE TAMAZULAPAM DEL PROGRESO	2305
20	OAXACA	14	539	VILLA DE TAMAZULAPAM DEL PROGRESO	2306
20	OAXACA	14	539	VILLA DE TAMAZULAPAM DEL PROGRESO	2307
20	OAXACA	14	539	VILLA DE TAMAZULAPAM DEL PROGRESO	2308
20	OAXACA	14	539	VILLA DE TAMAZULAPAM DEL PROGRESO	2309
20	OAXACA	14	539	VILLA DE TAMAZULAPAM DEL PROGRESO	2310
20	OAXACA	14	543	VILLA TEJUPAM DE LA UNION	2321
20	OAXACA	14	543	VILLA TEJUPAM DE LA UNION	2322
20	OAXACA	14	543	VILLA TEJUPAM DE LA UNION	2323
20	OAXACA	14	547	TEOTONGO	2335
20	OAXACA	14	548	TEPELMEME VILLA DE MORELOS	2336
20	OAXACA	14	548	TEPELMEME VILLA DE MORELOS	2337
20	OAXACA	14	548	TEPELMEME VILLA DE MORELOS	2338
20	OAXACA	14	551	TLACOTEPEC PLUMAS	2362
20	OAXACA	14	556	LA TRINIDAD VISTA HERMOSA	2393
20	OAXACA	15	5	ASUNCION CUYOTEPEJI	42
20	OAXACA	15	25	COSOLTEPEC	144
20	OAXACA	15	25	COSOLTEPEC	145
20	OAXACA	15	25	COSOLTEPEC	146
20	OAXACA	15	31	FRESNILLO DE TRUJANO	187
20	OAXACA	15	31	FRESNILLO DE TRUJANO	188
20	OAXACA	15	37	HEROICA CIUDAD DE HUAJUAPAN DE LEON	201
20	OAXACA	15	37	HEROICA CIUDAD DE HUAJUAPAN DE LEON	202
20	OAXACA	15	37	HEROICA CIUDAD DE HUAJUAPAN DE LEON	203
20	OAXACA	15	37	HEROICA CIUDAD DE HUAJUAPAN DE LEON	204
20	OAXACA	15	37	HEROICA CIUDAD DE HUAJUAPAN DE LEON	205
20	OAXACA	15	37	HEROICA CIUDAD DE HUAJUAPAN DE LEON	206
20	OAXACA	15	37	HEROICA CIUDAD DE HUAJUAPAN DE LEON	207
20	OAXACA	15	37	HEROICA CIUDAD DE HUAJUAPAN DE LEON	208
20	OAXACA	15	37	HEROICA CIUDAD DE HUAJUAPAN DE LEON	209
20	OAXACA	15	37	HEROICA CIUDAD DE HUAJUAPAN DE LEON	210
20	OAXACA	15	37	HEROICA CIUDAD DE HUAJUAPAN DE LEON	211
20	OAXACA	15	37	HEROICA CIUDAD DE HUAJUAPAN DE LEON	212
20	OAXACA	15	37	HEROICA CIUDAD DE HUAJUAPAN DE LEON	213
20	OAXACA	15	37	HEROICA CIUDAD DE HUAJUAPAN DE LEON	214
20	OAXACA	15	37	HEROICA CIUDAD DE HUAJUAPAN DE LEON	215
20	OAXACA	15	37	HEROICA CIUDAD DE HUAJUAPAN DE LEON	216
20	OAXACA	15	37	HEROICA CIUDAD DE HUAJUAPAN DE LEON	217
20	OAXACA	15	37	HEROICA CIUDAD DE HUAJUAPAN DE LEON	218
20	OAXACA	15	37	HEROICA CIUDAD DE HUAJUAPAN DE LEON	219



**Instituto Nacional Electoral
CONSEJO GENERAL**

ENTIDAD	NOMBRE_ENTIDAD	DISTRITO_LOCAL	MUNICIPIO	NOMBRE_MUNICIPIO	SECCION
20	OAXACA	15	37	HEROICA CIUDAD DE HUAJUAPAN DE LEON	220
20	OAXACA	15	37	HEROICA CIUDAD DE HUAJUAPAN DE LEON	221
20	OAXACA	15	37	HEROICA CIUDAD DE HUAJUAPAN DE LEON	222
20	OAXACA	15	37	HEROICA CIUDAD DE HUAJUAPAN DE LEON	223
20	OAXACA	15	37	HEROICA CIUDAD DE HUAJUAPAN DE LEON	224
20	OAXACA	15	37	HEROICA CIUDAD DE HUAJUAPAN DE LEON	225
20	OAXACA	15	37	HEROICA CIUDAD DE HUAJUAPAN DE LEON	226
20	OAXACA	15	37	HEROICA CIUDAD DE HUAJUAPAN DE LEON	227
20	OAXACA	15	37	HEROICA CIUDAD DE HUAJUAPAN DE LEON	228
20	OAXACA	15	37	HEROICA CIUDAD DE HUAJUAPAN DE LEON	229
20	OAXACA	15	37	HEROICA CIUDAD DE HUAJUAPAN DE LEON	230
20	OAXACA	15	37	HEROICA CIUDAD DE HUAJUAPAN DE LEON	231
20	OAXACA	15	37	HEROICA CIUDAD DE HUAJUAPAN DE LEON	2451
20	OAXACA	15	55	MARISCALA DE JUAREZ	389
20	OAXACA	15	55	MARISCALA DE JUAREZ	390
20	OAXACA	15	55	MARISCALA DE JUAREZ	391
20	OAXACA	15	55	MARISCALA DE JUAREZ	392
20	OAXACA	15	55	MARISCALA DE JUAREZ	393
20	OAXACA	15	55	MARISCALA DE JUAREZ	394
20	OAXACA	15	55	MARISCALA DE JUAREZ	395
20	OAXACA	15	86	SAN ANDRES DINICUITI	741
20	OAXACA	15	86	SAN ANDRES DINICUITI	742
20	OAXACA	15	86	SAN ANDRES DINICUITI	743
20	OAXACA	15	157	SAN JERONIMO SILACAYOAPILLA	924
20	OAXACA	15	157	SAN JERONIMO SILACAYOAPILLA	925
20	OAXACA	15	157	SAN JERONIMO SILACAYOAPILLA	926
20	OAXACA	15	162	SAN JORGE NUCHITA	938
20	OAXACA	15	162	SAN JORGE NUCHITA	939
20	OAXACA	15	162	SAN JORGE NUCHITA	940
20	OAXACA	15	163	SAN JOSE AYUQUILA	941
20	OAXACA	15	163	SAN JOSE AYUQUILA	942
20	OAXACA	15	179	SAN JUAN BAUTISTA SUCHITEPEC	1005
20	OAXACA	15	179	SAN JUAN BAUTISTA SUCHITEPEC	1006
20	OAXACA	15	237	SAN MARCOS ARTEAGA	1278
20	OAXACA	15	237	SAN MARCOS ARTEAGA	1279
20	OAXACA	15	237	SAN MARCOS ARTEAGA	1280
20	OAXACA	15	237	SAN MARCOS ARTEAGA	1281
20	OAXACA	15	245	SAN MARTIN ZACATEPEC	1294
20	OAXACA	15	245	SAN MARTIN ZACATEPEC	1295
20	OAXACA	15	260	SAN MIGUEL AMATITLAN	1324
20	OAXACA	15	260	SAN MIGUEL AMATITLAN	1325
20	OAXACA	15	260	SAN MIGUEL AMATITLAN	1326
20	OAXACA	15	260	SAN MIGUEL AMATITLAN	1327
20	OAXACA	15	260	SAN MIGUEL AMATITLAN	1328
20	OAXACA	15	260	SAN MIGUEL AMATITLAN	1329
20	OAXACA	15	260	SAN MIGUEL AMATITLAN	1330
20	OAXACA	15	260	SAN MIGUEL AMATITLAN	1331
20	OAXACA	15	260	SAN MIGUEL AMATITLAN	1332
20	OAXACA	15	335	SAN PEDRO Y SAN PABLO TEQUIXTEPEC	1594
20	OAXACA	15	335	SAN PEDRO Y SAN PABLO TEQUIXTEPEC	1595
20	OAXACA	15	335	SAN PEDRO Y SAN PABLO TEQUIXTEPEC	1596
20	OAXACA	15	335	SAN PEDRO Y SAN PABLO TEQUIXTEPEC	1597
20	OAXACA	15	335	SAN PEDRO Y SAN PABLO TEQUIXTEPEC	1598
20	OAXACA	15	335	SAN PEDRO Y SAN PABLO TEQUIXTEPEC	1599
20	OAXACA	15	335	SAN PEDRO Y SAN PABLO TEQUIXTEPEC	1600



**Instituto Nacional Electoral
CONSEJO GENERAL**

ENTIDAD	NOMBRE_ENTIDAD	DISTRITO_LOCAL	MUNICIPIO	NOMBRE_MUNICIPIO	SECCION
20	OAXACA	15	349	SAN SIMON ZAHUATLAN	1636
20	OAXACA	15	374	SANTA CATARINA ZAPOQUILA	1683
20	OAXACA	15	382	SANTA CRUZ TACACHE DE MINA	1704
20	OAXACA	15	382	SANTA CRUZ TACACHE DE MINA	1705
20	OAXACA	15	382	SANTA CRUZ TACACHE DE MINA	1706
20	OAXACA	15	401	SANTA MARIA CAMOTLAN	1787
20	OAXACA	15	401	SANTA MARIA CAMOTLAN	1788
20	OAXACA	15	456	SANTIAGO AYUQUILILLA	1971
20	OAXACA	15	456	SANTIAGO AYUQUILILLA	1972
20	OAXACA	15	457	SANTIAGO CACALOXTEPEC	1973
20	OAXACA	15	457	SANTIAGO CACALOXTEPEC	1974
20	OAXACA	15	457	SANTIAGO CACALOXTEPEC	1975
20	OAXACA	15	459	SANTIAGO CHAZUMBA	1978
20	OAXACA	15	459	SANTIAGO CHAZUMBA	1979
20	OAXACA	15	459	SANTIAGO CHAZUMBA	1980
20	OAXACA	15	459	SANTIAGO CHAZUMBA	1981
20	OAXACA	15	459	SANTIAGO CHAZUMBA	1982
20	OAXACA	15	459	SANTIAGO CHAZUMBA	1983
20	OAXACA	15	459	SANTIAGO CHAZUMBA	1984
20	OAXACA	15	459	SANTIAGO CHAZUMBA	1985
20	OAXACA	15	459	SANTIAGO CHAZUMBA	1986
20	OAXACA	15	463	SANTIAGO HUAJOLOTITLAN	1995
20	OAXACA	15	463	SANTIAGO HUAJOLOTITLAN	1996
20	OAXACA	15	463	SANTIAGO HUAJOLOTITLAN	1997
20	OAXACA	15	463	SANTIAGO HUAJOLOTITLAN	1998
20	OAXACA	15	477	SANTIAGO MILTEPEC	2070
20	OAXACA	15	520	SANTO DOMINGO TONALA	2237
20	OAXACA	15	520	SANTO DOMINGO TONALA	2238
20	OAXACA	15	520	SANTO DOMINGO TONALA	2239
20	OAXACA	15	520	SANTO DOMINGO TONALA	2240
20	OAXACA	15	520	SANTO DOMINGO TONALA	2241
20	OAXACA	15	520	SANTO DOMINGO TONALA	2242
20	OAXACA	15	520	SANTO DOMINGO TONALA	2243
20	OAXACA	15	524	SANTO DOMINGO YODOHINO	2248
20	OAXACA	15	533	SANTOS REYES YUCUNA	2274
20	OAXACA	15	549	H VILLA TEZOATLAN SEGURA Y LUNA CUNA IND OAX	2339
20	OAXACA	15	549	H VILLA TEZOATLAN SEGURA Y LUNA CUNA IND OAX	2340
20	OAXACA	15	549	H VILLA TEZOATLAN SEGURA Y LUNA CUNA IND OAX	2341
20	OAXACA	15	549	H VILLA TEZOATLAN SEGURA Y LUNA CUNA IND OAX	2342
20	OAXACA	15	549	H VILLA TEZOATLAN SEGURA Y LUNA CUNA IND OAX	2343
20	OAXACA	15	549	H VILLA TEZOATLAN SEGURA Y LUNA CUNA IND OAX	2344
20	OAXACA	15	549	H VILLA TEZOATLAN SEGURA Y LUNA CUNA IND OAX	2345
20	OAXACA	15	549	H VILLA TEZOATLAN SEGURA Y LUNA CUNA IND OAX	2346
20	OAXACA	15	549	H VILLA TEZOATLAN SEGURA Y LUNA CUNA IND OAX	2347
20	OAXACA	15	549	H VILLA TEZOATLAN SEGURA Y LUNA CUNA IND OAX	2348
20	OAXACA	15	549	H VILLA TEZOATLAN SEGURA Y LUNA CUNA IND OAX	2349
20	OAXACA	15	549	H VILLA TEZOATLAN SEGURA Y LUNA CUNA IND OAX	2350
20	OAXACA	15	549	H VILLA TEZOATLAN SEGURA Y LUNA CUNA IND OAX	2351
20	OAXACA	15	569	ZAPOTITLAN PALMAS	2435
20	OAXACA	16	7	ASUNCION NOCHIXTLAN	57
20	OAXACA	16	7	ASUNCION NOCHIXTLAN	58
20	OAXACA	16	7	ASUNCION NOCHIXTLAN	59
20	OAXACA	16	7	ASUNCION NOCHIXTLAN	60
20	OAXACA	16	7	ASUNCION NOCHIXTLAN	61
20	OAXACA	16	7	ASUNCION NOCHIXTLAN	62



**Instituto Nacional Electoral
CONSEJO GENERAL**

ENTIDAD	NOMBRE_ENTIDAD	DISTRITO_LOCAL	MUNICIPIO	NOMBRE_MUNICIPIO	SECCION
20	OAXACA	16	7	ASUNCION NOCHIXTLAN	63
20	OAXACA	16	7	ASUNCION NOCHIXTLAN	64
20	OAXACA	16	46	MAGDALENA JALTEPEC	369
20	OAXACA	16	46	MAGDALENA JALTEPEC	370
20	OAXACA	16	46	MAGDALENA JALTEPEC	371
20	OAXACA	16	46	MAGDALENA JALTEPEC	372
20	OAXACA	16	53	MAGDALENA YODOCONO DE PORFIRIO DIAZ	387
20	OAXACA	16	54	MAGDALENA ZAHUATLAN	388
20	OAXACA	16	91	SAN ANDRES NUXIÑO	751
20	OAXACA	16	91	SAN ANDRES NUXIÑO	752
20	OAXACA	16	93	SAN ANDRES SINAXTLA	756
20	OAXACA	16	137	SAN FRANCISCO CHINDUA	876
20	OAXACA	16	141	SAN FRANCISCO JALTEPETONGO	891
20	OAXACA	16	141	SAN FRANCISCO JALTEPETONGO	892
20	OAXACA	16	144	SAN FRANCISCO NUXAÑO	896
20	OAXACA	16	196	SAN JUAN DIUXI	1134
20	OAXACA	16	196	SAN JUAN DIUXI	1135
20	OAXACA	16	215	SAN JUAN SAYULTEPEC	1219
20	OAXACA	16	217	SAN JUAN TAMAZOLA	1221
20	OAXACA	16	217	SAN JUAN TAMAZOLA	1222
20	OAXACA	16	217	SAN JUAN TAMAZOLA	1223
20	OAXACA	16	217	SAN JUAN TAMAZOLA	1224
20	OAXACA	16	224	SAN JUAN YUCUITA	1237
20	OAXACA	16	248	SAN MATEO ETLATONGO	1302
20	OAXACA	16	253	SAN MATEO SINDIHUI	1314
20	OAXACA	16	262	SAN MIGUEL CHICAHUA	1336
20	OAXACA	16	262	SAN MIGUEL CHICAHUA	1337
20	OAXACA	16	269	SAN MIGUEL HUAUTLA	1359
20	OAXACA	16	269	SAN MIGUEL HUAUTLA	1360
20	OAXACA	16	273	SAN MIGUEL PIEDRAS	1367
20	OAXACA	16	279	SAN MIGUEL TECOMATLAN	1401
20	OAXACA	16	302	SAN PEDRO COXCALTEPEC CANTAROS	1459
20	OAXACA	16	302	SAN PEDRO COXCALTEPEC CANTAROS	1460
20	OAXACA	16	327	SAN PEDRO TEOZACALCO	1554
20	OAXACA	16	329	SAN PEDRO TIDAA	1558
20	OAXACA	16	329	SAN PEDRO TIDAA	1559
20	OAXACA	16	391	SANTA INES DE ZARAGOZA	1743
20	OAXACA	16	391	SANTA INES DE ZARAGOZA	1744
20	OAXACA	16	391	SANTA INES DE ZARAGOZA	1745
20	OAXACA	16	398	SANTA MARIA APAZCO	1780
20	OAXACA	16	398	SANTA MARIA APAZCO	1781
20	OAXACA	16	402	SANTA MARIA CHACHOAPAM	1789
20	OAXACA	16	452	SANTIAGO APOALA	1960
20	OAXACA	16	452	SANTIAGO APOALA	1961
20	OAXACA	16	464	SANTIAGO HUAUCLILLA	1999
20	OAXACA	16	464	SANTIAGO HUAUCLILLA	2000
20	OAXACA	16	464	SANTIAGO HUAUCLILLA	2001
20	OAXACA	16	493	SANTIAGO TILANTONGO	2135
20	OAXACA	16	493	SANTIAGO TILANTONGO	2136
20	OAXACA	16	493	SANTIAGO TILANTONGO	2137
20	OAXACA	16	493	SANTIAGO TILANTONGO	2138
20	OAXACA	16	494	SANTIAGO TILLO	2139
20	OAXACA	16	511	SANTO DOMINGO NUXAA	2186
20	OAXACA	16	511	SANTO DOMINGO NUXAA	2187
20	OAXACA	16	511	SANTO DOMINGO NUXAA	2188



**Instituto Nacional Electoral
CONSEJO GENERAL**

ENTIDAD	NOMBRE_ENTIDAD	DISTRITO_LOCAL	MUNICIPIO	NOMBRE_MUNICIPIO	SECCION
20	OAXACA	16	523	SANTO DOMINGO YANHUITLAN	2246
20	OAXACA	16	523	SANTO DOMINGO YANHUITLAN	2247
20	OAXACA	16	565	YUTANDUCHI DE GUERRERO	2422
20	OAXACA	17	22	CONCEPCION PAPALO	127
20	OAXACA	17	22	CONCEPCION PAPALO	128
20	OAXACA	17	22	CONCEPCION PAPALO	129
20	OAXACA	17	22	CONCEPCION PAPALO	130
20	OAXACA	17	27	CUYAMECALCO VILLA DE ZARAGOZA	153
20	OAXACA	17	27	CUYAMECALCO VILLA DE ZARAGOZA	154
20	OAXACA	17	27	CUYAMECALCO VILLA DE ZARAGOZA	155
20	OAXACA	17	27	CUYAMECALCO VILLA DE ZARAGOZA	156
20	OAXACA	17	29	ELOXOCHITLAN DE FLORES MAGON	176
20	OAXACA	17	29	ELOXOCHITLAN DE FLORES MAGON	177
20	OAXACA	17	29	ELOXOCHITLAN DE FLORES MAGON	178
20	OAXACA	17	29	ELOXOCHITLAN DE FLORES MAGON	179
20	OAXACA	17	38	HUAUTEPEC	232
20	OAXACA	17	38	HUAUTEPEC	233
20	OAXACA	17	38	HUAUTEPEC	234
20	OAXACA	17	38	HUAUTEPEC	235
20	OAXACA	17	39	HUAUTLA DE JIMENEZ	236
20	OAXACA	17	39	HUAUTLA DE JIMENEZ	237
20	OAXACA	17	39	HUAUTLA DE JIMENEZ	238
20	OAXACA	17	39	HUAUTLA DE JIMENEZ	239
20	OAXACA	17	39	HUAUTLA DE JIMENEZ	240
20	OAXACA	17	39	HUAUTLA DE JIMENEZ	241
20	OAXACA	17	39	HUAUTLA DE JIMENEZ	242
20	OAXACA	17	39	HUAUTLA DE JIMENEZ	243
20	OAXACA	17	39	HUAUTLA DE JIMENEZ	244
20	OAXACA	17	39	HUAUTLA DE JIMENEZ	245
20	OAXACA	17	39	HUAUTLA DE JIMENEZ	246
20	OAXACA	17	39	HUAUTLA DE JIMENEZ	247
20	OAXACA	17	39	HUAUTLA DE JIMENEZ	248
20	OAXACA	17	39	HUAUTLA DE JIMENEZ	249
20	OAXACA	17	39	HUAUTLA DE JIMENEZ	250
20	OAXACA	17	39	HUAUTLA DE JIMENEZ	251
20	OAXACA	17	39	HUAUTLA DE JIMENEZ	252
20	OAXACA	17	39	HUAUTLA DE JIMENEZ	253
20	OAXACA	17	39	HUAUTLA DE JIMENEZ	254
20	OAXACA	17	58	MAZATLAN VILLA DE FLORES	422
20	OAXACA	17	58	MAZATLAN VILLA DE FLORES	423
20	OAXACA	17	58	MAZATLAN VILLA DE FLORES	424
20	OAXACA	17	58	MAZATLAN VILLA DE FLORES	425
20	OAXACA	17	58	MAZATLAN VILLA DE FLORES	426
20	OAXACA	17	58	MAZATLAN VILLA DE FLORES	427
20	OAXACA	17	58	MAZATLAN VILLA DE FLORES	428
20	OAXACA	17	58	MAZATLAN VILLA DE FLORES	429
20	OAXACA	17	58	MAZATLAN VILLA DE FLORES	430
20	OAXACA	17	58	MAZATLAN VILLA DE FLORES	431
20	OAXACA	17	95	SAN ANDRES TEOTILALPAM	759
20	OAXACA	17	95	SAN ANDRES TEOTILALPAM	760
20	OAXACA	17	106	SAN ANTONIO NANAHUATIPAM	788
20	OAXACA	17	115	SAN BARTOLOME AYAUTLA	804
20	OAXACA	17	115	SAN BARTOLOME AYAUTLA	805
20	OAXACA	17	115	SAN BARTOLOME AYAUTLA	806
20	OAXACA	17	136	SAN FRANCISCO CHAPULAPA	875



**Instituto Nacional Electoral
CONSEJO GENERAL**

ENTIDAD	NOMBRE_ENTIDAD	DISTRITO_LOCAL	MUNICIPIO	NOMBRE_MUNICIPIO	SECCION
20	OAXACA	17	139	SAN FRANCISCO HUEHUETLAN	882
20	OAXACA	17	160	SAN JERONIMO TECOATL	932
20	OAXACA	17	160	SAN JERONIMO TECOATL	933
20	OAXACA	17	170	SAN JOSE TENANGO	962
20	OAXACA	17	170	SAN JOSE TENANGO	963
20	OAXACA	17	170	SAN JOSE TENANGO	964
20	OAXACA	17	170	SAN JOSE TENANGO	965
20	OAXACA	17	170	SAN JOSE TENANGO	966
20	OAXACA	17	170	SAN JOSE TENANGO	967
20	OAXACA	17	170	SAN JOSE TENANGO	968
20	OAXACA	17	170	SAN JOSE TENANGO	969
20	OAXACA	17	170	SAN JOSE TENANGO	970
20	OAXACA	17	170	SAN JOSE TENANGO	971
20	OAXACA	17	170	SAN JOSE TENANGO	972
20	OAXACA	17	170	SAN JOSE TENANGO	973
20	OAXACA	17	170	SAN JOSE TENANGO	974
20	OAXACA	17	170	SAN JOSE TENANGO	975
20	OAXACA	17	170	SAN JOSE TENANGO	976
20	OAXACA	17	170	SAN JOSE TENANGO	977
20	OAXACA	17	175	SAN JUAN BAUTISTA CUICATLAN	986
20	OAXACA	17	175	SAN JUAN BAUTISTA CUICATLAN	987
20	OAXACA	17	175	SAN JUAN BAUTISTA CUICATLAN	988
20	OAXACA	17	175	SAN JUAN BAUTISTA CUICATLAN	989
20	OAXACA	17	175	SAN JUAN BAUTISTA CUICATLAN	990
20	OAXACA	17	175	SAN JUAN BAUTISTA CUICATLAN	991
20	OAXACA	17	175	SAN JUAN BAUTISTA CUICATLAN	992
20	OAXACA	17	175	SAN JUAN BAUTISTA CUICATLAN	993
20	OAXACA	17	175	SAN JUAN BAUTISTA CUICATLAN	994
20	OAXACA	17	175	SAN JUAN BAUTISTA CUICATLAN	995
20	OAXACA	17	175	SAN JUAN BAUTISTA CUICATLAN	996
20	OAXACA	17	175	SAN JUAN BAUTISTA CUICATLAN	997
20	OAXACA	17	175	SAN JUAN BAUTISTA CUICATLAN	998
20	OAXACA	17	181	SAN JUAN BAUTISTA TLACOATZINTEPEC	1009
20	OAXACA	17	187	CHIQUIHUITLAN DE BENITO JUAREZ	1108
20	OAXACA	17	187	CHIQUIHUITLAN DE BENITO JUAREZ	1109
20	OAXACA	17	189	SAN JUAN COATZOSPAM	1111
20	OAXACA	17	193	SAN JUAN DE LOS CUES	1129
20	OAXACA	17	193	SAN JUAN DE LOS CUES	1130
20	OAXACA	17	220	SAN JUAN TEPEUXILA	1228
20	OAXACA	17	220	SAN JUAN TEPEUXILA	1229
20	OAXACA	17	220	SAN JUAN TEPEUXILA	1230
20	OAXACA	17	220	SAN JUAN TEPEUXILA	1231
20	OAXACA	17	228	SAN LORENZO CUAUNECUITITLA	1248
20	OAXACA	17	234	SAN LUCAS ZOQUIAPAM	1267
20	OAXACA	17	234	SAN LUCAS ZOQUIAPAM	1268
20	OAXACA	17	234	SAN LUCAS ZOQUIAPAM	1269
20	OAXACA	17	234	SAN LUCAS ZOQUIAPAM	1270
20	OAXACA	17	244	SAN MARTIN TOXPALAN	1292
20	OAXACA	17	244	SAN MARTIN TOXPALAN	1293
20	OAXACA	17	255	SAN MATEO YOLOXOCHITLAN	1316
20	OAXACA	17	255	SAN MATEO YOLOXOCHITLAN	1317
20	OAXACA	17	275	SAN MIGUEL SANTA FLOR	1371
20	OAXACA	17	309	SAN PEDRO JALTEPETONGO	1484
20	OAXACA	17	311	SAN PEDRO JOCOTIPAC	1492
20	OAXACA	17	320	SAN PEDRO OCOJETATILLO	1514



**Instituto Nacional Electoral
CONSEJO GENERAL**

ENTIDAD	NOMBRE_ENTIDAD	DISTRITO_LOCAL	MUNICIPIO	NOMBRE_MUNICIPIO	SECCION
20	OAXACA	17	324	SAN PEDRO SOCHIAPAM	1541
20	OAXACA	17	324	SAN PEDRO SOCHIAPAM	1542
20	OAXACA	17	324	SAN PEDRO SOCHIAPAM	1543
20	OAXACA	17	328	SAN PEDRO TEUTILA	1555
20	OAXACA	17	328	SAN PEDRO TEUTILA	1556
20	OAXACA	17	328	SAN PEDRO TEUTILA	1557
20	OAXACA	17	354	SANTA ANA ATEIXTLAHUACA	1642
20	OAXACA	17	355	SANTA ANA CUAUHEMOC	1643
20	OAXACA	17	375	SANTA CRUZ ACATEPEC	1685
20	OAXACA	17	399	SANTA MARIA LA ASUNCION	1782
20	OAXACA	17	399	SANTA MARIA LA ASUNCION	1783
20	OAXACA	17	404	SANTA MARIA CHILCHOTLA	1793
20	OAXACA	17	404	SANTA MARIA CHILCHOTLA	1794
20	OAXACA	17	404	SANTA MARIA CHILCHOTLA	1795
20	OAXACA	17	404	SANTA MARIA CHILCHOTLA	1796
20	OAXACA	17	404	SANTA MARIA CHILCHOTLA	1797
20	OAXACA	17	404	SANTA MARIA CHILCHOTLA	1798
20	OAXACA	17	404	SANTA MARIA CHILCHOTLA	1799
20	OAXACA	17	404	SANTA MARIA CHILCHOTLA	1800
20	OAXACA	17	404	SANTA MARIA CHILCHOTLA	1801
20	OAXACA	17	404	SANTA MARIA CHILCHOTLA	1802
20	OAXACA	17	404	SANTA MARIA CHILCHOTLA	1803
20	OAXACA	17	404	SANTA MARIA CHILCHOTLA	1804
20	OAXACA	17	404	SANTA MARIA CHILCHOTLA	1805
20	OAXACA	17	404	SANTA MARIA CHILCHOTLA	1806
20	OAXACA	17	404	SANTA MARIA CHILCHOTLA	1807
20	OAXACA	17	404	SANTA MARIA CHILCHOTLA	1808
20	OAXACA	17	404	SANTA MARIA CHILCHOTLA	1809
20	OAXACA	17	417	SANTA MARIA IXCATLAN	1859
20	OAXACA	17	426	SANTA MARIA PAPALO	1887
20	OAXACA	17	432	SANTA MARIA TECOMAVACA	1906
20	OAXACA	17	435	SANTA MARIA TEOPOXCO	1909
20	OAXACA	17	435	SANTA MARIA TEOPOXCO	1910
20	OAXACA	17	437	SANTA MARIA TEXCATITLAN	1913
20	OAXACA	17	439	SANTA MARIA TLALIXTAC	1918
20	OAXACA	17	479	SANTIAGO NACALTEPEC	2072
20	OAXACA	17	479	SANTIAGO NACALTEPEC	2073
20	OAXACA	17	479	SANTIAGO NACALTEPEC	2074
20	OAXACA	17	479	SANTIAGO NACALTEPEC	2075
20	OAXACA	17	491	SANTIAGO TEXCALCINGO	2131
20	OAXACA	17	491	SANTIAGO TEXCALCINGO	2132
20	OAXACA	17	531	SANTOS REYES PAPALO	2272
20	OAXACA	17	545	TEOTITLAN DE FLORES MAGON	2325
20	OAXACA	17	545	TEOTITLAN DE FLORES MAGON	2326
20	OAXACA	17	545	TEOTITLAN DE FLORES MAGON	2327
20	OAXACA	17	545	TEOTITLAN DE FLORES MAGON	2328
20	OAXACA	17	545	TEOTITLAN DE FLORES MAGON	2329
20	OAXACA	17	545	TEOTITLAN DE FLORES MAGON	2330
20	OAXACA	17	558	VALERIO TRUJANO	2405
20	OAXACA	17	558	VALERIO TRUJANO	2406
20	OAXACA	18	11	AYOTZINTEPEC	74
20	OAXACA	18	11	AYOTZINTEPEC	75
20	OAXACA	18	11	AYOTZINTEPEC	76
20	OAXACA	18	44	LOMA BONITA	333
20	OAXACA	18	44	LOMA BONITA	334



**Instituto Nacional Electoral
CONSEJO GENERAL**

ENTIDAD	NOMBRE_ENTIDAD	DISTRITO_LOCAL	MUNICIPIO	NOMBRE_MUNICIPIO	SECCION
20	OAXACA	18	44	LOMA BONITA	335
20	OAXACA	18	44	LOMA BONITA	336
20	OAXACA	18	44	LOMA BONITA	337
20	OAXACA	18	44	LOMA BONITA	338
20	OAXACA	18	44	LOMA BONITA	339
20	OAXACA	18	44	LOMA BONITA	340
20	OAXACA	18	44	LOMA BONITA	341
20	OAXACA	18	44	LOMA BONITA	342
20	OAXACA	18	44	LOMA BONITA	343
20	OAXACA	18	44	LOMA BONITA	344
20	OAXACA	18	44	LOMA BONITA	345
20	OAXACA	18	44	LOMA BONITA	346
20	OAXACA	18	44	LOMA BONITA	347
20	OAXACA	18	44	LOMA BONITA	348
20	OAXACA	18	44	LOMA BONITA	349
20	OAXACA	18	44	LOMA BONITA	350
20	OAXACA	18	44	LOMA BONITA	351
20	OAXACA	18	44	LOMA BONITA	352
20	OAXACA	18	44	LOMA BONITA	353
20	OAXACA	18	44	LOMA BONITA	354
20	OAXACA	18	44	LOMA BONITA	355
20	OAXACA	18	44	LOMA BONITA	356
20	OAXACA	18	44	LOMA BONITA	357
20	OAXACA	18	44	LOMA BONITA	358
20	OAXACA	18	44	LOMA BONITA	359
20	OAXACA	18	44	LOMA BONITA	360
20	OAXACA	18	44	LOMA BONITA	361
20	OAXACA	18	44	LOMA BONITA	362
20	OAXACA	18	44	LOMA BONITA	363
20	OAXACA	18	44	LOMA BONITA	364
20	OAXACA	18	164	SAN JOSE CHILTEPEC	943
20	OAXACA	18	164	SAN JOSE CHILTEPEC	944
20	OAXACA	18	164	SAN JOSE CHILTEPEC	945
20	OAXACA	18	164	SAN JOSE CHILTEPEC	946
20	OAXACA	18	164	SAN JOSE CHILTEPEC	947
20	OAXACA	18	164	SAN JOSE CHILTEPEC	948
20	OAXACA	18	182	SAN JUAN BAUTISTA TUXTEPEC	1010
20	OAXACA	18	182	SAN JUAN BAUTISTA TUXTEPEC	1011
20	OAXACA	18	182	SAN JUAN BAUTISTA TUXTEPEC	1012
20	OAXACA	18	182	SAN JUAN BAUTISTA TUXTEPEC	1013
20	OAXACA	18	182	SAN JUAN BAUTISTA TUXTEPEC	1014
20	OAXACA	18	182	SAN JUAN BAUTISTA TUXTEPEC	1015
20	OAXACA	18	182	SAN JUAN BAUTISTA TUXTEPEC	1016
20	OAXACA	18	182	SAN JUAN BAUTISTA TUXTEPEC	1017
20	OAXACA	18	182	SAN JUAN BAUTISTA TUXTEPEC	1018
20	OAXACA	18	182	SAN JUAN BAUTISTA TUXTEPEC	1019
20	OAXACA	18	182	SAN JUAN BAUTISTA TUXTEPEC	1020
20	OAXACA	18	182	SAN JUAN BAUTISTA TUXTEPEC	1021
20	OAXACA	18	182	SAN JUAN BAUTISTA TUXTEPEC	1022
20	OAXACA	18	182	SAN JUAN BAUTISTA TUXTEPEC	1023
20	OAXACA	18	182	SAN JUAN BAUTISTA TUXTEPEC	1024
20	OAXACA	18	182	SAN JUAN BAUTISTA TUXTEPEC	1025
20	OAXACA	18	182	SAN JUAN BAUTISTA TUXTEPEC	1026
20	OAXACA	18	182	SAN JUAN BAUTISTA TUXTEPEC	1027
20	OAXACA	18	182	SAN JUAN BAUTISTA TUXTEPEC	1028



**Instituto Nacional Electoral
CONSEJO GENERAL**

ENTIDAD	NOMBRE_ENTIDAD	DISTRITO_LOCAL	MUNICIPIO	NOMBRE_MUNICIPIO	SECCION
20	OAXACA	18	182	SAN JUAN BAUTISTA TUXTEPEC	1029
20	OAXACA	18	182	SAN JUAN BAUTISTA TUXTEPEC	1030
20	OAXACA	18	182	SAN JUAN BAUTISTA TUXTEPEC	1031
20	OAXACA	18	182	SAN JUAN BAUTISTA TUXTEPEC	1032
20	OAXACA	18	182	SAN JUAN BAUTISTA TUXTEPEC	1033
20	OAXACA	18	182	SAN JUAN BAUTISTA TUXTEPEC	1034
20	OAXACA	18	182	SAN JUAN BAUTISTA TUXTEPEC	1035
20	OAXACA	18	182	SAN JUAN BAUTISTA TUXTEPEC	1036
20	OAXACA	18	182	SAN JUAN BAUTISTA TUXTEPEC	1037
20	OAXACA	18	182	SAN JUAN BAUTISTA TUXTEPEC	1038
20	OAXACA	18	182	SAN JUAN BAUTISTA TUXTEPEC	1039
20	OAXACA	18	182	SAN JUAN BAUTISTA TUXTEPEC	1040
20	OAXACA	18	182	SAN JUAN BAUTISTA TUXTEPEC	1041
20	OAXACA	18	182	SAN JUAN BAUTISTA TUXTEPEC	1042
20	OAXACA	18	182	SAN JUAN BAUTISTA TUXTEPEC	1043
20	OAXACA	18	182	SAN JUAN BAUTISTA TUXTEPEC	1044
20	OAXACA	18	182	SAN JUAN BAUTISTA TUXTEPEC	1045
20	OAXACA	18	182	SAN JUAN BAUTISTA TUXTEPEC	1046
20	OAXACA	18	182	SAN JUAN BAUTISTA TUXTEPEC	1047
20	OAXACA	18	182	SAN JUAN BAUTISTA TUXTEPEC	1048
20	OAXACA	18	182	SAN JUAN BAUTISTA TUXTEPEC	1049
20	OAXACA	18	182	SAN JUAN BAUTISTA TUXTEPEC	1050
20	OAXACA	18	182	SAN JUAN BAUTISTA TUXTEPEC	1051
20	OAXACA	18	182	SAN JUAN BAUTISTA TUXTEPEC	1052
20	OAXACA	18	182	SAN JUAN BAUTISTA TUXTEPEC	1053
20	OAXACA	18	182	SAN JUAN BAUTISTA TUXTEPEC	1054
20	OAXACA	18	182	SAN JUAN BAUTISTA TUXTEPEC	1055
20	OAXACA	18	182	SAN JUAN BAUTISTA TUXTEPEC	1056
20	OAXACA	18	182	SAN JUAN BAUTISTA TUXTEPEC	1057
20	OAXACA	18	182	SAN JUAN BAUTISTA TUXTEPEC	1058
20	OAXACA	18	182	SAN JUAN BAUTISTA TUXTEPEC	1059
20	OAXACA	18	182	SAN JUAN BAUTISTA TUXTEPEC	1060
20	OAXACA	18	182	SAN JUAN BAUTISTA TUXTEPEC	1061
20	OAXACA	18	182	SAN JUAN BAUTISTA TUXTEPEC	1062
20	OAXACA	18	182	SAN JUAN BAUTISTA TUXTEPEC	1063
20	OAXACA	18	182	SAN JUAN BAUTISTA TUXTEPEC	1064
20	OAXACA	18	182	SAN JUAN BAUTISTA TUXTEPEC	1065
20	OAXACA	18	182	SAN JUAN BAUTISTA TUXTEPEC	1066
20	OAXACA	18	182	SAN JUAN BAUTISTA TUXTEPEC	1067
20	OAXACA	18	182	SAN JUAN BAUTISTA TUXTEPEC	1068
20	OAXACA	18	182	SAN JUAN BAUTISTA TUXTEPEC	1069
20	OAXACA	18	182	SAN JUAN BAUTISTA TUXTEPEC	1070
20	OAXACA	18	182	SAN JUAN BAUTISTA TUXTEPEC	1071
20	OAXACA	18	182	SAN JUAN BAUTISTA TUXTEPEC	1072
20	OAXACA	18	182	SAN JUAN BAUTISTA TUXTEPEC	1073
20	OAXACA	18	182	SAN JUAN BAUTISTA TUXTEPEC	1074
20	OAXACA	18	182	SAN JUAN BAUTISTA TUXTEPEC	1075
20	OAXACA	18	182	SAN JUAN BAUTISTA TUXTEPEC	1076
20	OAXACA	18	182	SAN JUAN BAUTISTA TUXTEPEC	1077
20	OAXACA	18	182	SAN JUAN BAUTISTA TUXTEPEC	1078
20	OAXACA	18	182	SAN JUAN BAUTISTA TUXTEPEC	1079
20	OAXACA	18	182	SAN JUAN BAUTISTA TUXTEPEC	1080
20	OAXACA	18	182	SAN JUAN BAUTISTA TUXTEPEC	1081
20	OAXACA	18	182	SAN JUAN BAUTISTA TUXTEPEC	1082
20	OAXACA	18	182	SAN JUAN BAUTISTA TUXTEPEC	1083



**Instituto Nacional Electoral
CONSEJO GENERAL**

ENTIDAD	NOMBRE_ENTIDAD	DISTRITO_LOCAL	MUNICIPIO	NOMBRE_MUNICIPIO	SECCION
20	OAXACA	18	183	SAN JUAN BAUTISTA VALLE NACIONAL	1084
20	OAXACA	18	183	SAN JUAN BAUTISTA VALLE NACIONAL	1085
20	OAXACA	18	183	SAN JUAN BAUTISTA VALLE NACIONAL	1086
20	OAXACA	18	183	SAN JUAN BAUTISTA VALLE NACIONAL	1087
20	OAXACA	18	183	SAN JUAN BAUTISTA VALLE NACIONAL	1088
20	OAXACA	18	183	SAN JUAN BAUTISTA VALLE NACIONAL	1089
20	OAXACA	18	183	SAN JUAN BAUTISTA VALLE NACIONAL	1090
20	OAXACA	18	183	SAN JUAN BAUTISTA VALLE NACIONAL	1091
20	OAXACA	18	183	SAN JUAN BAUTISTA VALLE NACIONAL	1092
20	OAXACA	18	183	SAN JUAN BAUTISTA VALLE NACIONAL	1093
20	OAXACA	18	183	SAN JUAN BAUTISTA VALLE NACIONAL	1094
20	OAXACA	18	183	SAN JUAN BAUTISTA VALLE NACIONAL	1095
20	OAXACA	18	183	SAN JUAN BAUTISTA VALLE NACIONAL	1096
20	OAXACA	18	183	SAN JUAN BAUTISTA VALLE NACIONAL	1097
20	OAXACA	18	183	SAN JUAN BAUTISTA VALLE NACIONAL	1098
20	OAXACA	18	418	SANTA MARIA JACATEPEC	1860
20	OAXACA	18	418	SANTA MARIA JACATEPEC	1861
20	OAXACA	18	418	SANTA MARIA JACATEPEC	1862
20	OAXACA	18	418	SANTA MARIA JACATEPEC	1863
20	OAXACA	18	418	SANTA MARIA JACATEPEC	1864
20	OAXACA	18	418	SANTA MARIA JACATEPEC	1865
20	OAXACA	19	8	ASUNCION OCOTLAN	65
20	OAXACA	19	8	ASUNCION OCOTLAN	66
20	OAXACA	19	8	ASUNCION OCOTLAN	67
20	OAXACA	19	10	AYOQUEZCO DE ALDAMA	70
20	OAXACA	19	10	AYOQUEZCO DE ALDAMA	71
20	OAXACA	19	10	AYOQUEZCO DE ALDAMA	72
20	OAXACA	19	10	AYOQUEZCO DE ALDAMA	73
20	OAXACA	19	17	CIENEGA DE ZIMATLAN	111
20	OAXACA	19	17	CIENEGA DE ZIMATLAN	112
20	OAXACA	19	47	MAGDALENA MIXTEPEC	373
20	OAXACA	19	48	MAGDALENA OCOTLAN	374
20	OAXACA	19	67	OCOTLAN DE MORELOS	617
20	OAXACA	19	67	OCOTLAN DE MORELOS	618
20	OAXACA	19	67	OCOTLAN DE MORELOS	619
20	OAXACA	19	67	OCOTLAN DE MORELOS	620
20	OAXACA	19	67	OCOTLAN DE MORELOS	621
20	OAXACA	19	67	OCOTLAN DE MORELOS	622
20	OAXACA	19	67	OCOTLAN DE MORELOS	623
20	OAXACA	19	67	OCOTLAN DE MORELOS	624
20	OAXACA	19	67	OCOTLAN DE MORELOS	625
20	OAXACA	19	67	OCOTLAN DE MORELOS	626
20	OAXACA	19	67	OCOTLAN DE MORELOS	627
20	OAXACA	19	67	OCOTLAN DE MORELOS	628
20	OAXACA	19	67	OCOTLAN DE MORELOS	629
20	OAXACA	19	67	OCOTLAN DE MORELOS	630
20	OAXACA	19	67	OCOTLAN DE MORELOS	631
20	OAXACA	19	100	SAN ANTONINO CASTILLO VELASCO	766
20	OAXACA	19	100	SAN ANTONINO CASTILLO VELASCO	767
20	OAXACA	19	100	SAN ANTONINO CASTILLO VELASCO	768
20	OAXACA	19	100	SAN ANTONINO CASTILLO VELASCO	769
20	OAXACA	19	101	SAN ANTONINO EL ALTO	770
20	OAXACA	19	101	SAN ANTONINO EL ALTO	771
20	OAXACA	19	109	SAN BALTAZAR CHICHICAPAM	792
20	OAXACA	19	109	SAN BALTAZAR CHICHICAPAM	793



**Instituto Nacional Electoral
CONSEJO GENERAL**

ENTIDAD	NOMBRE_ENTIDAD	DISTRITO_LOCAL	MUNICIPIO	NOMBRE_MUNICIPIO	SECCION
20	OAXACA	19	120	SAN BERNARDO MIXTEPEC	812
20	OAXACA	19	120	SAN BERNARDO MIXTEPEC	813
20	OAXACA	19	129	SAN DIONISIO OCOTLAN	846
20	OAXACA	19	159	SAN JERONIMO TAVICHE	931
20	OAXACA	19	169	SAN JOSE DEL PROGRESO	958
20	OAXACA	19	169	SAN JOSE DEL PROGRESO	959
20	OAXACA	19	169	SAN JOSE DEL PROGRESO	960
20	OAXACA	19	169	SAN JOSE DEL PROGRESO	961
20	OAXACA	19	186	SAN JUAN CHILATECA	1107
20	OAXACA	19	243	SAN MARTIN TILCAJETE	1291
20	OAXACA	19	270	SAN MIGUEL MIXTEPEC	1361
20	OAXACA	19	270	SAN MIGUEL MIXTEPEC	1362
20	OAXACA	19	282	SAN MIGUEL TILQUIAPAM	1407
20	OAXACA	19	282	SAN MIGUEL TILQUIAPAM	1408
20	OAXACA	19	293	SAN PABLO HUIXTEPEC	1431
20	OAXACA	19	293	SAN PABLO HUIXTEPEC	1432
20	OAXACA	19	293	SAN PABLO HUIXTEPEC	1433
20	OAXACA	19	293	SAN PABLO HUIXTEPEC	1434
20	OAXACA	19	293	SAN PABLO HUIXTEPEC	1435
20	OAXACA	19	293	SAN PABLO HUIXTEPEC	1436
20	OAXACA	19	299	SAN PEDRO APOSTOL	1452
20	OAXACA	19	299	SAN PEDRO APOSTOL	1453
20	OAXACA	19	313	SAN PEDRO MARTIR	1494
20	OAXACA	19	326	SAN PEDRO TAVICHE	1553
20	OAXACA	19	358	SANTA ANA TLAPACOYAN	1647
20	OAXACA	19	358	SANTA ANA TLAPACOYAN	1648
20	OAXACA	19	360	SANTA ANA ZEGACHE	1650
20	OAXACA	19	360	SANTA ANA ZEGACHE	1651
20	OAXACA	19	368	SANTA CATARINA MINAS	1673
20	OAXACA	19	368	SANTA CATARINA MINAS	1674
20	OAXACA	19	369	SANTA CATARINA QUIANE	1675
20	OAXACA	19	379	SANTA CRUZ MIXTEPEC	1699
20	OAXACA	19	379	SANTA CRUZ MIXTEPEC	1700
20	OAXACA	19	379	SANTA CRUZ MIXTEPEC	1701
20	OAXACA	19	388	SANTA GERTRUDIS	1738
20	OAXACA	19	388	SANTA GERTRUDIS	1739
20	OAXACA	19	388	SANTA GERTRUDIS	1740
20	OAXACA	19	390	SANTA INES YATZECHÉ	1742
20	OAXACA	19	395	SANTA LUCIA OCOTLAN	1776
20	OAXACA	19	453	SANTIAGO APOSTOL	1962
20	OAXACA	19	453	SANTIAGO APOSTOL	1963
20	OAXACA	19	453	SANTIAGO APOSTOL	1964
20	OAXACA	19	526	SANTO TOMAS JALIEZA	2258
20	OAXACA	19	526	SANTO TOMAS JALIEZA	2259
20	OAXACA	19	526	SANTO TOMAS JALIEZA	2260
20	OAXACA	19	563	YAXE	2419
20	OAXACA	19	563	YAXE	2420
20	OAXACA	19	570	ZIMATLAN DE ALVAREZ	2436
20	OAXACA	19	570	ZIMATLAN DE ALVAREZ	2437
20	OAXACA	19	570	ZIMATLAN DE ALVAREZ	2438
20	OAXACA	19	570	ZIMATLAN DE ALVAREZ	2439
20	OAXACA	19	570	ZIMATLAN DE ALVAREZ	2440
20	OAXACA	19	570	ZIMATLAN DE ALVAREZ	2441
20	OAXACA	19	570	ZIMATLAN DE ALVAREZ	2442
20	OAXACA	19	570	ZIMATLAN DE ALVAREZ	2443



**Instituto Nacional Electoral
CONSEJO GENERAL**

ENTIDAD	NOMBRE_ENTIDAD	DISTRITO_LOCAL	MUNICIPIO	NOMBRE_MUNICIPIO	SECCION
20	OAXACA	19	570	ZIMATLAN DE ALVAREZ	2444
20	OAXACA	19	570	ZIMATLAN DE ALVAREZ	2445
20	OAXACA	19	570	ZIMATLAN DE ALVAREZ	2446
20	OAXACA	19	570	ZIMATLAN DE ALVAREZ	2447
20	OAXACA	19	570	ZIMATLAN DE ALVAREZ	2448
20	OAXACA	19	570	ZIMATLAN DE ALVAREZ	2449
20	OAXACA	20	4	ASUNCION CACALOTEPEC	39
20	OAXACA	20	4	ASUNCION CACALOTEPEC	40
20	OAXACA	20	4	ASUNCION CACALOTEPEC	41
20	OAXACA	20	60	MIXISTLAN DE LA REFORMA	454
20	OAXACA	20	60	MIXISTLAN DE LA REFORMA	455
20	OAXACA	20	191	SAN JUAN COMALTEPEC	1117
20	OAXACA	20	191	SAN JUAN COMALTEPEC	1118
20	OAXACA	20	192	SAN JUAN COTZOCON	1119
20	OAXACA	20	192	SAN JUAN COTZOCON	1120
20	OAXACA	20	192	SAN JUAN COTZOCON	1121
20	OAXACA	20	192	SAN JUAN COTZOCON	1122
20	OAXACA	20	192	SAN JUAN COTZOCON	1123
20	OAXACA	20	192	SAN JUAN COTZOCON	1124
20	OAXACA	20	192	SAN JUAN COTZOCON	1125
20	OAXACA	20	192	SAN JUAN COTZOCON	1126
20	OAXACA	20	192	SAN JUAN COTZOCON	1127
20	OAXACA	20	192	SAN JUAN COTZOCON	1128
20	OAXACA	20	206	SAN JUAN LALANA	1177
20	OAXACA	20	206	SAN JUAN LALANA	1178
20	OAXACA	20	206	SAN JUAN LALANA	1179
20	OAXACA	20	206	SAN JUAN LALANA	1180
20	OAXACA	20	206	SAN JUAN LALANA	1181
20	OAXACA	20	206	SAN JUAN LALANA	1182
20	OAXACA	20	206	SAN JUAN LALANA	1183
20	OAXACA	20	207	SAN JUAN MAZATLAN	1184
20	OAXACA	20	207	SAN JUAN MAZATLAN	1185
20	OAXACA	20	207	SAN JUAN MAZATLAN	1186
20	OAXACA	20	207	SAN JUAN MAZATLAN	1187
20	OAXACA	20	207	SAN JUAN MAZATLAN	1188
20	OAXACA	20	207	SAN JUAN MAZATLAN	1189
20	OAXACA	20	207	SAN JUAN MAZATLAN	1190
20	OAXACA	20	207	SAN JUAN MAZATLAN	1191
20	OAXACA	20	207	SAN JUAN MAZATLAN	1192
20	OAXACA	20	212	SAN JUAN PETLAPA	1213
20	OAXACA	20	212	SAN JUAN PETLAPA	1214
20	OAXACA	20	231	SAN LUCAS CAMOTLAN	1253
20	OAXACA	20	274	SAN MIGUEL QUETZALTEPEC	1368
20	OAXACA	20	274	SAN MIGUEL QUETZALTEPEC	1369
20	OAXACA	20	274	SAN MIGUEL QUETZALTEPEC	1370
20	OAXACA	20	321	SAN PEDRO OCOTEPEC	1515
20	OAXACA	20	333	SAN PEDRO Y SAN PABLO AYUTLA	1585
20	OAXACA	20	333	SAN PEDRO Y SAN PABLO AYUTLA	1586
20	OAXACA	20	333	SAN PEDRO Y SAN PABLO AYUTLA	1587
20	OAXACA	20	333	SAN PEDRO Y SAN PABLO AYUTLA	1588
20	OAXACA	20	397	SANTA MARIA ALOTEPEC	1778
20	OAXACA	20	397	SANTA MARIA ALOTEPEC	1779
20	OAXACA	20	436	SANTA MARIA TEPANTLALI	1911
20	OAXACA	20	436	SANTA MARIA TEPANTLALI	1912
20	OAXACA	20	438	SANTA MARIA TLAHUITOLTEPEC	1914



**Instituto Nacional Electoral
CONSEJO GENERAL**

ENTIDAD	NOMBRE_ENTIDAD	DISTRITO_LOCAL	MUNICIPIO	NOMBRE_MUNICIPIO	SECCION
20	OAXACA	20	438	SANTA MARIA TLAHUITOLTEPEC	1915
20	OAXACA	20	438	SANTA MARIA TLAHUITOLTEPEC	1916
20	OAXACA	20	438	SANTA MARIA TLAHUITOLTEPEC	1917
20	OAXACA	20	455	SANTIAGO ATITLAN	1969
20	OAXACA	20	455	SANTIAGO ATITLAN	1970
20	OAXACA	20	460	SANTIAGO CHOAPAM	1987
20	OAXACA	20	460	SANTIAGO CHOAPAM	1988
20	OAXACA	20	460	SANTIAGO CHOAPAM	1989
20	OAXACA	20	460	SANTIAGO CHOAPAM	1990
20	OAXACA	20	466	SANTIAGO IXCUINTEPEC	2004
20	OAXACA	20	469	SANTIAGO JOCOTEPEC	2025
20	OAXACA	20	469	SANTIAGO JOCOTEPEC	2026
20	OAXACA	20	469	SANTIAGO JOCOTEPEC	2027
20	OAXACA	20	469	SANTIAGO JOCOTEPEC	2028
20	OAXACA	20	469	SANTIAGO JOCOTEPEC	2029
20	OAXACA	20	469	SANTIAGO JOCOTEPEC	2030
20	OAXACA	20	469	SANTIAGO JOCOTEPEC	2031
20	OAXACA	20	469	SANTIAGO JOCOTEPEC	2032
20	OAXACA	20	499	SANTIAGO YAVEO	2151
20	OAXACA	20	499	SANTIAGO YAVEO	2152
20	OAXACA	20	499	SANTIAGO YAVEO	2153
20	OAXACA	20	499	SANTIAGO YAVEO	2154
20	OAXACA	20	499	SANTIAGO YAVEO	2155
20	OAXACA	20	503	SANTIAGO ZACATEPEC	2167
20	OAXACA	20	503	SANTIAGO ZACATEPEC	2168
20	OAXACA	20	503	SANTIAGO ZACATEPEC	2169
20	OAXACA	20	503	SANTIAGO ZACATEPEC	2170
20	OAXACA	20	517	SANTO DOMINGO TEPUXTEPEC	2231
20	OAXACA	20	517	SANTO DOMINGO TEPUXTEPEC	2232
20	OAXACA	20	517	SANTO DOMINGO TEPUXTEPEC	2233
20	OAXACA	20	540	TAMAZULAPAM DEL ESPIRITU SANTO	2311
20	OAXACA	20	540	TAMAZULAPAM DEL ESPIRITU SANTO	2312
20	OAXACA	20	540	TAMAZULAPAM DEL ESPIRITU SANTO	2313
20	OAXACA	20	540	TAMAZULAPAM DEL ESPIRITU SANTO	2314
20	OAXACA	20	540	TAMAZULAPAM DEL ESPIRITU SANTO	2315
20	OAXACA	20	554	TOTONTEPEC VILLA DE MORELOS	2386
20	OAXACA	20	554	TOTONTEPEC VILLA DE MORELOS	2387
20	OAXACA	20	554	TOTONTEPEC VILLA DE MORELOS	2388
20	OAXACA	20	554	TOTONTEPEC VILLA DE MORELOS	2389
20	OAXACA	20	554	TOTONTEPEC VILLA DE MORELOS	2390
20	OAXACA	21	13	CALIHUALA	87
20	OAXACA	21	13	CALIHUALA	88
20	OAXACA	21	13	CALIHUALA	89
20	OAXACA	21	19	COICOYAN DE LAS FLORES	117
20	OAXACA	21	19	COICOYAN DE LAS FLORES	118
20	OAXACA	21	19	COICOYAN DE LAS FLORES	119
20	OAXACA	21	19	COICOYAN DE LAS FLORES	120
20	OAXACA	21	32	GUADALUPE DE RAMIREZ	189
20	OAXACA	21	32	GUADALUPE DE RAMIREZ	190
20	OAXACA	21	32	GUADALUPE DE RAMIREZ	191
20	OAXACA	21	40	IXPANTEPEC NIEVES	255
20	OAXACA	21	40	IXPANTEPEC NIEVES	256
20	OAXACA	21	40	IXPANTEPEC NIEVES	257
20	OAXACA	21	78	SAN AGUSTIN ATENANGO	712
20	OAXACA	21	78	SAN AGUSTIN ATENANGO	713



**Instituto Nacional Electoral
CONSEJO GENERAL**

ENTIDAD	NOMBRE_ENTIDAD	DISTRITO_LOCAL	MUNICIPIO	NOMBRE_MUNICIPIO	SECCION
20	OAXACA	21	96	SAN ANDRES TEPETLAPA	761
20	OAXACA	21	149	SAN FRANCISCO TLAPANCINGO	907
20	OAXACA	21	180	SAN JUAN BAUTISTA TLACHICHILCO	1007
20	OAXACA	21	180	SAN JUAN BAUTISTA TLACHICHILCO	1008
20	OAXACA	21	188	SAN JUAN CIENEGUILLA	1110
20	OAXACA	21	200	SAN JUAN IHUALTEPEC	1162
20	OAXACA	21	200	SAN JUAN IHUALTEPEC	1163
20	OAXACA	21	208	SAN JUAN MIXTEPEC	1193
20	OAXACA	21	208	SAN JUAN MIXTEPEC	1194
20	OAXACA	21	208	SAN JUAN MIXTEPEC	1195
20	OAXACA	21	208	SAN JUAN MIXTEPEC	1196
20	OAXACA	21	208	SAN JUAN MIXTEPEC	1197
20	OAXACA	21	208	SAN JUAN MIXTEPEC	1198
20	OAXACA	21	208	SAN JUAN MIXTEPEC	1199
20	OAXACA	21	208	SAN JUAN MIXTEPEC	1200
20	OAXACA	21	208	SAN JUAN MIXTEPEC	1201
20	OAXACA	21	208	SAN JUAN MIXTEPEC	1202
20	OAXACA	21	208	SAN JUAN MIXTEPEC	1203
20	OAXACA	21	230	SAN LORENZO VICTORIA	1251
20	OAXACA	21	230	SAN LORENZO VICTORIA	1252
20	OAXACA	21	242	SAN MARTIN PERAS	1286
20	OAXACA	21	242	SAN MARTIN PERAS	1287
20	OAXACA	21	242	SAN MARTIN PERAS	1288
20	OAXACA	21	242	SAN MARTIN PERAS	1289
20	OAXACA	21	242	SAN MARTIN PERAS	1290
20	OAXACA	21	249	SAN MATEO NEJAPAM	1303
20	OAXACA	21	258	SAN MIGUEL AHUEHUETITLAN	1320
20	OAXACA	21	258	SAN MIGUEL AHUEHUETITLAN	1321
20	OAXACA	21	284	SAN MIGUEL TLACOTEPEC	1411
20	OAXACA	21	284	SAN MIGUEL TLACOTEPEC	1412
20	OAXACA	21	284	SAN MIGUEL TLACOTEPEC	1413
20	OAXACA	21	284	SAN MIGUEL TLACOTEPEC	1414
20	OAXACA	21	288	SAN NICOLAS HIDALGO	1418
20	OAXACA	21	345	SAN SEBASTIAN TECOMAXTLAHUACA	1617
20	OAXACA	21	345	SAN SEBASTIAN TECOMAXTLAHUACA	1618
20	OAXACA	21	345	SAN SEBASTIAN TECOMAXTLAHUACA	1619
20	OAXACA	21	345	SAN SEBASTIAN TECOMAXTLAHUACA	1620
20	OAXACA	21	345	SAN SEBASTIAN TECOMAXTLAHUACA	1621
20	OAXACA	21	345	SAN SEBASTIAN TECOMAXTLAHUACA	1622
20	OAXACA	21	345	SAN SEBASTIAN TECOMAXTLAHUACA	1623
20	OAXACA	21	345	SAN SEBASTIAN TECOMAXTLAHUACA	1624
20	OAXACA	21	345	SAN SEBASTIAN TECOMAXTLAHUACA	1625
20	OAXACA	21	377	SANTA CRUZ DE BRAVO	1690
20	OAXACA	21	462	SANTIAGO DEL RIO	1993
20	OAXACA	21	462	SANTIAGO DEL RIO	1994
20	OAXACA	21	470	SANTIAGO JUXTLAHUACA	2033
20	OAXACA	21	470	SANTIAGO JUXTLAHUACA	2034
20	OAXACA	21	470	SANTIAGO JUXTLAHUACA	2035
20	OAXACA	21	470	SANTIAGO JUXTLAHUACA	2036
20	OAXACA	21	470	SANTIAGO JUXTLAHUACA	2037
20	OAXACA	21	470	SANTIAGO JUXTLAHUACA	2038
20	OAXACA	21	470	SANTIAGO JUXTLAHUACA	2039
20	OAXACA	21	470	SANTIAGO JUXTLAHUACA	2040
20	OAXACA	21	470	SANTIAGO JUXTLAHUACA	2041
20	OAXACA	21	470	SANTIAGO JUXTLAHUACA	2042



**Instituto Nacional Electoral
CONSEJO GENERAL**

ENTIDAD	NOMBRE_ENTIDAD	DISTRITO_LOCAL	MUNICIPIO	NOMBRE_MUNICIPIO	SECCION
20	OAXACA	21	470	SANTIAGO JUXTLAHUACA	2043
20	OAXACA	21	470	SANTIAGO JUXTLAHUACA	2044
20	OAXACA	21	470	SANTIAGO JUXTLAHUACA	2045
20	OAXACA	21	470	SANTIAGO JUXTLAHUACA	2046
20	OAXACA	21	470	SANTIAGO JUXTLAHUACA	2047
20	OAXACA	21	470	SANTIAGO JUXTLAHUACA	2048
20	OAXACA	21	470	SANTIAGO JUXTLAHUACA	2049
20	OAXACA	21	470	SANTIAGO JUXTLAHUACA	2453
20	OAXACA	21	486	SANTIAGO TAMAZOLA	2117
20	OAXACA	21	486	SANTIAGO TAMAZOLA	2118
20	OAXACA	21	486	SANTIAGO TAMAZOLA	2119
20	OAXACA	21	486	SANTIAGO TAMAZOLA	2120
20	OAXACA	21	486	SANTIAGO TAMAZOLA	2121
20	OAXACA	21	486	SANTIAGO TAMAZOLA	2122
20	OAXACA	21	502	SANTIAGO YUCUYACHI	2165
20	OAXACA	21	502	SANTIAGO YUCUYACHI	2166
20	OAXACA	21	532	SANTOS REYES TEPEJILLO	2273
20	OAXACA	21	534	SILACAYOAPAM	2275
20	OAXACA	21	534	SILACAYOAPAM	2276
20	OAXACA	21	534	SILACAYOAPAM	2277
20	OAXACA	21	534	SILACAYOAPAM	2278
20	OAXACA	21	534	SILACAYOAPAM	2279
20	OAXACA	21	534	SILACAYOAPAM	2280
20	OAXACA	21	534	SILACAYOAPAM	2281
20	OAXACA	21	534	SILACAYOAPAM	2282
20	OAXACA	21	534	SILACAYOAPAM	2283
20	OAXACA	21	534	SILACAYOAPAM	2284
20	OAXACA	21	534	SILACAYOAPAM	2285
20	OAXACA	21	534	SILACAYOAPAM	2286
20	OAXACA	21	534	SILACAYOAPAM	2287
20	OAXACA	21	534	SILACAYOAPAM	2288
20	OAXACA	21	534	SILACAYOAPAM	2289
20	OAXACA	21	568	ZAPOTITLAN LAGUNAS	2432
20	OAXACA	21	568	ZAPOTITLAN LAGUNAS	2433
20	OAXACA	21	568	ZAPOTITLAN LAGUNAS	2434
20	OAXACA	22	3	ANIMAS TRUJANO	35
20	OAXACA	22	3	ANIMAS TRUJANO	36
20	OAXACA	22	66	OAXACA DE JUAREZ	470
20	OAXACA	22	66	OAXACA DE JUAREZ	471
20	OAXACA	22	66	OAXACA DE JUAREZ	472
20	OAXACA	22	66	OAXACA DE JUAREZ	473
20	OAXACA	22	66	OAXACA DE JUAREZ	474
20	OAXACA	22	66	OAXACA DE JUAREZ	475
20	OAXACA	22	66	OAXACA DE JUAREZ	476
20	OAXACA	22	66	OAXACA DE JUAREZ	477
20	OAXACA	22	66	OAXACA DE JUAREZ	478
20	OAXACA	22	66	OAXACA DE JUAREZ	479
20	OAXACA	22	66	OAXACA DE JUAREZ	480
20	OAXACA	22	66	OAXACA DE JUAREZ	481
20	OAXACA	22	66	OAXACA DE JUAREZ	482
20	OAXACA	22	66	OAXACA DE JUAREZ	483
20	OAXACA	22	66	OAXACA DE JUAREZ	486
20	OAXACA	22	66	OAXACA DE JUAREZ	487
20	OAXACA	22	66	OAXACA DE JUAREZ	488
20	OAXACA	22	66	OAXACA DE JUAREZ	489



**Instituto Nacional Electoral
CONSEJO GENERAL**

ENTIDAD	NOMBRE_ENTIDAD	DISTRITO_LOCAL	MUNICIPIO	NOMBRE_MUNICIPIO	SECCION
20	OAXACA	22	66	OAXACA DE JUAREZ	490
20	OAXACA	22	66	OAXACA DE JUAREZ	491
20	OAXACA	22	66	OAXACA DE JUAREZ	492
20	OAXACA	22	66	OAXACA DE JUAREZ	493
20	OAXACA	22	66	OAXACA DE JUAREZ	494
20	OAXACA	22	66	OAXACA DE JUAREZ	495
20	OAXACA	22	66	OAXACA DE JUAREZ	496
20	OAXACA	22	66	OAXACA DE JUAREZ	497
20	OAXACA	22	66	OAXACA DE JUAREZ	498
20	OAXACA	22	66	OAXACA DE JUAREZ	499
20	OAXACA	22	66	OAXACA DE JUAREZ	500
20	OAXACA	22	66	OAXACA DE JUAREZ	501
20	OAXACA	22	66	OAXACA DE JUAREZ	502
20	OAXACA	22	66	OAXACA DE JUAREZ	503
20	OAXACA	22	66	OAXACA DE JUAREZ	506
20	OAXACA	22	66	OAXACA DE JUAREZ	507
20	OAXACA	22	66	OAXACA DE JUAREZ	508
20	OAXACA	22	66	OAXACA DE JUAREZ	509
20	OAXACA	22	66	OAXACA DE JUAREZ	510
20	OAXACA	22	66	OAXACA DE JUAREZ	511
20	OAXACA	22	66	OAXACA DE JUAREZ	512
20	OAXACA	22	66	OAXACA DE JUAREZ	513
20	OAXACA	22	66	OAXACA DE JUAREZ	514
20	OAXACA	22	66	OAXACA DE JUAREZ	515
20	OAXACA	22	66	OAXACA DE JUAREZ	516
20	OAXACA	22	66	OAXACA DE JUAREZ	517
20	OAXACA	22	66	OAXACA DE JUAREZ	518
20	OAXACA	22	66	OAXACA DE JUAREZ	519
20	OAXACA	22	66	OAXACA DE JUAREZ	520
20	OAXACA	22	66	OAXACA DE JUAREZ	521
20	OAXACA	22	66	OAXACA DE JUAREZ	522
20	OAXACA	22	66	OAXACA DE JUAREZ	523
20	OAXACA	22	66	OAXACA DE JUAREZ	526
20	OAXACA	22	66	OAXACA DE JUAREZ	527
20	OAXACA	22	66	OAXACA DE JUAREZ	528
20	OAXACA	22	66	OAXACA DE JUAREZ	529
20	OAXACA	22	66	OAXACA DE JUAREZ	530
20	OAXACA	22	66	OAXACA DE JUAREZ	531
20	OAXACA	22	66	OAXACA DE JUAREZ	532
20	OAXACA	22	66	OAXACA DE JUAREZ	533
20	OAXACA	22	66	OAXACA DE JUAREZ	534
20	OAXACA	22	66	OAXACA DE JUAREZ	535
20	OAXACA	22	66	OAXACA DE JUAREZ	550
20	OAXACA	22	66	OAXACA DE JUAREZ	551
20	OAXACA	22	66	OAXACA DE JUAREZ	552
20	OAXACA	22	66	OAXACA DE JUAREZ	616
20	OAXACA	22	80	SAN AGUSTIN DE LAS JUNTAS	717
20	OAXACA	22	80	SAN AGUSTIN DE LAS JUNTAS	718
20	OAXACA	22	84	SAN AGUSTIN YATARENI	736
20	OAXACA	22	84	SAN AGUSTIN YATARENI	737
20	OAXACA	22	88	SAN ANDRES HUAYAPAM	747
20	OAXACA	22	88	SAN ANDRES HUAYAPAM	748
20	OAXACA	22	104	SAN ANTONIO DE LA CAL	777
20	OAXACA	22	104	SAN ANTONIO DE LA CAL	778
20	OAXACA	22	104	SAN ANTONIO DE LA CAL	779



**Instituto Nacional Electoral
CONSEJO GENERAL**

ENTIDAD	NOMBRE_ENTIDAD	DISTRITO_LOCAL	MUNICIPIO	NOMBRE_MUNICIPIO	SECCION
20	OAXACA	22	104	SAN ANTONIO DE LA CAL	780
20	OAXACA	22	104	SAN ANTONIO DE LA CAL	781
20	OAXACA	22	112	SAN BARTOLO COYOTEPEC	798
20	OAXACA	22	112	SAN BARTOLO COYOTEPEC	799
20	OAXACA	22	112	SAN BARTOLO COYOTEPEC	800
20	OAXACA	22	347	SAN SEBASTIAN TUTLA	1627
20	OAXACA	22	347	SAN SEBASTIAN TUTLA	1628
20	OAXACA	22	347	SAN SEBASTIAN TUTLA	1629
20	OAXACA	22	347	SAN SEBASTIAN TUTLA	1630
20	OAXACA	22	347	SAN SEBASTIAN TUTLA	1631
20	OAXACA	22	347	SAN SEBASTIAN TUTLA	1632
20	OAXACA	22	347	SAN SEBASTIAN TUTLA	1633
20	OAXACA	22	376	SANTA CRUZ AMILPAS	1686
20	OAXACA	22	376	SANTA CRUZ AMILPAS	1687
20	OAXACA	22	376	SANTA CRUZ AMILPAS	1688
20	OAXACA	22	376	SANTA CRUZ AMILPAS	1689
20	OAXACA	22	392	SANTA LUCIA DEL CAMINO	1746
20	OAXACA	22	392	SANTA LUCIA DEL CAMINO	1747
20	OAXACA	22	392	SANTA LUCIA DEL CAMINO	1748
20	OAXACA	22	392	SANTA LUCIA DEL CAMINO	1749
20	OAXACA	22	392	SANTA LUCIA DEL CAMINO	1750
20	OAXACA	22	392	SANTA LUCIA DEL CAMINO	1751
20	OAXACA	22	392	SANTA LUCIA DEL CAMINO	1752
20	OAXACA	22	392	SANTA LUCIA DEL CAMINO	1753
20	OAXACA	22	392	SANTA LUCIA DEL CAMINO	1754
20	OAXACA	22	392	SANTA LUCIA DEL CAMINO	1755
20	OAXACA	22	392	SANTA LUCIA DEL CAMINO	1756
20	OAXACA	22	392	SANTA LUCIA DEL CAMINO	1757
20	OAXACA	22	392	SANTA LUCIA DEL CAMINO	1758
20	OAXACA	22	392	SANTA LUCIA DEL CAMINO	1759
20	OAXACA	22	392	SANTA LUCIA DEL CAMINO	1760
20	OAXACA	22	392	SANTA LUCIA DEL CAMINO	1761
20	OAXACA	22	392	SANTA LUCIA DEL CAMINO	1762
20	OAXACA	22	392	SANTA LUCIA DEL CAMINO	1763
20	OAXACA	22	392	SANTA LUCIA DEL CAMINO	1764
20	OAXACA	22	392	SANTA LUCIA DEL CAMINO	1765
20	OAXACA	22	392	SANTA LUCIA DEL CAMINO	1766
20	OAXACA	22	392	SANTA LUCIA DEL CAMINO	1767
20	OAXACA	22	392	SANTA LUCIA DEL CAMINO	1768
20	OAXACA	22	408	SANTA MARIA COYOTEPEC	1827
20	OAXACA	22	410	SANTA MARIA DEL TULE	1829
20	OAXACA	22	410	SANTA MARIA DEL TULE	1830
20	OAXACA	22	410	SANTA MARIA DEL TULE	1831
20	OAXACA	22	410	SANTA MARIA DEL TULE	1832
20	OAXACA	22	410	SANTA MARIA DEL TULE	1833
20	OAXACA	22	519	SANTO DOMINGO TOMALTEPEC	2235
20	OAXACA	22	519	SANTO DOMINGO TOMALTEPEC	2236
20	OAXACA	22	552	TLALIXTAC DE CABRERA	2363
20	OAXACA	22	552	TLALIXTAC DE CABRERA	2364
20	OAXACA	22	552	TLALIXTAC DE CABRERA	2365
20	OAXACA	22	552	TLALIXTAC DE CABRERA	2366
20	OAXACA	23	15	CHAHUITES	97
20	OAXACA	23	15	CHAHUITES	98
20	OAXACA	23	15	CHAHUITES	99
20	OAXACA	23	15	CHAHUITES	100



**Instituto Nacional Electoral
CONSEJO GENERAL**

ENTIDAD	NOMBRE_ENTIDAD	DISTRITO_LOCAL	MUNICIPIO	NOMBRE_MUNICIPIO	SECCION
20	OAXACA	23	15	CHAHUITES	101
20	OAXACA	23	15	CHAHUITES	102
20	OAXACA	23	15	CHAHUITES	103
20	OAXACA	23	43	HEROICA CIUDAD DE JUCHITAN DE ZARAGOZA	283
20	OAXACA	23	43	HEROICA CIUDAD DE JUCHITAN DE ZARAGOZA	284
20	OAXACA	23	43	HEROICA CIUDAD DE JUCHITAN DE ZARAGOZA	285
20	OAXACA	23	43	HEROICA CIUDAD DE JUCHITAN DE ZARAGOZA	286
20	OAXACA	23	43	HEROICA CIUDAD DE JUCHITAN DE ZARAGOZA	287
20	OAXACA	23	43	HEROICA CIUDAD DE JUCHITAN DE ZARAGOZA	288
20	OAXACA	23	43	HEROICA CIUDAD DE JUCHITAN DE ZARAGOZA	289
20	OAXACA	23	43	HEROICA CIUDAD DE JUCHITAN DE ZARAGOZA	290
20	OAXACA	23	43	HEROICA CIUDAD DE JUCHITAN DE ZARAGOZA	291
20	OAXACA	23	43	HEROICA CIUDAD DE JUCHITAN DE ZARAGOZA	292
20	OAXACA	23	43	HEROICA CIUDAD DE JUCHITAN DE ZARAGOZA	293
20	OAXACA	23	43	HEROICA CIUDAD DE JUCHITAN DE ZARAGOZA	294
20	OAXACA	23	43	HEROICA CIUDAD DE JUCHITAN DE ZARAGOZA	295
20	OAXACA	23	43	HEROICA CIUDAD DE JUCHITAN DE ZARAGOZA	296
20	OAXACA	23	43	HEROICA CIUDAD DE JUCHITAN DE ZARAGOZA	297
20	OAXACA	23	43	HEROICA CIUDAD DE JUCHITAN DE ZARAGOZA	298
20	OAXACA	23	43	HEROICA CIUDAD DE JUCHITAN DE ZARAGOZA	299
20	OAXACA	23	43	HEROICA CIUDAD DE JUCHITAN DE ZARAGOZA	300
20	OAXACA	23	43	HEROICA CIUDAD DE JUCHITAN DE ZARAGOZA	301
20	OAXACA	23	43	HEROICA CIUDAD DE JUCHITAN DE ZARAGOZA	302
20	OAXACA	23	43	HEROICA CIUDAD DE JUCHITAN DE ZARAGOZA	303
20	OAXACA	23	43	HEROICA CIUDAD DE JUCHITAN DE ZARAGOZA	304
20	OAXACA	23	43	HEROICA CIUDAD DE JUCHITAN DE ZARAGOZA	305
20	OAXACA	23	43	HEROICA CIUDAD DE JUCHITAN DE ZARAGOZA	306
20	OAXACA	23	43	HEROICA CIUDAD DE JUCHITAN DE ZARAGOZA	307
20	OAXACA	23	43	HEROICA CIUDAD DE JUCHITAN DE ZARAGOZA	308
20	OAXACA	23	43	HEROICA CIUDAD DE JUCHITAN DE ZARAGOZA	309
20	OAXACA	23	43	HEROICA CIUDAD DE JUCHITAN DE ZARAGOZA	310
20	OAXACA	23	43	HEROICA CIUDAD DE JUCHITAN DE ZARAGOZA	311
20	OAXACA	23	43	HEROICA CIUDAD DE JUCHITAN DE ZARAGOZA	312
20	OAXACA	23	43	HEROICA CIUDAD DE JUCHITAN DE ZARAGOZA	313
20	OAXACA	23	43	HEROICA CIUDAD DE JUCHITAN DE ZARAGOZA	314
20	OAXACA	23	43	HEROICA CIUDAD DE JUCHITAN DE ZARAGOZA	315
20	OAXACA	23	43	HEROICA CIUDAD DE JUCHITAN DE ZARAGOZA	316
20	OAXACA	23	43	HEROICA CIUDAD DE JUCHITAN DE ZARAGOZA	317
20	OAXACA	23	43	HEROICA CIUDAD DE JUCHITAN DE ZARAGOZA	318
20	OAXACA	23	43	HEROICA CIUDAD DE JUCHITAN DE ZARAGOZA	319
20	OAXACA	23	43	HEROICA CIUDAD DE JUCHITAN DE ZARAGOZA	320
20	OAXACA	23	43	HEROICA CIUDAD DE JUCHITAN DE ZARAGOZA	321
20	OAXACA	23	43	HEROICA CIUDAD DE JUCHITAN DE ZARAGOZA	322
20	OAXACA	23	43	HEROICA CIUDAD DE JUCHITAN DE ZARAGOZA	323
20	OAXACA	23	43	HEROICA CIUDAD DE JUCHITAN DE ZARAGOZA	324
20	OAXACA	23	43	HEROICA CIUDAD DE JUCHITAN DE ZARAGOZA	325
20	OAXACA	23	43	HEROICA CIUDAD DE JUCHITAN DE ZARAGOZA	326
20	OAXACA	23	43	HEROICA CIUDAD DE JUCHITAN DE ZARAGOZA	327
20	OAXACA	23	43	HEROICA CIUDAD DE JUCHITAN DE ZARAGOZA	328
20	OAXACA	23	43	HEROICA CIUDAD DE JUCHITAN DE ZARAGOZA	329
20	OAXACA	23	43	HEROICA CIUDAD DE JUCHITAN DE ZARAGOZA	330
20	OAXACA	23	43	HEROICA CIUDAD DE JUCHITAN DE ZARAGOZA	331
20	OAXACA	23	43	HEROICA CIUDAD DE JUCHITAN DE ZARAGOZA	332
20	OAXACA	23	72	REFORMA DE PINEDA	661
20	OAXACA	23	72	REFORMA DE PINEDA	662



**Instituto Nacional Electoral
CONSEJO GENERAL**

ENTIDAD	NOMBRE_ENTIDAD	DISTRITO_LOCAL	MUNICIPIO	NOMBRE_MUNICIPIO	SECCION
20	OAXACA	23	127	SAN DIONISIO DEL MAR	838
20	OAXACA	23	127	SAN DIONISIO DEL MAR	839
20	OAXACA	23	127	SAN DIONISIO DEL MAR	840
20	OAXACA	23	138	SAN FRANCISCO DEL MAR	877
20	OAXACA	23	138	SAN FRANCISCO DEL MAR	878
20	OAXACA	23	138	SAN FRANCISCO DEL MAR	879
20	OAXACA	23	138	SAN FRANCISCO DEL MAR	880
20	OAXACA	23	138	SAN FRANCISCO DEL MAR	881
20	OAXACA	23	140	SAN FRANCISCO IXHUATAN	883
20	OAXACA	23	140	SAN FRANCISCO IXHUATAN	884
20	OAXACA	23	140	SAN FRANCISCO IXHUATAN	885
20	OAXACA	23	140	SAN FRANCISCO IXHUATAN	886
20	OAXACA	23	140	SAN FRANCISCO IXHUATAN	887
20	OAXACA	23	140	SAN FRANCISCO IXHUATAN	888
20	OAXACA	23	140	SAN FRANCISCO IXHUATAN	889
20	OAXACA	23	140	SAN FRANCISCO IXHUATAN	890
20	OAXACA	23	325	SAN PEDRO TAPANATEPEC	1544
20	OAXACA	23	325	SAN PEDRO TAPANATEPEC	1545
20	OAXACA	23	325	SAN PEDRO TAPANATEPEC	1546
20	OAXACA	23	325	SAN PEDRO TAPANATEPEC	1547
20	OAXACA	23	325	SAN PEDRO TAPANATEPEC	1548
20	OAXACA	23	325	SAN PEDRO TAPANATEPEC	1549
20	OAXACA	23	325	SAN PEDRO TAPANATEPEC	1550
20	OAXACA	23	325	SAN PEDRO TAPANATEPEC	1551
20	OAXACA	23	325	SAN PEDRO TAPANATEPEC	1552
20	OAXACA	23	442	SANTA MARIA XADANI	1929
20	OAXACA	23	442	SANTA MARIA XADANI	1930
20	OAXACA	23	442	SANTA MARIA XADANI	1931
20	OAXACA	23	442	SANTA MARIA XADANI	1932
20	OAXACA	23	481	SANTIAGO NILTEPEC	2077
20	OAXACA	23	481	SANTIAGO NILTEPEC	2078
20	OAXACA	23	481	SANTIAGO NILTEPEC	2079
20	OAXACA	23	481	SANTIAGO NILTEPEC	2080
20	OAXACA	23	481	SANTIAGO NILTEPEC	2081
20	OAXACA	23	481	SANTIAGO NILTEPEC	2082
20	OAXACA	23	481	SANTIAGO NILTEPEC	2083
20	OAXACA	23	509	SANTO DOMINGO INGENIO	2180
20	OAXACA	23	509	SANTO DOMINGO INGENIO	2181
20	OAXACA	23	509	SANTO DOMINGO INGENIO	2182
20	OAXACA	23	509	SANTO DOMINGO INGENIO	2183
20	OAXACA	23	509	SANTO DOMINGO INGENIO	2184
20	OAXACA	23	525	SANTO DOMINGO ZANATEPEC	2249
20	OAXACA	23	525	SANTO DOMINGO ZANATEPEC	2250
20	OAXACA	23	525	SANTO DOMINGO ZANATEPEC	2251
20	OAXACA	23	525	SANTO DOMINGO ZANATEPEC	2252
20	OAXACA	23	525	SANTO DOMINGO ZANATEPEC	2253
20	OAXACA	23	525	SANTO DOMINGO ZANATEPEC	2254
20	OAXACA	23	525	SANTO DOMINGO ZANATEPEC	2255
20	OAXACA	23	525	SANTO DOMINGO ZANATEPEC	2256
20	OAXACA	23	525	SANTO DOMINGO ZANATEPEC	2257
20	OAXACA	23	557	UNION HIDALGO	2394
20	OAXACA	23	557	UNION HIDALGO	2395
20	OAXACA	23	557	UNION HIDALGO	2396
20	OAXACA	23	557	UNION HIDALGO	2397
20	OAXACA	23	557	UNION HIDALGO	2398



**Instituto Nacional Electoral
CONSEJO GENERAL**

ENTIDAD	NOMBRE_ENTIDAD	DISTRITO_LOCAL	MUNICIPIO	NOMBRE_MUNICIPIO	SECCION
20	OAXACA	23	557	UNION HIDALGO	2399
20	OAXACA	23	557	UNION HIDALGO	2400
20	OAXACA	23	557	UNION HIDALGO	2401
20	OAXACA	23	557	UNION HIDALGO	2402
20	OAXACA	23	557	UNION HIDALGO	2403
20	OAXACA	23	557	UNION HIDALGO	2404
20	OAXACA	24	12	EL BARRIO DE LA SOLEDAD	77
20	OAXACA	24	12	EL BARRIO DE LA SOLEDAD	78
20	OAXACA	24	12	EL BARRIO DE LA SOLEDAD	79
20	OAXACA	24	12	EL BARRIO DE LA SOLEDAD	80
20	OAXACA	24	12	EL BARRIO DE LA SOLEDAD	81
20	OAXACA	24	12	EL BARRIO DE LA SOLEDAD	82
20	OAXACA	24	12	EL BARRIO DE LA SOLEDAD	83
20	OAXACA	24	12	EL BARRIO DE LA SOLEDAD	84
20	OAXACA	24	12	EL BARRIO DE LA SOLEDAD	85
20	OAXACA	24	12	EL BARRIO DE LA SOLEDAD	86
20	OAXACA	24	57	MATIAS ROMERO AVENDAÑO	397
20	OAXACA	24	57	MATIAS ROMERO AVENDAÑO	398
20	OAXACA	24	57	MATIAS ROMERO AVENDAÑO	399
20	OAXACA	24	57	MATIAS ROMERO AVENDAÑO	400
20	OAXACA	24	57	MATIAS ROMERO AVENDAÑO	401
20	OAXACA	24	57	MATIAS ROMERO AVENDAÑO	402
20	OAXACA	24	57	MATIAS ROMERO AVENDAÑO	403
20	OAXACA	24	57	MATIAS ROMERO AVENDAÑO	404
20	OAXACA	24	57	MATIAS ROMERO AVENDAÑO	405
20	OAXACA	24	57	MATIAS ROMERO AVENDAÑO	406
20	OAXACA	24	57	MATIAS ROMERO AVENDAÑO	407
20	OAXACA	24	57	MATIAS ROMERO AVENDAÑO	408
20	OAXACA	24	57	MATIAS ROMERO AVENDAÑO	409
20	OAXACA	24	57	MATIAS ROMERO AVENDAÑO	410
20	OAXACA	24	57	MATIAS ROMERO AVENDAÑO	411
20	OAXACA	24	57	MATIAS ROMERO AVENDAÑO	412
20	OAXACA	24	57	MATIAS ROMERO AVENDAÑO	413
20	OAXACA	24	57	MATIAS ROMERO AVENDAÑO	414
20	OAXACA	24	57	MATIAS ROMERO AVENDAÑO	415
20	OAXACA	24	57	MATIAS ROMERO AVENDAÑO	416
20	OAXACA	24	57	MATIAS ROMERO AVENDAÑO	417
20	OAXACA	24	57	MATIAS ROMERO AVENDAÑO	418
20	OAXACA	24	57	MATIAS ROMERO AVENDAÑO	419
20	OAXACA	24	57	MATIAS ROMERO AVENDAÑO	420
20	OAXACA	24	57	MATIAS ROMERO AVENDAÑO	421
20	OAXACA	24	199	SAN JUAN GUICHICOVI	1139
20	OAXACA	24	199	SAN JUAN GUICHICOVI	1140
20	OAXACA	24	199	SAN JUAN GUICHICOVI	1141
20	OAXACA	24	199	SAN JUAN GUICHICOVI	1142
20	OAXACA	24	199	SAN JUAN GUICHICOVI	1143
20	OAXACA	24	199	SAN JUAN GUICHICOVI	1144
20	OAXACA	24	199	SAN JUAN GUICHICOVI	1145
20	OAXACA	24	199	SAN JUAN GUICHICOVI	1146
20	OAXACA	24	199	SAN JUAN GUICHICOVI	1147
20	OAXACA	24	199	SAN JUAN GUICHICOVI	1148
20	OAXACA	24	199	SAN JUAN GUICHICOVI	1149
20	OAXACA	24	199	SAN JUAN GUICHICOVI	1150
20	OAXACA	24	199	SAN JUAN GUICHICOVI	1151
20	OAXACA	24	199	SAN JUAN GUICHICOVI	1152



**Instituto Nacional Electoral
CONSEJO GENERAL**

ENTIDAD	NOMBRE_ENTIDAD	DISTRITO_LOCAL	MUNICIPIO	NOMBRE_MUNICIPIO	SECCION
20	OAXACA	24	199	SAN JUAN GUICHICOVI	1153
20	OAXACA	24	199	SAN JUAN GUICHICOVI	1154
20	OAXACA	24	199	SAN JUAN GUICHICOVI	1155
20	OAXACA	24	199	SAN JUAN GUICHICOVI	1156
20	OAXACA	24	199	SAN JUAN GUICHICOVI	1157
20	OAXACA	24	199	SAN JUAN GUICHICOVI	1158
20	OAXACA	24	199	SAN JUAN GUICHICOVI	1159
20	OAXACA	24	199	SAN JUAN GUICHICOVI	1160
20	OAXACA	24	199	SAN JUAN GUICHICOVI	1161
20	OAXACA	24	263	SAN MIGUEL CHIMALAPA	1338
20	OAXACA	24	263	SAN MIGUEL CHIMALAPA	1339
20	OAXACA	24	263	SAN MIGUEL CHIMALAPA	1340
20	OAXACA	24	263	SAN MIGUEL CHIMALAPA	1342
20	OAXACA	24	263	SAN MIGUEL CHIMALAPA	1343
20	OAXACA	24	263	SAN MIGUEL CHIMALAPA	1344
20	OAXACA	24	405	SANTA MARIA CHIMALAPA	1810
20	OAXACA	24	405	SANTA MARIA CHIMALAPA	1811
20	OAXACA	24	405	SANTA MARIA CHIMALAPA	1812
20	OAXACA	24	405	SANTA MARIA CHIMALAPA	1813
20	OAXACA	24	405	SANTA MARIA CHIMALAPA	1814
20	OAXACA	24	405	SANTA MARIA CHIMALAPA	1815
20	OAXACA	24	427	SANTA MARIA PETAPA	1888
20	OAXACA	24	427	SANTA MARIA PETAPA	1889
20	OAXACA	24	427	SANTA MARIA PETAPA	1890
20	OAXACA	24	427	SANTA MARIA PETAPA	1891
20	OAXACA	24	427	SANTA MARIA PETAPA	1892
20	OAXACA	24	427	SANTA MARIA PETAPA	1893
20	OAXACA	24	427	SANTA MARIA PETAPA	1894
20	OAXACA	24	427	SANTA MARIA PETAPA	1895
20	OAXACA	24	427	SANTA MARIA PETAPA	1896
20	OAXACA	24	427	SANTA MARIA PETAPA	1897
20	OAXACA	24	513	SANTO DOMINGO PETAPA	2190
20	OAXACA	24	513	SANTO DOMINGO PETAPA	2191
20	OAXACA	24	513	SANTO DOMINGO PETAPA	2192
20	OAXACA	24	513	SANTO DOMINGO PETAPA	2193
20	OAXACA	24	513	SANTO DOMINGO PETAPA	2194
20	OAXACA	24	513	SANTO DOMINGO PETAPA	2195
20	OAXACA	24	513	SANTO DOMINGO PETAPA	2196
20	OAXACA	24	513	SANTO DOMINGO PETAPA	2197
20	OAXACA	24	513	SANTO DOMINGO PETAPA	2198
20	OAXACA	25	2	ACATLAN DE PEREZ FIGUEROA	2
20	OAXACA	25	2	ACATLAN DE PEREZ FIGUEROA	3
20	OAXACA	25	2	ACATLAN DE PEREZ FIGUEROA	4
20	OAXACA	25	2	ACATLAN DE PEREZ FIGUEROA	5
20	OAXACA	25	2	ACATLAN DE PEREZ FIGUEROA	6
20	OAXACA	25	2	ACATLAN DE PEREZ FIGUEROA	7
20	OAXACA	25	2	ACATLAN DE PEREZ FIGUEROA	8
20	OAXACA	25	2	ACATLAN DE PEREZ FIGUEROA	9
20	OAXACA	25	2	ACATLAN DE PEREZ FIGUEROA	10
20	OAXACA	25	2	ACATLAN DE PEREZ FIGUEROA	11
20	OAXACA	25	2	ACATLAN DE PEREZ FIGUEROA	12
20	OAXACA	25	2	ACATLAN DE PEREZ FIGUEROA	13
20	OAXACA	25	2	ACATLAN DE PEREZ FIGUEROA	14
20	OAXACA	25	2	ACATLAN DE PEREZ FIGUEROA	15
20	OAXACA	25	2	ACATLAN DE PEREZ FIGUEROA	16



**Instituto Nacional Electoral
CONSEJO GENERAL**

ENTIDAD	NOMBRE_ENTIDAD	DISTRITO_LOCAL	MUNICIPIO	NOMBRE_MUNICIPIO	SECCION
20	OAXACA	25	2	ACATLAN DE PEREZ FIGUEROA	17
20	OAXACA	25	2	ACATLAN DE PEREZ FIGUEROA	18
20	OAXACA	25	2	ACATLAN DE PEREZ FIGUEROA	19
20	OAXACA	25	2	ACATLAN DE PEREZ FIGUEROA	20
20	OAXACA	25	2	ACATLAN DE PEREZ FIGUEROA	21
20	OAXACA	25	2	ACATLAN DE PEREZ FIGUEROA	22
20	OAXACA	25	2	ACATLAN DE PEREZ FIGUEROA	23
20	OAXACA	25	2	ACATLAN DE PEREZ FIGUEROA	24
20	OAXACA	25	2	ACATLAN DE PEREZ FIGUEROA	25
20	OAXACA	25	2	ACATLAN DE PEREZ FIGUEROA	26
20	OAXACA	25	2	ACATLAN DE PEREZ FIGUEROA	27
20	OAXACA	25	2	ACATLAN DE PEREZ FIGUEROA	28
20	OAXACA	25	2	ACATLAN DE PEREZ FIGUEROA	29
20	OAXACA	25	2	ACATLAN DE PEREZ FIGUEROA	30
20	OAXACA	25	2	ACATLAN DE PEREZ FIGUEROA	31
20	OAXACA	25	2	ACATLAN DE PEREZ FIGUEROA	32
20	OAXACA	25	2	ACATLAN DE PEREZ FIGUEROA	33
20	OAXACA	25	2	ACATLAN DE PEREZ FIGUEROA	34
20	OAXACA	25	24	COSOLAPA	134
20	OAXACA	25	24	COSOLAPA	135
20	OAXACA	25	24	COSOLAPA	136
20	OAXACA	25	24	COSOLAPA	137
20	OAXACA	25	24	COSOLAPA	138
20	OAXACA	25	24	COSOLAPA	139
20	OAXACA	25	24	COSOLAPA	140
20	OAXACA	25	24	COSOLAPA	141
20	OAXACA	25	24	COSOLAPA	142
20	OAXACA	25	24	COSOLAPA	143
20	OAXACA	25	131	SAN FELIPE JALAPA DE DIAZ	851
20	OAXACA	25	131	SAN FELIPE JALAPA DE DIAZ	852
20	OAXACA	25	131	SAN FELIPE JALAPA DE DIAZ	853
20	OAXACA	25	131	SAN FELIPE JALAPA DE DIAZ	854
20	OAXACA	25	131	SAN FELIPE JALAPA DE DIAZ	855
20	OAXACA	25	131	SAN FELIPE JALAPA DE DIAZ	856
20	OAXACA	25	131	SAN FELIPE JALAPA DE DIAZ	857
20	OAXACA	25	131	SAN FELIPE JALAPA DE DIAZ	858
20	OAXACA	25	131	SAN FELIPE JALAPA DE DIAZ	859
20	OAXACA	25	131	SAN FELIPE JALAPA DE DIAZ	860
20	OAXACA	25	131	SAN FELIPE JALAPA DE DIAZ	861
20	OAXACA	25	133	SAN FELIPE USILA	866
20	OAXACA	25	133	SAN FELIPE USILA	867
20	OAXACA	25	133	SAN FELIPE USILA	868
20	OAXACA	25	133	SAN FELIPE USILA	869
20	OAXACA	25	133	SAN FELIPE USILA	870
20	OAXACA	25	167	SAN JOSE INDEPENDENCIA	952
20	OAXACA	25	167	SAN JOSE INDEPENDENCIA	953
20	OAXACA	25	167	SAN JOSE INDEPENDENCIA	954
20	OAXACA	25	232	SAN LUCAS OJITLAN	1254
20	OAXACA	25	232	SAN LUCAS OJITLAN	1255
20	OAXACA	25	232	SAN LUCAS OJITLAN	1256
20	OAXACA	25	232	SAN LUCAS OJITLAN	1257
20	OAXACA	25	232	SAN LUCAS OJITLAN	1258
20	OAXACA	25	232	SAN LUCAS OJITLAN	1259
20	OAXACA	25	232	SAN LUCAS OJITLAN	1260
20	OAXACA	25	232	SAN LUCAS OJITLAN	1261



**Instituto Nacional Electoral
CONSEJO GENERAL**

ENTIDAD	NOMBRE_ENTIDAD	DISTRITO_LOCAL	MUNICIPIO	NOMBRE_MUNICIPIO	SECCION
20	OAXACA	25	232	SAN LUCAS OJITLAN	1262
20	OAXACA	25	232	SAN LUCAS OJITLAN	1263
20	OAXACA	25	232	SAN LUCAS OJITLAN	1264
20	OAXACA	25	232	SAN LUCAS OJITLAN	1265
20	OAXACA	25	276	SAN MIGUEL SOYALTEPEC	1372
20	OAXACA	25	276	SAN MIGUEL SOYALTEPEC	1373
20	OAXACA	25	276	SAN MIGUEL SOYALTEPEC	1374
20	OAXACA	25	276	SAN MIGUEL SOYALTEPEC	1375
20	OAXACA	25	276	SAN MIGUEL SOYALTEPEC	1376
20	OAXACA	25	276	SAN MIGUEL SOYALTEPEC	1377
20	OAXACA	25	276	SAN MIGUEL SOYALTEPEC	1378
20	OAXACA	25	276	SAN MIGUEL SOYALTEPEC	1379
20	OAXACA	25	276	SAN MIGUEL SOYALTEPEC	1380
20	OAXACA	25	276	SAN MIGUEL SOYALTEPEC	1381
20	OAXACA	25	276	SAN MIGUEL SOYALTEPEC	1382
20	OAXACA	25	276	SAN MIGUEL SOYALTEPEC	1383
20	OAXACA	25	276	SAN MIGUEL SOYALTEPEC	1384
20	OAXACA	25	276	SAN MIGUEL SOYALTEPEC	1385
20	OAXACA	25	276	SAN MIGUEL SOYALTEPEC	1386
20	OAXACA	25	276	SAN MIGUEL SOYALTEPEC	1387
20	OAXACA	25	276	SAN MIGUEL SOYALTEPEC	1388
20	OAXACA	25	276	SAN MIGUEL SOYALTEPEC	1389
20	OAXACA	25	276	SAN MIGUEL SOYALTEPEC	1390
20	OAXACA	25	276	SAN MIGUEL SOYALTEPEC	1391
20	OAXACA	25	276	SAN MIGUEL SOYALTEPEC	1392
20	OAXACA	25	276	SAN MIGUEL SOYALTEPEC	1393
20	OAXACA	25	276	SAN MIGUEL SOYALTEPEC	1394
20	OAXACA	25	276	SAN MIGUEL SOYALTEPEC	1395
20	OAXACA	25	307	SAN PEDRO IXCATLAN	1473
20	OAXACA	25	307	SAN PEDRO IXCATLAN	1474
20	OAXACA	25	307	SAN PEDRO IXCATLAN	1475
20	OAXACA	25	307	SAN PEDRO IXCATLAN	1476
20	OAXACA	25	307	SAN PEDRO IXCATLAN	1477
20	OAXACA	25	307	SAN PEDRO IXCATLAN	1478
20	OAXACA	25	307	SAN PEDRO IXCATLAN	1479
20	OAXACA	25	307	SAN PEDRO IXCATLAN	1480
20	OAXACA	25	307	SAN PEDRO IXCATLAN	1481



Instituto Nacional Electoral
CONSEJO GENERAL



DIRECCIÓN EJECUTIVA DEL REGISTRO FEDERAL DE ELECTORES

CATALOGOS A NIVEL ENTIDAD Y MUNICIPIO.

ENTIDAD	NOMBRE_ENTIDAD	MUNICIPIO	NOMBRE_MUNICIPIO
20	OAXACA	1	ABEJONES
20	OAXACA	2	ACATLAN DE PEREZ FIGUEROA
20	OAXACA	3	ANIMAS TRUJANO
20	OAXACA	4	ASUNCION CACALOTEPEC
20	OAXACA	5	ASUNCION CUYOTEPEJI
20	OAXACA	6	ASUNCION IXTALTEPEC
20	OAXACA	7	ASUNCION NOCHITLAN
20	OAXACA	8	ASUNCION OCOTLAN
20	OAXACA	9	ASUNCION TLACOLULITA
20	OAXACA	10	AYOQUEZCO DE ALDAMA
20	OAXACA	11	AYOTZINTEPEC
20	OAXACA	12	EL BARRIO DE LA SOLEDAD
20	OAXACA	13	CALIHUALA
20	OAXACA	14	CANDELARIA LOXICHA
20	OAXACA	15	CHAHUITES
20	OAXACA	16	CHALCATONGO DE HIDALGO
20	OAXACA	17	CIENEGA DE ZIMATLAN
20	OAXACA	18	COATECAS ALTAS
20	OAXACA	19	COICOYAN DE LAS FLORES
20	OAXACA	20	LA COMPAÑIA
20	OAXACA	21	CONCEPCION BUENAVISTA
20	OAXACA	22	CONCEPCION PAPALO
20	OAXACA	23	CONSTANCIA DEL ROSARIO
20	OAXACA	24	COSOLAPA
20	OAXACA	25	COSOLTEPEC
20	OAXACA	26	CUILAPAM DE GUERRERO
20	OAXACA	27	CUYAMECALCO VILLA DE ZARAGOZA
20	OAXACA	28	HEROICA CIUDAD DE EJUTLA DE CRESPO
20	OAXACA	29	ELOXOCHITLAN DE FLORES MAGON
20	OAXACA	30	EL ESPINAL
20	OAXACA	31	FRESNILLO DE TRUJANO
20	OAXACA	32	GUADALUPE DE RAMIREZ
20	OAXACA	33	GUADALUPE ETLA
20	OAXACA	34	GUELATAO DE JUAREZ
20	OAXACA	35	GUEVEA DE HUMBOLDT
20	OAXACA	36	MESONES HIDALGO
20	OAXACA	37	HEROICA CIUDAD DE HUAJUAPAN DE LEON
20	OAXACA	38	HUAUTEPEC
20	OAXACA	39	HUAUTLA DE JIMENEZ



**Instituto Nacional Electoral
CONSEJO GENERAL**

ENTIDAD	NOMBRE_ENTIDAD	MUNICIPIO	NOMBRE_MUNICIPIO
20	OAXACA	40	IXPANTEPEC NIEVES
20	OAXACA	41	CIUDAD IXTEPEC
20	OAXACA	42	IXTLAN DE JUAREZ
20	OAXACA	43	HEROICA CIUDAD DE JUCHITAN DE ZARAGOZA
20	OAXACA	44	LOMA BONITA
20	OAXACA	45	MAGDALENA APASCO
20	OAXACA	46	MAGDALENA JALTEPEC
20	OAXACA	47	MAGDALENA MIXTEPEC
20	OAXACA	48	MAGDALENA OCOTLAN
20	OAXACA	49	MAGDALENA PEÑASCO
20	OAXACA	50	MAGDALENA TEITIPAC
20	OAXACA	51	MAGDALENA TEQUISISTLAN
20	OAXACA	52	MAGDALENA TLACOTEPEC
20	OAXACA	53	MAGDALENA YODOCONO DE PORFIRIO DIAZ
20	OAXACA	54	MAGDALENA ZAHUATLAN
20	OAXACA	55	MARISCALA DE JUAREZ
20	OAXACA	56	MARTIRES DE TACUBAYA
20	OAXACA	57	MATIAS ROMERO AVENDAÑO
20	OAXACA	58	MAZATLAN VILLA DE FLORES
20	OAXACA	59	MIAHUATLAN DE PORFIRIO DIAZ
20	OAXACA	60	MIXISTLAN DE LA REFORMA
20	OAXACA	61	MONJAS
20	OAXACA	62	NATIVIDAD
20	OAXACA	63	NAZARENO ETLA
20	OAXACA	64	NEJAPA DE MADERO
20	OAXACA	65	NUEVO ZOQUIAPAM
20	OAXACA	66	OAXACA DE JUAREZ
20	OAXACA	67	OCOTLAN DE MORELOS
20	OAXACA	68	LA PE
20	OAXACA	69	PINOTEPA DE DON LUIS
20	OAXACA	70	PLUMA HIDALGO
20	OAXACA	71	PUTLA VILLA DE GUERRERO
20	OAXACA	72	REFORMA DE PINEDA
20	OAXACA	73	LA REFORMA
20	OAXACA	74	REYES ETLA
20	OAXACA	75	ROJAS DE CUAUHTEMOC
20	OAXACA	76	SALINA CRUZ
20	OAXACA	77	SAN AGUSTIN AMATENGO
20	OAXACA	78	SAN AGUSTIN ATENANGO
20	OAXACA	79	SAN AGUSTIN CHAYUCO
20	OAXACA	80	SAN AGUSTIN DE LAS JUNTAS
20	OAXACA	81	SAN AGUSTIN ETLA
20	OAXACA	82	SAN AGUSTIN LOXICHA
20	OAXACA	83	SAN AGUSTIN TLACOTEPEC
20	OAXACA	84	SAN AGUSTIN YATARENI
20	OAXACA	85	SAN ANDRES CABECERA NUEVA



**Instituto Nacional Electoral
CONSEJO GENERAL**

ENTIDAD	NOMBRE_ENTIDAD	MUNICIPIO	NOMBRE_MUNICIPIO
20	OAXACA	86	SAN ANDRES DINICUITI
20	OAXACA	87	SAN ANDRES HUAXPALTEPEC
20	OAXACA	88	SAN ANDRES HUAYAPAM
20	OAXACA	89	SAN ANDRES IXTLAHUACA
20	OAXACA	90	SAN ANDRES LAGUNAS
20	OAXACA	91	SAN ANDRES NUXIÑO
20	OAXACA	92	SAN ANDRES PAXTLAN
20	OAXACA	93	SAN ANDRES SINAXTLA
20	OAXACA	94	SAN ANDRES SOLAGA
20	OAXACA	95	SAN ANDRES TEOTILALPAM
20	OAXACA	96	SAN ANDRES TEPETLAPA
20	OAXACA	97	SAN ANDRES YAA
20	OAXACA	98	SAN ANDRES ZABACHE
20	OAXACA	99	SAN ANDRES ZAUTLA
20	OAXACA	100	SAN ANTONINO CASTILLO VELASCO
20	OAXACA	101	SAN ANTONINO EL ALTO
20	OAXACA	102	SAN ANTONINO MONTE VERDE
20	OAXACA	103	SAN ANTONIO ACUTLA
20	OAXACA	104	SAN ANTONIO DE LA CAL
20	OAXACA	105	SAN ANTONIO HUITEPEC
20	OAXACA	106	SAN ANTONIO NANAHUATIPAM
20	OAXACA	107	SAN ANTONIO SINICAHUA
20	OAXACA	108	SAN ANTONIO TEPETLAPA
20	OAXACA	109	SAN BALTAZAR CHICHICAPAM
20	OAXACA	110	SAN BALTAZAR LOXICHA
20	OAXACA	111	SAN BALTAZAR YATZACHI EL BAJO
20	OAXACA	112	SAN BARTOLO COYOTEPEC
20	OAXACA	113	SAN BARTOLO SOYALTEPEC
20	OAXACA	114	SAN BARTOLO YAUTEPEC
20	OAXACA	115	SAN BARTOLOME AYAUTLA
20	OAXACA	116	SAN BARTOLOME LOXICHA
20	OAXACA	117	SAN BARTOLOME QUIALANA
20	OAXACA	118	SAN BARTOLOME YUCUAÑE
20	OAXACA	119	SAN BARTOLOME ZOOGOCHO
20	OAXACA	120	SAN BERNARDO MIXTEPEC
20	OAXACA	121	SAN BLAS ATEMPA
20	OAXACA	122	SAN CARLOS YAUTEPEC
20	OAXACA	123	SAN CRISTOBAL AMATLAN
20	OAXACA	124	SAN CRISTOBAL AMOLTEPEC
20	OAXACA	125	SAN CRISTOBAL LACHIRIOAG
20	OAXACA	126	SAN CRISTOBAL SUCHIXTLAHUACA
20	OAXACA	127	SAN DIONISIO DEL MAR
20	OAXACA	128	SAN DIONISIO OCOTEPEC
20	OAXACA	129	SAN DIONISIO OCOTLAN
20	OAXACA	130	SAN ESTEBAN ATATLAHUCA
20	OAXACA	131	SAN FELIPE JALAPA DE DIAZ



**Instituto Nacional Electoral
CONSEJO GENERAL**

ENTIDAD	NOMBRE_ENTIDAD	MUNICIPIO	NOMBRE_MUNICIPIO
20	OAXACA	132	SAN FELIPE TEJALAPAM
20	OAXACA	133	SAN FELIPE USILA
20	OAXACA	134	SAN FRANCISCO CAHUACUA
20	OAXACA	135	SAN FRANCISCO CAJONOS
20	OAXACA	136	SAN FRANCISCO CHAPULAPA
20	OAXACA	137	SAN FRANCISCO CHINDUA
20	OAXACA	138	SAN FRANCISCO DEL MAR
20	OAXACA	139	SAN FRANCISCO HUEHUETLAN
20	OAXACA	140	SAN FRANCISCO IXHUATAN
20	OAXACA	141	SAN FRANCISCO JALTEPETONGO
20	OAXACA	142	SAN FRANCISCO LACHIGOLO
20	OAXACA	143	SAN FRANCISCO LOGUECHE
20	OAXACA	144	SAN FRANCISCO NUXAÑO
20	OAXACA	145	SAN FRANCISCO OZOLOTEPEC
20	OAXACA	146	SAN FRANCISCO SOLA
20	OAXACA	147	SAN FRANCISCO TELIXTLAHUACA
20	OAXACA	148	SAN FRANCISCO TEOPAN
20	OAXACA	149	SAN FRANCISCO TLAPANCINGO
20	OAXACA	150	SAN GABRIEL MIXTEPEC
20	OAXACA	151	SAN ILDEFONSO AMATLAN
20	OAXACA	152	SAN ILDEFONSO SOLA
20	OAXACA	153	SAN ILDEFONSO VILLA ALTA
20	OAXACA	154	SAN JACINTO AMILPAS
20	OAXACA	155	SAN JACINTO TLACOTEPEC
20	OAXACA	156	SAN JERONIMO COATLAN
20	OAXACA	157	SAN JERONIMO SILACAYOAPILLA
20	OAXACA	158	SAN JERONIMO SOSOLA
20	OAXACA	159	SAN JERONIMO TAVICHE
20	OAXACA	160	SAN JERONIMO TECOATL
20	OAXACA	161	SAN JERONIMO TLACOCHAHUAYA
20	OAXACA	162	SAN JORGE NUCHITA
20	OAXACA	163	SAN JOSE AYUQUILA
20	OAXACA	164	SAN JOSE CHILTEPEC
20	OAXACA	165	SAN JOSE DEL PEÑASCO
20	OAXACA	166	SAN JOSE ESTANCIA GRANDE
20	OAXACA	167	SAN JOSE INDEPENDENCIA
20	OAXACA	168	SAN JOSE LACHIGUIRI
20	OAXACA	169	SAN JOSE DEL PROGRESO
20	OAXACA	170	SAN JOSE TENANGO
20	OAXACA	171	SAN JUAN ACHIUTLA
20	OAXACA	172	SAN JUAN ATEPEC
20	OAXACA	173	SAN JUAN BAUTISTA ATATLAHUCA
20	OAXACA	174	SAN JUAN BAUTISTA COIXTLAHUACA
20	OAXACA	175	SAN JUAN BAUTISTA CUICATLAN
20	OAXACA	176	SAN JUAN BAUTISTA GUELACHE
20	OAXACA	177	SAN JUAN BAUTISTA JAYACATLAN



**Instituto Nacional Electoral
CONSEJO GENERAL**

ENTIDAD	NOMBRE_ENTIDAD	MUNICIPIO	NOMBRE_MUNICIPIO
20	OAXACA	178	SAN JUAN BAUTISTA LO DE SOTO
20	OAXACA	179	SAN JUAN BAUTISTA SUCHITEPEC
20	OAXACA	180	SAN JUAN BAUTISTA TLACHICHILCO
20	OAXACA	181	SAN JUAN BAUTISTA TLACOATZINTEPEC
20	OAXACA	182	SAN JUAN BAUTISTA TUXTEPEC
20	OAXACA	183	SAN JUAN BAUTISTA VALLE NACIONAL
20	OAXACA	184	SAN JUAN CACAHUATEPEC
20	OAXACA	185	SAN JUAN CHICOMEZUCHIL
20	OAXACA	186	SAN JUAN CHILATECA
20	OAXACA	187	CHIQUEHUITLAN DE BENITO JUAREZ
20	OAXACA	188	SAN JUAN CIENEGUILLA
20	OAXACA	189	SAN JUAN COATZOSPAM
20	OAXACA	190	SAN JUAN COLORADO
20	OAXACA	191	SAN JUAN COMALTEPEC
20	OAXACA	192	SAN JUAN COTZOCON
20	OAXACA	193	SAN JUAN DE LOS CUES
20	OAXACA	194	SAN JUAN DEL ESTADO
20	OAXACA	195	SAN JUAN DEL RIO
20	OAXACA	196	SAN JUAN DIUXI
20	OAXACA	197	SAN JUAN EVANGELISTA ANALCO
20	OAXACA	198	SAN JUAN GUELAVIA
20	OAXACA	199	SAN JUAN GUICHICOVI
20	OAXACA	200	SAN JUAN IHUALTEPEC
20	OAXACA	201	SAN JUAN JUQUILA MIXES
20	OAXACA	202	SAN JUAN JUQUILA VIJANOS
20	OAXACA	203	SAN JUAN LACHAO
20	OAXACA	204	SAN JUAN LACHIGALLA
20	OAXACA	205	SAN JUAN LAJARCIA
20	OAXACA	206	SAN JUAN LALANA
20	OAXACA	207	SAN JUAN MAZATLAN
20	OAXACA	208	SAN JUAN MIXTEPEC
20	OAXACA	209	SAN JUAN MIXTEPEC
20	OAXACA	210	SAN JUAN ÑUMI
20	OAXACA	211	SAN JUAN OZOLOTEPEC
20	OAXACA	212	SAN JUAN PETLAPA
20	OAXACA	213	SAN JUAN QUIAHUJE
20	OAXACA	214	SAN JUAN QUIOTEPEC
20	OAXACA	215	SAN JUAN SAYULTEPEC
20	OAXACA	216	SAN JUAN TABAA
20	OAXACA	217	SAN JUAN TAMAZOLA
20	OAXACA	218	SAN JUAN TEITA
20	OAXACA	219	SAN JUAN TEITIPAC
20	OAXACA	220	SAN JUAN TEPEUXILA
20	OAXACA	221	SAN JUAN TEPOSCOLULA
20	OAXACA	222	SAN JUAN YAEE
20	OAXACA	223	SAN JUAN YATZONA



**Instituto Nacional Electoral
CONSEJO GENERAL**

ENTIDAD	NOMBRE_ENTIDAD	MUNICIPIO	NOMBRE_MUNICIPIO
20	OAXACA	224	SAN JUAN YUCUITA
20	OAXACA	225	SAN LORENZO
20	OAXACA	226	SAN LORENZO ALBARRADAS
20	OAXACA	227	SAN LORENZO CACAOTEPEC
20	OAXACA	228	SAN LORENZO CUAUNECUILTITLA
20	OAXACA	229	SAN LORENZO TEXMELUCAN
20	OAXACA	230	SAN LORENZO VICTORIA
20	OAXACA	231	SAN LUCAS CAMOTLAN
20	OAXACA	232	SAN LUCAS OJITLAN
20	OAXACA	233	SAN LUCAS QUIAVINI
20	OAXACA	234	SAN LUCAS ZOQUIAPAM
20	OAXACA	235	SAN LUIS AMATLAN
20	OAXACA	236	SAN MARCIAL OZOLOTEPEC
20	OAXACA	237	SAN MARCOS ARTEAGA
20	OAXACA	238	SAN MARTIN DE LOS CANSECOS
20	OAXACA	239	SAN MARTIN HUAMELULPAM
20	OAXACA	240	SAN MARTIN ITUNYOSO
20	OAXACA	241	SAN MARTIN LACHILA
20	OAXACA	242	SAN MARTIN PERAS
20	OAXACA	243	SAN MARTIN TILCAJETE
20	OAXACA	244	SAN MARTIN TOXPALAN
20	OAXACA	245	SAN MARTIN ZACATEPEC
20	OAXACA	246	SAN MATEO CAJONOS
20	OAXACA	247	SAN MATEO DEL MAR
20	OAXACA	248	SAN MATEO ETLATONGO
20	OAXACA	249	SAN MATEO NEJAPAM
20	OAXACA	250	SAN MATEO PEÑASCO
20	OAXACA	251	SAN MATEO PIÑAS
20	OAXACA	252	SAN MATEO RIO HONDO
20	OAXACA	253	SAN MATEO SINDIHUI
20	OAXACA	254	SAN MATEO TLAPILTEPEC
20	OAXACA	255	SAN MATEO YOLOXOCHITLAN
20	OAXACA	256	SAN MELCHOR BETAZA
20	OAXACA	257	SAN MIGUEL ACHIUTLA
20	OAXACA	258	SAN MIGUEL AHUEHUETITLAN
20	OAXACA	259	SAN MIGUEL ALOAPAM
20	OAXACA	260	SAN MIGUEL AMATITLAN
20	OAXACA	261	SAN MIGUEL AMATLAN
20	OAXACA	262	SAN MIGUEL CHICAHUA
20	OAXACA	263	SAN MIGUEL CHIMALAPA
20	OAXACA	264	SAN MIGUEL COATLAN
20	OAXACA	265	SAN MIGUEL DEL PUERTO
20	OAXACA	266	SAN MIGUEL DEL RIO
20	OAXACA	267	SAN MIGUEL EJUTLA
20	OAXACA	268	SAN MIGUEL EL GRANDE
20	OAXACA	269	SAN MIGUEL HUAUTLA



**Instituto Nacional Electoral
CONSEJO GENERAL**

ENTIDAD	NOMBRE_ENTIDAD	MUNICIPIO	NOMBRE_MUNICIPIO
20	OAXACA	270	SAN MIGUEL MIXTEPEC
20	OAXACA	271	SAN MIGUEL PANIXTLAHUACA
20	OAXACA	272	SAN MIGUEL PERAS
20	OAXACA	273	SAN MIGUEL PIEDRAS
20	OAXACA	274	SAN MIGUEL QUETZALTEPEC
20	OAXACA	275	SAN MIGUEL SANTA FLOR
20	OAXACA	276	SAN MIGUEL SOYALTEPEC
20	OAXACA	277	SAN MIGUEL SUCHIXTEPEC
20	OAXACA	278	VILLA TALEA DE CASTRO
20	OAXACA	279	SAN MIGUEL TECOMATLAN
20	OAXACA	280	SAN MIGUEL TENANGO
20	OAXACA	281	SAN MIGUEL TEQUIXTEPEC
20	OAXACA	282	SAN MIGUEL TILQUIAPAM
20	OAXACA	283	SAN MIGUEL TLACAMAMA
20	OAXACA	284	SAN MIGUEL TLACOTEPEC
20	OAXACA	285	SAN MIGUEL TULANCINGO
20	OAXACA	286	SAN MIGUEL YOTAO
20	OAXACA	287	SAN NICOLAS
20	OAXACA	288	SAN NICOLAS HIDALGO
20	OAXACA	289	SAN PABLO COATLAN
20	OAXACA	290	SAN PABLO CUATRO VENADOS
20	OAXACA	291	SAN PABLO ETLA
20	OAXACA	292	SAN PABLO HUITZO
20	OAXACA	293	SAN PABLO HUIXTEPEC
20	OAXACA	294	SAN PABLO MACUILTIANGUIS
20	OAXACA	295	SAN PABLO TIJALTEPEC
20	OAXACA	296	SAN PABLO VILLA DE MITLA
20	OAXACA	297	SAN PABLO YAGANIZA
20	OAXACA	298	SAN PEDRO AMUZGOS
20	OAXACA	299	SAN PEDRO APOSTOL
20	OAXACA	300	SAN PEDRO ATOYAC
20	OAXACA	301	SAN PEDRO CAJONOS
20	OAXACA	302	SAN PEDRO COXCALTEPEC CANTAROS
20	OAXACA	303	SAN PEDRO COMITANCILLO
20	OAXACA	304	SAN PEDRO EL ALTO
20	OAXACA	305	SAN PEDRO HUAMELULA
20	OAXACA	306	SAN PEDRO HUILOTEPEC
20	OAXACA	307	SAN PEDRO IXCATLAN
20	OAXACA	308	SAN PEDRO IXTLAHUACA
20	OAXACA	309	SAN PEDRO JALTEPETONGO
20	OAXACA	310	SAN PEDRO JICAYAN
20	OAXACA	311	SAN PEDRO JOCOTIPAC
20	OAXACA	312	SAN PEDRO JUCHATENGO
20	OAXACA	313	SAN PEDRO MARTIR
20	OAXACA	314	SAN PEDRO MARTIR QUIECHAPA
20	OAXACA	315	SAN PEDRO MARTIR YUCUXACO



Instituto Nacional Electoral
CONSEJO GENERAL

ENTIDAD	NOMBRE_ENTIDAD	MUNICIPIO	NOMBRE_MUNICIPIO
20	OAXACA	316	SAN PEDRO MIXTEPEC
20	OAXACA	317	SAN PEDRO MIXTEPEC
20	OAXACA	318	SAN PEDRO MOLINOS
20	OAXACA	319	SAN PEDRO NOPALA
20	OAXACA	320	SAN PEDRO OCOPETATILLO
20	OAXACA	321	SAN PEDRO OCOTEPEC
20	OAXACA	322	SAN PEDRO POCHUTLA
20	OAXACA	323	SAN PEDRO QUIATONI
20	OAXACA	324	SAN PEDRO SOCHIAPAM
20	OAXACA	325	SAN PEDRO TAPANATEPEC
20	OAXACA	326	SAN PEDRO TAVICHE
20	OAXACA	327	SAN PEDRO TEOZACOALCO
20	OAXACA	328	SAN PEDRO TEUTILA
20	OAXACA	329	SAN PEDRO TIDAA
20	OAXACA	330	SAN PEDRO TOPILTEPEC
20	OAXACA	331	SAN PEDRO TOTOLAPAM
20	OAXACA	332	VILLA DE TUTUTEPEC DE MELCHOR OCAMPO
20	OAXACA	333	SAN PEDRO Y SAN PABLO AYUTLA
20	OAXACA	334	SAN PEDRO Y SAN PABLO TEPOSCOLULA
20	OAXACA	335	SAN PEDRO Y SAN PABLO TEQUIXTEPEC
20	OAXACA	336	SAN PEDRO YANERI
20	OAXACA	337	SAN PEDRO YOLOX
20	OAXACA	338	SAN PEDRO YUCUNAMA
20	OAXACA	339	SAN RAYMUNDO JALPAN
20	OAXACA	340	SAN SEBASTIAN ABASOLO
20	OAXACA	341	SAN SEBASTIAN COATLAN
20	OAXACA	342	SAN SEBASTIAN IXCAPA
20	OAXACA	343	SAN SEBASTIAN NICANANDUTA
20	OAXACA	344	SAN SEBASTIAN RIO HONDO
20	OAXACA	345	SAN SEBASTIAN TECOMAXTLAHUACA
20	OAXACA	346	SAN SEBASTIAN TEITIPAC
20	OAXACA	347	SAN SEBASTIAN TUTLA
20	OAXACA	348	SAN SIMON ALMOLONGAS
20	OAXACA	349	SAN SIMON ZAHUATLAN
20	OAXACA	350	SAN VICENTE COATLAN
20	OAXACA	351	SAN VICENTE LACHIXIO
20	OAXACA	352	SAN VICENTE NUÑU
20	OAXACA	353	SANTA ANA
20	OAXACA	354	SANTA ANA ATEIXTLAHUACA
20	OAXACA	355	SANTA ANA CUAUHEMOC
20	OAXACA	356	SANTA ANA DEL VALLE
20	OAXACA	357	SANTA ANA TAVELA
20	OAXACA	358	SANTA ANA TLAPACOYAN
20	OAXACA	359	SANTA ANA YARENI
20	OAXACA	360	SANTA ANA ZEGACHE
20	OAXACA	361	SANTA CATALINA QUIERI



Instituto Nacional Electoral
CONSEJO GENERAL

ENTIDAD	NOMBRE_ENTIDAD	MUNICIPIO	NOMBRE_MUNICIPIO
20	OAXACA	362	SANTA CATARINA CUIXTLA
20	OAXACA	363	SANTA CATARINA IXTEPEJI
20	OAXACA	364	SANTA CATARINA JUQUILA
20	OAXACA	365	SANTA CATARINA LACHATAO
20	OAXACA	366	SANTA CATARINA LOXICHA
20	OAXACA	367	SANTA CATARINA MECHOACAN
20	OAXACA	368	SANTA CATARINA MINAS
20	OAXACA	369	SANTA CATARINA QUIANE
20	OAXACA	370	SANTA CATARINA QUIOQUITANI
20	OAXACA	371	SANTA CATARINA TAYATA
20	OAXACA	372	SANTA CATARINA TICUA
20	OAXACA	373	SANTA CATARINA YOSONOTU
20	OAXACA	374	SANTA CATARINA ZAPOQUILA
20	OAXACA	375	SANTA CRUZ ACATEPEC
20	OAXACA	376	SANTA CRUZ AMILPAS
20	OAXACA	377	SANTA CRUZ DE BRAVO
20	OAXACA	378	SANTA CRUZ ITUNDUJIA
20	OAXACA	379	SANTA CRUZ MIXTEPEC
20	OAXACA	380	SANTA CRUZ NUNDACO
20	OAXACA	381	SANTA CRUZ PAPALUTLA
20	OAXACA	382	SANTA CRUZ TACACHE DE MINA
20	OAXACA	383	SANTA CRUZ TACAHUA
20	OAXACA	384	SANTA CRUZ TAYATA
20	OAXACA	385	SANTA CRUZ XITLA
20	OAXACA	386	SANTA CRUZ XOXCOTLAN
20	OAXACA	387	SANTA CRUZ ZENZONTEPEC
20	OAXACA	388	SANTA GERTRUDIS
20	OAXACA	389	SANTA INES DEL MONTE
20	OAXACA	390	SANTA INES YATZECHÉ
20	OAXACA	391	SANTA INES DE ZARAGOZA
20	OAXACA	392	SANTA LUCIA DEL CAMINO
20	OAXACA	393	SANTA LUCIA MIAHUATLAN
20	OAXACA	394	SANTA LUCIA MONTEVERDE
20	OAXACA	395	SANTA LUCIA OCOTLAN
20	OAXACA	396	SANTA MAGDALENA JICOTLAN
20	OAXACA	397	SANTA MARIA ALOTEPEC
20	OAXACA	398	SANTA MARIA APAZCO
20	OAXACA	399	SANTA MARIA LA ASUNCION
20	OAXACA	400	SANTA MARIA ATZOMPA
20	OAXACA	401	SANTA MARIA CAMOTLAN
20	OAXACA	402	SANTA MARIA CHACHOAPAM
20	OAXACA	403	VILLA DE CHILAPA DE DIAZ
20	OAXACA	404	SANTA MARIA CHILCHOTLA
20	OAXACA	405	SANTA MARIA CHIMALAPA
20	OAXACA	406	SANTA MARIA COLOTEPEC
20	OAXACA	407	SANTA MARIA CORTIJO



**Instituto Nacional Electoral
CONSEJO GENERAL**

ENTIDAD	NOMBRE_ENTIDAD	MUNICIPIO	NOMBRE_MUNICIPIO
20	OAXACA	408	SANTA MARIA COYOTEPEC
20	OAXACA	409	SANTA MARIA DEL ROSARIO
20	OAXACA	410	SANTA MARIA DEL TULE
20	OAXACA	411	SANTA MARIA ECATEPEC
20	OAXACA	412	SANTA MARIA GUELACE
20	OAXACA	413	SANTA MARIA GUIENAGATI
20	OAXACA	414	SANTA MARIA HUATULCO
20	OAXACA	415	SANTA MARIA HUAZOLOTITLAN
20	OAXACA	416	SANTA MARIA IPALAPA
20	OAXACA	417	SANTA MARIA IXCATLAN
20	OAXACA	418	SANTA MARIA JACATEPEC
20	OAXACA	419	SANTA MARIA JALAPA DEL MARQUES
20	OAXACA	420	SANTA MARIA JALTIANGUIS
20	OAXACA	421	SANTA MARIA LACHIXIO
20	OAXACA	422	SANTA MARIA MIXTEQUILLA
20	OAXACA	423	SANTA MARIA NATIVITAS
20	OAXACA	424	SANTA MARIA NDUAYACO
20	OAXACA	425	SANTA MARIA OZOLOTEPEC
20	OAXACA	426	SANTA MARIA PAPALO
20	OAXACA	427	SANTA MARIA PETAPA
20	OAXACA	428	SANTA MARIA PEÑALES
20	OAXACA	429	SANTA MARIA QUIEGOLANI
20	OAXACA	430	SANTA MARIA SOLA
20	OAXACA	431	SANTA MARIA TATALTEPEC
20	OAXACA	432	SANTA MARIA TECOMAVACA
20	OAXACA	433	SANTA MARIA TEMAXCALAPA
20	OAXACA	434	SANTA MARIA TEMAXCALTEPEC
20	OAXACA	435	SANTA MARIA TEOPOXCO
20	OAXACA	436	SANTA MARIA TEPANTLALI
20	OAXACA	437	SANTA MARIA TEXCATITLAN
20	OAXACA	438	SANTA MARIA TLAHUITOLTEPEC
20	OAXACA	439	SANTA MARIA TLALIXTAC
20	OAXACA	440	SANTA MARIA TONAMECA
20	OAXACA	441	SANTA MARIA TOTOLAPILLA
20	OAXACA	442	SANTA MARIA XADANI
20	OAXACA	443	SANTA MARIA YALINA
20	OAXACA	444	SANTA MARIA YAVESIA
20	OAXACA	445	SANTA MARIA YOLOTEPEC
20	OAXACA	446	SANTA MARIA YOSOYUA
20	OAXACA	447	SANTA MARIA YUCUHITI
20	OAXACA	448	SANTA MARIA ZACATEPEC
20	OAXACA	449	SANTA MARIA ZANIZA
20	OAXACA	450	SANTA MARIA ZOQUITLAN
20	OAXACA	451	SANTIAGO AMOLTEPEC
20	OAXACA	452	SANTIAGO APOALA
20	OAXACA	453	SANTIAGO APOSTOL



Instituto Nacional Electoral
CONSEJO GENERAL

ENTIDAD	NOMBRE_ENTIDAD	MUNICIPIO	NOMBRE_MUNICIPIO
20	OAXACA	454	SANTIAGO ASTATA
20	OAXACA	455	SANTIAGO ATITLAN
20	OAXACA	456	SANTIAGO AYUQUILILLA
20	OAXACA	457	SANTIAGO CACALOXTEPEC
20	OAXACA	458	SANTIAGO CAMOTLAN
20	OAXACA	459	SANTIAGO CHAZUMBA
20	OAXACA	460	SANTIAGO CHOAPAM
20	OAXACA	461	SANTIAGO COMALTEPEC
20	OAXACA	462	SANTIAGO DEL RIO
20	OAXACA	463	SANTIAGO HUAJOLOTITLAN
20	OAXACA	464	SANTIAGO HUAUCLILLA
20	OAXACA	465	SANTIAGO IHUITLAN PLUMAS
20	OAXACA	466	SANTIAGO IXCUINTEPEC
20	OAXACA	467	SANTIAGO IXTAYUTLA
20	OAXACA	468	SANTIAGO JAMILTEPEC
20	OAXACA	469	SANTIAGO JOCOTEPEC
20	OAXACA	470	SANTIAGO JUXTLAHUACA
20	OAXACA	471	SANTIAGO LACHIGUIRI
20	OAXACA	472	SANTIAGO LALOPA
20	OAXACA	473	SANTIAGO LAOLLAGA
20	OAXACA	474	SANTIAGO LAXOPA
20	OAXACA	475	SANTIAGO LLANO GRANDE
20	OAXACA	476	SANTIAGO MATATLAN
20	OAXACA	477	SANTIAGO MILTEPEC
20	OAXACA	478	SANTIAGO MINAS
20	OAXACA	479	SANTIAGO NACALTEPEC
20	OAXACA	480	SANTIAGO NEJAPILLA
20	OAXACA	481	SANTIAGO NILTEPEC
20	OAXACA	482	SANTIAGO NUNDICHE
20	OAXACA	483	SANTIAGO NUYOO
20	OAXACA	484	SANTIAGO PINOTEPA NACIONAL
20	OAXACA	485	SANTIAGO SUCHILQUITONGO
20	OAXACA	486	SANTIAGO TAMAZOLA
20	OAXACA	487	SANTIAGO TAPEXTLA
20	OAXACA	488	SANTIAGO TENANGO
20	OAXACA	489	SANTIAGO TEPETLAPA
20	OAXACA	490	SANTIAGO TETEPEC
20	OAXACA	491	SANTIAGO TEXCALCINGO
20	OAXACA	492	SANTIAGO TEXTITLAN
20	OAXACA	493	SANTIAGO TILANTONGO
20	OAXACA	494	SANTIAGO TILLO
20	OAXACA	495	SANTIAGO TLAZOYALTEPEC
20	OAXACA	496	SANTIAGO XANICA
20	OAXACA	497	SANTIAGO XIACUI
20	OAXACA	498	SANTIAGO YAITEPEC
20	OAXACA	499	SANTIAGO YAVEO



**Instituto Nacional Electoral
CONSEJO GENERAL**

ENTIDAD	NOMBRE_ENTIDAD	MUNICIPIO	NOMBRE_MUNICIPIO
20	OAXACA	500	SANTIAGO YOLOMECATL
20	OAXACA	501	SANTIAGO YOSONDUA
20	OAXACA	502	SANTIAGO YUCUYACHI
20	OAXACA	503	SANTIAGO ZACATEPEC
20	OAXACA	504	SANTIAGO ZOOCHILA
20	OAXACA	505	SANTO DOMINGO ALBARRADAS
20	OAXACA	506	SANTO DOMINGO ARMENTA
20	OAXACA	507	SANTO DOMINGO CHIHUITAN
20	OAXACA	508	SANTO DOMINGO DE MORELOS
20	OAXACA	509	SANTO DOMINGO INGENIO
20	OAXACA	510	SANTO DOMINGO IXCATLAN
20	OAXACA	511	SANTO DOMINGO NUXAA
20	OAXACA	512	SANTO DOMINGO OZOLOTEPEC
20	OAXACA	513	SANTO DOMINGO PETAPA
20	OAXACA	514	SANTO DOMINGO ROAYAGA
20	OAXACA	515	SANTO DOMINGO TEHUANTEPEC
20	OAXACA	516	SANTO DOMINGO TEJOMULCO
20	OAXACA	517	SANTO DOMINGO TEPUXTEPEC
20	OAXACA	518	SANTO DOMINGO TLATAYAPAM
20	OAXACA	519	SANTO DOMINGO TOMALTEPEC
20	OAXACA	520	SANTO DOMINGO TONALA
20	OAXACA	521	SANTO DOMINGO TONALTEPEC
20	OAXACA	522	SANTO DOMINGO XAGACIA
20	OAXACA	523	SANTO DOMINGO YANHUITLAN
20	OAXACA	524	SANTO DOMINGO YODOHINO
20	OAXACA	525	SANTO DOMINGO ZANATEPEC
20	OAXACA	526	SANTO TOMAS JALIEZA
20	OAXACA	527	SANTO TOMAS MAZALTEPEC
20	OAXACA	528	SANTO TOMAS OCOTEPEC
20	OAXACA	529	SANTO TOMAS TAMAZULAPAN
20	OAXACA	530	SANTOS REYES NOPALA
20	OAXACA	531	SANTOS REYES PAPALO
20	OAXACA	532	SANTOS REYES TEPEJILLO
20	OAXACA	533	SANTOS REYES YUCUNA
20	OAXACA	534	SILACAYOAPAM
20	OAXACA	535	SITIO DE XITLAPEHUA
20	OAXACA	536	VILLA SOLA DE VEGA
20	OAXACA	537	SOLEDAD ETLA
20	OAXACA	538	TANICHE
20	OAXACA	539	VILLA DE TAMAZULAPAM DEL PROGRESO
20	OAXACA	540	TAMAZULAPAM DEL ESPIRITU SANTO
20	OAXACA	541	TANETZE DE ZARAGOZA
20	OAXACA	542	TATALTEPEC DE VALDES
20	OAXACA	543	VILLA TEJUPAM DE LA UNION
20	OAXACA	544	TEOCOCUILCO DE MARCOS PEREZ
20	OAXACA	545	TEOTITLAN DE FLORES MAGON



**Instituto Nacional Electoral
CONSEJO GENERAL**

ENTIDAD	NOMBRE_ENTIDAD	MUNICIPIO	NOMBRE_MUNICIPIO
20	OAXACA	546	TEOTITLAN DEL VALLE
20	OAXACA	547	TEOTONGO
20	OAXACA	548	TEPELMEME VILLA DE MORELOS
20	OAXACA	549	H VILLA TEZOATLAN SEGURA Y LUNA CUNA IND OAX
20	OAXACA	550	TLACOLULA DE MATAMOROS
20	OAXACA	551	TLACOTEPEC PLUMAS
20	OAXACA	552	TLALIXTAC DE CABRERA
20	OAXACA	553	HEROICA CIUDAD DE TLAXIACO
20	OAXACA	554	TOTONTEPEC VILLA DE MORELOS
20	OAXACA	555	TRINIDAD ZAACHILA
20	OAXACA	556	LA TRINIDAD VISTA HERMOSA
20	OAXACA	557	UNION HIDALGO
20	OAXACA	558	VALERIO TRUJANO
20	OAXACA	559	CAPULPAM DE MENDEZ
20	OAXACA	560	VILLA DE ETLA
20	OAXACA	561	VILLA DIAZ ORDAZ
20	OAXACA	562	VILLA HIDALGO
20	OAXACA	563	YAXE
20	OAXACA	564	YOGANA
20	OAXACA	565	YUTANDUCHI DE GUERRERO
20	OAXACA	566	VILLA DE ZAACHILA
20	OAXACA	567	SAN MATEO YUCUTINDOO
20	OAXACA	568	ZAPOTITLAN LAGUNAS
20	OAXACA	569	ZAPOTITLAN PALMAS
20	OAXACA	570	ZIMATLAN DE ALVAREZ



Instituto Nacional Electoral
CONSEJO GENERAL



DIRECCIÓN EJECUTIVA DEL REGISTRO FEDERAL DE ELECTORES

CATALOGOS A NIVEL ENTIDAD, DISTRITO LOCAL, MUNICIPIO Y SECCION

ENTIDAD	NOMBRE_ENTIDAD	DISTRITO_LOCAL	MUNICIPIO	NOMBRE_MUNICIPIO	SECCION
20	OAXACA	1	25	CUILAPAM DE GUERRERO	147
20	OAXACA	1	26	CUILAPAM DE GUERRERO	148
20	OAXACA	1	26	CUILAPAM DE GUERRERO	149
20	OAXACA	1	26	CUILAPAM DE GUERRERO	150
20	OAXACA	1	26	CUILAPAM DE GUERRERO	151
20	OAXACA	1	26	CUILAPAM DE GUERRERO	152
20	OAXACA	1	66	OAXACA DE JUAREZ	484
20	OAXACA	1	66	OAXACA DE JUAREZ	485
20	OAXACA	1	66	OAXACA DE JUAREZ	504
20	OAXACA	1	66	OAXACA DE JUAREZ	505
20	OAXACA	1	66	OAXACA DE JUAREZ	524
20	OAXACA	1	66	OAXACA DE JUAREZ	525
20	OAXACA	1	66	OAXACA DE JUAREZ	536
20	OAXACA	1	66	OAXACA DE JUAREZ	537
20	OAXACA	1	66	OAXACA DE JUAREZ	538
20	OAXACA	1	66	OAXACA DE JUAREZ	539
20	OAXACA	1	66	OAXACA DE JUAREZ	540
20	OAXACA	1	66	OAXACA DE JUAREZ	541
20	OAXACA	1	66	OAXACA DE JUAREZ	542
20	OAXACA	1	66	OAXACA DE JUAREZ	543
20	OAXACA	1	66	OAXACA DE JUAREZ	544
20	OAXACA	1	66	OAXACA DE JUAREZ	545
20	OAXACA	1	66	OAXACA DE JUAREZ	546
20	OAXACA	1	66	OAXACA DE JUAREZ	547
20	OAXACA	1	66	OAXACA DE JUAREZ	548
20	OAXACA	1	66	OAXACA DE JUAREZ	549
20	OAXACA	1	66	OAXACA DE JUAREZ	553
20	OAXACA	1	66	OAXACA DE JUAREZ	554
20	OAXACA	1	66	OAXACA DE JUAREZ	555
20	OAXACA	1	66	OAXACA DE JUAREZ	556
20	OAXACA	1	66	OAXACA DE JUAREZ	557
20	OAXACA	1	66	OAXACA DE JUAREZ	558
20	OAXACA	1	66	OAXACA DE JUAREZ	559
20	OAXACA	1	66	OAXACA DE JUAREZ	560
20	OAXACA	1	66	OAXACA DE JUAREZ	561
20	OAXACA	1	66	OAXACA DE JUAREZ	562
20	OAXACA	1	66	OAXACA DE JUAREZ	563
20	OAXACA	1	66	OAXACA DE JUAREZ	564
20	OAXACA	1	66	OAXACA DE JUAREZ	565
20	OAXACA	1	66	OAXACA DE JUAREZ	566
20	OAXACA	1	66	OAXACA DE JUAREZ	567
20	OAXACA	1	66	OAXACA DE JUAREZ	568
20	OAXACA	1	66	OAXACA DE JUAREZ	569
20	OAXACA	1	66	OAXACA DE JUAREZ	570
20	OAXACA	1	66	OAXACA DE JUAREZ	571
20	OAXACA	1	66	OAXACA DE JUAREZ	572
20	OAXACA	1	66	OAXACA DE JUAREZ	573
20	OAXACA	1	66	OAXACA DE JUAREZ	574
20	OAXACA	1	66	OAXACA DE JUAREZ	575



**Instituto Nacional Electoral
CONSEJO GENERAL**

ENTIDAD	NOMBRE_ENTIDAD	DISTRITO_LOCAL	MUNICIPIO	NOMBRE_MUNICIPIO	SECCION
20	OAXACA	1	66	OAXACA DE JUAREZ	576
20	OAXACA	1	66	OAXACA DE JUAREZ	577
20	OAXACA	1	66	OAXACA DE JUAREZ	578
20	OAXACA	1	66	OAXACA DE JUAREZ	579
20	OAXACA	1	66	OAXACA DE JUAREZ	580
20	OAXACA	1	66	OAXACA DE JUAREZ	581
20	OAXACA	1	66	OAXACA DE JUAREZ	582
20	OAXACA	1	66	OAXACA DE JUAREZ	583
20	OAXACA	1	66	OAXACA DE JUAREZ	584
20	OAXACA	1	66	OAXACA DE JUAREZ	585
20	OAXACA	1	66	OAXACA DE JUAREZ	586
20	OAXACA	1	66	OAXACA DE JUAREZ	587
20	OAXACA	1	66	OAXACA DE JUAREZ	588
20	OAXACA	1	66	OAXACA DE JUAREZ	589
20	OAXACA	1	66	OAXACA DE JUAREZ	590
20	OAXACA	1	66	OAXACA DE JUAREZ	591
20	OAXACA	1	66	OAXACA DE JUAREZ	592
20	OAXACA	1	66	OAXACA DE JUAREZ	593
20	OAXACA	1	66	OAXACA DE JUAREZ	594
20	OAXACA	1	66	OAXACA DE JUAREZ	595
20	OAXACA	1	66	OAXACA DE JUAREZ	596
20	OAXACA	1	66	OAXACA DE JUAREZ	597
20	OAXACA	1	66	OAXACA DE JUAREZ	598
20	OAXACA	1	66	OAXACA DE JUAREZ	599
20	OAXACA	1	66	OAXACA DE JUAREZ	600
20	OAXACA	1	66	OAXACA DE JUAREZ	601
20	OAXACA	1	66	OAXACA DE JUAREZ	602
20	OAXACA	1	66	OAXACA DE JUAREZ	603
20	OAXACA	1	66	OAXACA DE JUAREZ	604
20	OAXACA	1	66	OAXACA DE JUAREZ	605
20	OAXACA	1	66	OAXACA DE JUAREZ	606
20	OAXACA	1	66	OAXACA DE JUAREZ	607
20	OAXACA	1	66	OAXACA DE JUAREZ	608
20	OAXACA	1	66	OAXACA DE JUAREZ	609
20	OAXACA	1	66	OAXACA DE JUAREZ	610
20	OAXACA	1	66	OAXACA DE JUAREZ	611
20	OAXACA	1	66	OAXACA DE JUAREZ	612
20	OAXACA	1	66	OAXACA DE JUAREZ	613
20	OAXACA	1	66	OAXACA DE JUAREZ	614
20	OAXACA	1	66	OAXACA DE JUAREZ	615
20	OAXACA	1	89	SAN ANDRES IXTLAHUACA	749
20	OAXACA	1	154	SAN JACINTO AMILPAS	917
20	OAXACA	1	154	SAN JACINTO AMILPAS	918
20	OAXACA	1	154	SAN JACINTO AMILPAS	919
20	OAXACA	1	308	SAN PEDRO IXTLAHUACA	1482
20	OAXACA	1	308	SAN PEDRO IXTLAHUACA	1483
20	OAXACA	1	339	SAN RAYMUNDO JALPAN	1605
20	OAXACA	1	386	SANTA CRUZ XOXCOTLAN	37
20	OAXACA	1	386	SANTA CRUZ XOXCOTLAN	38
20	OAXACA	1	386	SANTA CRUZ XOXCOTLAN	1712
20	OAXACA	1	386	SANTA CRUZ XOXCOTLAN	1713
20	OAXACA	1	386	SANTA CRUZ XOXCOTLAN	1714
20	OAXACA	1	386	SANTA CRUZ XOXCOTLAN	1715
20	OAXACA	1	386	SANTA CRUZ XOXCOTLAN	1716
20	OAXACA	1	386	SANTA CRUZ XOXCOTLAN	1717



**Instituto Nacional Electoral
CONSEJO GENERAL**

ENTIDAD	NOMBRE_ENTIDAD	DISTRITO_LOCAL	MUNICIPIO	NOMBRE_MUNICIPIO	SECCION
20	OAXACA	1	386	SANTA CRUZ XOXCOTLAN	1718
20	OAXACA	1	386	SANTA CRUZ XOXCOTLAN	1719
20	OAXACA	1	386	SANTA CRUZ XOXCOTLAN	1720
20	OAXACA	1	386	SANTA CRUZ XOXCOTLAN	1721
20	OAXACA	1	386	SANTA CRUZ XOXCOTLAN	1722
20	OAXACA	1	386	SANTA CRUZ XOXCOTLAN	1723
20	OAXACA	1	386	SANTA CRUZ XOXCOTLAN	1724
20	OAXACA	1	386	SANTA CRUZ XOXCOTLAN	1725
20	OAXACA	1	386	SANTA CRUZ XOXCOTLAN	1726
20	OAXACA	1	386	SANTA CRUZ XOXCOTLAN	1727
20	OAXACA	1	386	SANTA CRUZ XOXCOTLAN	1728
20	OAXACA	1	386	SANTA CRUZ XOXCOTLAN	1729
20	OAXACA	1	400	SANTA MARIA ATZOMPA	1784
20	OAXACA	1	400	SANTA MARIA ATZOMPA	1785
20	OAXACA	1	400	SANTA MARIA ATZOMPA	1786
20	OAXACA	2	33	GUADALUPE ETLA	192
20	OAXACA	2	45	MAGDALENA APASCO	365
20	OAXACA	2	45	MAGDALENA APASCO	366
20	OAXACA	2	45	MAGDALENA APASCO	367
20	OAXACA	2	45	MAGDALENA APASCO	368
20	OAXACA	2	63	NAZARENO ETLA	459
20	OAXACA	2	63	NAZARENO ETLA	460
20	OAXACA	2	74	REYES ETLA	666
20	OAXACA	2	74	REYES ETLA	667
20	OAXACA	2	81	SAN AGUSTIN ETLA	719
20	OAXACA	2	81	SAN AGUSTIN ETLA	720
20	OAXACA	2	99	SAN ANDRES ZAUTLA	764
20	OAXACA	2	99	SAN ANDRES ZAUTLA	765
20	OAXACA	2	105	SAN ANTONIO HUITEPEC	782
20	OAXACA	2	105	SAN ANTONIO HUITEPEC	783
20	OAXACA	2	105	SAN ANTONIO HUITEPEC	784
20	OAXACA	2	105	SAN ANTONIO HUITEPEC	785
20	OAXACA	2	105	SAN ANTONIO HUITEPEC	786
20	OAXACA	2	105	SAN ANTONIO HUITEPEC	787
20	OAXACA	2	132	SAN FELIPE TEJALAPAM	862
20	OAXACA	2	132	SAN FELIPE TEJALAPAM	863
20	OAXACA	2	132	SAN FELIPE TEJALAPAM	864
20	OAXACA	2	132	SAN FELIPE TEJALAPAM	865
20	OAXACA	2	147	SAN FRANCISCO TELIXTLAHUACA	900
20	OAXACA	2	147	SAN FRANCISCO TELIXTLAHUACA	901
20	OAXACA	2	147	SAN FRANCISCO TELIXTLAHUACA	902
20	OAXACA	2	147	SAN FRANCISCO TELIXTLAHUACA	903
20	OAXACA	2	147	SAN FRANCISCO TELIXTLAHUACA	904
20	OAXACA	2	147	SAN FRANCISCO TELIXTLAHUACA	905
20	OAXACA	2	158	SAN JERONIMO SOSOLA	927
20	OAXACA	2	158	SAN JERONIMO SOSOLA	928
20	OAXACA	2	158	SAN JERONIMO SOSOLA	929
20	OAXACA	2	158	SAN JERONIMO SOSOLA	930
20	OAXACA	2	173	SAN JUAN BAUTISTA ATATLAHUCA	981
20	OAXACA	2	176	SAN JUAN BAUTISTA GUELACHE	999
20	OAXACA	2	176	SAN JUAN BAUTISTA GUELACHE	1000
20	OAXACA	2	176	SAN JUAN BAUTISTA GUELACHE	1001
20	OAXACA	2	177	SAN JUAN BAUTISTA JAYACATLAN	1002
20	OAXACA	2	194	SAN JUAN DEL ESTADO	1131
20	OAXACA	2	194	SAN JUAN DEL ESTADO	1132



**Instituto Nacional Electoral
CONSEJO GENERAL**

ENTIDAD	NOMBRE_ENTIDAD	DISTRITO_LOCAL	MUNICIPIO	NOMBRE_MUNICIPIO	SECCION
20	OAXACA	2	227	SAN LORENZO CACAOTEPEC	1243
20	OAXACA	2	227	SAN LORENZO CACAOTEPEC	1244
20	OAXACA	2	227	SAN LORENZO CACAOTEPEC	1245
20	OAXACA	2	227	SAN LORENZO CACAOTEPEC	1246
20	OAXACA	2	227	SAN LORENZO CACAOTEPEC	1247
20	OAXACA	2	272	SAN MIGUEL PERAS	1365
20	OAXACA	2	272	SAN MIGUEL PERAS	1366
20	OAXACA	2	290	SAN PABLO CUATRO VENADOS	1422
20	OAXACA	2	291	SAN PABLO ETLA	1423
20	OAXACA	2	291	SAN PABLO ETLA	1424
20	OAXACA	2	291	SAN PABLO ETLA	1425
20	OAXACA	2	292	SAN PABLO HUITZO	1426
20	OAXACA	2	292	SAN PABLO HUITZO	1427
20	OAXACA	2	292	SAN PABLO HUITZO	1428
20	OAXACA	2	292	SAN PABLO HUITZO	1429
20	OAXACA	2	292	SAN PABLO HUITZO	1430
20	OAXACA	2	389	SANTA INES DEL MONTE	1741
20	OAXACA	2	428	SANTA MARIA PEÑALES	1898
20	OAXACA	2	428	SANTA MARIA PEÑALES	1899
20	OAXACA	2	428	SANTA MARIA PEÑALES	1900
20	OAXACA	2	428	SANTA MARIA PEÑALES	1901
20	OAXACA	2	428	SANTA MARIA PEÑALES	1902
20	OAXACA	2	485	SANTIAGO SUCHILQUITONGO	2112
20	OAXACA	2	485	SANTIAGO SUCHILQUITONGO	2113
20	OAXACA	2	485	SANTIAGO SUCHILQUITONGO	2114
20	OAXACA	2	485	SANTIAGO SUCHILQUITONGO	2115
20	OAXACA	2	485	SANTIAGO SUCHILQUITONGO	2116
20	OAXACA	2	488	SANTIAGO TENANGO	2125
20	OAXACA	2	488	SANTIAGO TENANGO	2126
20	OAXACA	2	495	SANTIAGO TLAZOYALTEPEC	2140
20	OAXACA	2	495	SANTIAGO TLAZOYALTEPEC	2141
20	OAXACA	2	495	SANTIAGO TLAZOYALTEPEC	2142
20	OAXACA	2	495	SANTIAGO TLAZOYALTEPEC	2143
20	OAXACA	2	527	SANTO TOMAS MAZALTEPEC	2261
20	OAXACA	2	537	SOLEDAD ETLA	2301
20	OAXACA	2	537	SOLEDAD ETLA	2302
20	OAXACA	2	537	SOLEDAD ETLA	2303
20	OAXACA	2	555	TRINIDAD ZAACHILA	2391
20	OAXACA	2	555	TRINIDAD ZAACHILA	2392
20	OAXACA	2	560	VILLA DE ETLA	2408
20	OAXACA	2	560	VILLA DE ETLA	2409
20	OAXACA	2	560	VILLA DE ETLA	2410
20	OAXACA	2	560	VILLA DE ETLA	2411
20	OAXACA	2	566	VILLA DE ZAACHILA	2423
20	OAXACA	2	566	VILLA DE ZAACHILA	2424
20	OAXACA	2	566	VILLA DE ZAACHILA	2425
20	OAXACA	2	566	VILLA DE ZAACHILA	2426
20	OAXACA	2	566	VILLA DE ZAACHILA	2427
20	OAXACA	2	566	VILLA DE ZAACHILA	2428
20	OAXACA	2	566	VILLA DE ZAACHILA	2429
20	OAXACA	3	1	ABEJONES	1
20	OAXACA	3	34	GUELATAO DE JUAREZ	193
20	OAXACA	3	42	IXTLAN DE JUAREZ	276
20	OAXACA	3	42	IXTLAN DE JUAREZ	277
20	OAXACA	3	42	IXTLAN DE JUAREZ	278



**Instituto Nacional Electoral
CONSEJO GENERAL**

ENTIDAD	NOMBRE_ENTIDAD	DISTRITO_LOCAL	MUNICIPIO	NOMBRE_MUNICIPIO	SECCION
20	OAXACA	3	42	IXTLAN DE JUAREZ	279
20	OAXACA	3	42	IXTLAN DE JUAREZ	280
20	OAXACA	3	42	IXTLAN DE JUAREZ	281
20	OAXACA	3	42	IXTLAN DE JUAREZ	282
20	OAXACA	3	62	NATIVIDAD	458
20	OAXACA	3	65	NUEVO ZOQUIAPAM	469
20	OAXACA	3	94	SAN ANDRES SOLAGA	757
20	OAXACA	3	94	SAN ANDRES SOLAGA	758
20	OAXACA	3	97	SAN ANDRES YAA	762
20	OAXACA	3	111	SAN BALTAZAR YATZACHI EL BAJO	795
20	OAXACA	3	111	SAN BALTAZAR YATZACHI EL BAJO	796
20	OAXACA	3	111	SAN BALTAZAR YATZACHI EL BAJO	797
20	OAXACA	3	119	SAN BARTOLOME ZOOGOCHO	811
20	OAXACA	3	125	SAN CRISTOBAL LACHIRIOAG	836
20	OAXACA	3	135	SAN FRANCISCO CAJONOS	874
20	OAXACA	3	153	SAN ILDEFONSO VILLA ALTA	914
20	OAXACA	3	153	SAN ILDEFONSO VILLA ALTA	915
20	OAXACA	3	153	SAN ILDEFONSO VILLA ALTA	916
20	OAXACA	3	172	SAN JUAN ATEPEC	979
20	OAXACA	3	172	SAN JUAN ATEPEC	980
20	OAXACA	3	185	SAN JUAN CHICOMEZUCHIL	1106
20	OAXACA	3	197	SAN JUAN EVANGELISTA ANALCO	1136
20	OAXACA	3	202	SAN JUAN JUQUILA VIJANOS	1168
20	OAXACA	3	202	SAN JUAN JUQUILA VIJANOS	1169
20	OAXACA	3	214	SAN JUAN QUIOTEPEC	1217
20	OAXACA	3	214	SAN JUAN QUIOTEPEC	1218
20	OAXACA	3	216	SAN JUAN TABAA	1220
20	OAXACA	3	222	SAN JUAN YAEE	1234
20	OAXACA	3	222	SAN JUAN YAEE	1235
20	OAXACA	3	223	SAN JUAN YATZONA	1236
20	OAXACA	3	246	SAN MATEO CAJONOS	1296
20	OAXACA	3	256	SAN MELCHOR BETAZA	1318
20	OAXACA	3	259	SAN MIGUEL ALOAPAM	1322
20	OAXACA	3	259	SAN MIGUEL ALOAPAM	1323
20	OAXACA	3	261	SAN MIGUEL AMATLAN	1333
20	OAXACA	3	261	SAN MIGUEL AMATLAN	1334
20	OAXACA	3	261	SAN MIGUEL AMATLAN	1335
20	OAXACA	3	266	SAN MIGUEL DEL RIO	1352
20	OAXACA	3	278	VILLA TALEA DE CASTRO	1398
20	OAXACA	3	278	VILLA TALEA DE CASTRO	1399
20	OAXACA	3	278	VILLA TALEA DE CASTRO	1400
20	OAXACA	3	286	SAN MIGUEL YOTAO	1416
20	OAXACA	3	294	SAN PABLO MACUILLIANGUIS	1437
20	OAXACA	3	297	SAN PABLO YAGANIZA	1448
20	OAXACA	3	301	SAN PEDRO CAJONOS	1458
20	OAXACA	3	336	SAN PEDRO YANERI	1601
20	OAXACA	3	337	SAN PEDRO YOLOX	1602
20	OAXACA	3	337	SAN PEDRO YOLOX	1603
20	OAXACA	3	359	SANTA ANA YARENI	1649
20	OAXACA	3	363	SANTA CATARINA IXTEPEJI	1654
20	OAXACA	3	363	SANTA CATARINA IXTEPEJI	1655
20	OAXACA	3	363	SANTA CATARINA IXTEPEJI	1656
20	OAXACA	3	363	SANTA CATARINA IXTEPEJI	1657
20	OAXACA	3	365	SANTA CATARINA LACHATAO	1665
20	OAXACA	3	365	SANTA CATARINA LACHATAO	1666



**Instituto Nacional Electoral
CONSEJO GENERAL**

ENTIDAD	NOMBRE_ENTIDAD	DISTRITO_LOCAL	MUNICIPIO	NOMBRE_MUNICIPIO	SECCION
20	OAXACA	3	365	SANTA CATARINA LACHATAO	1667
20	OAXACA	3	420	SANTA MARIA JALTANGUIS	1873
20	OAXACA	3	433	SANTA MARIA TEMAXCALAPA	1907
20	OAXACA	3	443	SANTA MARIA YALINA	1933
20	OAXACA	3	444	SANTA MARIA YAVESIA	1934
20	OAXACA	3	458	SANTIAGO CAMOTLAN	1976
20	OAXACA	3	458	SANTIAGO CAMOTLAN	1977
20	OAXACA	3	461	SANTIAGO COMALTEPEC	1991
20	OAXACA	3	461	SANTIAGO COMALTEPEC	1992
20	OAXACA	3	472	SANTIAGO LALOPA	2056
20	OAXACA	3	474	SANTIAGO LAXOPA	2060
20	OAXACA	3	474	SANTIAGO LAXOPA	2061
20	OAXACA	3	497	SANTIAGO XIACUI	2148
20	OAXACA	3	497	SANTIAGO XIACUI	2149
20	OAXACA	3	504	SANTIAGO ZOOCHILA	2171
20	OAXACA	3	514	SANTO DOMINGO ROAYAGA	2199
20	OAXACA	3	522	SANTO DOMINGO XAGACIA	2245
20	OAXACA	3	541	TANETZE DE ZARAGOZA	2316
20	OAXACA	3	541	TANETZE DE ZARAGOZA	2317
20	OAXACA	3	544	TEOCOCUILCO DE MARCOS PEREZ	2324
20	OAXACA	3	559	CAPULPAM DE MENDEZ	2407
20	OAXACA	3	562	VILLA HIDALGO	2417
20	OAXACA	3	562	VILLA HIDALGO	2418
20	OAXACA	4	9	ASUNCION TLACOLULITA	68
20	OAXACA	4	9	ASUNCION TLACOLULITA	69
20	OAXACA	4	50	MAGDALENA TEITIPAC	378
20	OAXACA	4	50	MAGDALENA TEITIPAC	379
20	OAXACA	4	64	NEJAPA DE MADERO	461
20	OAXACA	4	64	NEJAPA DE MADERO	462
20	OAXACA	4	64	NEJAPA DE MADERO	463
20	OAXACA	4	64	NEJAPA DE MADERO	464
20	OAXACA	4	64	NEJAPA DE MADERO	465
20	OAXACA	4	64	NEJAPA DE MADERO	466
20	OAXACA	4	64	NEJAPA DE MADERO	467
20	OAXACA	4	64	NEJAPA DE MADERO	468
20	OAXACA	4	75	ROJAS DE CUAUHTEMOC	668
20	OAXACA	4	114	SAN BARTOLO YAUTEPEC	803
20	OAXACA	4	117	SAN BARTOLOME QUIALANA	809
20	OAXACA	4	122	SAN CARLOS YAUTEPEC	820
20	OAXACA	4	122	SAN CARLOS YAUTEPEC	821
20	OAXACA	4	122	SAN CARLOS YAUTEPEC	822
20	OAXACA	4	122	SAN CARLOS YAUTEPEC	823
20	OAXACA	4	122	SAN CARLOS YAUTEPEC	824
20	OAXACA	4	122	SAN CARLOS YAUTEPEC	825
20	OAXACA	4	122	SAN CARLOS YAUTEPEC	826
20	OAXACA	4	122	SAN CARLOS YAUTEPEC	827
20	OAXACA	4	122	SAN CARLOS YAUTEPEC	828
20	OAXACA	4	122	SAN CARLOS YAUTEPEC	829
20	OAXACA	4	122	SAN CARLOS YAUTEPEC	830
20	OAXACA	4	128	SAN DIONISIO OCOTEPEC	841
20	OAXACA	4	128	SAN DIONISIO OCOTEPEC	842
20	OAXACA	4	128	SAN DIONISIO OCOTEPEC	843
20	OAXACA	4	128	SAN DIONISIO OCOTEPEC	844
20	OAXACA	4	128	SAN DIONISIO OCOTEPEC	845
20	OAXACA	4	142	SAN FRANCISCO LACHIGOLO	893



**Instituto Nacional Electoral
CONSEJO GENERAL**

ENTIDAD	NOMBRE_ENTIDAD	DISTRITO_LOCAL	MUNICIPIO	NOMBRE_MUNICIPIO	SECCION
20	OAXACA	4	161	SAN JERONIMO TLAOCOCHAHUAYA	934
20	OAXACA	4	161	SAN JERONIMO TLAOCOCHAHUAYA	935
20	OAXACA	4	161	SAN JERONIMO TLAOCOCHAHUAYA	936
20	OAXACA	4	161	SAN JERONIMO TLAOCOCHAHUAYA	937
20	OAXACA	4	195	SAN JUAN DEL RIO	1133
20	OAXACA	4	198	SAN JUAN GUELAVIA	1137
20	OAXACA	4	198	SAN JUAN GUELAVIA	1138
20	OAXACA	4	201	SAN JUAN JUQUILA MIXES	1164
20	OAXACA	4	201	SAN JUAN JUQUILA MIXES	1165
20	OAXACA	4	201	SAN JUAN JUQUILA MIXES	1166
20	OAXACA	4	201	SAN JUAN JUQUILA MIXES	1167
20	OAXACA	4	205	SAN JUAN LAJARCIA	1176
20	OAXACA	4	219	SAN JUAN TEITIPAC	1226
20	OAXACA	4	219	SAN JUAN TEITIPAC	1227
20	OAXACA	4	226	SAN LORENZO ALBARRADAS	1241
20	OAXACA	4	226	SAN LORENZO ALBARRADAS	1242
20	OAXACA	4	233	SAN LUCAS QUIAVINI	1266
20	OAXACA	4	296	SAN PABLO VILLA DE MITLA	1440
20	OAXACA	4	296	SAN PABLO VILLA DE MITLA	1441
20	OAXACA	4	296	SAN PABLO VILLA DE MITLA	1442
20	OAXACA	4	296	SAN PABLO VILLA DE MITLA	1443
20	OAXACA	4	296	SAN PABLO VILLA DE MITLA	1444
20	OAXACA	4	296	SAN PABLO VILLA DE MITLA	1445
20	OAXACA	4	296	SAN PABLO VILLA DE MITLA	1446
20	OAXACA	4	296	SAN PABLO VILLA DE MITLA	1447
20	OAXACA	4	314	SAN PEDRO MARTIR QUIECHAPA	1495
20	OAXACA	4	323	SAN PEDRO QUIATONI	1535
20	OAXACA	4	323	SAN PEDRO QUIATONI	1536
20	OAXACA	4	323	SAN PEDRO QUIATONI	1537
20	OAXACA	4	323	SAN PEDRO QUIATONI	1538
20	OAXACA	4	323	SAN PEDRO QUIATONI	1539
20	OAXACA	4	323	SAN PEDRO QUIATONI	1540
20	OAXACA	4	331	SAN PEDRO TOTOLAPAM	1561
20	OAXACA	4	331	SAN PEDRO TOTOLAPAM	1562
20	OAXACA	4	331	SAN PEDRO TOTOLAPAM	1563
20	OAXACA	4	340	SAN SEBASTIAN ABASOLO	1606
20	OAXACA	4	346	SAN SEBASTIAN TEITIPAC	1626
20	OAXACA	4	356	SANTA ANA DEL VALLE	1644
20	OAXACA	4	356	SANTA ANA DEL VALLE	1645
20	OAXACA	4	357	SANTA ANA TAVELA	1646
20	OAXACA	4	361	SANTA CATALINA QUIERI	1652
20	OAXACA	4	370	SANTA CATARINA QUIOQUITANI	1676
20	OAXACA	4	381	SANTA CRUZ PAPALUTLA	1703
20	OAXACA	4	411	SANTA MARIA ECATEPEC	1834
20	OAXACA	4	411	SANTA MARIA ECATEPEC	1835
20	OAXACA	4	411	SANTA MARIA ECATEPEC	1836
20	OAXACA	4	411	SANTA MARIA ECATEPEC	1837
20	OAXACA	4	412	SANTA MARIA GUELACE	1838
20	OAXACA	4	429	SANTA MARIA QUIEGOLANI	1903
20	OAXACA	4	450	SANTA MARIA ZOQUITLAN	1951
20	OAXACA	4	450	SANTA MARIA ZOQUITLAN	1952
20	OAXACA	4	450	SANTA MARIA ZOQUITLAN	1953
20	OAXACA	4	450	SANTA MARIA ZOQUITLAN	1954
20	OAXACA	4	476	SANTIAGO MATATLAN	2065
20	OAXACA	4	476	SANTIAGO MATATLAN	2066



**Instituto Nacional Electoral
CONSEJO GENERAL**

ENTIDAD	NOMBRE_ENTIDAD	DISTRITO_LOCAL	MUNICIPIO	NOMBRE_MUNICIPIO	SECCION
20	OAXACA	4	476	SANTIAGO MATATLAN	2067
20	OAXACA	4	476	SANTIAGO MATATLAN	2068
20	OAXACA	4	476	SANTIAGO MATATLAN	2069
20	OAXACA	4	505	SANTO DOMINGO ALBARRADAS	2172
20	OAXACA	4	546	TEOTITLAN DEL VALLE	2331
20	OAXACA	4	546	TEOTITLAN DEL VALLE	2332
20	OAXACA	4	546	TEOTITLAN DEL VALLE	2333
20	OAXACA	4	546	TEOTITLAN DEL VALLE	2334
20	OAXACA	4	550	TLACOLULA DE MATAMOROS	2352
20	OAXACA	4	550	TLACOLULA DE MATAMOROS	2353
20	OAXACA	4	550	TLACOLULA DE MATAMOROS	2354
20	OAXACA	4	550	TLACOLULA DE MATAMOROS	2355
20	OAXACA	4	550	TLACOLULA DE MATAMOROS	2356
20	OAXACA	4	550	TLACOLULA DE MATAMOROS	2357
20	OAXACA	4	550	TLACOLULA DE MATAMOROS	2358
20	OAXACA	4	550	TLACOLULA DE MATAMOROS	2359
20	OAXACA	4	550	TLACOLULA DE MATAMOROS	2360
20	OAXACA	4	550	TLACOLULA DE MATAMOROS	2361
20	OAXACA	4	561	VILLA DIAZ ORDAZ	2412
20	OAXACA	4	561	VILLA DIAZ ORDAZ	2413
20	OAXACA	4	561	VILLA DIAZ ORDAZ	2414
20	OAXACA	4	561	VILLA DIAZ ORDAZ	2415
20	OAXACA	4	561	VILLA DIAZ ORDAZ	2416
20	OAXACA	5	6	ASUNCION IXTALTEPEC	43
20	OAXACA	5	6	ASUNCION IXTALTEPEC	44
20	OAXACA	5	6	ASUNCION IXTALTEPEC	45
20	OAXACA	5	6	ASUNCION IXTALTEPEC	46
20	OAXACA	5	6	ASUNCION IXTALTEPEC	47
20	OAXACA	5	6	ASUNCION IXTALTEPEC	48
20	OAXACA	5	6	ASUNCION IXTALTEPEC	49
20	OAXACA	5	6	ASUNCION IXTALTEPEC	50
20	OAXACA	5	6	ASUNCION IXTALTEPEC	51
20	OAXACA	5	6	ASUNCION IXTALTEPEC	52
20	OAXACA	5	6	ASUNCION IXTALTEPEC	53
20	OAXACA	5	6	ASUNCION IXTALTEPEC	54
20	OAXACA	5	6	ASUNCION IXTALTEPEC	55
20	OAXACA	5	6	ASUNCION IXTALTEPEC	56
20	OAXACA	5	30	EL ESPINAL	180
20	OAXACA	5	30	EL ESPINAL	181
20	OAXACA	5	30	EL ESPINAL	182
20	OAXACA	5	30	EL ESPINAL	183
20	OAXACA	5	30	EL ESPINAL	184
20	OAXACA	5	30	EL ESPINAL	185
20	OAXACA	5	30	EL ESPINAL	186
20	OAXACA	5	35	GUEVEA DE HUMBOLDT	194
20	OAXACA	5	35	GUEVEA DE HUMBOLDT	195
20	OAXACA	5	35	GUEVEA DE HUMBOLDT	196
20	OAXACA	5	35	GUEVEA DE HUMBOLDT	197
20	OAXACA	5	41	CIUDAD IXTEPEC	258
20	OAXACA	5	41	CIUDAD IXTEPEC	259
20	OAXACA	5	41	CIUDAD IXTEPEC	260
20	OAXACA	5	41	CIUDAD IXTEPEC	261
20	OAXACA	5	41	CIUDAD IXTEPEC	262
20	OAXACA	5	41	CIUDAD IXTEPEC	263
20	OAXACA	5	41	CIUDAD IXTEPEC	264



**Instituto Nacional Electoral
CONSEJO GENERAL**

ENTIDAD	NOMBRE_ENTIDAD	DISTRITO_LOCAL	MUNICIPIO	NOMBRE_MUNICIPIO	SECCION
20	OAXACA	5	41	CIUDAD IXTEPEC	265
20	OAXACA	5	41	CIUDAD IXTEPEC	266
20	OAXACA	5	41	CIUDAD IXTEPEC	267
20	OAXACA	5	41	CIUDAD IXTEPEC	268
20	OAXACA	5	41	CIUDAD IXTEPEC	269
20	OAXACA	5	41	CIUDAD IXTEPEC	270
20	OAXACA	5	41	CIUDAD IXTEPEC	271
20	OAXACA	5	41	CIUDAD IXTEPEC	272
20	OAXACA	5	41	CIUDAD IXTEPEC	273
20	OAXACA	5	41	CIUDAD IXTEPEC	274
20	OAXACA	5	41	CIUDAD IXTEPEC	275
20	OAXACA	5	51	MAGDALENA TEQUISISTLAN	380
20	OAXACA	5	51	MAGDALENA TEQUISISTLAN	381
20	OAXACA	5	51	MAGDALENA TEQUISISTLAN	382
20	OAXACA	5	51	MAGDALENA TEQUISISTLAN	383
20	OAXACA	5	51	MAGDALENA TEQUISISTLAN	384
20	OAXACA	5	51	MAGDALENA TEQUISISTLAN	385
20	OAXACA	5	52	MAGDALENA TLACOTEPEC	386
20	OAXACA	5	303	SAN PEDRO COMITANCILLO	1461
20	OAXACA	5	303	SAN PEDRO COMITANCILLO	1462
20	OAXACA	5	413	SANTA MARIA GUIENAGATI	1839
20	OAXACA	5	413	SANTA MARIA GUIENAGATI	1840
20	OAXACA	5	419	SANTA MARIA JALAPA DEL MARQUES	1866
20	OAXACA	5	419	SANTA MARIA JALAPA DEL MARQUES	1867
20	OAXACA	5	419	SANTA MARIA JALAPA DEL MARQUES	1868
20	OAXACA	5	419	SANTA MARIA JALAPA DEL MARQUES	1869
20	OAXACA	5	419	SANTA MARIA JALAPA DEL MARQUES	1870
20	OAXACA	5	419	SANTA MARIA JALAPA DEL MARQUES	1871
20	OAXACA	5	419	SANTA MARIA JALAPA DEL MARQUES	1872
20	OAXACA	5	422	SANTA MARIA MIXTEQUILLA	1875
20	OAXACA	5	422	SANTA MARIA MIXTEQUILLA	1876
20	OAXACA	5	422	SANTA MARIA MIXTEQUILLA	1877
20	OAXACA	5	441	SANTA MARIA TOTOLAPILLA	1928
20	OAXACA	5	471	SANTIAGO LACHIGUIRI	2050
20	OAXACA	5	471	SANTIAGO LACHIGUIRI	2051
20	OAXACA	5	471	SANTIAGO LACHIGUIRI	2052
20	OAXACA	5	471	SANTIAGO LACHIGUIRI	2053
20	OAXACA	5	471	SANTIAGO LACHIGUIRI	2055
20	OAXACA	5	473	SANTIAGO LAOLLAGA	2057
20	OAXACA	5	473	SANTIAGO LAOLLAGA	2058
20	OAXACA	5	473	SANTIAGO LAOLLAGA	2059
20	OAXACA	5	507	SANTO DOMINGO CHIHUITAN	2175
20	OAXACA	6	76	SALINA CRUZ	669
20	OAXACA	6	76	SALINA CRUZ	670
20	OAXACA	6	76	SALINA CRUZ	671
20	OAXACA	6	76	SALINA CRUZ	672
20	OAXACA	6	76	SALINA CRUZ	673
20	OAXACA	6	76	SALINA CRUZ	674
20	OAXACA	6	76	SALINA CRUZ	675
20	OAXACA	6	76	SALINA CRUZ	676
20	OAXACA	6	76	SALINA CRUZ	677
20	OAXACA	6	76	SALINA CRUZ	678
20	OAXACA	6	76	SALINA CRUZ	679
20	OAXACA	6	76	SALINA CRUZ	680
20	OAXACA	6	76	SALINA CRUZ	681



**Instituto Nacional Electoral
CONSEJO GENERAL**

ENTIDAD	NOMBRE_ENTIDAD	DISTRITO_LOCAL	MUNICIPIO	NOMBRE_MUNICIPIO	SECCION
20	OAXACA	6	76	SALINA CRUZ	682
20	OAXACA	6	76	SALINA CRUZ	683
20	OAXACA	6	76	SALINA CRUZ	684
20	OAXACA	6	76	SALINA CRUZ	685
20	OAXACA	6	76	SALINA CRUZ	686
20	OAXACA	6	76	SALINA CRUZ	687
20	OAXACA	6	76	SALINA CRUZ	688
20	OAXACA	6	76	SALINA CRUZ	689
20	OAXACA	6	76	SALINA CRUZ	690
20	OAXACA	6	76	SALINA CRUZ	691
20	OAXACA	6	76	SALINA CRUZ	692
20	OAXACA	6	76	SALINA CRUZ	693
20	OAXACA	6	76	SALINA CRUZ	694
20	OAXACA	6	76	SALINA CRUZ	695
20	OAXACA	6	76	SALINA CRUZ	696
20	OAXACA	6	76	SALINA CRUZ	697
20	OAXACA	6	76	SALINA CRUZ	698
20	OAXACA	6	76	SALINA CRUZ	699
20	OAXACA	6	76	SALINA CRUZ	700
20	OAXACA	6	76	SALINA CRUZ	701
20	OAXACA	6	76	SALINA CRUZ	702
20	OAXACA	6	76	SALINA CRUZ	703
20	OAXACA	6	76	SALINA CRUZ	704
20	OAXACA	6	76	SALINA CRUZ	705
20	OAXACA	6	76	SALINA CRUZ	706
20	OAXACA	6	76	SALINA CRUZ	707
20	OAXACA	6	76	SALINA CRUZ	708
20	OAXACA	6	76	SALINA CRUZ	709
20	OAXACA	6	121	SAN BLAS ATEMPA	814
20	OAXACA	6	121	SAN BLAS ATEMPA	815
20	OAXACA	6	121	SAN BLAS ATEMPA	816
20	OAXACA	6	121	SAN BLAS ATEMPA	817
20	OAXACA	6	121	SAN BLAS ATEMPA	818
20	OAXACA	6	121	SAN BLAS ATEMPA	819
20	OAXACA	6	247	SAN MATEO DEL MAR	1297
20	OAXACA	6	247	SAN MATEO DEL MAR	1298
20	OAXACA	6	247	SAN MATEO DEL MAR	1299
20	OAXACA	6	247	SAN MATEO DEL MAR	1300
20	OAXACA	6	247	SAN MATEO DEL MAR	1301
20	OAXACA	6	280	SAN MIGUEL TENANGO	1402
20	OAXACA	6	280	SAN MIGUEL TENANGO	1403
20	OAXACA	6	305	SAN PEDRO HUAMELULA	1465
20	OAXACA	6	305	SAN PEDRO HUAMELULA	1466
20	OAXACA	6	305	SAN PEDRO HUAMELULA	1467
20	OAXACA	6	305	SAN PEDRO HUAMELULA	1468
20	OAXACA	6	305	SAN PEDRO HUAMELULA	1469
20	OAXACA	6	305	SAN PEDRO HUAMELULA	1470
20	OAXACA	6	305	SAN PEDRO HUAMELULA	1471
20	OAXACA	6	306	SAN PEDRO HUILOTEPEC	1472
20	OAXACA	6	454	SANTIAGO ASTATA	1965
20	OAXACA	6	454	SANTIAGO ASTATA	1966
20	OAXACA	6	454	SANTIAGO ASTATA	1967
20	OAXACA	6	454	SANTIAGO ASTATA	1968
20	OAXACA	6	515	SANTO DOMINGO TEHUANTEPEC	2054
20	OAXACA	6	515	SANTO DOMINGO TEHUANTEPEC	2200



Instituto Nacional Electoral
CONSEJO GENERAL

ENTIDAD	NOMBRE_ENTIDAD	DISTRITO_LOCAL	MUNICIPIO	NOMBRE_MUNICIPIO	SECCION
20	OAXACA	6	515	SANTO DOMINGO TEHUANTEPEC	2201
20	OAXACA	6	515	SANTO DOMINGO TEHUANTEPEC	2202
20	OAXACA	6	515	SANTO DOMINGO TEHUANTEPEC	2203
20	OAXACA	6	515	SANTO DOMINGO TEHUANTEPEC	2204
20	OAXACA	6	515	SANTO DOMINGO TEHUANTEPEC	2205
20	OAXACA	6	515	SANTO DOMINGO TEHUANTEPEC	2206
20	OAXACA	6	515	SANTO DOMINGO TEHUANTEPEC	2207
20	OAXACA	6	515	SANTO DOMINGO TEHUANTEPEC	2208
20	OAXACA	6	515	SANTO DOMINGO TEHUANTEPEC	2209
20	OAXACA	6	515	SANTO DOMINGO TEHUANTEPEC	2210
20	OAXACA	6	515	SANTO DOMINGO TEHUANTEPEC	2211
20	OAXACA	6	515	SANTO DOMINGO TEHUANTEPEC	2212
20	OAXACA	6	515	SANTO DOMINGO TEHUANTEPEC	2213
20	OAXACA	6	515	SANTO DOMINGO TEHUANTEPEC	2214
20	OAXACA	6	515	SANTO DOMINGO TEHUANTEPEC	2215
20	OAXACA	6	515	SANTO DOMINGO TEHUANTEPEC	2216
20	OAXACA	6	515	SANTO DOMINGO TEHUANTEPEC	2217
20	OAXACA	6	515	SANTO DOMINGO TEHUANTEPEC	2218
20	OAXACA	6	515	SANTO DOMINGO TEHUANTEPEC	2219
20	OAXACA	6	515	SANTO DOMINGO TEHUANTEPEC	2220
20	OAXACA	6	515	SANTO DOMINGO TEHUANTEPEC	2221
20	OAXACA	6	515	SANTO DOMINGO TEHUANTEPEC	2222
20	OAXACA	6	515	SANTO DOMINGO TEHUANTEPEC	2223
20	OAXACA	6	515	SANTO DOMINGO TEHUANTEPEC	2224
20	OAXACA	6	515	SANTO DOMINGO TEHUANTEPEC	2225
20	OAXACA	6	515	SANTO DOMINGO TEHUANTEPEC	2226
20	OAXACA	6	515	SANTO DOMINGO TEHUANTEPEC	2227
20	OAXACA	6	515	SANTO DOMINGO TEHUANTEPEC	2228
20	OAXACA	7	59	MIAHUATLAN DE PORFIRIO DIAZ	432
20	OAXACA	7	59	MIAHUATLAN DE PORFIRIO DIAZ	433
20	OAXACA	7	59	MIAHUATLAN DE PORFIRIO DIAZ	434
20	OAXACA	7	59	MIAHUATLAN DE PORFIRIO DIAZ	435
20	OAXACA	7	59	MIAHUATLAN DE PORFIRIO DIAZ	436
20	OAXACA	7	59	MIAHUATLAN DE PORFIRIO DIAZ	437
20	OAXACA	7	59	MIAHUATLAN DE PORFIRIO DIAZ	438
20	OAXACA	7	59	MIAHUATLAN DE PORFIRIO DIAZ	439
20	OAXACA	7	59	MIAHUATLAN DE PORFIRIO DIAZ	440
20	OAXACA	7	59	MIAHUATLAN DE PORFIRIO DIAZ	441
20	OAXACA	7	59	MIAHUATLAN DE PORFIRIO DIAZ	442
20	OAXACA	7	59	MIAHUATLAN DE PORFIRIO DIAZ	443
20	OAXACA	7	59	MIAHUATLAN DE PORFIRIO DIAZ	444
20	OAXACA	7	59	MIAHUATLAN DE PORFIRIO DIAZ	445
20	OAXACA	7	59	MIAHUATLAN DE PORFIRIO DIAZ	446
20	OAXACA	7	59	MIAHUATLAN DE PORFIRIO DIAZ	447
20	OAXACA	7	59	MIAHUATLAN DE PORFIRIO DIAZ	448
20	OAXACA	7	59	MIAHUATLAN DE PORFIRIO DIAZ	449
20	OAXACA	7	59	MIAHUATLAN DE PORFIRIO DIAZ	450
20	OAXACA	7	59	MIAHUATLAN DE PORFIRIO DIAZ	451
20	OAXACA	7	59	MIAHUATLAN DE PORFIRIO DIAZ	452
20	OAXACA	7	59	MIAHUATLAN DE PORFIRIO DIAZ	453
20	OAXACA	7	61	MONJAS	456
20	OAXACA	7	61	MONJAS	457
20	OAXACA	7	92	SAN ANDRES PAXTLAN	753
20	OAXACA	7	92	SAN ANDRES PAXTLAN	754
20	OAXACA	7	92	SAN ANDRES PAXTLAN	755



**Instituto Nacional Electoral
CONSEJO GENERAL**

ENTIDAD	NOMBRE_ENTIDAD	DISTRITO_LOCAL	MUNICIPIO	NOMBRE_MUNICIPIO	SECCION
20	OAXACA	7	123	SAN CRISTOBAL AMATLAN	831
20	OAXACA	7	123	SAN CRISTOBAL AMATLAN	832
20	OAXACA	7	123	SAN CRISTOBAL AMATLAN	833
20	OAXACA	7	123	SAN CRISTOBAL AMATLAN	834
20	OAXACA	7	143	SAN FRANCISCO LOGUECHE	894
20	OAXACA	7	143	SAN FRANCISCO LOGUECHE	895
20	OAXACA	7	145	SAN FRANCISCO OZOLOTEPEC	897
20	OAXACA	7	145	SAN FRANCISCO OZOLOTEPEC	898
20	OAXACA	7	151	SAN ILDEFONSO AMATLAN	911
20	OAXACA	7	151	SAN ILDEFONSO AMATLAN	912
20	OAXACA	7	156	SAN JERONIMO COATLAN	921
20	OAXACA	7	156	SAN JERONIMO COATLAN	922
20	OAXACA	7	156	SAN JERONIMO COATLAN	923
20	OAXACA	7	165	SAN JOSE DEL PEÑASCO	949
20	OAXACA	7	165	SAN JOSE DEL PEÑASCO	950
20	OAXACA	7	168	SAN JOSE LACHIGUIRI	955
20	OAXACA	7	168	SAN JOSE LACHIGUIRI	956
20	OAXACA	7	168	SAN JOSE LACHIGUIRI	957
20	OAXACA	7	209	SAN JUAN MIXTEPEC	1204
20	OAXACA	7	211	SAN JUAN OZOLOTEPEC	1210
20	OAXACA	7	211	SAN JUAN OZOLOTEPEC	1211
20	OAXACA	7	211	SAN JUAN OZOLOTEPEC	1212
20	OAXACA	7	235	SAN LUIS AMATLAN	1271
20	OAXACA	7	235	SAN LUIS AMATLAN	1272
20	OAXACA	7	235	SAN LUIS AMATLAN	1273
20	OAXACA	7	235	SAN LUIS AMATLAN	1274
20	OAXACA	7	235	SAN LUIS AMATLAN	1275
20	OAXACA	7	236	SAN MARCIAL OZOLOTEPEC	1276
20	OAXACA	7	236	SAN MARCIAL OZOLOTEPEC	1277
20	OAXACA	7	252	SAN MATEO RIO HONDO	1310
20	OAXACA	7	252	SAN MATEO RIO HONDO	1311
20	OAXACA	7	252	SAN MATEO RIO HONDO	1312
20	OAXACA	7	252	SAN MATEO RIO HONDO	1313
20	OAXACA	7	264	SAN MIGUEL COATLAN	1345
20	OAXACA	7	264	SAN MIGUEL COATLAN	1346
20	OAXACA	7	277	SAN MIGUEL SUCHIXTEPEC	1396
20	OAXACA	7	277	SAN MIGUEL SUCHIXTEPEC	1397
20	OAXACA	7	287	SAN NICOLAS	1417
20	OAXACA	7	289	SAN PABLO COATLAN	1419
20	OAXACA	7	289	SAN PABLO COATLAN	1420
20	OAXACA	7	289	SAN PABLO COATLAN	1421
20	OAXACA	7	317	SAN PEDRO MIXTEPEC	1511
20	OAXACA	7	341	SAN SEBASTIAN COATLAN	1607
20	OAXACA	7	341	SAN SEBASTIAN COATLAN	1608
20	OAXACA	7	344	SAN SEBASTIAN RIO HONDO	1614
20	OAXACA	7	344	SAN SEBASTIAN RIO HONDO	1615
20	OAXACA	7	344	SAN SEBASTIAN RIO HONDO	1616
20	OAXACA	7	348	SAN SIMON ALMOLONGAS	1634
20	OAXACA	7	348	SAN SIMON ALMOLONGAS	1635
20	OAXACA	7	353	SANTA ANA	1641
20	OAXACA	7	362	SANTA CATARINA CUIXTLA	1653
20	OAXACA	7	385	SANTA CRUZ XITLA	1709
20	OAXACA	7	385	SANTA CRUZ XITLA	1710
20	OAXACA	7	385	SANTA CRUZ XITLA	1711
20	OAXACA	7	393	SANTA LUCIA MIAHUATLAN	1769



**Instituto Nacional Electoral
CONSEJO GENERAL**

ENTIDAD	NOMBRE_ENTIDAD	DISTRITO_LOCAL	MUNICIPIO	NOMBRE_MUNICIPIO	SECCION
20	OAXACA	7	393	SANTA LUCIA MIAHUATLAN	1770
20	OAXACA	7	425	SANTA MARIA OZOLOTEPEC	1882
20	OAXACA	7	425	SANTA MARIA OZOLOTEPEC	1883
20	OAXACA	7	425	SANTA MARIA OZOLOTEPEC	1884
20	OAXACA	7	425	SANTA MARIA OZOLOTEPEC	1885
20	OAXACA	7	425	SANTA MARIA OZOLOTEPEC	1886
20	OAXACA	7	496	SANTIAGO XANICA	2144
20	OAXACA	7	496	SANTIAGO XANICA	2145
20	OAXACA	7	496	SANTIAGO XANICA	2146
20	OAXACA	7	496	SANTIAGO XANICA	2147
20	OAXACA	7	512	SANTO DOMINGO OZOLOTEPEC	2189
20	OAXACA	7	529	SANTO TOMAS TAMAZULAPAN	2264
20	OAXACA	7	535	SITIO DE XITLAPEHUA	2290
20	OAXACA	8	14	CANDELARIA LOXICHA	90
20	OAXACA	8	14	CANDELARIA LOXICHA	91
20	OAXACA	8	14	CANDELARIA LOXICHA	92
20	OAXACA	8	14	CANDELARIA LOXICHA	93
20	OAXACA	8	14	CANDELARIA LOXICHA	94
20	OAXACA	8	14	CANDELARIA LOXICHA	95
20	OAXACA	8	14	CANDELARIA LOXICHA	96
20	OAXACA	8	70	PLUMA HIDALGO	638
20	OAXACA	8	70	PLUMA HIDALGO	639
20	OAXACA	8	70	PLUMA HIDALGO	640
20	OAXACA	8	70	PLUMA HIDALGO	641
20	OAXACA	8	70	PLUMA HIDALGO	642
20	OAXACA	8	82	SAN AGUSTIN LOXICHA	721
20	OAXACA	8	82	SAN AGUSTIN LOXICHA	722
20	OAXACA	8	82	SAN AGUSTIN LOXICHA	723
20	OAXACA	8	82	SAN AGUSTIN LOXICHA	724
20	OAXACA	8	82	SAN AGUSTIN LOXICHA	725
20	OAXACA	8	82	SAN AGUSTIN LOXICHA	726
20	OAXACA	8	82	SAN AGUSTIN LOXICHA	727
20	OAXACA	8	82	SAN AGUSTIN LOXICHA	728
20	OAXACA	8	82	SAN AGUSTIN LOXICHA	729
20	OAXACA	8	82	SAN AGUSTIN LOXICHA	730
20	OAXACA	8	82	SAN AGUSTIN LOXICHA	731
20	OAXACA	8	82	SAN AGUSTIN LOXICHA	732
20	OAXACA	8	82	SAN AGUSTIN LOXICHA	733
20	OAXACA	8	110	SAN BALTAZAR LOXICHA	794
20	OAXACA	8	116	SAN BARTOLOME LOXICHA	807
20	OAXACA	8	116	SAN BARTOLOME LOXICHA	808
20	OAXACA	8	251	SAN MATEO PIÑAS	1306
20	OAXACA	8	251	SAN MATEO PIÑAS	1307
20	OAXACA	8	251	SAN MATEO PIÑAS	1308
20	OAXACA	8	251	SAN MATEO PIÑAS	1309
20	OAXACA	8	265	SAN MIGUEL DEL PUERTO	1347
20	OAXACA	8	265	SAN MIGUEL DEL PUERTO	1348
20	OAXACA	8	265	SAN MIGUEL DEL PUERTO	1349
20	OAXACA	8	265	SAN MIGUEL DEL PUERTO	1350
20	OAXACA	8	265	SAN MIGUEL DEL PUERTO	1351
20	OAXACA	8	265	SAN MIGUEL DEL PUERTO	2450
20	OAXACA	8	304	SAN PEDRO EL ALTO	1463
20	OAXACA	8	304	SAN PEDRO EL ALTO	1464
20	OAXACA	8	322	SAN PEDRO POCHUTLA	1516
20	OAXACA	8	322	SAN PEDRO POCHUTLA	1517



**Instituto Nacional Electoral
CONSEJO GENERAL**

ENTIDAD	NOMBRE_ENTIDAD	DISTRITO_LOCAL	MUNICIPIO	NOMBRE_MUNICIPIO	SECCION
20	OAXACA	8	322	SAN PEDRO POCHUTLA	1518
20	OAXACA	8	322	SAN PEDRO POCHUTLA	1519
20	OAXACA	8	322	SAN PEDRO POCHUTLA	1520
20	OAXACA	8	322	SAN PEDRO POCHUTLA	1521
20	OAXACA	8	322	SAN PEDRO POCHUTLA	1522
20	OAXACA	8	322	SAN PEDRO POCHUTLA	1523
20	OAXACA	8	322	SAN PEDRO POCHUTLA	1524
20	OAXACA	8	322	SAN PEDRO POCHUTLA	1525
20	OAXACA	8	322	SAN PEDRO POCHUTLA	1527
20	OAXACA	8	322	SAN PEDRO POCHUTLA	1528
20	OAXACA	8	322	SAN PEDRO POCHUTLA	1529
20	OAXACA	8	322	SAN PEDRO POCHUTLA	1530
20	OAXACA	8	322	SAN PEDRO POCHUTLA	1531
20	OAXACA	8	322	SAN PEDRO POCHUTLA	1532
20	OAXACA	8	322	SAN PEDRO POCHUTLA	1533
20	OAXACA	8	322	SAN PEDRO POCHUTLA	1534
20	OAXACA	8	366	SANTA CATARINA LOXICHA	1668
20	OAXACA	8	366	SANTA CATARINA LOXICHA	1669
20	OAXACA	8	366	SANTA CATARINA LOXICHA	1670
20	OAXACA	8	406	SANTA MARIA COLOTEPEC	1816
20	OAXACA	8	406	SANTA MARIA COLOTEPEC	1817
20	OAXACA	8	406	SANTA MARIA COLOTEPEC	1818
20	OAXACA	8	406	SANTA MARIA COLOTEPEC	1819
20	OAXACA	8	406	SANTA MARIA COLOTEPEC	1820
20	OAXACA	8	406	SANTA MARIA COLOTEPEC	1821
20	OAXACA	8	406	SANTA MARIA COLOTEPEC	1822
20	OAXACA	8	406	SANTA MARIA COLOTEPEC	1823
20	OAXACA	8	406	SANTA MARIA COLOTEPEC	1824
20	OAXACA	8	406	SANTA MARIA COLOTEPEC	1825
20	OAXACA	8	414	SANTA MARIA HUATULCO	1841
20	OAXACA	8	414	SANTA MARIA HUATULCO	1842
20	OAXACA	8	414	SANTA MARIA HUATULCO	1843
20	OAXACA	8	414	SANTA MARIA HUATULCO	1844
20	OAXACA	8	414	SANTA MARIA HUATULCO	1845
20	OAXACA	8	414	SANTA MARIA HUATULCO	1846
20	OAXACA	8	414	SANTA MARIA HUATULCO	1847
20	OAXACA	8	414	SANTA MARIA HUATULCO	1848
20	OAXACA	8	414	SANTA MARIA HUATULCO	1849
20	OAXACA	8	414	SANTA MARIA HUATULCO	1850
20	OAXACA	8	440	SANTA MARIA TONAMECA	1919
20	OAXACA	8	440	SANTA MARIA TONAMECA	1920
20	OAXACA	8	440	SANTA MARIA TONAMECA	1921
20	OAXACA	8	440	SANTA MARIA TONAMECA	1922
20	OAXACA	8	440	SANTA MARIA TONAMECA	1923
20	OAXACA	8	440	SANTA MARIA TONAMECA	1924
20	OAXACA	8	440	SANTA MARIA TONAMECA	1925
20	OAXACA	8	440	SANTA MARIA TONAMECA	1926
20	OAXACA	8	440	SANTA MARIA TONAMECA	1927
20	OAXACA	8	508	SANTO DOMINGO DE MORELOS	2176
20	OAXACA	8	508	SANTO DOMINGO DE MORELOS	2177
20	OAXACA	8	508	SANTO DOMINGO DE MORELOS	2178
20	OAXACA	8	508	SANTO DOMINGO DE MORELOS	2179
20	OAXACA	9	150	SAN GABRIEL MIXTEPEC	908
20	OAXACA	9	150	SAN GABRIEL MIXTEPEC	909
20	OAXACA	9	150	SAN GABRIEL MIXTEPEC	910



**Instituto Nacional Electoral
CONSEJO GENERAL**

ENTIDAD	NOMBRE_ENTIDAD	DISTRITO_LOCAL	MUNICIPIO	NOMBRE_MUNICIPIO	SECCION
20	OAXACA	9	203	SAN JUAN LACHAO	1170
20	OAXACA	9	203	SAN JUAN LACHAO	1171
20	OAXACA	9	213	SAN JUAN QUIAHUJE	1215
20	OAXACA	9	213	SAN JUAN QUIAHUJE	1216
20	OAXACA	9	271	SAN MIGUEL PANIXTLAHUACA	1363
20	OAXACA	9	271	SAN MIGUEL PANIXTLAHUACA	1364
20	OAXACA	9	312	SAN PEDRO JUCHATENGO	1493
20	OAXACA	9	316	SAN PEDRO MIXTEPEC	1498
20	OAXACA	9	316	SAN PEDRO MIXTEPEC	1499
20	OAXACA	9	316	SAN PEDRO MIXTEPEC	1500
20	OAXACA	9	316	SAN PEDRO MIXTEPEC	1501
20	OAXACA	9	316	SAN PEDRO MIXTEPEC	1502
20	OAXACA	9	316	SAN PEDRO MIXTEPEC	1503
20	OAXACA	9	316	SAN PEDRO MIXTEPEC	1504
20	OAXACA	9	316	SAN PEDRO MIXTEPEC	1505
20	OAXACA	9	316	SAN PEDRO MIXTEPEC	1506
20	OAXACA	9	316	SAN PEDRO MIXTEPEC	1507
20	OAXACA	9	316	SAN PEDRO MIXTEPEC	1508
20	OAXACA	9	316	SAN PEDRO MIXTEPEC	1509
20	OAXACA	9	316	SAN PEDRO MIXTEPEC	1510
20	OAXACA	9	332	VILLA DE TUTUTEPEC DE MELCHOR OCAMPO	1564
20	OAXACA	9	332	VILLA DE TUTUTEPEC DE MELCHOR OCAMPO	1565
20	OAXACA	9	332	VILLA DE TUTUTEPEC DE MELCHOR OCAMPO	1566
20	OAXACA	9	332	VILLA DE TUTUTEPEC DE MELCHOR OCAMPO	1567
20	OAXACA	9	332	VILLA DE TUTUTEPEC DE MELCHOR OCAMPO	1568
20	OAXACA	9	332	VILLA DE TUTUTEPEC DE MELCHOR OCAMPO	1569
20	OAXACA	9	332	VILLA DE TUTUTEPEC DE MELCHOR OCAMPO	1570
20	OAXACA	9	332	VILLA DE TUTUTEPEC DE MELCHOR OCAMPO	1571
20	OAXACA	9	332	VILLA DE TUTUTEPEC DE MELCHOR OCAMPO	1572
20	OAXACA	9	332	VILLA DE TUTUTEPEC DE MELCHOR OCAMPO	1573
20	OAXACA	9	332	VILLA DE TUTUTEPEC DE MELCHOR OCAMPO	1574
20	OAXACA	9	332	VILLA DE TUTUTEPEC DE MELCHOR OCAMPO	1575
20	OAXACA	9	332	VILLA DE TUTUTEPEC DE MELCHOR OCAMPO	1576
20	OAXACA	9	332	VILLA DE TUTUTEPEC DE MELCHOR OCAMPO	1577
20	OAXACA	9	332	VILLA DE TUTUTEPEC DE MELCHOR OCAMPO	1578
20	OAXACA	9	332	VILLA DE TUTUTEPEC DE MELCHOR OCAMPO	1579
20	OAXACA	9	332	VILLA DE TUTUTEPEC DE MELCHOR OCAMPO	1580
20	OAXACA	9	332	VILLA DE TUTUTEPEC DE MELCHOR OCAMPO	1581
20	OAXACA	9	332	VILLA DE TUTUTEPEC DE MELCHOR OCAMPO	1582
20	OAXACA	9	332	VILLA DE TUTUTEPEC DE MELCHOR OCAMPO	1583
20	OAXACA	9	332	VILLA DE TUTUTEPEC DE MELCHOR OCAMPO	1584
20	OAXACA	9	364	SANTA CATARINA JUQUILA	1658
20	OAXACA	9	364	SANTA CATARINA JUQUILA	1659
20	OAXACA	9	364	SANTA CATARINA JUQUILA	1660
20	OAXACA	9	364	SANTA CATARINA JUQUILA	1661
20	OAXACA	9	364	SANTA CATARINA JUQUILA	1662
20	OAXACA	9	364	SANTA CATARINA JUQUILA	1663
20	OAXACA	9	364	SANTA CATARINA JUQUILA	1664
20	OAXACA	9	434	SANTA MARIA TEMAXCALTEPEC	1908
20	OAXACA	9	498	SANTIAGO YAITEPEC	2150
20	OAXACA	9	530	SANTOS REYES NOPALA	2265
20	OAXACA	9	530	SANTOS REYES NOPALA	2266
20	OAXACA	9	530	SANTOS REYES NOPALA	2267
20	OAXACA	9	530	SANTOS REYES NOPALA	2268
20	OAXACA	9	530	SANTOS REYES NOPALA	2269



**Instituto Nacional Electoral
CONSEJO GENERAL**

ENTIDAD	NOMBRE_ENTIDAD	DISTRITO_LOCAL	MUNICIPIO	NOMBRE_MUNICIPIO	SECCION
20	OAXACA	9	530	SANTOS REYES NOPALA	2270
20	OAXACA	9	530	SANTOS REYES NOPALA	2271
20	OAXACA	9	542	TATALTEPEC DE VALDES	2318
20	OAXACA	9	542	TATALTEPEC DE VALDES	2319
20	OAXACA	9	542	TATALTEPEC DE VALDES	2320
20	OAXACA	10	18	COATECAS ALTAS	113
20	OAXACA	10	18	COATECAS ALTAS	114
20	OAXACA	10	18	COATECAS ALTAS	115
20	OAXACA	10	18	COATECAS ALTAS	116
20	OAXACA	10	20	LA COMPAÑIA	121
20	OAXACA	10	20	LA COMPAÑIA	122
20	OAXACA	10	20	LA COMPAÑIA	123
20	OAXACA	10	20	LA COMPAÑIA	124
20	OAXACA	10	28	HEROICA CIUDAD DE EJUTLA DE CRESPO	157
20	OAXACA	10	28	HEROICA CIUDAD DE EJUTLA DE CRESPO	158
20	OAXACA	10	28	HEROICA CIUDAD DE EJUTLA DE CRESPO	159
20	OAXACA	10	28	HEROICA CIUDAD DE EJUTLA DE CRESPO	160
20	OAXACA	10	28	HEROICA CIUDAD DE EJUTLA DE CRESPO	161
20	OAXACA	10	28	HEROICA CIUDAD DE EJUTLA DE CRESPO	162
20	OAXACA	10	28	HEROICA CIUDAD DE EJUTLA DE CRESPO	163
20	OAXACA	10	28	HEROICA CIUDAD DE EJUTLA DE CRESPO	164
20	OAXACA	10	28	HEROICA CIUDAD DE EJUTLA DE CRESPO	165
20	OAXACA	10	28	HEROICA CIUDAD DE EJUTLA DE CRESPO	166
20	OAXACA	10	28	HEROICA CIUDAD DE EJUTLA DE CRESPO	167
20	OAXACA	10	28	HEROICA CIUDAD DE EJUTLA DE CRESPO	168
20	OAXACA	10	28	HEROICA CIUDAD DE EJUTLA DE CRESPO	169
20	OAXACA	10	28	HEROICA CIUDAD DE EJUTLA DE CRESPO	170
20	OAXACA	10	28	HEROICA CIUDAD DE EJUTLA DE CRESPO	171
20	OAXACA	10	28	HEROICA CIUDAD DE EJUTLA DE CRESPO	172
20	OAXACA	10	28	HEROICA CIUDAD DE EJUTLA DE CRESPO	173
20	OAXACA	10	28	HEROICA CIUDAD DE EJUTLA DE CRESPO	174
20	OAXACA	10	28	HEROICA CIUDAD DE EJUTLA DE CRESPO	175
20	OAXACA	10	68	LA PE	632
20	OAXACA	10	77	SAN AGUSTIN AMATENGO	710
20	OAXACA	10	77	SAN AGUSTIN AMATENGO	711
20	OAXACA	10	98	SAN ANDRES ZABACHE	763
20	OAXACA	10	134	SAN FRANCISCO CAHUACUA	871
20	OAXACA	10	134	SAN FRANCISCO CAHUACUA	872
20	OAXACA	10	134	SAN FRANCISCO CAHUACUA	873
20	OAXACA	10	146	SAN FRANCISCO SOLA	899
20	OAXACA	10	152	SAN ILDEFONSO SOLA	913
20	OAXACA	10	155	SAN JACINTO TLACOTEPEC	920
20	OAXACA	10	204	SAN JUAN LACHIGALLA	1172
20	OAXACA	10	204	SAN JUAN LACHIGALLA	1173
20	OAXACA	10	204	SAN JUAN LACHIGALLA	1174
20	OAXACA	10	204	SAN JUAN LACHIGALLA	1175
20	OAXACA	10	229	SAN LORENZO TEXMELUCAN	1249
20	OAXACA	10	229	SAN LORENZO TEXMELUCAN	1250
20	OAXACA	10	238	SAN MARTIN DE LOS CANSECOS	1282
20	OAXACA	10	241	SAN MARTIN LACHILA	1285
20	OAXACA	10	267	SAN MIGUEL EJUTLA	1353
20	OAXACA	10	350	SAN VICENTE COATLAN	1637
20	OAXACA	10	350	SAN VICENTE COATLAN	1638
20	OAXACA	10	351	SAN VICENTE LACHIXIO	1639
20	OAXACA	10	387	SANTA CRUZ ZENZONTEPEC	1730



**Instituto Nacional Electoral
CONSEJO GENERAL**

ENTIDAD	NOMBRE_ENTIDAD	DISTRITO_LOCAL	MUNICIPIO	NOMBRE_MUNICIPIO	SECCION
20	OAXACA	10	387	SANTA CRUZ ZENZONTEPEC	1731
20	OAXACA	10	387	SANTA CRUZ ZENZONTEPEC	1732
20	OAXACA	10	387	SANTA CRUZ ZENZONTEPEC	1733
20	OAXACA	10	387	SANTA CRUZ ZENZONTEPEC	1734
20	OAXACA	10	387	SANTA CRUZ ZENZONTEPEC	1735
20	OAXACA	10	387	SANTA CRUZ ZENZONTEPEC	1736
20	OAXACA	10	387	SANTA CRUZ ZENZONTEPEC	1737
20	OAXACA	10	421	SANTA MARIA LACHIXIO	1874
20	OAXACA	10	430	SANTA MARIA SOLA	1904
20	OAXACA	10	449	SANTA MARIA ZANIZA	1950
20	OAXACA	10	451	SANTIAGO AMOLTEPEC	1955
20	OAXACA	10	451	SANTIAGO AMOLTEPEC	1956
20	OAXACA	10	451	SANTIAGO AMOLTEPEC	1957
20	OAXACA	10	451	SANTIAGO AMOLTEPEC	1958
20	OAXACA	10	451	SANTIAGO AMOLTEPEC	1959
20	OAXACA	10	478	SANTIAGO MINAS	2071
20	OAXACA	10	492	SANTIAGO TEXTITLAN	2133
20	OAXACA	10	492	SANTIAGO TEXTITLAN	2134
20	OAXACA	10	516	SANTO DOMINGO TEOJOMULCO	2229
20	OAXACA	10	516	SANTO DOMINGO TEOJOMULCO	2230
20	OAXACA	10	536	VILLA SOLA DE VEGA	2291
20	OAXACA	10	536	VILLA SOLA DE VEGA	2292
20	OAXACA	10	536	VILLA SOLA DE VEGA	2293
20	OAXACA	10	536	VILLA SOLA DE VEGA	2294
20	OAXACA	10	536	VILLA SOLA DE VEGA	2295
20	OAXACA	10	536	VILLA SOLA DE VEGA	2296
20	OAXACA	10	536	VILLA SOLA DE VEGA	2297
20	OAXACA	10	536	VILLA SOLA DE VEGA	2298
20	OAXACA	10	536	VILLA SOLA DE VEGA	2299
20	OAXACA	10	536	VILLA SOLA DE VEGA	2300
20	OAXACA	10	538	TANICHE	2304
20	OAXACA	10	564	YOGANA	2421
20	OAXACA	10	567	SAN MATEO YUCUTINDOO	2430
20	OAXACA	10	567	SAN MATEO YUCUTINDOO	2431
20	OAXACA	11	56	MARTIRES DE TACUBAYA	396
20	OAXACA	11	69	PINOTEPA DE DON LUIS	633
20	OAXACA	11	69	PINOTEPA DE DON LUIS	634
20	OAXACA	11	69	PINOTEPA DE DON LUIS	635
20	OAXACA	11	69	PINOTEPA DE DON LUIS	636
20	OAXACA	11	69	PINOTEPA DE DON LUIS	637
20	OAXACA	11	79	SAN AGUSTIN CHAYUCO	714
20	OAXACA	11	79	SAN AGUSTIN CHAYUCO	715
20	OAXACA	11	79	SAN AGUSTIN CHAYUCO	716
20	OAXACA	11	87	SAN ANDRES HUAXPALTEPEC	744
20	OAXACA	11	87	SAN ANDRES HUAXPALTEPEC	745
20	OAXACA	11	87	SAN ANDRES HUAXPALTEPEC	746
20	OAXACA	11	108	SAN ANTONIO TEPETLAPA	790
20	OAXACA	11	108	SAN ANTONIO TEPETLAPA	791
20	OAXACA	11	166	SAN JOSE ESTANCIA GRANDE	951
20	OAXACA	11	178	SAN JUAN BAUTISTA LO DE SOTO	1003
20	OAXACA	11	178	SAN JUAN BAUTISTA LO DE SOTO	1004
20	OAXACA	11	184	SAN JUAN CACAHUATEPEC	1099
20	OAXACA	11	184	SAN JUAN CACAHUATEPEC	1100
20	OAXACA	11	184	SAN JUAN CACAHUATEPEC	1101
20	OAXACA	11	184	SAN JUAN CACAHUATEPEC	1102



**Instituto Nacional Electoral
CONSEJO GENERAL**

ENTIDAD	NOMBRE_ENTIDAD	DISTRITO_LOCAL	MUNICIPIO	NOMBRE_MUNICIPIO	SECCION
20	OAXACA	11	184	SAN JUAN CACAHUATEPEC	1103
20	OAXACA	11	184	SAN JUAN CACAHUATEPEC	1104
20	OAXACA	11	184	SAN JUAN CACAHUATEPEC	1105
20	OAXACA	11	190	SAN JUAN COLORADO	1112
20	OAXACA	11	190	SAN JUAN COLORADO	1113
20	OAXACA	11	190	SAN JUAN COLORADO	1114
20	OAXACA	11	190	SAN JUAN COLORADO	1115
20	OAXACA	11	190	SAN JUAN COLORADO	1116
20	OAXACA	11	225	SAN LORENZO	1238
20	OAXACA	11	225	SAN LORENZO	1239
20	OAXACA	11	225	SAN LORENZO	1240
20	OAXACA	11	283	SAN MIGUEL TLACAMAMA	1409
20	OAXACA	11	283	SAN MIGUEL TLACAMAMA	1410
20	OAXACA	11	300	SAN PEDRO ATOYAC	1454
20	OAXACA	11	300	SAN PEDRO ATOYAC	1455
20	OAXACA	11	300	SAN PEDRO ATOYAC	1456
20	OAXACA	11	300	SAN PEDRO ATOYAC	1457
20	OAXACA	11	310	SAN PEDRO JICAYAN	1485
20	OAXACA	11	310	SAN PEDRO JICAYAN	1486
20	OAXACA	11	310	SAN PEDRO JICAYAN	1487
20	OAXACA	11	310	SAN PEDRO JICAYAN	1488
20	OAXACA	11	310	SAN PEDRO JICAYAN	1489
20	OAXACA	11	310	SAN PEDRO JICAYAN	1490
20	OAXACA	11	310	SAN PEDRO JICAYAN	1491
20	OAXACA	11	342	SAN SEBASTIAN IXCAPA	1609
20	OAXACA	11	342	SAN SEBASTIAN IXCAPA	1610
20	OAXACA	11	342	SAN SEBASTIAN IXCAPA	1611
20	OAXACA	11	342	SAN SEBASTIAN IXCAPA	1612
20	OAXACA	11	367	SANTA CATARINA MECHOACAN	1671
20	OAXACA	11	367	SANTA CATARINA MECHOACAN	1672
20	OAXACA	11	407	SANTA MARIA CORTIJO	1826
20	OAXACA	11	415	SANTA MARIA HUAZOLOTITLAN	1851
20	OAXACA	11	415	SANTA MARIA HUAZOLOTITLAN	1852
20	OAXACA	11	415	SANTA MARIA HUAZOLOTITLAN	1853
20	OAXACA	11	415	SANTA MARIA HUAZOLOTITLAN	1854
20	OAXACA	11	415	SANTA MARIA HUAZOLOTITLAN	1855
20	OAXACA	11	467	SANTIAGO IXTAYUTLA	2005
20	OAXACA	11	467	SANTIAGO IXTAYUTLA	2006
20	OAXACA	11	467	SANTIAGO IXTAYUTLA	2007
20	OAXACA	11	467	SANTIAGO IXTAYUTLA	2008
20	OAXACA	11	467	SANTIAGO IXTAYUTLA	2009
20	OAXACA	11	467	SANTIAGO IXTAYUTLA	2010
20	OAXACA	11	467	SANTIAGO IXTAYUTLA	2011
20	OAXACA	11	468	SANTIAGO JAMILTEPEC	2012
20	OAXACA	11	468	SANTIAGO JAMILTEPEC	2013
20	OAXACA	11	468	SANTIAGO JAMILTEPEC	2014
20	OAXACA	11	468	SANTIAGO JAMILTEPEC	2015
20	OAXACA	11	468	SANTIAGO JAMILTEPEC	2016
20	OAXACA	11	468	SANTIAGO JAMILTEPEC	2017
20	OAXACA	11	468	SANTIAGO JAMILTEPEC	2018
20	OAXACA	11	468	SANTIAGO JAMILTEPEC	2019
20	OAXACA	11	468	SANTIAGO JAMILTEPEC	2020
20	OAXACA	11	468	SANTIAGO JAMILTEPEC	2021
20	OAXACA	11	468	SANTIAGO JAMILTEPEC	2022
20	OAXACA	11	468	SANTIAGO JAMILTEPEC	2023



**Instituto Nacional Electoral
CONSEJO GENERAL**

ENTIDAD	NOMBRE_ENTIDAD	DISTRITO_LOCAL	MUNICIPIO	NOMBRE_MUNICIPIO	SECCION
20	OAXACA	11	468	SANTIAGO JAMILTEPEC	2024
20	OAXACA	11	475	SANTIAGO LLANO GRANDE	2062
20	OAXACA	11	475	SANTIAGO LLANO GRANDE	2063
20	OAXACA	11	475	SANTIAGO LLANO GRANDE	2064
20	OAXACA	11	484	SANTIAGO PINOTEPA NACIONAL	2088
20	OAXACA	11	484	SANTIAGO PINOTEPA NACIONAL	2089
20	OAXACA	11	484	SANTIAGO PINOTEPA NACIONAL	2090
20	OAXACA	11	484	SANTIAGO PINOTEPA NACIONAL	2091
20	OAXACA	11	484	SANTIAGO PINOTEPA NACIONAL	2092
20	OAXACA	11	484	SANTIAGO PINOTEPA NACIONAL	2093
20	OAXACA	11	484	SANTIAGO PINOTEPA NACIONAL	2094
20	OAXACA	11	484	SANTIAGO PINOTEPA NACIONAL	2095
20	OAXACA	11	484	SANTIAGO PINOTEPA NACIONAL	2096
20	OAXACA	11	484	SANTIAGO PINOTEPA NACIONAL	2097
20	OAXACA	11	484	SANTIAGO PINOTEPA NACIONAL	2098
20	OAXACA	11	484	SANTIAGO PINOTEPA NACIONAL	2099
20	OAXACA	11	484	SANTIAGO PINOTEPA NACIONAL	2100
20	OAXACA	11	484	SANTIAGO PINOTEPA NACIONAL	2101
20	OAXACA	11	484	SANTIAGO PINOTEPA NACIONAL	2102
20	OAXACA	11	484	SANTIAGO PINOTEPA NACIONAL	2103
20	OAXACA	11	484	SANTIAGO PINOTEPA NACIONAL	2104
20	OAXACA	11	484	SANTIAGO PINOTEPA NACIONAL	2105
20	OAXACA	11	484	SANTIAGO PINOTEPA NACIONAL	2106
20	OAXACA	11	484	SANTIAGO PINOTEPA NACIONAL	2107
20	OAXACA	11	484	SANTIAGO PINOTEPA NACIONAL	2108
20	OAXACA	11	484	SANTIAGO PINOTEPA NACIONAL	2109
20	OAXACA	11	484	SANTIAGO PINOTEPA NACIONAL	2110
20	OAXACA	11	484	SANTIAGO PINOTEPA NACIONAL	2111
20	OAXACA	11	487	SANTIAGO TAPEXTLA	2123
20	OAXACA	11	487	SANTIAGO TAPEXTLA	2124
20	OAXACA	11	490	SANTIAGO TETEPEC	2128
20	OAXACA	11	490	SANTIAGO TETEPEC	2129
20	OAXACA	11	490	SANTIAGO TETEPEC	2130
20	OAXACA	11	506	SANTO DOMINGO ARMENTA	2173
20	OAXACA	11	506	SANTO DOMINGO ARMENTA	2174
20	OAXACA	12	23	CONSTANCIA DEL ROSARIO	131
20	OAXACA	12	23	CONSTANCIA DEL ROSARIO	132
20	OAXACA	12	23	CONSTANCIA DEL ROSARIO	133
20	OAXACA	12	36	MESONES HIDALGO	198
20	OAXACA	12	36	MESONES HIDALGO	199
20	OAXACA	12	36	MESONES HIDALGO	200
20	OAXACA	12	71	PUTLA VILLA DE GUERRERO	643
20	OAXACA	12	71	PUTLA VILLA DE GUERRERO	644
20	OAXACA	12	71	PUTLA VILLA DE GUERRERO	645
20	OAXACA	12	71	PUTLA VILLA DE GUERRERO	646
20	OAXACA	12	71	PUTLA VILLA DE GUERRERO	647
20	OAXACA	12	71	PUTLA VILLA DE GUERRERO	648
20	OAXACA	12	71	PUTLA VILLA DE GUERRERO	649
20	OAXACA	12	71	PUTLA VILLA DE GUERRERO	650
20	OAXACA	12	71	PUTLA VILLA DE GUERRERO	651
20	OAXACA	12	71	PUTLA VILLA DE GUERRERO	652
20	OAXACA	12	71	PUTLA VILLA DE GUERRERO	653
20	OAXACA	12	71	PUTLA VILLA DE GUERRERO	654
20	OAXACA	12	71	PUTLA VILLA DE GUERRERO	655
20	OAXACA	12	71	PUTLA VILLA DE GUERRERO	656



**Instituto Nacional Electoral
CONSEJO GENERAL**

ENTIDAD	NOMBRE_ENTIDAD	DISTRITO_LOCAL	MUNICIPIO	NOMBRE_MUNICIPIO	SECCION
20	OAXACA	12	71	PUTLA VILLA DE GUERRERO	657
20	OAXACA	12	71	PUTLA VILLA DE GUERRERO	658
20	OAXACA	12	71	PUTLA VILLA DE GUERRERO	659
20	OAXACA	12	71	PUTLA VILLA DE GUERRERO	660
20	OAXACA	12	73	LA REFORMA	663
20	OAXACA	12	73	LA REFORMA	664
20	OAXACA	12	73	LA REFORMA	665
20	OAXACA	12	85	SAN ANDRES CABECERA NUEVA	738
20	OAXACA	12	85	SAN ANDRES CABECERA NUEVA	739
20	OAXACA	12	85	SAN ANDRES CABECERA NUEVA	740
20	OAXACA	12	298	SAN PEDRO AMUZGOS	1449
20	OAXACA	12	298	SAN PEDRO AMUZGOS	1450
20	OAXACA	12	298	SAN PEDRO AMUZGOS	1451
20	OAXACA	12	378	SANTA CRUZ ITUNDUJIA	1691
20	OAXACA	12	378	SANTA CRUZ ITUNDUJIA	1692
20	OAXACA	12	378	SANTA CRUZ ITUNDUJIA	1693
20	OAXACA	12	378	SANTA CRUZ ITUNDUJIA	1694
20	OAXACA	12	378	SANTA CRUZ ITUNDUJIA	1695
20	OAXACA	12	378	SANTA CRUZ ITUNDUJIA	1696
20	OAXACA	12	378	SANTA CRUZ ITUNDUJIA	1697
20	OAXACA	12	378	SANTA CRUZ ITUNDUJIA	1698
20	OAXACA	12	394	SANTA LUCIA MONTEVERDE	1771
20	OAXACA	12	394	SANTA LUCIA MONTEVERDE	1772
20	OAXACA	12	394	SANTA LUCIA MONTEVERDE	1773
20	OAXACA	12	394	SANTA LUCIA MONTEVERDE	1774
20	OAXACA	12	394	SANTA LUCIA MONTEVERDE	1775
20	OAXACA	12	416	SANTA MARIA IPALAPA	1856
20	OAXACA	12	416	SANTA MARIA IPALAPA	1857
20	OAXACA	12	416	SANTA MARIA IPALAPA	1858
20	OAXACA	12	448	SANTA MARIA ZACATEPEC	1940
20	OAXACA	12	448	SANTA MARIA ZACATEPEC	1941
20	OAXACA	12	448	SANTA MARIA ZACATEPEC	1942
20	OAXACA	12	448	SANTA MARIA ZACATEPEC	1943
20	OAXACA	12	448	SANTA MARIA ZACATEPEC	1944
20	OAXACA	12	448	SANTA MARIA ZACATEPEC	1945
20	OAXACA	12	448	SANTA MARIA ZACATEPEC	1946
20	OAXACA	12	448	SANTA MARIA ZACATEPEC	1947
20	OAXACA	12	448	SANTA MARIA ZACATEPEC	1948
20	OAXACA	12	448	SANTA MARIA ZACATEPEC	1949
20	OAXACA	13	16	CHALCATONGO DE HIDALGO	104
20	OAXACA	13	16	CHALCATONGO DE HIDALGO	105
20	OAXACA	13	16	CHALCATONGO DE HIDALGO	106
20	OAXACA	13	16	CHALCATONGO DE HIDALGO	107
20	OAXACA	13	16	CHALCATONGO DE HIDALGO	108
20	OAXACA	13	16	CHALCATONGO DE HIDALGO	109
20	OAXACA	13	16	CHALCATONGO DE HIDALGO	110
20	OAXACA	13	49	MAGDALENA PEÑASCO	375
20	OAXACA	13	49	MAGDALENA PEÑASCO	376
20	OAXACA	13	49	MAGDALENA PEÑASCO	377
20	OAXACA	13	83	SAN AGUSTIN TLACOTEPEC	734
20	OAXACA	13	83	SAN AGUSTIN TLACOTEPEC	735
20	OAXACA	13	107	SAN ANTONIO SINICAHUA	789
20	OAXACA	13	118	SAN BARTOLOME YUCUAÑE	810
20	OAXACA	13	124	SAN CRISTOBAL AMOLTEPEC	835
20	OAXACA	13	130	SAN ESTEBAN ATATLAHUCA	847



**Instituto Nacional Electoral
CONSEJO GENERAL**

ENTIDAD	NOMBRE_ENTIDAD	DISTRITO_LOCAL	MUNICIPIO	NOMBRE_MUNICIPIO	SECCION
20	OAXACA	13	130	SAN ESTEBAN ATATLAHUCA	848
20	OAXACA	13	130	SAN ESTEBAN ATATLAHUCA	849
20	OAXACA	13	130	SAN ESTEBAN ATATLAHUCA	850
20	OAXACA	13	171	SAN JUAN ACHIUTLA	978
20	OAXACA	13	210	SAN JUAN ÑUMI	1205
20	OAXACA	13	210	SAN JUAN ÑUMI	1206
20	OAXACA	13	210	SAN JUAN ÑUMI	1207
20	OAXACA	13	210	SAN JUAN ÑUMI	1208
20	OAXACA	13	210	SAN JUAN ÑUMI	1209
20	OAXACA	13	218	SAN JUAN TEITA	1225
20	OAXACA	13	239	SAN MARTIN HUAMELULPAM	1283
20	OAXACA	13	240	SAN MARTIN ITUNYOSO	1284
20	OAXACA	13	250	SAN MATEO PEÑASCO	1304
20	OAXACA	13	250	SAN MATEO PEÑASCO	1305
20	OAXACA	13	257	SAN MIGUEL ACHIUTLA	1319
20	OAXACA	13	268	SAN MIGUEL EL GRANDE	1354
20	OAXACA	13	268	SAN MIGUEL EL GRANDE	1355
20	OAXACA	13	268	SAN MIGUEL EL GRANDE	1356
20	OAXACA	13	268	SAN MIGUEL EL GRANDE	1357
20	OAXACA	13	268	SAN MIGUEL EL GRANDE	1358
20	OAXACA	13	295	SAN PABLO TIJALTEPEC	1438
20	OAXACA	13	295	SAN PABLO TIJALTEPEC	1439
20	OAXACA	13	315	SAN PEDRO MARTIR YUCUXACO	1496
20	OAXACA	13	315	SAN PEDRO MARTIR YUCUXACO	1497
20	OAXACA	13	318	SAN PEDRO MOLINOS	1512
20	OAXACA	13	371	SANTA CATARINA TAYATA	1677
20	OAXACA	13	372	SANTA CATARINA TICUA	1678
20	OAXACA	13	372	SANTA CATARINA TICUA	1679
20	OAXACA	13	373	SANTA CATARINA YOSONOTU	1680
20	OAXACA	13	373	SANTA CATARINA YOSONOTU	1681
20	OAXACA	13	373	SANTA CATARINA YOSONOTU	1682
20	OAXACA	13	380	SANTA CRUZ NUNDACO	1702
20	OAXACA	13	383	SANTA CRUZ TACAHA	1707
20	OAXACA	13	384	SANTA CRUZ TAYATA	1708
20	OAXACA	13	409	SANTA MARIA DEL ROSARIO	1828
20	OAXACA	13	431	SANTA MARIA TATALTEPEC	1905
20	OAXACA	13	445	SANTA MARIA YOLOTEPEC	1935
20	OAXACA	13	446	SANTA MARIA YOSOYUA	1936
20	OAXACA	13	447	SANTA MARIA YUCUHITI	1937
20	OAXACA	13	447	SANTA MARIA YUCUHITI	1938
20	OAXACA	13	447	SANTA MARIA YUCUHITI	1939
20	OAXACA	13	482	SANTIAGO NUNDICHE	2084
20	OAXACA	13	482	SANTIAGO NUNDICHE	2085
20	OAXACA	13	483	SANTIAGO NUYOO	2086
20	OAXACA	13	483	SANTIAGO NUYOO	2087
20	OAXACA	13	501	SANTIAGO YOSONDU	2158
20	OAXACA	13	501	SANTIAGO YOSONDU	2159
20	OAXACA	13	501	SANTIAGO YOSONDU	2160
20	OAXACA	13	501	SANTIAGO YOSONDU	2161
20	OAXACA	13	501	SANTIAGO YOSONDU	2162
20	OAXACA	13	501	SANTIAGO YOSONDU	2163
20	OAXACA	13	501	SANTIAGO YOSONDU	2164
20	OAXACA	13	510	SANTO DOMINGO IXCATLAN	2185
20	OAXACA	13	528	SANTO TOMAS OCOTEPEC	2262
20	OAXACA	13	528	SANTO TOMAS OCOTEPEC	2263



**Instituto Nacional Electoral
CONSEJO GENERAL**

ENTIDAD	NOMBRE_ENTIDAD	DISTRITO_LOCAL	MUNICIPIO	NOMBRE_MUNICIPIO	SECCION
20	OAXACA	13	553	HEROICA CIUDAD DE TLAXIACO	2367
20	OAXACA	13	553	HEROICA CIUDAD DE TLAXIACO	2368
20	OAXACA	13	553	HEROICA CIUDAD DE TLAXIACO	2369
20	OAXACA	13	553	HEROICA CIUDAD DE TLAXIACO	2370
20	OAXACA	13	553	HEROICA CIUDAD DE TLAXIACO	2371
20	OAXACA	13	553	HEROICA CIUDAD DE TLAXIACO	2372
20	OAXACA	13	553	HEROICA CIUDAD DE TLAXIACO	2373
20	OAXACA	13	553	HEROICA CIUDAD DE TLAXIACO	2374
20	OAXACA	13	553	HEROICA CIUDAD DE TLAXIACO	2375
20	OAXACA	13	553	HEROICA CIUDAD DE TLAXIACO	2376
20	OAXACA	13	553	HEROICA CIUDAD DE TLAXIACO	2377
20	OAXACA	13	553	HEROICA CIUDAD DE TLAXIACO	2378
20	OAXACA	13	553	HEROICA CIUDAD DE TLAXIACO	2379
20	OAXACA	13	553	HEROICA CIUDAD DE TLAXIACO	2380
20	OAXACA	13	553	HEROICA CIUDAD DE TLAXIACO	2381
20	OAXACA	13	553	HEROICA CIUDAD DE TLAXIACO	2382
20	OAXACA	13	553	HEROICA CIUDAD DE TLAXIACO	2383
20	OAXACA	13	553	HEROICA CIUDAD DE TLAXIACO	2384
20	OAXACA	13	553	HEROICA CIUDAD DE TLAXIACO	2385
20	OAXACA	13	553	HEROICA CIUDAD DE TLAXIACO	2452
20	OAXACA	14	21	CONCEPCION BUENAVISTA	125
20	OAXACA	14	21	CONCEPCION BUENAVISTA	126
20	OAXACA	14	90	SAN ANDRES LAGUNAS	750
20	OAXACA	14	102	SAN ANTONINO MONTE VERDE	772
20	OAXACA	14	102	SAN ANTONINO MONTE VERDE	773
20	OAXACA	14	102	SAN ANTONINO MONTE VERDE	774
20	OAXACA	14	102	SAN ANTONINO MONTE VERDE	775
20	OAXACA	14	103	SAN ANTONIO ACUTLA	776
20	OAXACA	14	113	SAN BARTOLO SOYALTEPEC	801
20	OAXACA	14	113	SAN BARTOLO SOYALTEPEC	802
20	OAXACA	14	126	SAN CRISTOBAL SUCHITLAHUACA	837
20	OAXACA	14	148	SAN FRANCISCO TEOPAN	906
20	OAXACA	14	174	SAN JUAN BAUTISTA COIXTLAHUACA	982
20	OAXACA	14	174	SAN JUAN BAUTISTA COIXTLAHUACA	983
20	OAXACA	14	174	SAN JUAN BAUTISTA COIXTLAHUACA	984
20	OAXACA	14	174	SAN JUAN BAUTISTA COIXTLAHUACA	985
20	OAXACA	14	221	SAN JUAN TEPOSCOLULA	1232
20	OAXACA	14	221	SAN JUAN TEPOSCOLULA	1233
20	OAXACA	14	254	SAN MATEO TLAPILTEPEC	1315
20	OAXACA	14	281	SAN MIGUEL TEQUIXTEPEC	1404
20	OAXACA	14	281	SAN MIGUEL TEQUIXTEPEC	1405
20	OAXACA	14	281	SAN MIGUEL TEQUIXTEPEC	1406
20	OAXACA	14	285	SAN MIGUEL TULANCINGO	1415
20	OAXACA	14	319	SAN PEDRO NOPALA	1513
20	OAXACA	14	330	SAN PEDRO TOPILTEPEC	1560
20	OAXACA	14	334	SAN PEDRO Y SAN PABLO TEPOSCOLULA	1589
20	OAXACA	14	334	SAN PEDRO Y SAN PABLO TEPOSCOLULA	1590
20	OAXACA	14	334	SAN PEDRO Y SAN PABLO TEPOSCOLULA	1591
20	OAXACA	14	334	SAN PEDRO Y SAN PABLO TEPOSCOLULA	1592
20	OAXACA	14	334	SAN PEDRO Y SAN PABLO TEPOSCOLULA	1593
20	OAXACA	14	338	SAN PEDRO YUCUNAMA	1604
20	OAXACA	14	343	SAN SEBASTIAN NICANANDUTA	1613
20	OAXACA	14	352	SAN VICENTE NUÑU	1640
20	OAXACA	14	396	SANTA MAGDALENA JICOTLAN	1777
20	OAXACA	14	403	VILLA DE CHILAPA DE DIAZ	1790



**Instituto Nacional Electoral
CONSEJO GENERAL**

ENTIDAD	NOMBRE_ENTIDAD	DISTRITO_LOCAL	MUNICIPIO	NOMBRE_MUNICIPIO	SECCION
20	OAXACA	14	403	VILLA DE CHILAPA DE DIAZ	1791
20	OAXACA	14	403	VILLA DE CHILAPA DE DIAZ	1792
20	OAXACA	14	423	SANTA MARIA NATIVITAS	1878
20	OAXACA	14	423	SANTA MARIA NATIVITAS	1879
20	OAXACA	14	424	SANTA MARIA NDUAYACO	1880
20	OAXACA	14	424	SANTA MARIA NDUAYACO	1881
20	OAXACA	14	465	SANTIAGO IHUITLAN PLUMAS	2002
20	OAXACA	14	465	SANTIAGO IHUITLAN PLUMAS	2003
20	OAXACA	14	480	SANTIAGO NEJAPILLA	2076
20	OAXACA	14	489	SANTIAGO TEPETLAPA	2127
20	OAXACA	14	500	SANTIAGO YOLOMECATL	2156
20	OAXACA	14	500	SANTIAGO YOLOMECATL	2157
20	OAXACA	14	518	SANTO DOMINGO TLATAYAPAM	2234
20	OAXACA	14	521	SANTO DOMINGO TONALTEPEC	2244
20	OAXACA	14	539	VILLA DE TAMAZULAPAM DEL PROGRESO	2305
20	OAXACA	14	539	VILLA DE TAMAZULAPAM DEL PROGRESO	2306
20	OAXACA	14	539	VILLA DE TAMAZULAPAM DEL PROGRESO	2307
20	OAXACA	14	539	VILLA DE TAMAZULAPAM DEL PROGRESO	2308
20	OAXACA	14	539	VILLA DE TAMAZULAPAM DEL PROGRESO	2309
20	OAXACA	14	539	VILLA DE TAMAZULAPAM DEL PROGRESO	2310
20	OAXACA	14	543	VILLA TEJUPAM DE LA UNION	2321
20	OAXACA	14	543	VILLA TEJUPAM DE LA UNION	2322
20	OAXACA	14	543	VILLA TEJUPAM DE LA UNION	2323
20	OAXACA	14	547	TEOTONGO	2335
20	OAXACA	14	548	TEPELMEME VILLA DE MORELOS	2336
20	OAXACA	14	548	TEPELMEME VILLA DE MORELOS	2337
20	OAXACA	14	548	TEPELMEME VILLA DE MORELOS	2338
20	OAXACA	14	551	TLACOTEPEC PLUMAS	2362
20	OAXACA	14	556	LA TRINIDAD VISTA HERMOSA	2393
20	OAXACA	15	5	ASUNCION CUYOTEPEJI	42
20	OAXACA	15	25	COSOLTEPEC	144
20	OAXACA	15	25	COSOLTEPEC	145
20	OAXACA	15	25	COSOLTEPEC	146
20	OAXACA	15	31	FRESNILLO DE TRUJANO	187
20	OAXACA	15	31	FRESNILLO DE TRUJANO	188
20	OAXACA	15	37	HEROICA CIUDAD DE HUAJUAPAN DE LEON	201
20	OAXACA	15	37	HEROICA CIUDAD DE HUAJUAPAN DE LEON	202
20	OAXACA	15	37	HEROICA CIUDAD DE HUAJUAPAN DE LEON	203
20	OAXACA	15	37	HEROICA CIUDAD DE HUAJUAPAN DE LEON	204
20	OAXACA	15	37	HEROICA CIUDAD DE HUAJUAPAN DE LEON	205
20	OAXACA	15	37	HEROICA CIUDAD DE HUAJUAPAN DE LEON	206
20	OAXACA	15	37	HEROICA CIUDAD DE HUAJUAPAN DE LEON	207
20	OAXACA	15	37	HEROICA CIUDAD DE HUAJUAPAN DE LEON	208
20	OAXACA	15	37	HEROICA CIUDAD DE HUAJUAPAN DE LEON	209
20	OAXACA	15	37	HEROICA CIUDAD DE HUAJUAPAN DE LEON	210
20	OAXACA	15	37	HEROICA CIUDAD DE HUAJUAPAN DE LEON	211
20	OAXACA	15	37	HEROICA CIUDAD DE HUAJUAPAN DE LEON	212
20	OAXACA	15	37	HEROICA CIUDAD DE HUAJUAPAN DE LEON	213
20	OAXACA	15	37	HEROICA CIUDAD DE HUAJUAPAN DE LEON	214
20	OAXACA	15	37	HEROICA CIUDAD DE HUAJUAPAN DE LEON	215
20	OAXACA	15	37	HEROICA CIUDAD DE HUAJUAPAN DE LEON	216
20	OAXACA	15	37	HEROICA CIUDAD DE HUAJUAPAN DE LEON	217
20	OAXACA	15	37	HEROICA CIUDAD DE HUAJUAPAN DE LEON	218
20	OAXACA	15	37	HEROICA CIUDAD DE HUAJUAPAN DE LEON	219
20	OAXACA	15	37	HEROICA CIUDAD DE HUAJUAPAN DE LEON	220



**Instituto Nacional Electoral
CONSEJO GENERAL**

ENTIDAD	NOMBRE_ENTIDAD	DISTRITO_LOCAL	MUNICIPIO	NOMBRE_MUNICIPIO	SECCION
20	OAXACA	15	37	HEROICA CIUDAD DE HUAJUAPAN DE LEON	221
20	OAXACA	15	37	HEROICA CIUDAD DE HUAJUAPAN DE LEON	222
20	OAXACA	15	37	HEROICA CIUDAD DE HUAJUAPAN DE LEON	223
20	OAXACA	15	37	HEROICA CIUDAD DE HUAJUAPAN DE LEON	224
20	OAXACA	15	37	HEROICA CIUDAD DE HUAJUAPAN DE LEON	225
20	OAXACA	15	37	HEROICA CIUDAD DE HUAJUAPAN DE LEON	226
20	OAXACA	15	37	HEROICA CIUDAD DE HUAJUAPAN DE LEON	227
20	OAXACA	15	37	HEROICA CIUDAD DE HUAJUAPAN DE LEON	228
20	OAXACA	15	37	HEROICA CIUDAD DE HUAJUAPAN DE LEON	229
20	OAXACA	15	37	HEROICA CIUDAD DE HUAJUAPAN DE LEON	230
20	OAXACA	15	37	HEROICA CIUDAD DE HUAJUAPAN DE LEON	231
20	OAXACA	15	37	HEROICA CIUDAD DE HUAJUAPAN DE LEON	2451
20	OAXACA	15	55	MARISCALA DE JUAREZ	389
20	OAXACA	15	55	MARISCALA DE JUAREZ	390
20	OAXACA	15	55	MARISCALA DE JUAREZ	391
20	OAXACA	15	55	MARISCALA DE JUAREZ	392
20	OAXACA	15	55	MARISCALA DE JUAREZ	393
20	OAXACA	15	55	MARISCALA DE JUAREZ	394
20	OAXACA	15	55	MARISCALA DE JUAREZ	395
20	OAXACA	15	86	SAN ANDRES DINICUITI	741
20	OAXACA	15	86	SAN ANDRES DINICUITI	742
20	OAXACA	15	86	SAN ANDRES DINICUITI	743
20	OAXACA	15	157	SAN JERONIMO SILACAYOAPILLA	924
20	OAXACA	15	157	SAN JERONIMO SILACAYOAPILLA	925
20	OAXACA	15	157	SAN JERONIMO SILACAYOAPILLA	926
20	OAXACA	15	162	SAN JORGE NUCHITA	938
20	OAXACA	15	162	SAN JORGE NUCHITA	939
20	OAXACA	15	162	SAN JORGE NUCHITA	940
20	OAXACA	15	163	SAN JOSE AYUQUILA	941
20	OAXACA	15	163	SAN JOSE AYUQUILA	942
20	OAXACA	15	179	SAN JUAN BAUTISTA SUCHITEPEC	1005
20	OAXACA	15	179	SAN JUAN BAUTISTA SUCHITEPEC	1006
20	OAXACA	15	237	SAN MARCOS ARTEAGA	1278
20	OAXACA	15	237	SAN MARCOS ARTEAGA	1279
20	OAXACA	15	237	SAN MARCOS ARTEAGA	1280
20	OAXACA	15	237	SAN MARCOS ARTEAGA	1281
20	OAXACA	15	245	SAN MARTIN ZACATEPEC	1294
20	OAXACA	15	245	SAN MARTIN ZACATEPEC	1295
20	OAXACA	15	260	SAN MIGUEL AMATITLAN	1324
20	OAXACA	15	260	SAN MIGUEL AMATITLAN	1325
20	OAXACA	15	260	SAN MIGUEL AMATITLAN	1326
20	OAXACA	15	260	SAN MIGUEL AMATITLAN	1327
20	OAXACA	15	260	SAN MIGUEL AMATITLAN	1328
20	OAXACA	15	260	SAN MIGUEL AMATITLAN	1329
20	OAXACA	15	260	SAN MIGUEL AMATITLAN	1330
20	OAXACA	15	260	SAN MIGUEL AMATITLAN	1331
20	OAXACA	15	260	SAN MIGUEL AMATITLAN	1332
20	OAXACA	15	335	SAN PEDRO Y SAN PABLO TEQUIXTEPEC	1594
20	OAXACA	15	335	SAN PEDRO Y SAN PABLO TEQUIXTEPEC	1595
20	OAXACA	15	335	SAN PEDRO Y SAN PABLO TEQUIXTEPEC	1596
20	OAXACA	15	335	SAN PEDRO Y SAN PABLO TEQUIXTEPEC	1597
20	OAXACA	15	335	SAN PEDRO Y SAN PABLO TEQUIXTEPEC	1598
20	OAXACA	15	335	SAN PEDRO Y SAN PABLO TEQUIXTEPEC	1599
20	OAXACA	15	335	SAN PEDRO Y SAN PABLO TEQUIXTEPEC	1600
20	OAXACA	15	349	SAN SIMON ZAHUATLAN	1636



**Instituto Nacional Electoral
CONSEJO GENERAL**

ENTIDAD	NOMBRE_ENTIDAD	DISTRITO_LOCAL	MUNICIPIO	NOMBRE_MUNICIPIO	SECCION
20	OAXACA	15	374	SANTA CATARINA ZAPOQUILA	1683
20	OAXACA	15	382	SANTA CRUZ TACACHE DE MINA	1704
20	OAXACA	15	382	SANTA CRUZ TACACHE DE MINA	1705
20	OAXACA	15	382	SANTA CRUZ TACACHE DE MINA	1706
20	OAXACA	15	401	SANTA MARIA CAMOTLAN	1787
20	OAXACA	15	401	SANTA MARIA CAMOTLAN	1788
20	OAXACA	15	456	SANTIAGO AYUQUILLILLA	1971
20	OAXACA	15	456	SANTIAGO AYUQUILLILLA	1972
20	OAXACA	15	457	SANTIAGO CACALOXTEPEC	1973
20	OAXACA	15	457	SANTIAGO CACALOXTEPEC	1974
20	OAXACA	15	457	SANTIAGO CACALOXTEPEC	1975
20	OAXACA	15	459	SANTIAGO CHAZUMBA	1978
20	OAXACA	15	459	SANTIAGO CHAZUMBA	1979
20	OAXACA	15	459	SANTIAGO CHAZUMBA	1980
20	OAXACA	15	459	SANTIAGO CHAZUMBA	1981
20	OAXACA	15	459	SANTIAGO CHAZUMBA	1982
20	OAXACA	15	459	SANTIAGO CHAZUMBA	1983
20	OAXACA	15	459	SANTIAGO CHAZUMBA	1984
20	OAXACA	15	459	SANTIAGO CHAZUMBA	1985
20	OAXACA	15	459	SANTIAGO CHAZUMBA	1986
20	OAXACA	15	463	SANTIAGO HUAJOLOTITLAN	1995
20	OAXACA	15	463	SANTIAGO HUAJOLOTITLAN	1996
20	OAXACA	15	463	SANTIAGO HUAJOLOTITLAN	1997
20	OAXACA	15	463	SANTIAGO HUAJOLOTITLAN	1998
20	OAXACA	15	477	SANTIAGO MILTEPEC	2070
20	OAXACA	15	520	SANTO DOMINGO TONALA	2237
20	OAXACA	15	520	SANTO DOMINGO TONALA	2238
20	OAXACA	15	520	SANTO DOMINGO TONALA	2239
20	OAXACA	15	520	SANTO DOMINGO TONALA	2240
20	OAXACA	15	520	SANTO DOMINGO TONALA	2241
20	OAXACA	15	520	SANTO DOMINGO TONALA	2242
20	OAXACA	15	520	SANTO DOMINGO TONALA	2243
20	OAXACA	15	524	SANTO DOMINGO YODOHINO	2248
20	OAXACA	15	533	SANTOS REYES YUCUNA	2274
20	OAXACA	15	549	H VILLA TEZOATLAN SEGURA Y LUNA CUNA IND OAX	2339
20	OAXACA	15	549	H VILLA TEZOATLAN SEGURA Y LUNA CUNA IND OAX	2340
20	OAXACA	15	549	H VILLA TEZOATLAN SEGURA Y LUNA CUNA IND OAX	2341
20	OAXACA	15	549	H VILLA TEZOATLAN SEGURA Y LUNA CUNA IND OAX	2342
20	OAXACA	15	549	H VILLA TEZOATLAN SEGURA Y LUNA CUNA IND OAX	2343
20	OAXACA	15	549	H VILLA TEZOATLAN SEGURA Y LUNA CUNA IND OAX	2344
20	OAXACA	15	549	H VILLA TEZOATLAN SEGURA Y LUNA CUNA IND OAX	2345
20	OAXACA	15	549	H VILLA TEZOATLAN SEGURA Y LUNA CUNA IND OAX	2346
20	OAXACA	15	549	H VILLA TEZOATLAN SEGURA Y LUNA CUNA IND OAX	2347
20	OAXACA	15	549	H VILLA TEZOATLAN SEGURA Y LUNA CUNA IND OAX	2348
20	OAXACA	15	549	H VILLA TEZOATLAN SEGURA Y LUNA CUNA IND OAX	2349
20	OAXACA	15	549	H VILLA TEZOATLAN SEGURA Y LUNA CUNA IND OAX	2350
20	OAXACA	15	549	H VILLA TEZOATLAN SEGURA Y LUNA CUNA IND OAX	2351
20	OAXACA	15	569	ZAPOTITLAN PALMAS	2435
20	OAXACA	16	7	ASUNCION NOCHIXTLAN	57
20	OAXACA	16	7	ASUNCION NOCHIXTLAN	58
20	OAXACA	16	7	ASUNCION NOCHIXTLAN	59
20	OAXACA	16	7	ASUNCION NOCHIXTLAN	60
20	OAXACA	16	7	ASUNCION NOCHIXTLAN	61
20	OAXACA	16	7	ASUNCION NOCHIXTLAN	62
20	OAXACA	16	7	ASUNCION NOCHIXTLAN	63



**Instituto Nacional Electoral
CONSEJO GENERAL**

ENTIDAD	NOMBRE_ENTIDAD	DISTRITO_LOCAL	MUNICIPIO	NOMBRE_MUNICIPIO	SECCION
20	OAXACA	16	7	ASUNCION NOCHIXTLAN	64
20	OAXACA	16	46	MAGDALENA JALTEPEC	369
20	OAXACA	16	46	MAGDALENA JALTEPEC	370
20	OAXACA	16	46	MAGDALENA JALTEPEC	371
20	OAXACA	16	46	MAGDALENA JALTEPEC	372
20	OAXACA	16	53	MAGDALENA YODOCONO DE PORFIRIO DIAZ	387
20	OAXACA	16	54	MAGDALENA ZAHUATLAN	388
20	OAXACA	16	91	SAN ANDRES NUXIÑO	751
20	OAXACA	16	91	SAN ANDRES NUXIÑO	752
20	OAXACA	16	93	SAN ANDRES SINAXTLA	756
20	OAXACA	16	137	SAN FRANCISCO CHINDUA	876
20	OAXACA	16	141	SAN FRANCISCO JALTEPETONGO	891
20	OAXACA	16	141	SAN FRANCISCO JALTEPETONGO	892
20	OAXACA	16	144	SAN FRANCISCO NUXAÑO	896
20	OAXACA	16	196	SAN JUAN DIUXI	1134
20	OAXACA	16	196	SAN JUAN DIUXI	1135
20	OAXACA	16	215	SAN JUAN SAYULTEPEC	1219
20	OAXACA	16	217	SAN JUAN TAMAZOLA	1221
20	OAXACA	16	217	SAN JUAN TAMAZOLA	1222
20	OAXACA	16	217	SAN JUAN TAMAZOLA	1223
20	OAXACA	16	217	SAN JUAN TAMAZOLA	1224
20	OAXACA	16	224	SAN JUAN YUCUITA	1237
20	OAXACA	16	248	SAN MATEO ETLATONGO	1302
20	OAXACA	16	253	SAN MATEO SINDIHUI	1314
20	OAXACA	16	262	SAN MIGUEL CHICAHUA	1336
20	OAXACA	16	262	SAN MIGUEL CHICAHUA	1337
20	OAXACA	16	269	SAN MIGUEL HUAUTLA	1359
20	OAXACA	16	269	SAN MIGUEL HUAUTLA	1360
20	OAXACA	16	273	SAN MIGUEL PIEDRAS	1367
20	OAXACA	16	279	SAN MIGUEL TECOMATLAN	1401
20	OAXACA	16	302	SAN PEDRO COXCALTEPEC CANTAROS	1459
20	OAXACA	16	302	SAN PEDRO COXCALTEPEC CANTAROS	1460
20	OAXACA	16	327	SAN PEDRO TEOZACOALCO	1554
20	OAXACA	16	329	SAN PEDRO TIDAA	1558
20	OAXACA	16	329	SAN PEDRO TIDAA	1559
20	OAXACA	16	391	SANTA INES DE ZARAGOZA	1743
20	OAXACA	16	391	SANTA INES DE ZARAGOZA	1744
20	OAXACA	16	391	SANTA INES DE ZARAGOZA	1745
20	OAXACA	16	398	SANTA MARIA APAZCO	1780
20	OAXACA	16	398	SANTA MARIA APAZCO	1781
20	OAXACA	16	402	SANTA MARIA CHACHOAPAM	1789
20	OAXACA	16	452	SANTIAGO APOALA	1960
20	OAXACA	16	452	SANTIAGO APOALA	1961
20	OAXACA	16	464	SANTIAGO HUAUCULLA	1999
20	OAXACA	16	464	SANTIAGO HUAUCULLA	2000
20	OAXACA	16	464	SANTIAGO HUAUCULLA	2001
20	OAXACA	16	493	SANTIAGO TILANTONGO	2135
20	OAXACA	16	493	SANTIAGO TILANTONGO	2136
20	OAXACA	16	493	SANTIAGO TILANTONGO	2137
20	OAXACA	16	493	SANTIAGO TILANTONGO	2138
20	OAXACA	16	494	SANTIAGO TILLO	2139
20	OAXACA	16	511	SANTO DOMINGO NUXAA	2186
20	OAXACA	16	511	SANTO DOMINGO NUXAA	2187
20	OAXACA	16	511	SANTO DOMINGO NUXAA	2188
20	OAXACA	16	523	SANTO DOMINGO YANHUITLAN	2246



**Instituto Nacional Electoral
CONSEJO GENERAL**

ENTIDAD	NOMBRE_ENTIDAD	DISTRITO_LOCAL	MUNICIPIO	NOMBRE_MUNICIPIO	SECCION
20	OAXACA	16	523	SANTO DOMINGO YANHUITLAN	2247
20	OAXACA	16	565	YUTANDUCHI DE GUERRERO	2422
20	OAXACA	17	22	CONCEPCION PAPALO	127
20	OAXACA	17	22	CONCEPCION PAPALO	128
20	OAXACA	17	22	CONCEPCION PAPALO	129
20	OAXACA	17	22	CONCEPCION PAPALO	130
20	OAXACA	17	27	CUYAMECALCO VILLA DE ZARAGOZA	153
20	OAXACA	17	27	CUYAMECALCO VILLA DE ZARAGOZA	154
20	OAXACA	17	27	CUYAMECALCO VILLA DE ZARAGOZA	155
20	OAXACA	17	27	CUYAMECALCO VILLA DE ZARAGOZA	156
20	OAXACA	17	29	ELOXOCHITLAN DE FLORES MAGON	176
20	OAXACA	17	29	ELOXOCHITLAN DE FLORES MAGON	177
20	OAXACA	17	29	ELOXOCHITLAN DE FLORES MAGON	178
20	OAXACA	17	29	ELOXOCHITLAN DE FLORES MAGON	179
20	OAXACA	17	38	HUAUTEPEC	232
20	OAXACA	17	38	HUAUTEPEC	233
20	OAXACA	17	38	HUAUTEPEC	234
20	OAXACA	17	38	HUAUTEPEC	235
20	OAXACA	17	39	HUAUTLA DE JIMENEZ	236
20	OAXACA	17	39	HUAUTLA DE JIMENEZ	237
20	OAXACA	17	39	HUAUTLA DE JIMENEZ	238
20	OAXACA	17	39	HUAUTLA DE JIMENEZ	239
20	OAXACA	17	39	HUAUTLA DE JIMENEZ	240
20	OAXACA	17	39	HUAUTLA DE JIMENEZ	241
20	OAXACA	17	39	HUAUTLA DE JIMENEZ	242
20	OAXACA	17	39	HUAUTLA DE JIMENEZ	243
20	OAXACA	17	39	HUAUTLA DE JIMENEZ	244
20	OAXACA	17	39	HUAUTLA DE JIMENEZ	245
20	OAXACA	17	39	HUAUTLA DE JIMENEZ	246
20	OAXACA	17	39	HUAUTLA DE JIMENEZ	247
20	OAXACA	17	39	HUAUTLA DE JIMENEZ	248
20	OAXACA	17	39	HUAUTLA DE JIMENEZ	249
20	OAXACA	17	39	HUAUTLA DE JIMENEZ	250
20	OAXACA	17	39	HUAUTLA DE JIMENEZ	251
20	OAXACA	17	39	HUAUTLA DE JIMENEZ	252
20	OAXACA	17	39	HUAUTLA DE JIMENEZ	253
20	OAXACA	17	39	HUAUTLA DE JIMENEZ	254
20	OAXACA	17	58	MAZATLAN VILLA DE FLORES	422
20	OAXACA	17	58	MAZATLAN VILLA DE FLORES	423
20	OAXACA	17	58	MAZATLAN VILLA DE FLORES	424
20	OAXACA	17	58	MAZATLAN VILLA DE FLORES	425
20	OAXACA	17	58	MAZATLAN VILLA DE FLORES	426
20	OAXACA	17	58	MAZATLAN VILLA DE FLORES	427
20	OAXACA	17	58	MAZATLAN VILLA DE FLORES	428
20	OAXACA	17	58	MAZATLAN VILLA DE FLORES	429
20	OAXACA	17	58	MAZATLAN VILLA DE FLORES	430
20	OAXACA	17	58	MAZATLAN VILLA DE FLORES	431
20	OAXACA	17	95	SAN ANDRES TEOTILALPAM	759
20	OAXACA	17	95	SAN ANDRES TEOTILALPAM	760
20	OAXACA	17	106	SAN ANTONIO NANAHUATIPAM	788
20	OAXACA	17	115	SAN BARTOLOME AYAUTLA	804
20	OAXACA	17	115	SAN BARTOLOME AYAUTLA	805
20	OAXACA	17	115	SAN BARTOLOME AYAUTLA	806
20	OAXACA	17	136	SAN FRANCISCO CHAPULAPA	875
20	OAXACA	17	139	SAN FRANCISCO HUEHUETLAN	882



**Instituto Nacional Electoral
CONSEJO GENERAL**

ENTIDAD	NOMBRE_ENTIDAD	DISTRITO_LOCAL	MUNICIPIO	NOMBRE_MUNICIPIO	SECCION
20	OAXACA	17	160	SAN JERONIMO TECOATL	932
20	OAXACA	17	160	SAN JERONIMO TECOATL	933
20	OAXACA	17	170	SAN JOSE TENANGO	962
20	OAXACA	17	170	SAN JOSE TENANGO	963
20	OAXACA	17	170	SAN JOSE TENANGO	964
20	OAXACA	17	170	SAN JOSE TENANGO	965
20	OAXACA	17	170	SAN JOSE TENANGO	966
20	OAXACA	17	170	SAN JOSE TENANGO	967
20	OAXACA	17	170	SAN JOSE TENANGO	968
20	OAXACA	17	170	SAN JOSE TENANGO	969
20	OAXACA	17	170	SAN JOSE TENANGO	970
20	OAXACA	17	170	SAN JOSE TENANGO	971
20	OAXACA	17	170	SAN JOSE TENANGO	972
20	OAXACA	17	170	SAN JOSE TENANGO	973
20	OAXACA	17	170	SAN JOSE TENANGO	974
20	OAXACA	17	170	SAN JOSE TENANGO	975
20	OAXACA	17	170	SAN JOSE TENANGO	976
20	OAXACA	17	170	SAN JOSE TENANGO	977
20	OAXACA	17	175	SAN JUAN BAUTISTA CUICATLAN	986
20	OAXACA	17	175	SAN JUAN BAUTISTA CUICATLAN	987
20	OAXACA	17	175	SAN JUAN BAUTISTA CUICATLAN	988
20	OAXACA	17	175	SAN JUAN BAUTISTA CUICATLAN	989
20	OAXACA	17	175	SAN JUAN BAUTISTA CUICATLAN	990
20	OAXACA	17	175	SAN JUAN BAUTISTA CUICATLAN	991
20	OAXACA	17	175	SAN JUAN BAUTISTA CUICATLAN	992
20	OAXACA	17	175	SAN JUAN BAUTISTA CUICATLAN	993
20	OAXACA	17	175	SAN JUAN BAUTISTA CUICATLAN	994
20	OAXACA	17	175	SAN JUAN BAUTISTA CUICATLAN	995
20	OAXACA	17	175	SAN JUAN BAUTISTA CUICATLAN	996
20	OAXACA	17	175	SAN JUAN BAUTISTA CUICATLAN	997
20	OAXACA	17	175	SAN JUAN BAUTISTA CUICATLAN	998
20	OAXACA	17	181	SAN JUAN BAUTISTA TLACOATZINTEPEC	1009
20	OAXACA	17	187	CHIQUIHUITLAN DE BENITO JUAREZ	1108
20	OAXACA	17	187	CHIQUIHUITLAN DE BENITO JUAREZ	1109
20	OAXACA	17	189	SAN JUAN COATZOSPAM	1111
20	OAXACA	17	193	SAN JUAN DE LOS CUES	1129
20	OAXACA	17	193	SAN JUAN DE LOS CUES	1130
20	OAXACA	17	220	SAN JUAN TEPEUXILA	1228
20	OAXACA	17	220	SAN JUAN TEPEUXILA	1229
20	OAXACA	17	220	SAN JUAN TEPEUXILA	1230
20	OAXACA	17	220	SAN JUAN TEPEUXILA	1231
20	OAXACA	17	228	SAN LORENZO CUAUNECUITITLA	1248
20	OAXACA	17	234	SAN LUCAS ZOQUIAPAM	1267
20	OAXACA	17	234	SAN LUCAS ZOQUIAPAM	1268
20	OAXACA	17	234	SAN LUCAS ZOQUIAPAM	1269
20	OAXACA	17	234	SAN LUCAS ZOQUIAPAM	1270
20	OAXACA	17	244	SAN MARTIN TOXPALAN	1292
20	OAXACA	17	244	SAN MARTIN TOXPALAN	1293
20	OAXACA	17	255	SAN MATEO YOLOXOCHITLAN	1316
20	OAXACA	17	255	SAN MATEO YOLOXOCHITLAN	1317
20	OAXACA	17	275	SAN MIGUEL SANTA FLOR	1371
20	OAXACA	17	309	SAN PEDRO JALTEPETONGO	1484
20	OAXACA	17	311	SAN PEDRO JOCOTIPAC	1492
20	OAXACA	17	320	SAN PEDRO OCOPETATILLO	1514
20	OAXACA	17	324	SAN PEDRO SOCHIAPAM	1541



**Instituto Nacional Electoral
CONSEJO GENERAL**

ENTIDAD	NOMBRE_ENTIDAD	DISTRITO_LOCAL	MUNICIPIO	NOMBRE_MUNICIPIO	SECCION
20	OAXACA	17	324	SAN PEDRO SOCHIAPIAM	1542
20	OAXACA	17	324	SAN PEDRO SOCHIAPIAM	1543
20	OAXACA	17	328	SAN PEDRO TEUTILA	1555
20	OAXACA	17	328	SAN PEDRO TEUTILA	1556
20	OAXACA	17	328	SAN PEDRO TEUTILA	1557
20	OAXACA	17	354	SANTA ANA ATEIXTLAHUACA	1642
20	OAXACA	17	355	SANTA ANA CUAUHTEMOC	1643
20	OAXACA	17	375	SANTA CRUZ ACATEPEC	1685
20	OAXACA	17	399	SANTA MARIA LA ASUNCION	1782
20	OAXACA	17	399	SANTA MARIA LA ASUNCION	1783
20	OAXACA	17	404	SANTA MARIA CHILCHOTLA	1793
20	OAXACA	17	404	SANTA MARIA CHILCHOTLA	1794
20	OAXACA	17	404	SANTA MARIA CHILCHOTLA	1795
20	OAXACA	17	404	SANTA MARIA CHILCHOTLA	1796
20	OAXACA	17	404	SANTA MARIA CHILCHOTLA	1797
20	OAXACA	17	404	SANTA MARIA CHILCHOTLA	1798
20	OAXACA	17	404	SANTA MARIA CHILCHOTLA	1799
20	OAXACA	17	404	SANTA MARIA CHILCHOTLA	1800
20	OAXACA	17	404	SANTA MARIA CHILCHOTLA	1801
20	OAXACA	17	404	SANTA MARIA CHILCHOTLA	1802
20	OAXACA	17	404	SANTA MARIA CHILCHOTLA	1803
20	OAXACA	17	404	SANTA MARIA CHILCHOTLA	1804
20	OAXACA	17	404	SANTA MARIA CHILCHOTLA	1805
20	OAXACA	17	404	SANTA MARIA CHILCHOTLA	1806
20	OAXACA	17	404	SANTA MARIA CHILCHOTLA	1807
20	OAXACA	17	404	SANTA MARIA CHILCHOTLA	1808
20	OAXACA	17	404	SANTA MARIA CHILCHOTLA	1809
20	OAXACA	17	417	SANTA MARIA IXCATLAN	1859
20	OAXACA	17	426	SANTA MARIA PAPALO	1887
20	OAXACA	17	432	SANTA MARIA TECOMAVACA	1906
20	OAXACA	17	435	SANTA MARIA TEOPOXCO	1909
20	OAXACA	17	435	SANTA MARIA TEOPOXCO	1910
20	OAXACA	17	437	SANTA MARIA TEXCATITLAN	1913
20	OAXACA	17	439	SANTA MARIA TLALIXTAC	1918
20	OAXACA	17	479	SANTIAGO NACALTEPEC	2072
20	OAXACA	17	479	SANTIAGO NACALTEPEC	2073
20	OAXACA	17	479	SANTIAGO NACALTEPEC	2074
20	OAXACA	17	479	SANTIAGO NACALTEPEC	2075
20	OAXACA	17	491	SANTIAGO TEXCALCINGO	2131
20	OAXACA	17	491	SANTIAGO TEXCALCINGO	2132
20	OAXACA	17	531	SANTOS REYES PAPALO	2272
20	OAXACA	17	545	TEOTITLAN DE FLORES MAGON	2325
20	OAXACA	17	545	TEOTITLAN DE FLORES MAGON	2326
20	OAXACA	17	545	TEOTITLAN DE FLORES MAGON	2327
20	OAXACA	17	545	TEOTITLAN DE FLORES MAGON	2328
20	OAXACA	17	545	TEOTITLAN DE FLORES MAGON	2329
20	OAXACA	17	545	TEOTITLAN DE FLORES MAGON	2330
20	OAXACA	17	558	VALERIO TRUJANO	2405
20	OAXACA	17	558	VALERIO TRUJANO	2406
20	OAXACA	18	11	AYOTZINTEPEC	74
20	OAXACA	18	11	AYOTZINTEPEC	75
20	OAXACA	18	11	AYOTZINTEPEC	76
20	OAXACA	18	44	LOMA BONITA	333
20	OAXACA	18	44	LOMA BONITA	334
20	OAXACA	18	44	LOMA BONITA	335



**Instituto Nacional Electoral
CONSEJO GENERAL**

ENTIDAD	NOMBRE_ENTIDAD	DISTRITO_LOCAL	MUNICIPIO	NOMBRE_MUNICIPIO	SECCION
20	OAXACA	18	44	LOMA BONITA	336
20	OAXACA	18	44	LOMA BONITA	337
20	OAXACA	18	44	LOMA BONITA	338
20	OAXACA	18	44	LOMA BONITA	339
20	OAXACA	18	44	LOMA BONITA	340
20	OAXACA	18	44	LOMA BONITA	341
20	OAXACA	18	44	LOMA BONITA	342
20	OAXACA	18	44	LOMA BONITA	343
20	OAXACA	18	44	LOMA BONITA	344
20	OAXACA	18	44	LOMA BONITA	345
20	OAXACA	18	44	LOMA BONITA	346
20	OAXACA	18	44	LOMA BONITA	347
20	OAXACA	18	44	LOMA BONITA	348
20	OAXACA	18	44	LOMA BONITA	349
20	OAXACA	18	44	LOMA BONITA	350
20	OAXACA	18	44	LOMA BONITA	351
20	OAXACA	18	44	LOMA BONITA	352
20	OAXACA	18	44	LOMA BONITA	353
20	OAXACA	18	44	LOMA BONITA	354
20	OAXACA	18	44	LOMA BONITA	355
20	OAXACA	18	44	LOMA BONITA	356
20	OAXACA	18	44	LOMA BONITA	357
20	OAXACA	18	44	LOMA BONITA	358
20	OAXACA	18	44	LOMA BONITA	359
20	OAXACA	18	44	LOMA BONITA	360
20	OAXACA	18	44	LOMA BONITA	361
20	OAXACA	18	44	LOMA BONITA	362
20	OAXACA	18	44	LOMA BONITA	363
20	OAXACA	18	44	LOMA BONITA	364
20	OAXACA	18	164	SAN JOSE CHILTEPEC	943
20	OAXACA	18	164	SAN JOSE CHILTEPEC	944
20	OAXACA	18	164	SAN JOSE CHILTEPEC	945
20	OAXACA	18	164	SAN JOSE CHILTEPEC	946
20	OAXACA	18	164	SAN JOSE CHILTEPEC	947
20	OAXACA	18	164	SAN JOSE CHILTEPEC	948
20	OAXACA	18	182	SAN JUAN BAUTISTA TUXTEPEC	1010
20	OAXACA	18	182	SAN JUAN BAUTISTA TUXTEPEC	1011
20	OAXACA	18	182	SAN JUAN BAUTISTA TUXTEPEC	1012
20	OAXACA	18	182	SAN JUAN BAUTISTA TUXTEPEC	1013
20	OAXACA	18	182	SAN JUAN BAUTISTA TUXTEPEC	1014
20	OAXACA	18	182	SAN JUAN BAUTISTA TUXTEPEC	1015
20	OAXACA	18	182	SAN JUAN BAUTISTA TUXTEPEC	1016
20	OAXACA	18	182	SAN JUAN BAUTISTA TUXTEPEC	1017
20	OAXACA	18	182	SAN JUAN BAUTISTA TUXTEPEC	1018
20	OAXACA	18	182	SAN JUAN BAUTISTA TUXTEPEC	1019
20	OAXACA	18	182	SAN JUAN BAUTISTA TUXTEPEC	1020
20	OAXACA	18	182	SAN JUAN BAUTISTA TUXTEPEC	1021
20	OAXACA	18	182	SAN JUAN BAUTISTA TUXTEPEC	1022
20	OAXACA	18	182	SAN JUAN BAUTISTA TUXTEPEC	1023
20	OAXACA	18	182	SAN JUAN BAUTISTA TUXTEPEC	1024
20	OAXACA	18	182	SAN JUAN BAUTISTA TUXTEPEC	1025
20	OAXACA	18	182	SAN JUAN BAUTISTA TUXTEPEC	1026
20	OAXACA	18	182	SAN JUAN BAUTISTA TUXTEPEC	1027
20	OAXACA	18	182	SAN JUAN BAUTISTA TUXTEPEC	1028
20	OAXACA	18	182	SAN JUAN BAUTISTA TUXTEPEC	1029



**Instituto Nacional Electoral
CONSEJO GENERAL**

ENTIDAD	NOMBRE_ENTIDAD	DISTRITO_LOCAL	MUNICIPIO	NOMBRE_MUNICIPIO	SECCION
20	OAXACA	18	182	SAN JUAN BAUTISTA TUXTEPEC	1030
20	OAXACA	18	182	SAN JUAN BAUTISTA TUXTEPEC	1031
20	OAXACA	18	182	SAN JUAN BAUTISTA TUXTEPEC	1032
20	OAXACA	18	182	SAN JUAN BAUTISTA TUXTEPEC	1033
20	OAXACA	18	182	SAN JUAN BAUTISTA TUXTEPEC	1034
20	OAXACA	18	182	SAN JUAN BAUTISTA TUXTEPEC	1035
20	OAXACA	18	182	SAN JUAN BAUTISTA TUXTEPEC	1036
20	OAXACA	18	182	SAN JUAN BAUTISTA TUXTEPEC	1037
20	OAXACA	18	182	SAN JUAN BAUTISTA TUXTEPEC	1038
20	OAXACA	18	182	SAN JUAN BAUTISTA TUXTEPEC	1039
20	OAXACA	18	182	SAN JUAN BAUTISTA TUXTEPEC	1040
20	OAXACA	18	182	SAN JUAN BAUTISTA TUXTEPEC	1041
20	OAXACA	18	182	SAN JUAN BAUTISTA TUXTEPEC	1042
20	OAXACA	18	182	SAN JUAN BAUTISTA TUXTEPEC	1043
20	OAXACA	18	182	SAN JUAN BAUTISTA TUXTEPEC	1044
20	OAXACA	18	182	SAN JUAN BAUTISTA TUXTEPEC	1045
20	OAXACA	18	182	SAN JUAN BAUTISTA TUXTEPEC	1046
20	OAXACA	18	182	SAN JUAN BAUTISTA TUXTEPEC	1047
20	OAXACA	18	182	SAN JUAN BAUTISTA TUXTEPEC	1048
20	OAXACA	18	182	SAN JUAN BAUTISTA TUXTEPEC	1049
20	OAXACA	18	182	SAN JUAN BAUTISTA TUXTEPEC	1050
20	OAXACA	18	182	SAN JUAN BAUTISTA TUXTEPEC	1051
20	OAXACA	18	182	SAN JUAN BAUTISTA TUXTEPEC	1052
20	OAXACA	18	182	SAN JUAN BAUTISTA TUXTEPEC	1053
20	OAXACA	18	182	SAN JUAN BAUTISTA TUXTEPEC	1054
20	OAXACA	18	182	SAN JUAN BAUTISTA TUXTEPEC	1055
20	OAXACA	18	182	SAN JUAN BAUTISTA TUXTEPEC	1056
20	OAXACA	18	182	SAN JUAN BAUTISTA TUXTEPEC	1057
20	OAXACA	18	182	SAN JUAN BAUTISTA TUXTEPEC	1058
20	OAXACA	18	182	SAN JUAN BAUTISTA TUXTEPEC	1059
20	OAXACA	18	182	SAN JUAN BAUTISTA TUXTEPEC	1060
20	OAXACA	18	182	SAN JUAN BAUTISTA TUXTEPEC	1061
20	OAXACA	18	182	SAN JUAN BAUTISTA TUXTEPEC	1062
20	OAXACA	18	182	SAN JUAN BAUTISTA TUXTEPEC	1063
20	OAXACA	18	182	SAN JUAN BAUTISTA TUXTEPEC	1064
20	OAXACA	18	182	SAN JUAN BAUTISTA TUXTEPEC	1065
20	OAXACA	18	182	SAN JUAN BAUTISTA TUXTEPEC	1066
20	OAXACA	18	182	SAN JUAN BAUTISTA TUXTEPEC	1067
20	OAXACA	18	182	SAN JUAN BAUTISTA TUXTEPEC	1068
20	OAXACA	18	182	SAN JUAN BAUTISTA TUXTEPEC	1069
20	OAXACA	18	182	SAN JUAN BAUTISTA TUXTEPEC	1070
20	OAXACA	18	182	SAN JUAN BAUTISTA TUXTEPEC	1071
20	OAXACA	18	182	SAN JUAN BAUTISTA TUXTEPEC	1072
20	OAXACA	18	182	SAN JUAN BAUTISTA TUXTEPEC	1073
20	OAXACA	18	182	SAN JUAN BAUTISTA TUXTEPEC	1074
20	OAXACA	18	182	SAN JUAN BAUTISTA TUXTEPEC	1075
20	OAXACA	18	182	SAN JUAN BAUTISTA TUXTEPEC	1076
20	OAXACA	18	182	SAN JUAN BAUTISTA TUXTEPEC	1077
20	OAXACA	18	182	SAN JUAN BAUTISTA TUXTEPEC	1078
20	OAXACA	18	182	SAN JUAN BAUTISTA TUXTEPEC	1079
20	OAXACA	18	182	SAN JUAN BAUTISTA TUXTEPEC	1080
20	OAXACA	18	182	SAN JUAN BAUTISTA TUXTEPEC	1081
20	OAXACA	18	182	SAN JUAN BAUTISTA TUXTEPEC	1082
20	OAXACA	18	182	SAN JUAN BAUTISTA TUXTEPEC	1083
20	OAXACA	18	183	SAN JUAN BAUTISTA VALLE NACIONAL	1084



**Instituto Nacional Electoral
CONSEJO GENERAL**

ENTIDAD	NOMBRE_ENTIDAD	DISTRITO_LOCAL	MUNICIPIO	NOMBRE_MUNICIPIO	SECCION
20	OAXACA	18	183	SAN JUAN BAUTISTA VALLE NACIONAL	1085
20	OAXACA	18	183	SAN JUAN BAUTISTA VALLE NACIONAL	1086
20	OAXACA	18	183	SAN JUAN BAUTISTA VALLE NACIONAL	1087
20	OAXACA	18	183	SAN JUAN BAUTISTA VALLE NACIONAL	1088
20	OAXACA	18	183	SAN JUAN BAUTISTA VALLE NACIONAL	1089
20	OAXACA	18	183	SAN JUAN BAUTISTA VALLE NACIONAL	1090
20	OAXACA	18	183	SAN JUAN BAUTISTA VALLE NACIONAL	1091
20	OAXACA	18	183	SAN JUAN BAUTISTA VALLE NACIONAL	1092
20	OAXACA	18	183	SAN JUAN BAUTISTA VALLE NACIONAL	1093
20	OAXACA	18	183	SAN JUAN BAUTISTA VALLE NACIONAL	1094
20	OAXACA	18	183	SAN JUAN BAUTISTA VALLE NACIONAL	1095
20	OAXACA	18	183	SAN JUAN BAUTISTA VALLE NACIONAL	1096
20	OAXACA	18	183	SAN JUAN BAUTISTA VALLE NACIONAL	1097
20	OAXACA	18	183	SAN JUAN BAUTISTA VALLE NACIONAL	1098
20	OAXACA	18	418	SANTA MARIA JACATEPEC	1860
20	OAXACA	18	418	SANTA MARIA JACATEPEC	1861
20	OAXACA	18	418	SANTA MARIA JACATEPEC	1862
20	OAXACA	18	418	SANTA MARIA JACATEPEC	1863
20	OAXACA	18	418	SANTA MARIA JACATEPEC	1864
20	OAXACA	18	418	SANTA MARIA JACATEPEC	1865
20	OAXACA	19	8	ASUNCION OCOTLAN	65
20	OAXACA	19	8	ASUNCION OCOTLAN	66
20	OAXACA	19	8	ASUNCION OCOTLAN	67
20	OAXACA	19	10	AYOQUEZCO DE ALDAMA	70
20	OAXACA	19	10	AYOQUEZCO DE ALDAMA	71
20	OAXACA	19	10	AYOQUEZCO DE ALDAMA	72
20	OAXACA	19	10	AYOQUEZCO DE ALDAMA	73
20	OAXACA	19	17	CIENEGA DE ZIMATLAN	111
20	OAXACA	19	17	CIENEGA DE ZIMATLAN	112
20	OAXACA	19	47	MAGDALENA MIXTEPEC	373
20	OAXACA	19	48	MAGDALENA OCOTLAN	374
20	OAXACA	19	67	OCOTLAN DE MORELOS	617
20	OAXACA	19	67	OCOTLAN DE MORELOS	618
20	OAXACA	19	67	OCOTLAN DE MORELOS	619
20	OAXACA	19	67	OCOTLAN DE MORELOS	620
20	OAXACA	19	67	OCOTLAN DE MORELOS	621
20	OAXACA	19	67	OCOTLAN DE MORELOS	622
20	OAXACA	19	67	OCOTLAN DE MORELOS	623
20	OAXACA	19	67	OCOTLAN DE MORELOS	624
20	OAXACA	19	67	OCOTLAN DE MORELOS	625
20	OAXACA	19	67	OCOTLAN DE MORELOS	626
20	OAXACA	19	67	OCOTLAN DE MORELOS	627
20	OAXACA	19	67	OCOTLAN DE MORELOS	628
20	OAXACA	19	67	OCOTLAN DE MORELOS	629
20	OAXACA	19	67	OCOTLAN DE MORELOS	630
20	OAXACA	19	67	OCOTLAN DE MORELOS	631
20	OAXACA	19	100	SAN ANTONINO CASTILLO VELASCO	766
20	OAXACA	19	100	SAN ANTONINO CASTILLO VELASCO	767
20	OAXACA	19	100	SAN ANTONINO CASTILLO VELASCO	768
20	OAXACA	19	100	SAN ANTONINO CASTILLO VELASCO	769
20	OAXACA	19	101	SAN ANTONINO EL ALTO	770
20	OAXACA	19	101	SAN ANTONINO EL ALTO	771
20	OAXACA	19	109	SAN BALTAZAR CHICHICAPAM	792
20	OAXACA	19	109	SAN BALTAZAR CHICHICAPAM	793
20	OAXACA	19	120	SAN BERNARDO MIXTEPEC	812



**Instituto Nacional Electoral
CONSEJO GENERAL**

ENTIDAD	NOMBRE_ENTIDAD	DISTRITO_LOCAL	MUNICIPIO	NOMBRE_MUNICIPIO	SECCION
20	OAXACA	19	120	SAN BERNARDO MIXTEPEC	813
20	OAXACA	19	129	SAN DIONISIO OCOTLAN	846
20	OAXACA	19	159	SAN JERONIMO TAVICHE	931
20	OAXACA	19	169	SAN JOSE DEL PROGRESO	958
20	OAXACA	19	169	SAN JOSE DEL PROGRESO	959
20	OAXACA	19	169	SAN JOSE DEL PROGRESO	960
20	OAXACA	19	169	SAN JOSE DEL PROGRESO	961
20	OAXACA	19	186	SAN JUAN CHILATECA	1107
20	OAXACA	19	243	SAN MARTIN TILCAJETE	1291
20	OAXACA	19	270	SAN MIGUEL MIXTEPEC	1361
20	OAXACA	19	270	SAN MIGUEL MIXTEPEC	1362
20	OAXACA	19	282	SAN MIGUEL TILQUIAPAM	1407
20	OAXACA	19	282	SAN MIGUEL TILQUIAPAM	1408
20	OAXACA	19	293	SAN PABLO HUIXTEPEC	1431
20	OAXACA	19	293	SAN PABLO HUIXTEPEC	1432
20	OAXACA	19	293	SAN PABLO HUIXTEPEC	1433
20	OAXACA	19	293	SAN PABLO HUIXTEPEC	1434
20	OAXACA	19	293	SAN PABLO HUIXTEPEC	1435
20	OAXACA	19	293	SAN PABLO HUIXTEPEC	1436
20	OAXACA	19	299	SAN PEDRO APOSTOL	1452
20	OAXACA	19	299	SAN PEDRO APOSTOL	1453
20	OAXACA	19	313	SAN PEDRO MARTIR	1494
20	OAXACA	19	326	SAN PEDRO TAVICHE	1553
20	OAXACA	19	358	SANTA ANA TLAPACOYAN	1647
20	OAXACA	19	358	SANTA ANA TLAPACOYAN	1648
20	OAXACA	19	360	SANTA ANA ZEGACHE	1650
20	OAXACA	19	360	SANTA ANA ZEGACHE	1651
20	OAXACA	19	368	SANTA CATARINA MINAS	1673
20	OAXACA	19	368	SANTA CATARINA MINAS	1674
20	OAXACA	19	369	SANTA CATARINA QUIANE	1675
20	OAXACA	19	379	SANTA CRUZ MIXTEPEC	1699
20	OAXACA	19	379	SANTA CRUZ MIXTEPEC	1700
20	OAXACA	19	379	SANTA CRUZ MIXTEPEC	1701
20	OAXACA	19	388	SANTA GERTRUDIS	1738
20	OAXACA	19	388	SANTA GERTRUDIS	1739
20	OAXACA	19	388	SANTA GERTRUDIS	1740
20	OAXACA	19	390	SANTA INES YATZECHE	1742
20	OAXACA	19	395	SANTA LUCIA OCOTLAN	1776
20	OAXACA	19	453	SANTIAGO APOSTOL	1962
20	OAXACA	19	453	SANTIAGO APOSTOL	1963
20	OAXACA	19	453	SANTIAGO APOSTOL	1964
20	OAXACA	19	526	SANTO TOMAS JALIEZA	2258
20	OAXACA	19	526	SANTO TOMAS JALIEZA	2259
20	OAXACA	19	526	SANTO TOMAS JALIEZA	2260
20	OAXACA	19	563	YAXE	2419
20	OAXACA	19	563	YAXE	2420
20	OAXACA	19	570	ZIMATLAN DE ALVAREZ	2436
20	OAXACA	19	570	ZIMATLAN DE ALVAREZ	2437
20	OAXACA	19	570	ZIMATLAN DE ALVAREZ	2438
20	OAXACA	19	570	ZIMATLAN DE ALVAREZ	2439
20	OAXACA	19	570	ZIMATLAN DE ALVAREZ	2440
20	OAXACA	19	570	ZIMATLAN DE ALVAREZ	2441
20	OAXACA	19	570	ZIMATLAN DE ALVAREZ	2442
20	OAXACA	19	570	ZIMATLAN DE ALVAREZ	2443
20	OAXACA	19	570	ZIMATLAN DE ALVAREZ	2444



**Instituto Nacional Electoral
CONSEJO GENERAL**

ENTIDAD	NOMBRE_ENTIDAD	DISTRITO_LOCAL	MUNICIPIO	NOMBRE_MUNICIPIO	SECCION
20	OAXACA	19	570	ZIMATLAN DE ALVAREZ	2445
20	OAXACA	19	570	ZIMATLAN DE ALVAREZ	2446
20	OAXACA	19	570	ZIMATLAN DE ALVAREZ	2447
20	OAXACA	19	570	ZIMATLAN DE ALVAREZ	2448
20	OAXACA	19	570	ZIMATLAN DE ALVAREZ	2449
20	OAXACA	20	4	ASUNCION CACALOTEPEC	39
20	OAXACA	20	4	ASUNCION CACALOTEPEC	40
20	OAXACA	20	4	ASUNCION CACALOTEPEC	41
20	OAXACA	20	60	MIXISTLAN DE LA REFORMA	454
20	OAXACA	20	60	MIXISTLAN DE LA REFORMA	455
20	OAXACA	20	191	SAN JUAN COMALTEPEC	1117
20	OAXACA	20	191	SAN JUAN COMALTEPEC	1118
20	OAXACA	20	192	SAN JUAN COTZOCON	1119
20	OAXACA	20	192	SAN JUAN COTZOCON	1120
20	OAXACA	20	192	SAN JUAN COTZOCON	1121
20	OAXACA	20	192	SAN JUAN COTZOCON	1122
20	OAXACA	20	192	SAN JUAN COTZOCON	1123
20	OAXACA	20	192	SAN JUAN COTZOCON	1124
20	OAXACA	20	192	SAN JUAN COTZOCON	1125
20	OAXACA	20	192	SAN JUAN COTZOCON	1126
20	OAXACA	20	192	SAN JUAN COTZOCON	1127
20	OAXACA	20	192	SAN JUAN COTZOCON	1128
20	OAXACA	20	206	SAN JUAN LALANA	1177
20	OAXACA	20	206	SAN JUAN LALANA	1178
20	OAXACA	20	206	SAN JUAN LALANA	1179
20	OAXACA	20	206	SAN JUAN LALANA	1180
20	OAXACA	20	206	SAN JUAN LALANA	1181
20	OAXACA	20	206	SAN JUAN LALANA	1182
20	OAXACA	20	206	SAN JUAN LALANA	1183
20	OAXACA	20	207	SAN JUAN MAZATLAN	1184
20	OAXACA	20	207	SAN JUAN MAZATLAN	1185
20	OAXACA	20	207	SAN JUAN MAZATLAN	1186
20	OAXACA	20	207	SAN JUAN MAZATLAN	1187
20	OAXACA	20	207	SAN JUAN MAZATLAN	1188
20	OAXACA	20	207	SAN JUAN MAZATLAN	1189
20	OAXACA	20	207	SAN JUAN MAZATLAN	1190
20	OAXACA	20	207	SAN JUAN MAZATLAN	1191
20	OAXACA	20	207	SAN JUAN MAZATLAN	1192
20	OAXACA	20	212	SAN JUAN PETLAPA	1213
20	OAXACA	20	212	SAN JUAN PETLAPA	1214
20	OAXACA	20	231	SAN LUCAS CAMOTLAN	1253
20	OAXACA	20	274	SAN MIGUEL QUETZALTEPEC	1368
20	OAXACA	20	274	SAN MIGUEL QUETZALTEPEC	1369
20	OAXACA	20	274	SAN MIGUEL QUETZALTEPEC	1370
20	OAXACA	20	321	SAN PEDRO OCOTEPEC	1515
20	OAXACA	20	333	SAN PEDRO Y SAN PABLO AYUTLA	1585
20	OAXACA	20	333	SAN PEDRO Y SAN PABLO AYUTLA	1586
20	OAXACA	20	333	SAN PEDRO Y SAN PABLO AYUTLA	1587
20	OAXACA	20	333	SAN PEDRO Y SAN PABLO AYUTLA	1588
20	OAXACA	20	397	SANTA MARIA ALOTEPEC	1778
20	OAXACA	20	397	SANTA MARIA ALOTEPEC	1779
20	OAXACA	20	436	SANTA MARIA TEPANTLALI	1911
20	OAXACA	20	436	SANTA MARIA TEPANTLALI	1912
20	OAXACA	20	438	SANTA MARIA TLAHUITOLTEPEC	1914
20	OAXACA	20	438	SANTA MARIA TLAHUITOLTEPEC	1915



**Instituto Nacional Electoral
CONSEJO GENERAL**

ENTIDAD	NOMBRE_ENTIDAD	DISTRITO_LOCAL	MUNICIPIO	NOMBRE_MUNICIPIO	SECCION
20	OAXACA	20	438	SANTA MARIA TLAHUITOLTEPEC	1916
20	OAXACA	20	438	SANTA MARIA TLAHUITOLTEPEC	1917
20	OAXACA	20	455	SANTIAGO ATITLAN	1969
20	OAXACA	20	455	SANTIAGO ATITLAN	1970
20	OAXACA	20	460	SANTIAGO CHOAPAM	1987
20	OAXACA	20	460	SANTIAGO CHOAPAM	1988
20	OAXACA	20	460	SANTIAGO CHOAPAM	1989
20	OAXACA	20	460	SANTIAGO CHOAPAM	1990
20	OAXACA	20	466	SANTIAGO IXCUINTEPEC	2004
20	OAXACA	20	469	SANTIAGO JOCOTEPEC	2025
20	OAXACA	20	469	SANTIAGO JOCOTEPEC	2026
20	OAXACA	20	469	SANTIAGO JOCOTEPEC	2027
20	OAXACA	20	469	SANTIAGO JOCOTEPEC	2028
20	OAXACA	20	469	SANTIAGO JOCOTEPEC	2029
20	OAXACA	20	469	SANTIAGO JOCOTEPEC	2030
20	OAXACA	20	469	SANTIAGO JOCOTEPEC	2031
20	OAXACA	20	469	SANTIAGO JOCOTEPEC	2032
20	OAXACA	20	499	SANTIAGO YAVEO	2151
20	OAXACA	20	499	SANTIAGO YAVEO	2152
20	OAXACA	20	499	SANTIAGO YAVEO	2153
20	OAXACA	20	499	SANTIAGO YAVEO	2154
20	OAXACA	20	499	SANTIAGO YAVEO	2155
20	OAXACA	20	503	SANTIAGO ZACATEPEC	2167
20	OAXACA	20	503	SANTIAGO ZACATEPEC	2168
20	OAXACA	20	503	SANTIAGO ZACATEPEC	2169
20	OAXACA	20	503	SANTIAGO ZACATEPEC	2170
20	OAXACA	20	517	SANTO DOMINGO TEPUXTEPEC	2231
20	OAXACA	20	517	SANTO DOMINGO TEPUXTEPEC	2232
20	OAXACA	20	517	SANTO DOMINGO TEPUXTEPEC	2233
20	OAXACA	20	540	TAMAZULAPAM DEL ESPIRITU SANTO	2311
20	OAXACA	20	540	TAMAZULAPAM DEL ESPIRITU SANTO	2312
20	OAXACA	20	540	TAMAZULAPAM DEL ESPIRITU SANTO	2313
20	OAXACA	20	540	TAMAZULAPAM DEL ESPIRITU SANTO	2314
20	OAXACA	20	540	TAMAZULAPAM DEL ESPIRITU SANTO	2315
20	OAXACA	20	554	TOTONTEPEC VILLA DE MORELOS	2386
20	OAXACA	20	554	TOTONTEPEC VILLA DE MORELOS	2387
20	OAXACA	20	554	TOTONTEPEC VILLA DE MORELOS	2388
20	OAXACA	20	554	TOTONTEPEC VILLA DE MORELOS	2389
20	OAXACA	20	554	TOTONTEPEC VILLA DE MORELOS	2390
20	OAXACA	21	13	CALIHUALA	87
20	OAXACA	21	13	CALIHUALA	88
20	OAXACA	21	13	CALIHUALA	89
20	OAXACA	21	19	COICOYAN DE LAS FLORES	117
20	OAXACA	21	19	COICOYAN DE LAS FLORES	118
20	OAXACA	21	19	COICOYAN DE LAS FLORES	119
20	OAXACA	21	19	COICOYAN DE LAS FLORES	120
20	OAXACA	21	32	GUADALUPE DE RAMIREZ	189
20	OAXACA	21	32	GUADALUPE DE RAMIREZ	190
20	OAXACA	21	32	GUADALUPE DE RAMIREZ	191
20	OAXACA	21	40	IXPANTEPEC NIEVES	255
20	OAXACA	21	40	IXPANTEPEC NIEVES	256
20	OAXACA	21	40	IXPANTEPEC NIEVES	257
20	OAXACA	21	78	SAN AGUSTIN ATENANGO	712
20	OAXACA	21	78	SAN AGUSTIN ATENANGO	713
20	OAXACA	21	96	SAN ANDRES TEPETLAPA	761



**Instituto Nacional Electoral
CONSEJO GENERAL**

ENTIDAD	NOMBRE_ENTIDAD	DISTRITO_LOCAL	MUNICIPIO	NOMBRE_MUNICIPIO	SECCION
20	OAXACA	21	149	SAN FRANCISCO TLAPANCINGO	907
20	OAXACA	21	180	SAN JUAN BAUTISTA TLACHICHILCO	1007
20	OAXACA	21	180	SAN JUAN BAUTISTA TLACHICHILCO	1008
20	OAXACA	21	188	SAN JUAN CIENEGUILLA	1110
20	OAXACA	21	200	SAN JUAN IHUALTEPEC	1162
20	OAXACA	21	200	SAN JUAN IHUALTEPEC	1163
20	OAXACA	21	208	SAN JUAN MIXTEPEC	1193
20	OAXACA	21	208	SAN JUAN MIXTEPEC	1194
20	OAXACA	21	208	SAN JUAN MIXTEPEC	1195
20	OAXACA	21	208	SAN JUAN MIXTEPEC	1196
20	OAXACA	21	208	SAN JUAN MIXTEPEC	1197
20	OAXACA	21	208	SAN JUAN MIXTEPEC	1198
20	OAXACA	21	208	SAN JUAN MIXTEPEC	1199
20	OAXACA	21	208	SAN JUAN MIXTEPEC	1200
20	OAXACA	21	208	SAN JUAN MIXTEPEC	1201
20	OAXACA	21	208	SAN JUAN MIXTEPEC	1202
20	OAXACA	21	208	SAN JUAN MIXTEPEC	1203
20	OAXACA	21	230	SAN LORENZO VICTORIA	1251
20	OAXACA	21	230	SAN LORENZO VICTORIA	1252
20	OAXACA	21	242	SAN MARTIN PERAS	1286
20	OAXACA	21	242	SAN MARTIN PERAS	1287
20	OAXACA	21	242	SAN MARTIN PERAS	1288
20	OAXACA	21	242	SAN MARTIN PERAS	1289
20	OAXACA	21	242	SAN MARTIN PERAS	1290
20	OAXACA	21	249	SAN MATEO NEJAPAM	1303
20	OAXACA	21	258	SAN MIGUEL AHUEHUETITLAN	1320
20	OAXACA	21	258	SAN MIGUEL AHUEHUETITLAN	1321
20	OAXACA	21	284	SAN MIGUEL TLACOTEPEC	1411
20	OAXACA	21	284	SAN MIGUEL TLACOTEPEC	1412
20	OAXACA	21	284	SAN MIGUEL TLACOTEPEC	1413
20	OAXACA	21	284	SAN MIGUEL TLACOTEPEC	1414
20	OAXACA	21	288	SAN NICOLAS HIDALGO	1418
20	OAXACA	21	345	SAN SEBASTIAN TECOMAXTLAHUACA	1617
20	OAXACA	21	345	SAN SEBASTIAN TECOMAXTLAHUACA	1618
20	OAXACA	21	345	SAN SEBASTIAN TECOMAXTLAHUACA	1619
20	OAXACA	21	345	SAN SEBASTIAN TECOMAXTLAHUACA	1620
20	OAXACA	21	345	SAN SEBASTIAN TECOMAXTLAHUACA	1621
20	OAXACA	21	345	SAN SEBASTIAN TECOMAXTLAHUACA	1622
20	OAXACA	21	345	SAN SEBASTIAN TECOMAXTLAHUACA	1623
20	OAXACA	21	345	SAN SEBASTIAN TECOMAXTLAHUACA	1624
20	OAXACA	21	345	SAN SEBASTIAN TECOMAXTLAHUACA	1625
20	OAXACA	21	377	SANTA CRUZ DE BRAVO	1690
20	OAXACA	21	462	SANTIAGO DEL RIO	1993
20	OAXACA	21	462	SANTIAGO DEL RIO	1994
20	OAXACA	21	470	SANTIAGO JUXTLAHUACA	2033
20	OAXACA	21	470	SANTIAGO JUXTLAHUACA	2034
20	OAXACA	21	470	SANTIAGO JUXTLAHUACA	2035
20	OAXACA	21	470	SANTIAGO JUXTLAHUACA	2036
20	OAXACA	21	470	SANTIAGO JUXTLAHUACA	2037
20	OAXACA	21	470	SANTIAGO JUXTLAHUACA	2038
20	OAXACA	21	470	SANTIAGO JUXTLAHUACA	2039
20	OAXACA	21	470	SANTIAGO JUXTLAHUACA	2040
20	OAXACA	21	470	SANTIAGO JUXTLAHUACA	2041
20	OAXACA	21	470	SANTIAGO JUXTLAHUACA	2042
20	OAXACA	21	470	SANTIAGO JUXTLAHUACA	2043



**Instituto Nacional Electoral
CONSEJO GENERAL**

ENTIDAD	NOMBRE_ENTIDAD	DISTRITO_LOCAL	MUNICIPIO	NOMBRE_MUNICIPIO	SECCION
20	OAXACA	21	470	SANTIAGO JUXTLAHUACA	2044
20	OAXACA	21	470	SANTIAGO JUXTLAHUACA	2045
20	OAXACA	21	470	SANTIAGO JUXTLAHUACA	2046
20	OAXACA	21	470	SANTIAGO JUXTLAHUACA	2047
20	OAXACA	21	470	SANTIAGO JUXTLAHUACA	2048
20	OAXACA	21	470	SANTIAGO JUXTLAHUACA	2049
20	OAXACA	21	470	SANTIAGO JUXTLAHUACA	2453
20	OAXACA	21	486	SANTIAGO TAMAZOLA	2117
20	OAXACA	21	486	SANTIAGO TAMAZOLA	2118
20	OAXACA	21	486	SANTIAGO TAMAZOLA	2119
20	OAXACA	21	486	SANTIAGO TAMAZOLA	2120
20	OAXACA	21	486	SANTIAGO TAMAZOLA	2121
20	OAXACA	21	486	SANTIAGO TAMAZOLA	2122
20	OAXACA	21	502	SANTIAGO YUCUYACHI	2165
20	OAXACA	21	502	SANTIAGO YUCUYACHI	2166
20	OAXACA	21	532	SANTOS REYES TEPEJILLO	2273
20	OAXACA	21	534	SILCAYOAPAM	2275
20	OAXACA	21	534	SILCAYOAPAM	2276
20	OAXACA	21	534	SILCAYOAPAM	2277
20	OAXACA	21	534	SILCAYOAPAM	2278
20	OAXACA	21	534	SILCAYOAPAM	2279
20	OAXACA	21	534	SILCAYOAPAM	2280
20	OAXACA	21	534	SILCAYOAPAM	2281
20	OAXACA	21	534	SILCAYOAPAM	2282
20	OAXACA	21	534	SILCAYOAPAM	2283
20	OAXACA	21	534	SILCAYOAPAM	2284
20	OAXACA	21	534	SILCAYOAPAM	2285
20	OAXACA	21	534	SILCAYOAPAM	2286
20	OAXACA	21	534	SILCAYOAPAM	2287
20	OAXACA	21	534	SILCAYOAPAM	2288
20	OAXACA	21	534	SILCAYOAPAM	2289
20	OAXACA	21	568	ZAPOTITLAN LAGUNAS	2432
20	OAXACA	21	568	ZAPOTITLAN LAGUNAS	2433
20	OAXACA	21	568	ZAPOTITLAN LAGUNAS	2434
20	OAXACA	22	3	ANIMAS TRUJANO	35
20	OAXACA	22	3	ANIMAS TRUJANO	36
20	OAXACA	22	66	OAXACA DE JUAREZ	470
20	OAXACA	22	66	OAXACA DE JUAREZ	471
20	OAXACA	22	66	OAXACA DE JUAREZ	472
20	OAXACA	22	66	OAXACA DE JUAREZ	473
20	OAXACA	22	66	OAXACA DE JUAREZ	474
20	OAXACA	22	66	OAXACA DE JUAREZ	475
20	OAXACA	22	66	OAXACA DE JUAREZ	476
20	OAXACA	22	66	OAXACA DE JUAREZ	477
20	OAXACA	22	66	OAXACA DE JUAREZ	478
20	OAXACA	22	66	OAXACA DE JUAREZ	479
20	OAXACA	22	66	OAXACA DE JUAREZ	480
20	OAXACA	22	66	OAXACA DE JUAREZ	481
20	OAXACA	22	66	OAXACA DE JUAREZ	482
20	OAXACA	22	66	OAXACA DE JUAREZ	483
20	OAXACA	22	66	OAXACA DE JUAREZ	486
20	OAXACA	22	66	OAXACA DE JUAREZ	487
20	OAXACA	22	66	OAXACA DE JUAREZ	488
20	OAXACA	22	66	OAXACA DE JUAREZ	489
20	OAXACA	22	66	OAXACA DE JUAREZ	490



**Instituto Nacional Electoral
CONSEJO GENERAL**

ENTIDAD	NOMBRE_ENTIDAD	DISTRITO_LOCAL	MUNICIPIO	NOMBRE_MUNICIPIO	SECCION
20	OAXACA	22	66	OAXACA DE JUAREZ	491
20	OAXACA	22	66	OAXACA DE JUAREZ	492
20	OAXACA	22	66	OAXACA DE JUAREZ	493
20	OAXACA	22	66	OAXACA DE JUAREZ	494
20	OAXACA	22	66	OAXACA DE JUAREZ	495
20	OAXACA	22	66	OAXACA DE JUAREZ	496
20	OAXACA	22	66	OAXACA DE JUAREZ	497
20	OAXACA	22	66	OAXACA DE JUAREZ	498
20	OAXACA	22	66	OAXACA DE JUAREZ	499
20	OAXACA	22	66	OAXACA DE JUAREZ	500
20	OAXACA	22	66	OAXACA DE JUAREZ	501
20	OAXACA	22	66	OAXACA DE JUAREZ	502
20	OAXACA	22	66	OAXACA DE JUAREZ	503
20	OAXACA	22	66	OAXACA DE JUAREZ	506
20	OAXACA	22	66	OAXACA DE JUAREZ	507
20	OAXACA	22	66	OAXACA DE JUAREZ	508
20	OAXACA	22	66	OAXACA DE JUAREZ	509
20	OAXACA	22	66	OAXACA DE JUAREZ	510
20	OAXACA	22	66	OAXACA DE JUAREZ	511
20	OAXACA	22	66	OAXACA DE JUAREZ	512
20	OAXACA	22	66	OAXACA DE JUAREZ	513
20	OAXACA	22	66	OAXACA DE JUAREZ	514
20	OAXACA	22	66	OAXACA DE JUAREZ	515
20	OAXACA	22	66	OAXACA DE JUAREZ	516
20	OAXACA	22	66	OAXACA DE JUAREZ	517
20	OAXACA	22	66	OAXACA DE JUAREZ	518
20	OAXACA	22	66	OAXACA DE JUAREZ	519
20	OAXACA	22	66	OAXACA DE JUAREZ	520
20	OAXACA	22	66	OAXACA DE JUAREZ	521
20	OAXACA	22	66	OAXACA DE JUAREZ	522
20	OAXACA	22	66	OAXACA DE JUAREZ	523
20	OAXACA	22	66	OAXACA DE JUAREZ	526
20	OAXACA	22	66	OAXACA DE JUAREZ	527
20	OAXACA	22	66	OAXACA DE JUAREZ	528
20	OAXACA	22	66	OAXACA DE JUAREZ	529
20	OAXACA	22	66	OAXACA DE JUAREZ	530
20	OAXACA	22	66	OAXACA DE JUAREZ	531
20	OAXACA	22	66	OAXACA DE JUAREZ	532
20	OAXACA	22	66	OAXACA DE JUAREZ	533
20	OAXACA	22	66	OAXACA DE JUAREZ	534
20	OAXACA	22	66	OAXACA DE JUAREZ	535
20	OAXACA	22	66	OAXACA DE JUAREZ	550
20	OAXACA	22	66	OAXACA DE JUAREZ	551
20	OAXACA	22	66	OAXACA DE JUAREZ	552
20	OAXACA	22	66	OAXACA DE JUAREZ	616
20	OAXACA	22	80	SAN AGUSTIN DE LAS JUNTAS	717
20	OAXACA	22	80	SAN AGUSTIN DE LAS JUNTAS	718
20	OAXACA	22	84	SAN AGUSTIN YATARENI	736
20	OAXACA	22	84	SAN AGUSTIN YATARENI	737
20	OAXACA	22	88	SAN ANDRES HUAYAPAM	747
20	OAXACA	22	88	SAN ANDRES HUAYAPAM	748
20	OAXACA	22	104	SAN ANTONIO DE LA CAL	777
20	OAXACA	22	104	SAN ANTONIO DE LA CAL	778
20	OAXACA	22	104	SAN ANTONIO DE LA CAL	779
20	OAXACA	22	104	SAN ANTONIO DE LA CAL	780



**Instituto Nacional Electoral
CONSEJO GENERAL**

ENTIDAD	NOMBRE_ENTIDAD	DISTRITO_LOCAL	MUNICIPIO	NOMBRE_MUNICIPIO	SECCION
20	OAXACA	22	104	SAN ANTONIO DE LA CAL	781
20	OAXACA	22	112	SAN BARTOLO COYOTEPEC	798
20	OAXACA	22	112	SAN BARTOLO COYOTEPEC	799
20	OAXACA	22	112	SAN BARTOLO COYOTEPEC	800
20	OAXACA	22	347	SAN SEBASTIAN TUTLA	1627
20	OAXACA	22	347	SAN SEBASTIAN TUTLA	1628
20	OAXACA	22	347	SAN SEBASTIAN TUTLA	1629
20	OAXACA	22	347	SAN SEBASTIAN TUTLA	1630
20	OAXACA	22	347	SAN SEBASTIAN TUTLA	1631
20	OAXACA	22	347	SAN SEBASTIAN TUTLA	1632
20	OAXACA	22	347	SAN SEBASTIAN TUTLA	1633
20	OAXACA	22	376	SANTA CRUZ AMILPAS	1686
20	OAXACA	22	376	SANTA CRUZ AMILPAS	1687
20	OAXACA	22	376	SANTA CRUZ AMILPAS	1688
20	OAXACA	22	376	SANTA CRUZ AMILPAS	1689
20	OAXACA	22	392	SANTA LUCIA DEL CAMINO	1746
20	OAXACA	22	392	SANTA LUCIA DEL CAMINO	1747
20	OAXACA	22	392	SANTA LUCIA DEL CAMINO	1748
20	OAXACA	22	392	SANTA LUCIA DEL CAMINO	1749
20	OAXACA	22	392	SANTA LUCIA DEL CAMINO	1750
20	OAXACA	22	392	SANTA LUCIA DEL CAMINO	1751
20	OAXACA	22	392	SANTA LUCIA DEL CAMINO	1752
20	OAXACA	22	392	SANTA LUCIA DEL CAMINO	1753
20	OAXACA	22	392	SANTA LUCIA DEL CAMINO	1754
20	OAXACA	22	392	SANTA LUCIA DEL CAMINO	1755
20	OAXACA	22	392	SANTA LUCIA DEL CAMINO	1756
20	OAXACA	22	392	SANTA LUCIA DEL CAMINO	1757
20	OAXACA	22	392	SANTA LUCIA DEL CAMINO	1758
20	OAXACA	22	392	SANTA LUCIA DEL CAMINO	1759
20	OAXACA	22	392	SANTA LUCIA DEL CAMINO	1760
20	OAXACA	22	392	SANTA LUCIA DEL CAMINO	1761
20	OAXACA	22	392	SANTA LUCIA DEL CAMINO	1762
20	OAXACA	22	392	SANTA LUCIA DEL CAMINO	1763
20	OAXACA	22	392	SANTA LUCIA DEL CAMINO	1764
20	OAXACA	22	392	SANTA LUCIA DEL CAMINO	1765
20	OAXACA	22	392	SANTA LUCIA DEL CAMINO	1766
20	OAXACA	22	392	SANTA LUCIA DEL CAMINO	1767
20	OAXACA	22	392	SANTA LUCIA DEL CAMINO	1768
20	OAXACA	22	408	SANTA MARIA COYOTEPEC	1827
20	OAXACA	22	410	SANTA MARIA DEL TULE	1829
20	OAXACA	22	410	SANTA MARIA DEL TULE	1830
20	OAXACA	22	410	SANTA MARIA DEL TULE	1831
20	OAXACA	22	410	SANTA MARIA DEL TULE	1832
20	OAXACA	22	410	SANTA MARIA DEL TULE	1833
20	OAXACA	22	519	SANTO DOMINGO TOMALTEPEC	2235
20	OAXACA	22	519	SANTO DOMINGO TOMALTEPEC	2236
20	OAXACA	22	552	TLALIXTAC DE CABRERA	2363
20	OAXACA	22	552	TLALIXTAC DE CABRERA	2364
20	OAXACA	22	552	TLALIXTAC DE CABRERA	2365
20	OAXACA	22	552	TLALIXTAC DE CABRERA	2366
20	OAXACA	23	15	CHAHUITES	97
20	OAXACA	23	15	CHAHUITES	98
20	OAXACA	23	15	CHAHUITES	99
20	OAXACA	23	15	CHAHUITES	100
20	OAXACA	23	15	CHAHUITES	101



**Instituto Nacional Electoral
CONSEJO GENERAL**

ENTIDAD	NOMBRE_ENTIDAD	DISTRITO_LOCAL	MUNICIPIO	NOMBRE_MUNICIPIO	SECCION
20	OAXACA	23	15	CHAHUITES	102
20	OAXACA	23	15	CHAHUITES	103
20	OAXACA	23	43	HEROICA CIUDAD DE JUCHITAN DE ZARAGOZA	283
20	OAXACA	23	43	HEROICA CIUDAD DE JUCHITAN DE ZARAGOZA	284
20	OAXACA	23	43	HEROICA CIUDAD DE JUCHITAN DE ZARAGOZA	285
20	OAXACA	23	43	HEROICA CIUDAD DE JUCHITAN DE ZARAGOZA	286
20	OAXACA	23	43	HEROICA CIUDAD DE JUCHITAN DE ZARAGOZA	287
20	OAXACA	23	43	HEROICA CIUDAD DE JUCHITAN DE ZARAGOZA	288
20	OAXACA	23	43	HEROICA CIUDAD DE JUCHITAN DE ZARAGOZA	289
20	OAXACA	23	43	HEROICA CIUDAD DE JUCHITAN DE ZARAGOZA	290
20	OAXACA	23	43	HEROICA CIUDAD DE JUCHITAN DE ZARAGOZA	291
20	OAXACA	23	43	HEROICA CIUDAD DE JUCHITAN DE ZARAGOZA	292
20	OAXACA	23	43	HEROICA CIUDAD DE JUCHITAN DE ZARAGOZA	293
20	OAXACA	23	43	HEROICA CIUDAD DE JUCHITAN DE ZARAGOZA	294
20	OAXACA	23	43	HEROICA CIUDAD DE JUCHITAN DE ZARAGOZA	295
20	OAXACA	23	43	HEROICA CIUDAD DE JUCHITAN DE ZARAGOZA	296
20	OAXACA	23	43	HEROICA CIUDAD DE JUCHITAN DE ZARAGOZA	297
20	OAXACA	23	43	HEROICA CIUDAD DE JUCHITAN DE ZARAGOZA	298
20	OAXACA	23	43	HEROICA CIUDAD DE JUCHITAN DE ZARAGOZA	299
20	OAXACA	23	43	HEROICA CIUDAD DE JUCHITAN DE ZARAGOZA	300
20	OAXACA	23	43	HEROICA CIUDAD DE JUCHITAN DE ZARAGOZA	301
20	OAXACA	23	43	HEROICA CIUDAD DE JUCHITAN DE ZARAGOZA	302
20	OAXACA	23	43	HEROICA CIUDAD DE JUCHITAN DE ZARAGOZA	303
20	OAXACA	23	43	HEROICA CIUDAD DE JUCHITAN DE ZARAGOZA	304
20	OAXACA	23	43	HEROICA CIUDAD DE JUCHITAN DE ZARAGOZA	305
20	OAXACA	23	43	HEROICA CIUDAD DE JUCHITAN DE ZARAGOZA	306
20	OAXACA	23	43	HEROICA CIUDAD DE JUCHITAN DE ZARAGOZA	307
20	OAXACA	23	43	HEROICA CIUDAD DE JUCHITAN DE ZARAGOZA	308
20	OAXACA	23	43	HEROICA CIUDAD DE JUCHITAN DE ZARAGOZA	309
20	OAXACA	23	43	HEROICA CIUDAD DE JUCHITAN DE ZARAGOZA	310
20	OAXACA	23	43	HEROICA CIUDAD DE JUCHITAN DE ZARAGOZA	311
20	OAXACA	23	43	HEROICA CIUDAD DE JUCHITAN DE ZARAGOZA	312
20	OAXACA	23	43	HEROICA CIUDAD DE JUCHITAN DE ZARAGOZA	313
20	OAXACA	23	43	HEROICA CIUDAD DE JUCHITAN DE ZARAGOZA	314
20	OAXACA	23	43	HEROICA CIUDAD DE JUCHITAN DE ZARAGOZA	315
20	OAXACA	23	43	HEROICA CIUDAD DE JUCHITAN DE ZARAGOZA	316
20	OAXACA	23	43	HEROICA CIUDAD DE JUCHITAN DE ZARAGOZA	317
20	OAXACA	23	43	HEROICA CIUDAD DE JUCHITAN DE ZARAGOZA	318
20	OAXACA	23	43	HEROICA CIUDAD DE JUCHITAN DE ZARAGOZA	319
20	OAXACA	23	43	HEROICA CIUDAD DE JUCHITAN DE ZARAGOZA	320
20	OAXACA	23	43	HEROICA CIUDAD DE JUCHITAN DE ZARAGOZA	321
20	OAXACA	23	43	HEROICA CIUDAD DE JUCHITAN DE ZARAGOZA	322
20	OAXACA	23	43	HEROICA CIUDAD DE JUCHITAN DE ZARAGOZA	323
20	OAXACA	23	43	HEROICA CIUDAD DE JUCHITAN DE ZARAGOZA	324
20	OAXACA	23	43	HEROICA CIUDAD DE JUCHITAN DE ZARAGOZA	325
20	OAXACA	23	43	HEROICA CIUDAD DE JUCHITAN DE ZARAGOZA	326
20	OAXACA	23	43	HEROICA CIUDAD DE JUCHITAN DE ZARAGOZA	327
20	OAXACA	23	43	HEROICA CIUDAD DE JUCHITAN DE ZARAGOZA	328
20	OAXACA	23	43	HEROICA CIUDAD DE JUCHITAN DE ZARAGOZA	329
20	OAXACA	23	43	HEROICA CIUDAD DE JUCHITAN DE ZARAGOZA	330
20	OAXACA	23	43	HEROICA CIUDAD DE JUCHITAN DE ZARAGOZA	331
20	OAXACA	23	43	HEROICA CIUDAD DE JUCHITAN DE ZARAGOZA	332
20	OAXACA	23	72	REFORMA DE PINEDA	661
20	OAXACA	23	72	REFORMA DE PINEDA	662
20	OAXACA	23	127	SAN DIONISIO DEL MAR	838



**Instituto Nacional Electoral
CONSEJO GENERAL**

ENTIDAD	NOMBRE_ENTIDAD	DISTRITO_LOCAL	MUNICIPIO	NOMBRE_MUNICIPIO	SECCION
20	OAXACA	23	127	SAN DIONISIO DEL MAR	839
20	OAXACA	23	127	SAN DIONISIO DEL MAR	840
20	OAXACA	23	138	SAN FRANCISCO DEL MAR	877
20	OAXACA	23	138	SAN FRANCISCO DEL MAR	878
20	OAXACA	23	138	SAN FRANCISCO DEL MAR	879
20	OAXACA	23	138	SAN FRANCISCO DEL MAR	880
20	OAXACA	23	138	SAN FRANCISCO DEL MAR	881
20	OAXACA	23	140	SAN FRANCISCO IXHUATAN	883
20	OAXACA	23	140	SAN FRANCISCO IXHUATAN	884
20	OAXACA	23	140	SAN FRANCISCO IXHUATAN	885
20	OAXACA	23	140	SAN FRANCISCO IXHUATAN	886
20	OAXACA	23	140	SAN FRANCISCO IXHUATAN	887
20	OAXACA	23	140	SAN FRANCISCO IXHUATAN	888
20	OAXACA	23	140	SAN FRANCISCO IXHUATAN	889
20	OAXACA	23	140	SAN FRANCISCO IXHUATAN	890
20	OAXACA	23	325	SAN PEDRO TAPANATEPEC	1544
20	OAXACA	23	325	SAN PEDRO TAPANATEPEC	1545
20	OAXACA	23	325	SAN PEDRO TAPANATEPEC	1546
20	OAXACA	23	325	SAN PEDRO TAPANATEPEC	1547
20	OAXACA	23	325	SAN PEDRO TAPANATEPEC	1548
20	OAXACA	23	325	SAN PEDRO TAPANATEPEC	1549
20	OAXACA	23	325	SAN PEDRO TAPANATEPEC	1550
20	OAXACA	23	325	SAN PEDRO TAPANATEPEC	1551
20	OAXACA	23	325	SAN PEDRO TAPANATEPEC	1552
20	OAXACA	23	442	SANTA MARIA XADANI	1929
20	OAXACA	23	442	SANTA MARIA XADANI	1930
20	OAXACA	23	442	SANTA MARIA XADANI	1931
20	OAXACA	23	442	SANTA MARIA XADANI	1932
20	OAXACA	23	481	SANTIAGO NILTEPEC	2077
20	OAXACA	23	481	SANTIAGO NILTEPEC	2078
20	OAXACA	23	481	SANTIAGO NILTEPEC	2079
20	OAXACA	23	481	SANTIAGO NILTEPEC	2080
20	OAXACA	23	481	SANTIAGO NILTEPEC	2081
20	OAXACA	23	481	SANTIAGO NILTEPEC	2082
20	OAXACA	23	481	SANTIAGO NILTEPEC	2083
20	OAXACA	23	509	SANTO DOMINGO INGENIO	2180
20	OAXACA	23	509	SANTO DOMINGO INGENIO	2181
20	OAXACA	23	509	SANTO DOMINGO INGENIO	2182
20	OAXACA	23	509	SANTO DOMINGO INGENIO	2183
20	OAXACA	23	509	SANTO DOMINGO INGENIO	2184
20	OAXACA	23	525	SANTO DOMINGO ZANATEPEC	2249
20	OAXACA	23	525	SANTO DOMINGO ZANATEPEC	2250
20	OAXACA	23	525	SANTO DOMINGO ZANATEPEC	2251
20	OAXACA	23	525	SANTO DOMINGO ZANATEPEC	2252
20	OAXACA	23	525	SANTO DOMINGO ZANATEPEC	2253
20	OAXACA	23	525	SANTO DOMINGO ZANATEPEC	2254
20	OAXACA	23	525	SANTO DOMINGO ZANATEPEC	2255
20	OAXACA	23	525	SANTO DOMINGO ZANATEPEC	2256
20	OAXACA	23	525	SANTO DOMINGO ZANATEPEC	2257
20	OAXACA	23	557	UNION HIDALGO	2394
20	OAXACA	23	557	UNION HIDALGO	2395
20	OAXACA	23	557	UNION HIDALGO	2396
20	OAXACA	23	557	UNION HIDALGO	2397
20	OAXACA	23	557	UNION HIDALGO	2398
20	OAXACA	23	557	UNION HIDALGO	2399



**Instituto Nacional Electoral
CONSEJO GENERAL**

ENTIDAD	NOMBRE_ENTIDAD	DISTRITO_LOCAL	MUNICIPIO	NOMBRE_MUNICIPIO	SECCION
20	OAXACA	23	557	UNION HIDALGO	2400
20	OAXACA	23	557	UNION HIDALGO	2401
20	OAXACA	23	557	UNION HIDALGO	2402
20	OAXACA	23	557	UNION HIDALGO	2403
20	OAXACA	23	557	UNION HIDALGO	2404
20	OAXACA	24	12	EL BARRIO DE LA SOLEDAD	77
20	OAXACA	24	12	EL BARRIO DE LA SOLEDAD	78
20	OAXACA	24	12	EL BARRIO DE LA SOLEDAD	79
20	OAXACA	24	12	EL BARRIO DE LA SOLEDAD	80
20	OAXACA	24	12	EL BARRIO DE LA SOLEDAD	81
20	OAXACA	24	12	EL BARRIO DE LA SOLEDAD	82
20	OAXACA	24	12	EL BARRIO DE LA SOLEDAD	83
20	OAXACA	24	12	EL BARRIO DE LA SOLEDAD	84
20	OAXACA	24	12	EL BARRIO DE LA SOLEDAD	85
20	OAXACA	24	12	EL BARRIO DE LA SOLEDAD	86
20	OAXACA	24	57	MATIAS ROMERO AVENDAÑO	397
20	OAXACA	24	57	MATIAS ROMERO AVENDAÑO	398
20	OAXACA	24	57	MATIAS ROMERO AVENDAÑO	399
20	OAXACA	24	57	MATIAS ROMERO AVENDAÑO	400
20	OAXACA	24	57	MATIAS ROMERO AVENDAÑO	401
20	OAXACA	24	57	MATIAS ROMERO AVENDAÑO	402
20	OAXACA	24	57	MATIAS ROMERO AVENDAÑO	403
20	OAXACA	24	57	MATIAS ROMERO AVENDAÑO	404
20	OAXACA	24	57	MATIAS ROMERO AVENDAÑO	405
20	OAXACA	24	57	MATIAS ROMERO AVENDAÑO	406
20	OAXACA	24	57	MATIAS ROMERO AVENDAÑO	407
20	OAXACA	24	57	MATIAS ROMERO AVENDAÑO	408
20	OAXACA	24	57	MATIAS ROMERO AVENDAÑO	409
20	OAXACA	24	57	MATIAS ROMERO AVENDAÑO	410
20	OAXACA	24	57	MATIAS ROMERO AVENDAÑO	411
20	OAXACA	24	57	MATIAS ROMERO AVENDAÑO	412
20	OAXACA	24	57	MATIAS ROMERO AVENDAÑO	413
20	OAXACA	24	57	MATIAS ROMERO AVENDAÑO	414
20	OAXACA	24	57	MATIAS ROMERO AVENDAÑO	415
20	OAXACA	24	57	MATIAS ROMERO AVENDAÑO	416
20	OAXACA	24	57	MATIAS ROMERO AVENDAÑO	417
20	OAXACA	24	57	MATIAS ROMERO AVENDAÑO	418
20	OAXACA	24	57	MATIAS ROMERO AVENDAÑO	419
20	OAXACA	24	57	MATIAS ROMERO AVENDAÑO	420
20	OAXACA	24	57	MATIAS ROMERO AVENDAÑO	421
20	OAXACA	24	199	SAN JUAN GUICHICOVI	1139
20	OAXACA	24	199	SAN JUAN GUICHICOVI	1140
20	OAXACA	24	199	SAN JUAN GUICHICOVI	1141
20	OAXACA	24	199	SAN JUAN GUICHICOVI	1142
20	OAXACA	24	199	SAN JUAN GUICHICOVI	1143
20	OAXACA	24	199	SAN JUAN GUICHICOVI	1144
20	OAXACA	24	199	SAN JUAN GUICHICOVI	1145
20	OAXACA	24	199	SAN JUAN GUICHICOVI	1146
20	OAXACA	24	199	SAN JUAN GUICHICOVI	1147
20	OAXACA	24	199	SAN JUAN GUICHICOVI	1148
20	OAXACA	24	199	SAN JUAN GUICHICOVI	1149
20	OAXACA	24	199	SAN JUAN GUICHICOVI	1150
20	OAXACA	24	199	SAN JUAN GUICHICOVI	1151
20	OAXACA	24	199	SAN JUAN GUICHICOVI	1152
20	OAXACA	24	199	SAN JUAN GUICHICOVI	1153



**Instituto Nacional Electoral
CONSEJO GENERAL**

ENTIDAD	NOMBRE_ENTIDAD	DISTRITO_LOCAL	MUNICIPIO	NOMBRE_MUNICIPIO	SECCION
20	OAXACA	24	199	SAN JUAN GUICHICOVI	1154
20	OAXACA	24	199	SAN JUAN GUICHICOVI	1155
20	OAXACA	24	199	SAN JUAN GUICHICOVI	1156
20	OAXACA	24	199	SAN JUAN GUICHICOVI	1157
20	OAXACA	24	199	SAN JUAN GUICHICOVI	1158
20	OAXACA	24	199	SAN JUAN GUICHICOVI	1159
20	OAXACA	24	199	SAN JUAN GUICHICOVI	1160
20	OAXACA	24	199	SAN JUAN GUICHICOVI	1161
20	OAXACA	24	263	SAN MIGUEL CHIMALAPA	1338
20	OAXACA	24	263	SAN MIGUEL CHIMALAPA	1339
20	OAXACA	24	263	SAN MIGUEL CHIMALAPA	1340
20	OAXACA	24	263	SAN MIGUEL CHIMALAPA	1342
20	OAXACA	24	263	SAN MIGUEL CHIMALAPA	1343
20	OAXACA	24	263	SAN MIGUEL CHIMALAPA	1344
20	OAXACA	24	405	SANTA MARIA CHIMALAPA	1810
20	OAXACA	24	405	SANTA MARIA CHIMALAPA	1811
20	OAXACA	24	405	SANTA MARIA CHIMALAPA	1812
20	OAXACA	24	405	SANTA MARIA CHIMALAPA	1813
20	OAXACA	24	405	SANTA MARIA CHIMALAPA	1814
20	OAXACA	24	405	SANTA MARIA CHIMALAPA	1815
20	OAXACA	24	427	SANTA MARIA PETAPA	1888
20	OAXACA	24	427	SANTA MARIA PETAPA	1889
20	OAXACA	24	427	SANTA MARIA PETAPA	1890
20	OAXACA	24	427	SANTA MARIA PETAPA	1891
20	OAXACA	24	427	SANTA MARIA PETAPA	1892
20	OAXACA	24	427	SANTA MARIA PETAPA	1893
20	OAXACA	24	427	SANTA MARIA PETAPA	1894
20	OAXACA	24	427	SANTA MARIA PETAPA	1895
20	OAXACA	24	427	SANTA MARIA PETAPA	1896
20	OAXACA	24	427	SANTA MARIA PETAPA	1897
20	OAXACA	24	513	SANTO DOMINGO PETAPA	2190
20	OAXACA	24	513	SANTO DOMINGO PETAPA	2191
20	OAXACA	24	513	SANTO DOMINGO PETAPA	2192
20	OAXACA	24	513	SANTO DOMINGO PETAPA	2193
20	OAXACA	24	513	SANTO DOMINGO PETAPA	2194
20	OAXACA	24	513	SANTO DOMINGO PETAPA	2195
20	OAXACA	24	513	SANTO DOMINGO PETAPA	2196
20	OAXACA	24	513	SANTO DOMINGO PETAPA	2197
20	OAXACA	24	513	SANTO DOMINGO PETAPA	2198
20	OAXACA	25	2	ACATLAN DE PEREZ FIGUEROA	2
20	OAXACA	25	2	ACATLAN DE PEREZ FIGUEROA	3
20	OAXACA	25	2	ACATLAN DE PEREZ FIGUEROA	4
20	OAXACA	25	2	ACATLAN DE PEREZ FIGUEROA	5
20	OAXACA	25	2	ACATLAN DE PEREZ FIGUEROA	6
20	OAXACA	25	2	ACATLAN DE PEREZ FIGUEROA	7
20	OAXACA	25	2	ACATLAN DE PEREZ FIGUEROA	8
20	OAXACA	25	2	ACATLAN DE PEREZ FIGUEROA	9
20	OAXACA	25	2	ACATLAN DE PEREZ FIGUEROA	10
20	OAXACA	25	2	ACATLAN DE PEREZ FIGUEROA	11
20	OAXACA	25	2	ACATLAN DE PEREZ FIGUEROA	12
20	OAXACA	25	2	ACATLAN DE PEREZ FIGUEROA	13
20	OAXACA	25	2	ACATLAN DE PEREZ FIGUEROA	14
20	OAXACA	25	2	ACATLAN DE PEREZ FIGUEROA	15
20	OAXACA	25	2	ACATLAN DE PEREZ FIGUEROA	16
20	OAXACA	25	2	ACATLAN DE PEREZ FIGUEROA	17



**Instituto Nacional Electoral
CONSEJO GENERAL**

ENTIDAD	NOMBRE_ENTIDAD	DISTRITO_LOCAL	MUNICIPIO	NOMBRE_MUNICIPIO	SECCION
20	OAXACA	25	2	ACATLAN DE PEREZ FIGUEROA	18
20	OAXACA	25	2	ACATLAN DE PEREZ FIGUEROA	19
20	OAXACA	25	2	ACATLAN DE PEREZ FIGUEROA	20
20	OAXACA	25	2	ACATLAN DE PEREZ FIGUEROA	21
20	OAXACA	25	2	ACATLAN DE PEREZ FIGUEROA	22
20	OAXACA	25	2	ACATLAN DE PEREZ FIGUEROA	23
20	OAXACA	25	2	ACATLAN DE PEREZ FIGUEROA	24
20	OAXACA	25	2	ACATLAN DE PEREZ FIGUEROA	25
20	OAXACA	25	2	ACATLAN DE PEREZ FIGUEROA	26
20	OAXACA	25	2	ACATLAN DE PEREZ FIGUEROA	27
20	OAXACA	25	2	ACATLAN DE PEREZ FIGUEROA	28
20	OAXACA	25	2	ACATLAN DE PEREZ FIGUEROA	29
20	OAXACA	25	2	ACATLAN DE PEREZ FIGUEROA	30
20	OAXACA	25	2	ACATLAN DE PEREZ FIGUEROA	31
20	OAXACA	25	2	ACATLAN DE PEREZ FIGUEROA	32
20	OAXACA	25	2	ACATLAN DE PEREZ FIGUEROA	33
20	OAXACA	25	2	ACATLAN DE PEREZ FIGUEROA	34
20	OAXACA	25	24	COSOLAPA	134
20	OAXACA	25	24	COSOLAPA	135
20	OAXACA	25	24	COSOLAPA	136
20	OAXACA	25	24	COSOLAPA	137
20	OAXACA	25	24	COSOLAPA	138
20	OAXACA	25	24	COSOLAPA	139
20	OAXACA	25	24	COSOLAPA	140
20	OAXACA	25	24	COSOLAPA	141
20	OAXACA	25	24	COSOLAPA	142
20	OAXACA	25	24	COSOLAPA	143
20	OAXACA	25	131	SAN FELIPE JALAPA DE DIAZ	851
20	OAXACA	25	131	SAN FELIPE JALAPA DE DIAZ	852
20	OAXACA	25	131	SAN FELIPE JALAPA DE DIAZ	853
20	OAXACA	25	131	SAN FELIPE JALAPA DE DIAZ	854
20	OAXACA	25	131	SAN FELIPE JALAPA DE DIAZ	855
20	OAXACA	25	131	SAN FELIPE JALAPA DE DIAZ	856
20	OAXACA	25	131	SAN FELIPE JALAPA DE DIAZ	857
20	OAXACA	25	131	SAN FELIPE JALAPA DE DIAZ	858
20	OAXACA	25	131	SAN FELIPE JALAPA DE DIAZ	859
20	OAXACA	25	131	SAN FELIPE JALAPA DE DIAZ	860
20	OAXACA	25	131	SAN FELIPE JALAPA DE DIAZ	861
20	OAXACA	25	133	SAN FELIPE USILA	866
20	OAXACA	25	133	SAN FELIPE USILA	867
20	OAXACA	25	133	SAN FELIPE USILA	868
20	OAXACA	25	133	SAN FELIPE USILA	869
20	OAXACA	25	133	SAN FELIPE USILA	870
20	OAXACA	25	167	SAN JOSE INDEPENDENCIA	952
20	OAXACA	25	167	SAN JOSE INDEPENDENCIA	953
20	OAXACA	25	167	SAN JOSE INDEPENDENCIA	954
20	OAXACA	25	232	SAN LUCAS OJITLAN	1254
20	OAXACA	25	232	SAN LUCAS OJITLAN	1255
20	OAXACA	25	232	SAN LUCAS OJITLAN	1256
20	OAXACA	25	232	SAN LUCAS OJITLAN	1257
20	OAXACA	25	232	SAN LUCAS OJITLAN	1258
20	OAXACA	25	232	SAN LUCAS OJITLAN	1259
20	OAXACA	25	232	SAN LUCAS OJITLAN	1260
20	OAXACA	25	232	SAN LUCAS OJITLAN	1261
20	OAXACA	25	232	SAN LUCAS OJITLAN	1262



**Instituto Nacional Electoral
CONSEJO GENERAL**

ENTIDAD	NOMBRE_ENTIDAD	DISTRITO_LOCAL	MUNICIPIO	NOMBRE_MUNICIPIO	SECCION
20	OAXACA	25	232	SAN LUCAS OJITLAN	1263
20	OAXACA	25	232	SAN LUCAS OJITLAN	1264
20	OAXACA	25	232	SAN LUCAS OJITLAN	1265
20	OAXACA	25	276	SAN MIGUEL SOYALTEPEC	1372
20	OAXACA	25	276	SAN MIGUEL SOYALTEPEC	1373
20	OAXACA	25	276	SAN MIGUEL SOYALTEPEC	1374
20	OAXACA	25	276	SAN MIGUEL SOYALTEPEC	1375
20	OAXACA	25	276	SAN MIGUEL SOYALTEPEC	1376
20	OAXACA	25	276	SAN MIGUEL SOYALTEPEC	1377
20	OAXACA	25	276	SAN MIGUEL SOYALTEPEC	1378
20	OAXACA	25	276	SAN MIGUEL SOYALTEPEC	1379
20	OAXACA	25	276	SAN MIGUEL SOYALTEPEC	1380
20	OAXACA	25	276	SAN MIGUEL SOYALTEPEC	1381
20	OAXACA	25	276	SAN MIGUEL SOYALTEPEC	1382
20	OAXACA	25	276	SAN MIGUEL SOYALTEPEC	1383
20	OAXACA	25	276	SAN MIGUEL SOYALTEPEC	1384
20	OAXACA	25	276	SAN MIGUEL SOYALTEPEC	1385
20	OAXACA	25	276	SAN MIGUEL SOYALTEPEC	1386
20	OAXACA	25	276	SAN MIGUEL SOYALTEPEC	1387
20	OAXACA	25	276	SAN MIGUEL SOYALTEPEC	1388
20	OAXACA	25	276	SAN MIGUEL SOYALTEPEC	1389
20	OAXACA	25	276	SAN MIGUEL SOYALTEPEC	1390
20	OAXACA	25	276	SAN MIGUEL SOYALTEPEC	1391
20	OAXACA	25	276	SAN MIGUEL SOYALTEPEC	1392
20	OAXACA	25	276	SAN MIGUEL SOYALTEPEC	1393
20	OAXACA	25	276	SAN MIGUEL SOYALTEPEC	1394
20	OAXACA	25	276	SAN MIGUEL SOYALTEPEC	1395
20	OAXACA	25	307	SAN PEDRO IXCATLAN	1473
20	OAXACA	25	307	SAN PEDRO IXCATLAN	1474
20	OAXACA	25	307	SAN PEDRO IXCATLAN	1475
20	OAXACA	25	307	SAN PEDRO IXCATLAN	1476
20	OAXACA	25	307	SAN PEDRO IXCATLAN	1477
20	OAXACA	25	307	SAN PEDRO IXCATLAN	1478
20	OAXACA	25	307	SAN PEDRO IXCATLAN	1479
20	OAXACA	25	307	SAN PEDRO IXCATLAN	1480
20	OAXACA	25	307	SAN PEDRO IXCATLAN	1481



Instituto Nacional Electoral
CONSEJO GENERAL



DIRECCIÓN EJECUTIVA DEL REGISTRO FEDERAL DE ELECTORES

CATALOGOS A NIVEL ENTIDAD Y MUNICIPIO.

ENTIDAD	NOMBRE ENTIDAD	MUNICIPIO	NOMBRE MUNICIPIO
20	OAXACA	1	ABEJONES
20	OAXACA	2	ACATLAN DE PEREZ FIGUEROA
20	OAXACA	3	ANIMAS TRUJANO
20	OAXACA	4	ASUNCION CACALOTEPEC
20	OAXACA	5	ASUNCION CUYOTEPEJI
20	OAXACA	6	ASUNCION IXTALTEPEC
20	OAXACA	7	ASUNCION NOCHIXTLAN
20	OAXACA	8	ASUNCION OCOTLAN
20	OAXACA	9	ASUNCION TLACOLULITA
20	OAXACA	10	AYOQUEZCO DE ALDAMA
20	OAXACA	11	AYOTZINTEPEC
20	OAXACA	12	EL BARRIO DE LA SOLEDAD
20	OAXACA	13	CALIHUALA
20	OAXACA	14	CANDELARIA LOXICHA
20	OAXACA	15	CHAHUITES
20	OAXACA	16	CHALCATONGO DE HIDALGO
20	OAXACA	17	CIENEGA DE ZIMATLAN
20	OAXACA	18	COATECAS ALTAS
20	OAXACA	19	COICOYAN DE LAS FLORES
20	OAXACA	20	LA COMPAÑIA
20	OAXACA	21	CONCEPCION BUENAVISTA
20	OAXACA	22	CONCEPCION PAPALO
20	OAXACA	23	CONSTANCIA DEL ROSARIO
20	OAXACA	24	COSOLAPA
20	OAXACA	25	COSOLTEPEC
20	OAXACA	26	CUILAPAM DE GUERRERO
20	OAXACA	27	CUYAMECALCO VILLA DE ZARAGOZA
20	OAXACA	28	HEROICA CIUDAD DE EJUTLA DE CRESPO
20	OAXACA	29	ELOXOCHITLAN DE FLORES MAGON
20	OAXACA	30	EL ESPINAL
20	OAXACA	31	FRESNILLO DE TRUJANO
20	OAXACA	32	GUADALUPE DE RAMIREZ
20	OAXACA	33	GUADALUPE ETLA
20	OAXACA	34	GUELATAO DE JUAREZ
20	OAXACA	35	GUEVEA DE HUMBOLDT
20	OAXACA	36	MESONES HIDALGO
20	OAXACA	37	HEROICA CIUDAD DE HUAJUAPAN DE LEON
20	OAXACA	38	HUAUTEPEC
20	OAXACA	39	HUAUTLA DE JIMENEZ



**Instituto Nacional Electoral
CONSEJO GENERAL**

ENTIDAD	NOMBRE_ENTIDAD	MUNICIPIO	NOMBRE_MUNICIPIO
20	OAXACA	40	IXPANTEPEC NIEVES
20	OAXACA	41	CIUDAD IXTEPEC
20	OAXACA	42	IXTLAN DE JUAREZ
20	OAXACA	43	HEROICA CIUDAD DE JUCHITAN DE ZARAGOZA
20	OAXACA	44	LOMA BONITA
20	OAXACA	45	MAGDALENA APASCO
20	OAXACA	46	MAGDALENA JALTEPEC
20	OAXACA	47	MAGDALENA MIXTEPEC
20	OAXACA	48	MAGDALENA OCOTLAN
20	OAXACA	49	MAGDALENA PEÑASCO
20	OAXACA	50	MAGDALENA TEITIPAC
20	OAXACA	51	MAGDALENA TEQUISISTLAN
20	OAXACA	52	MAGDALENA TLACOTEPEC
20	OAXACA	53	MAGDALENA YODOCONO DE PORFIRIO DIAZ
20	OAXACA	54	MAGDALENA ZAHUATLAN
20	OAXACA	55	MARISCALA DE JUAREZ
20	OAXACA	56	MARTIRES DE TACUBAYA
20	OAXACA	57	MATIAS ROMERO AVENDAÑO
20	OAXACA	58	MAZATLAN VILLA DE FLORES
20	OAXACA	59	MIAHUATLAN DE PORFIRIO DIAZ
20	OAXACA	60	MIXISTLAN DE LA REFORMA
20	OAXACA	61	MONJAS
20	OAXACA	62	NATIVIDAD
20	OAXACA	63	NAZARENO ETLA
20	OAXACA	64	NEJAPA DE MADERO
20	OAXACA	65	NUEVO ZOQUIAPAM
20	OAXACA	66	OAXACA DE JUAREZ
20	OAXACA	67	OCOTLAN DE MORELOS
20	OAXACA	68	LA PE
20	OAXACA	69	PINOTEPA DE DON LUIS
20	OAXACA	70	PLUMA HIDALGO
20	OAXACA	71	PUTLA VILLA DE GUERRERO
20	OAXACA	72	REFORMA DE PINEDA
20	OAXACA	73	LA REFORMA
20	OAXACA	74	REYES ETLA
20	OAXACA	75	ROJAS DE CUAUHTEMOC
20	OAXACA	76	SALINA CRUZ
20	OAXACA	77	SAN AGUSTIN AMATENGO
20	OAXACA	78	SAN AGUSTIN ATENANGO
20	OAXACA	79	SAN AGUSTIN CHAYUCO
20	OAXACA	80	SAN AGUSTIN DE LAS JUNTAS
20	OAXACA	81	SAN AGUSTIN ETLA
20	OAXACA	82	SAN AGUSTIN LOXICHA
20	OAXACA	83	SAN AGUSTIN TLACOTEPEC
20	OAXACA	84	SAN AGUSTIN YATARENI
20	OAXACA	85	SAN ANDRES CABECERA NUEVA



**Instituto Nacional Electoral
CONSEJO GENERAL**

ENTIDAD	NOMBRE_ENTIDAD	MUNICIPIO	NOMBRE_MUNICIPIO
20	OAXACA	86	SAN ANDRES DINICUITI
20	OAXACA	87	SAN ANDRES HUAXPALTEPEC
20	OAXACA	88	SAN ANDRES HUAYAPAM
20	OAXACA	89	SAN ANDRES IXTLAHUACA
20	OAXACA	90	SAN ANDRES LAGUNAS
20	OAXACA	91	SAN ANDRES NUXIÑO
20	OAXACA	92	SAN ANDRES PAXTLAN
20	OAXACA	93	SAN ANDRES SINAXTLA
20	OAXACA	94	SAN ANDRES SOLAGA
20	OAXACA	95	SAN ANDRES TEOTILALPAM
20	OAXACA	96	SAN ANDRES TEPETLAPA
20	OAXACA	97	SAN ANDRES YAA
20	OAXACA	98	SAN ANDRES ZABACHE
20	OAXACA	99	SAN ANDRES ZAUTLA
20	OAXACA	100	SAN ANTONINO CASTILLO VELASCO
20	OAXACA	101	SAN ANTONINO EL ALTO
20	OAXACA	102	SAN ANTONINO MONTE VERDE
20	OAXACA	103	SAN ANTONIO ACUTLA
20	OAXACA	104	SAN ANTONIO DE LA CAL
20	OAXACA	105	SAN ANTONIO HUITEPEC
20	OAXACA	106	SAN ANTONIO NANAHUATIPAM
20	OAXACA	107	SAN ANTONIO SINICAHUA
20	OAXACA	108	SAN ANTONIO TEPETLAPA
20	OAXACA	109	SAN BALTAZAR CHICHICAPAM
20	OAXACA	110	SAN BALTAZAR LOXICHA
20	OAXACA	111	SAN BALTAZAR YATZACHI EL BAJO
20	OAXACA	112	SAN BARTOLO COYOTEPEC
20	OAXACA	113	SAN BARTOLO SOYALTEPEC
20	OAXACA	114	SAN BARTOLO YAUTEPEC
20	OAXACA	115	SAN BARTOLOME AYAUTLA
20	OAXACA	116	SAN BARTOLOME LOXICHA
20	OAXACA	117	SAN BARTOLOME QUIALANA
20	OAXACA	118	SAN BARTOLOME YUCUAÑE
20	OAXACA	119	SAN BARTOLOME ZOOGOCHO
20	OAXACA	120	SAN BERNARDO MIXTEPEC
20	OAXACA	121	SAN BLAS ATEMPA
20	OAXACA	122	SAN CARLOS YAUTEPEC
20	OAXACA	123	SAN CRISTOBAL AMATLAN
20	OAXACA	124	SAN CRISTOBAL AMOLTEPEC
20	OAXACA	125	SAN CRISTOBAL LACHIRIOAG
20	OAXACA	126	SAN CRISTOBAL SUCHIXTLAHUACA
20	OAXACA	127	SAN DIONISIO DEL MAR
20	OAXACA	128	SAN DIONISIO OCOTEPEC
20	OAXACA	129	SAN DIONISIO OCOTLAN
20	OAXACA	130	SAN ESTEBAN ATATLAHUCA
20	OAXACA	131	SAN FELIPE JALAPA DE DIAZ



**Instituto Nacional Electoral
CONSEJO GENERAL**

ENTIDAD	NOMBRE_ENTIDAD	MUNICIPIO	NOMBRE_MUNICIPIO
20	OAXACA	132	SAN FELIPE TEJALAPAM
20	OAXACA	133	SAN FELIPE USILA
20	OAXACA	134	SAN FRANCISCO CAHUACUA
20	OAXACA	135	SAN FRANCISCO CAJONOS
20	OAXACA	136	SAN FRANCISCO CHAPULAPA
20	OAXACA	137	SAN FRANCISCO CHINDUA
20	OAXACA	138	SAN FRANCISCO DEL MAR
20	OAXACA	139	SAN FRANCISCO HUEHUETLAN
20	OAXACA	140	SAN FRANCISCO IXHUATAN
20	OAXACA	141	SAN FRANCISCO JALTEPETONGO
20	OAXACA	142	SAN FRANCISCO LACHIGOLO
20	OAXACA	143	SAN FRANCISCO LOGUECHE
20	OAXACA	144	SAN FRANCISCO NUXAÑO
20	OAXACA	145	SAN FRANCISCO OZOLOTEPEC
20	OAXACA	146	SAN FRANCISCO SOLA
20	OAXACA	147	SAN FRANCISCO TELIXTLAHUACA
20	OAXACA	148	SAN FRANCISCO TEOPAN
20	OAXACA	149	SAN FRANCISCO TLAPANCINGO
20	OAXACA	150	SAN GABRIEL MIXTEPEC
20	OAXACA	151	SAN ILDEFONSO AMATLAN
20	OAXACA	152	SAN ILDEFONSO SOLA
20	OAXACA	153	SAN ILDEFONSO VILLA ALTA
20	OAXACA	154	SAN JACINTO AMILPAS
20	OAXACA	155	SAN JACINTO TLACOTEPEC
20	OAXACA	156	SAN JERONIMO COATLAN
20	OAXACA	157	SAN JERONIMO SILACAYOAPILLA
20	OAXACA	158	SAN JERONIMO SOSOLA
20	OAXACA	159	SAN JERONIMO TAVICHE
20	OAXACA	160	SAN JERONIMO TECOATL
20	OAXACA	161	SAN JERONIMO TLACOHUAYA
20	OAXACA	162	SAN JORGE NUCHITA
20	OAXACA	163	SAN JOSE AYUQUILA
20	OAXACA	164	SAN JOSE CHILTEPEC
20	OAXACA	165	SAN JOSE DEL PEÑASCO
20	OAXACA	166	SAN JOSE ESTANCIA GRANDE
20	OAXACA	167	SAN JOSE INDEPENDENCIA
20	OAXACA	168	SAN JOSE LACHIGUIRI
20	OAXACA	169	SAN JOSE DEL PROGRESO
20	OAXACA	170	SAN JOSE TENANGO
20	OAXACA	171	SAN JUAN ACHIUTLA
20	OAXACA	172	SAN JUAN ATEPEC
20	OAXACA	173	SAN JUAN BAUTISTA ATATLAHUCA
20	OAXACA	174	SAN JUAN BAUTISTA COIXTLAHUACA
20	OAXACA	175	SAN JUAN BAUTISTA CUICATLAN
20	OAXACA	176	SAN JUAN BAUTISTA GUELACHE
20	OAXACA	177	SAN JUAN BAUTISTA JAYACATLAN



**Instituto Nacional Electoral
CONSEJO GENERAL**

ENTIDAD	NOMBRE_ENTIDAD	MUNICIPIO	NOMBRE_MUNICIPIO
20	OAXACA	178	SAN JUAN BAUTISTA LO DE SOTO
20	OAXACA	179	SAN JUAN BAUTISTA SUCHITEPEC
20	OAXACA	180	SAN JUAN BAUTISTA TLACHICHILCO
20	OAXACA	181	SAN JUAN BAUTISTA TLACOATZINTEPEC
20	OAXACA	182	SAN JUAN BAUTISTA TUXTEPEC
20	OAXACA	183	SAN JUAN BAUTISTA VALLE NACIONAL
20	OAXACA	184	SAN JUAN CACAHUATEPEC
20	OAXACA	185	SAN JUAN CHICOMEZUCHIL
20	OAXACA	186	SAN JUAN CHILATECA
20	OAXACA	187	CHIQUEHUITLAN DE BENITO JUAREZ
20	OAXACA	188	SAN JUAN CIENEGUILLA
20	OAXACA	189	SAN JUAN COATZOSPAM
20	OAXACA	190	SAN JUAN COLORADO
20	OAXACA	191	SAN JUAN COMALTEPEC
20	OAXACA	192	SAN JUAN COTZOCON
20	OAXACA	193	SAN JUAN DE LOS CUES
20	OAXACA	194	SAN JUAN DEL ESTADO
20	OAXACA	195	SAN JUAN DEL RIO
20	OAXACA	196	SAN JUAN DIUXI
20	OAXACA	197	SAN JUAN EVANGELISTA ANALCO
20	OAXACA	198	SAN JUAN GUELAVIA
20	OAXACA	199	SAN JUAN GUICHICOVI
20	OAXACA	200	SAN JUAN IHUALTEPEC
20	OAXACA	201	SAN JUAN JUQUILA MIXES
20	OAXACA	202	SAN JUAN JUQUILA VIJANOS
20	OAXACA	203	SAN JUAN LACHAO
20	OAXACA	204	SAN JUAN LACHIGALLA
20	OAXACA	205	SAN JUAN LAJARCIA
20	OAXACA	206	SAN JUAN LALANA
20	OAXACA	207	SAN JUAN MAZATLAN
20	OAXACA	208	SAN JUAN MIXTEPEC
20	OAXACA	209	SAN JUAN MIXTEPEC
20	OAXACA	210	SAN JUAN ÑUMI
20	OAXACA	211	SAN JUAN OZOLOTEPEC
20	OAXACA	212	SAN JUAN PETLAPA
20	OAXACA	213	SAN JUAN QUIAHUJE
20	OAXACA	214	SAN JUAN QUIOTEPEC
20	OAXACA	215	SAN JUAN SAYULTEPEC
20	OAXACA	216	SAN JUAN TABAA
20	OAXACA	217	SAN JUAN TAMAZOLA
20	OAXACA	218	SAN JUAN TEITA
20	OAXACA	219	SAN JUAN TEITIPAC
20	OAXACA	220	SAN JUAN TEPEUXILA
20	OAXACA	221	SAN JUAN TEPOSCOLULA
20	OAXACA	222	SAN JUAN YAEE
20	OAXACA	223	SAN JUAN YATZONA



**Instituto Nacional Electoral
CONSEJO GENERAL**

ENTIDAD	NOMBRE_ENTIDAD	MUNICIPIO	NOMBRE_MUNICIPIO
20	OAXACA	224	SAN JUAN YUCUITA
20	OAXACA	225	SAN LORENZO
20	OAXACA	226	SAN LORENZO ALBARRADAS
20	OAXACA	227	SAN LORENZO CACAOTEPEC
20	OAXACA	228	SAN LORENZO CUAUNECUITITLA
20	OAXACA	229	SAN LORENZO TEXMELUCAN
20	OAXACA	230	SAN LORENZO VICTORIA
20	OAXACA	231	SAN LUCAS CAMOTLAN
20	OAXACA	232	SAN LUCAS OJITLAN
20	OAXACA	233	SAN LUCAS QUIAVINI
20	OAXACA	234	SAN LUCAS ZOQUIAPAM
20	OAXACA	235	SAN LUIS AMATLAN
20	OAXACA	236	SAN MARCIAL OZOLOTEPEC
20	OAXACA	237	SAN MARCOS ARTEAGA
20	OAXACA	238	SAN MARTIN DE LOS CANSECOS
20	OAXACA	239	SAN MARTIN HUAMELULPAM
20	OAXACA	240	SAN MARTIN ITUNYOSO
20	OAXACA	241	SAN MARTIN LACHILA
20	OAXACA	242	SAN MARTIN PERAS
20	OAXACA	243	SAN MARTIN TILCAJETE
20	OAXACA	244	SAN MARTIN TOXPALAN
20	OAXACA	245	SAN MARTIN ZACATEPEC
20	OAXACA	246	SAN MATEO CAJONOS
20	OAXACA	247	SAN MATEO DEL MAR
20	OAXACA	248	SAN MATEO ETLATONGO
20	OAXACA	249	SAN MATEO NEJAPAM
20	OAXACA	250	SAN MATEO PEÑASCO
20	OAXACA	251	SAN MATEO PIÑAS
20	OAXACA	252	SAN MATEO RIO HONDO
20	OAXACA	253	SAN MATEO SINDIHUI
20	OAXACA	254	SAN MATEO TLAPILTEPEC
20	OAXACA	255	SAN MATEO YOLOXOCHITLAN
20	OAXACA	256	SAN MELCHOR BETAZA
20	OAXACA	257	SAN MIGUEL ACHIUTLA
20	OAXACA	258	SAN MIGUEL AHUEHUETITLAN
20	OAXACA	259	SAN MIGUEL ALOAPAM
20	OAXACA	260	SAN MIGUEL AMATITLAN
20	OAXACA	261	SAN MIGUEL AMATLAN
20	OAXACA	262	SAN MIGUEL CHICAHUA
20	OAXACA	263	SAN MIGUEL CHIMALAPA
20	OAXACA	264	SAN MIGUEL COATLAN
20	OAXACA	265	SAN MIGUEL DEL PUERTO
20	OAXACA	266	SAN MIGUEL DEL RIO
20	OAXACA	267	SAN MIGUEL EJUTLA
20	OAXACA	268	SAN MIGUEL EL GRANDE
20	OAXACA	269	SAN MIGUEL HUAUTLA



**Instituto Nacional Electoral
CONSEJO GENERAL**

ENTIDAD	NOMBRE_ENTIDAD	MUNICIPIO	NOMBRE_MUNICIPIO
20	OAXACA	270	SAN MIGUEL MIXTEPEC
20	OAXACA	271	SAN MIGUEL PANIXTLAHUACA
20	OAXACA	272	SAN MIGUEL PERAS
20	OAXACA	273	SAN MIGUEL PIEDRAS
20	OAXACA	274	SAN MIGUEL QUETZALTEPEC
20	OAXACA	275	SAN MIGUEL SANTA FLOR
20	OAXACA	276	SAN MIGUEL SOYALTEPEC
20	OAXACA	277	SAN MIGUEL SUCHIXTEPEC
20	OAXACA	278	VILLA TALEA DE CASTRO
20	OAXACA	279	SAN MIGUEL TECOMATLAN
20	OAXACA	280	SAN MIGUEL TENANGO
20	OAXACA	281	SAN MIGUEL TEQUIXTEPEC
20	OAXACA	282	SAN MIGUEL TILQUIAPAM
20	OAXACA	283	SAN MIGUEL TLACAMAMA
20	OAXACA	284	SAN MIGUEL TLACOTEPEC
20	OAXACA	285	SAN MIGUEL TULANCINGO
20	OAXACA	286	SAN MIGUEL YOTAO
20	OAXACA	287	SAN NICOLAS
20	OAXACA	288	SAN NICOLAS HIDALGO
20	OAXACA	289	SAN PABLO COATLAN
20	OAXACA	290	SAN PABLO CUATRO VENADOS
20	OAXACA	291	SAN PABLO ETLA
20	OAXACA	292	SAN PABLO HUITZO
20	OAXACA	293	SAN PABLO HUIXTEPEC
20	OAXACA	294	SAN PABLO MACUILTIANGUIS
20	OAXACA	295	SAN PABLO TUALTEPEC
20	OAXACA	296	SAN PABLO VILLA DE MITLA
20	OAXACA	297	SAN PABLO YAGANIZA
20	OAXACA	298	SAN PEDRO AMUZGOS
20	OAXACA	299	SAN PEDRO APOSTOL
20	OAXACA	300	SAN PEDRO ATOYAC
20	OAXACA	301	SAN PEDRO CAJONOS
20	OAXACA	302	SAN PEDRO COXCALTEPEC CANTAROS
20	OAXACA	303	SAN PEDRO COMITANCILLO
20	OAXACA	304	SAN PEDRO EL ALTO
20	OAXACA	305	SAN PEDRO HUAMELULA
20	OAXACA	306	SAN PEDRO HUILOTEPEC
20	OAXACA	307	SAN PEDRO IXCATLAN
20	OAXACA	308	SAN PEDRO IXTLAHUACA
20	OAXACA	309	SAN PEDRO JALTEPETONGO
20	OAXACA	310	SAN PEDRO JICAYAN
20	OAXACA	311	SAN PEDRO JOCOTIPAC
20	OAXACA	312	SAN PEDRO JUCHATENGO
20	OAXACA	313	SAN PEDRO MARTIR
20	OAXACA	314	SAN PEDRO MARTIR QUIECHAPA
20	OAXACA	315	SAN PEDRO MARTIR YUCUXACO



**Instituto Nacional Electoral
CONSEJO GENERAL**

ENTIDAD	NOMBRE_ENTIDAD	MUNICIPIO	NOMBRE_MUNICIPIO
20	OAXACA	316	SAN PEDRO MIXTEPEC
20	OAXACA	317	SAN PEDRO MIXTEPEC
20	OAXACA	318	SAN PEDRO MOLINOS
20	OAXACA	319	SAN PEDRO NOPALA
20	OAXACA	320	SAN PEDRO OCOPEPATILLO
20	OAXACA	321	SAN PEDRO OCOTEPEC
20	OAXACA	322	SAN PEDRO POCHUTLA
20	OAXACA	323	SAN PEDRO QUIATONI
20	OAXACA	324	SAN PEDRO SOCHIAPAM
20	OAXACA	325	SAN PEDRO TAPANATEPEC
20	OAXACA	326	SAN PEDRO TAVICHE
20	OAXACA	327	SAN PEDRO TEOZACOALCO
20	OAXACA	328	SAN PEDRO TEUTILA
20	OAXACA	329	SAN PEDRO TIDAA
20	OAXACA	330	SAN PEDRO TOPILTEPEC
20	OAXACA	331	SAN PEDRO TOTOLAPAM
20	OAXACA	332	VILLA DE TUTUTEPEC DE MELCHOR OCAMPO
20	OAXACA	333	SAN PEDRO Y SAN PABLO AYUTLA
20	OAXACA	334	SAN PEDRO Y SAN PABLO TEPOSCOLULA
20	OAXACA	335	SAN PEDRO Y SAN PABLO TEQUIXTEPEC
20	OAXACA	336	SAN PEDRO YANERI
20	OAXACA	337	SAN PEDRO YOLOX
20	OAXACA	338	SAN PEDRO YUCUNAMA
20	OAXACA	339	SAN RAYMUNDO JALPAN
20	OAXACA	340	SAN SEBASTIAN ABASOLO
20	OAXACA	341	SAN SEBASTIAN COATLAN
20	OAXACA	342	SAN SEBASTIAN IXCAPA
20	OAXACA	343	SAN SEBASTIAN NICANANDUTA
20	OAXACA	344	SAN SEBASTIAN RIO HONDO
20	OAXACA	345	SAN SEBASTIAN TECOMAXTLAHUACA
20	OAXACA	346	SAN SEBASTIAN TEITIPAC
20	OAXACA	347	SAN SEBASTIAN TUTLA
20	OAXACA	348	SAN SIMON ALMOLONGAS
20	OAXACA	349	SAN SIMON ZAHUATLAN
20	OAXACA	350	SAN VICENTE COATLAN
20	OAXACA	351	SAN VICENTE LACHIXIO
20	OAXACA	352	SAN VICENTE NUÑU
20	OAXACA	353	SANTA ANA
20	OAXACA	354	SANTA ANA ATEIXTLAHUACA
20	OAXACA	355	SANTA ANA CUAUHTEMOC
20	OAXACA	356	SANTA ANA DEL VALLE
20	OAXACA	357	SANTA ANA TAVELA
20	OAXACA	358	SANTA ANA TLAPACOYAN
20	OAXACA	359	SANTA ANA YARENI
20	OAXACA	360	SANTA ANA ZEGACHE
20	OAXACA	361	SANTA CATALINA QUIERI



**Instituto Nacional Electoral
CONSEJO GENERAL**

ENTIDAD	NOMBRE_ENTIDAD	MUNICIPIO	NOMBRE_MUNICIPIO
20	OAXACA	362	SANTA CATARINA CUIXTLA
20	OAXACA	363	SANTA CATARINA IXTEPEJI
20	OAXACA	364	SANTA CATARINA JUQUILA
20	OAXACA	365	SANTA CATARINA LACHATAO
20	OAXACA	366	SANTA CATARINA LOXICHA
20	OAXACA	367	SANTA CATARINA MECHOACAN
20	OAXACA	368	SANTA CATARINA MINAS
20	OAXACA	369	SANTA CATARINA QUIANE
20	OAXACA	370	SANTA CATARINA QUIOQUITANI
20	OAXACA	371	SANTA CATARINA TAYATA
20	OAXACA	372	SANTA CATARINA TICUA
20	OAXACA	373	SANTA CATARINA YOSONOTU
20	OAXACA	374	SANTA CATARINA ZAPOQUILA
20	OAXACA	375	SANTA CRUZ ACATEPEC
20	OAXACA	376	SANTA CRUZ AMILPAS
20	OAXACA	377	SANTA CRUZ DE BRAVO
20	OAXACA	378	SANTA CRUZ ITUNDUJIA
20	OAXACA	379	SANTA CRUZ MIXTEPEC
20	OAXACA	380	SANTA CRUZ NUNDACO
20	OAXACA	381	SANTA CRUZ PAPALUTLA
20	OAXACA	382	SANTA CRUZ TACACHE DE MINA
20	OAXACA	383	SANTA CRUZ TACAHA
20	OAXACA	384	SANTA CRUZ TAYATA
20	OAXACA	385	SANTA CRUZ XITLA
20	OAXACA	386	SANTA CRUZ XOXOCOTLAN
20	OAXACA	387	SANTA CRUZ ZENZONTEPEC
20	OAXACA	388	SANTA GERTRUDIS
20	OAXACA	389	SANTA INES DEL MONTE
20	OAXACA	390	SANTA INES YATZECHÉ
20	OAXACA	391	SANTA INES DE ZARAGOZA
20	OAXACA	392	SANTA LUCIA DEL CAMINO
20	OAXACA	393	SANTA LUCIA MIAHUATLAN
20	OAXACA	394	SANTA LUCIA MONTEVERDE
20	OAXACA	395	SANTA LUCIA OCOTLAN
20	OAXACA	396	SANTA MAGDALENA JICOTLAN
20	OAXACA	397	SANTA MARIA ALOTEPEC
20	OAXACA	398	SANTA MARIA APAZCO
20	OAXACA	399	SANTA MARIA LA ASUNCION
20	OAXACA	400	SANTA MARIA ATZOMPA
20	OAXACA	401	SANTA MARIA CAMOTLAN
20	OAXACA	402	SANTA MARIA CHACHOAPAM
20	OAXACA	403	VILLA DE CHILAPA DE DIAZ
20	OAXACA	404	SANTA MARIA CHILCHOTLA
20	OAXACA	405	SANTA MARIA CHIMALAPA
20	OAXACA	406	SANTA MARIA COLOTEPEC
20	OAXACA	407	SANTA MARIA CORTIJO



**Instituto Nacional Electoral
CONSEJO GENERAL**

ENTIDAD	NOMBRE_ENTIDAD	MUNICIPIO	NOMBRE_MUNICIPIO
20	OAXACA	408	SANTA MARIA COYOTEPEC
20	OAXACA	409	SANTA MARIA DEL ROSARIO
20	OAXACA	410	SANTA MARIA DEL TULE
20	OAXACA	411	SANTA MARIA ECATEPEC
20	OAXACA	412	SANTA MARIA GUELACE
20	OAXACA	413	SANTA MARIA GUIENAGATI
20	OAXACA	414	SANTA MARIA HUATULCO
20	OAXACA	415	SANTA MARIA HUAZOLOTITLAN
20	OAXACA	416	SANTA MARIA IPALAPA
20	OAXACA	417	SANTA MARIA IXCATLAN
20	OAXACA	418	SANTA MARIA JACATEPEC
20	OAXACA	419	SANTA MARIA JALAPA DEL MARQUES
20	OAXACA	420	SANTA MARIA JALTIANGUIS
20	OAXACA	421	SANTA MARIA LACHIXIO
20	OAXACA	422	SANTA MARIA MIXTEQUILLA
20	OAXACA	423	SANTA MARIA NATIVITAS
20	OAXACA	424	SANTA MARIA NDUAYACO
20	OAXACA	425	SANTA MARIA OZOLOTEPEC
20	OAXACA	426	SANTA MARIA PAPALO
20	OAXACA	427	SANTA MARIA PETAPA
20	OAXACA	428	SANTA MARIA PEÑALES
20	OAXACA	429	SANTA MARIA QUIEGOLANI
20	OAXACA	430	SANTA MARIA SOLA
20	OAXACA	431	SANTA MARIA TATALTEPEC
20	OAXACA	432	SANTA MARIA TECOMAVACA
20	OAXACA	433	SANTA MARIA TEMAXCALAPA
20	OAXACA	434	SANTA MARIA TEMAXCALTEPEC
20	OAXACA	435	SANTA MARIA TEOPOXCO
20	OAXACA	436	SANTA MARIA TEPANTLALI
20	OAXACA	437	SANTA MARIA TEXCATITLAN
20	OAXACA	438	SANTA MARIA TLAHUITOLTEPEC
20	OAXACA	439	SANTA MARIA TLALIXTAC
20	OAXACA	440	SANTA MARIA TONAMECA
20	OAXACA	441	SANTA MARIA TOTOLAPILLA
20	OAXACA	442	SANTA MARIA XADANI
20	OAXACA	443	SANTA MARIA YALINA
20	OAXACA	444	SANTA MARIA YAVESIA
20	OAXACA	445	SANTA MARIA YOLOTEPEC
20	OAXACA	446	SANTA MARIA YOSOYUA
20	OAXACA	447	SANTA MARIA YUCUHITI
20	OAXACA	448	SANTA MARIA ZACATEPEC
20	OAXACA	449	SANTA MARIA ZANIZA
20	OAXACA	450	SANTA MARIA ZOQUITLAN
20	OAXACA	451	SANTIAGO AMOLTEPEC
20	OAXACA	452	SANTIAGO APOALA
20	OAXACA	453	SANTIAGO APOSTOL



**Instituto Nacional Electoral
CONSEJO GENERAL**

ENTIDAD	NOMBRE_ENTIDAD	MUNICIPIO	NOMBRE_MUNICIPIO
20	OAXACA	454	SANTIAGO ASTATA
20	OAXACA	455	SANTIAGO ATITLAN
20	OAXACA	456	SANTIAGO AYUQUILLILLA
20	OAXACA	457	SANTIAGO CACALOXTEPEC
20	OAXACA	458	SANTIAGO CAMOTLAN
20	OAXACA	459	SANTIAGO CHAZUMBA
20	OAXACA	460	SANTIAGO CHOAPAM
20	OAXACA	461	SANTIAGO COMALTEPEC
20	OAXACA	462	SANTIAGO DEL RIO
20	OAXACA	463	SANTIAGO HUAJOLOTITLAN
20	OAXACA	464	SANTIAGO HUAUCLILLA
20	OAXACA	465	SANTIAGO IHUITLAN PLUMAS
20	OAXACA	466	SANTIAGO IXCUINTEPEC
20	OAXACA	467	SANTIAGO IXTAYUTLA
20	OAXACA	468	SANTIAGO JAMILTEPEC
20	OAXACA	469	SANTIAGO JOCOTEPEC
20	OAXACA	470	SANTIAGO JUXTLAHUACA
20	OAXACA	471	SANTIAGO LACHIGUIRI
20	OAXACA	472	SANTIAGO LALOPA
20	OAXACA	473	SANTIAGO LAOLLAGA
20	OAXACA	474	SANTIAGO LAXOPA
20	OAXACA	475	SANTIAGO LLANO GRANDE
20	OAXACA	476	SANTIAGO MATATLAN
20	OAXACA	477	SANTIAGO MILTEPEC
20	OAXACA	478	SANTIAGO MINAS
20	OAXACA	479	SANTIAGO NACALTEPEC
20	OAXACA	480	SANTIAGO NEJAPILLA
20	OAXACA	481	SANTIAGO NILTEPEC
20	OAXACA	482	SANTIAGO NUNDICHE
20	OAXACA	483	SANTIAGO NUYOO
20	OAXACA	484	SANTIAGO PINOTEPA NACIONAL
20	OAXACA	485	SANTIAGO SUCHILQUITONGO
20	OAXACA	486	SANTIAGO TAMAZOLA
20	OAXACA	487	SANTIAGO TAPEXTLA
20	OAXACA	488	SANTIAGO TENANGO
20	OAXACA	489	SANTIAGO TEPETLAPA
20	OAXACA	490	SANTIAGO TETEPEC
20	OAXACA	491	SANTIAGO TEXCALCINGO
20	OAXACA	492	SANTIAGO TEXTITLAN
20	OAXACA	493	SANTIAGO TILANTONGO
20	OAXACA	494	SANTIAGO TILLO
20	OAXACA	495	SANTIAGO TLAZOYALTEPEC
20	OAXACA	496	SANTIAGO XANICA
20	OAXACA	497	SANTIAGO XIACUI
20	OAXACA	498	SANTIAGO YAITEPEC
20	OAXACA	499	SANTIAGO YAVEO



**Instituto Nacional Electoral
CONSEJO GENERAL**

ENTIDAD	NOMBRE_ENTIDAD	MUNICIPIO	NOMBRE_MUNICIPIO
20	OAXACA	500	SANTIAGO YOLOMECATL
20	OAXACA	501	SANTIAGO YOSONDUA
20	OAXACA	502	SANTIAGO YUCUYACHI
20	OAXACA	503	SANTIAGO ZACATEPEC
20	OAXACA	504	SANTIAGO ZOOCHILA
20	OAXACA	505	SANTO DOMINGO ALBARRADAS
20	OAXACA	506	SANTO DOMINGO ARMENTA
20	OAXACA	507	SANTO DOMINGO CHIHUITAN
20	OAXACA	508	SANTO DOMINGO DE MORELOS
20	OAXACA	509	SANTO DOMINGO INGENIO
20	OAXACA	510	SANTO DOMINGO IXCATLAN
20	OAXACA	511	SANTO DOMINGO NUXAA
20	OAXACA	512	SANTO DOMINGO OZOLOTEPEC
20	OAXACA	513	SANTO DOMINGO PETAPA
20	OAXACA	514	SANTO DOMINGO ROAYAGA
20	OAXACA	515	SANTO DOMINGO TEHUANTEPEC
20	OAXACA	516	SANTO DOMINGO TEOJOMULCO
20	OAXACA	517	SANTO DOMINGO TEPUXTEPEC
20	OAXACA	518	SANTO DOMINGO TLATAYAPAM
20	OAXACA	519	SANTO DOMINGO TOMALTEPEC
20	OAXACA	520	SANTO DOMINGO TONALA
20	OAXACA	521	SANTO DOMINGO TONALTEPEC
20	OAXACA	522	SANTO DOMINGO XAGACIA
20	OAXACA	523	SANTO DOMINGO YANHUITLAN
20	OAXACA	524	SANTO DOMINGO YODOHINO
20	OAXACA	525	SANTO DOMINGO ZANATEPEC
20	OAXACA	526	SANTO TOMAS JALIEZA
20	OAXACA	527	SANTO TOMAS MAZALTEPEC
20	OAXACA	528	SANTO TOMAS OCOTEPEC
20	OAXACA	529	SANTO TOMAS TAMAZULAPAN
20	OAXACA	530	SANTOS REYES NOPALA
20	OAXACA	531	SANTOS REYES PAPALO
20	OAXACA	532	SANTOS REYES TEPEJILLO
20	OAXACA	533	SANTOS REYES YUCUNA
20	OAXACA	534	SILACAYOAPAM
20	OAXACA	535	SITIO DE XITLAPEHUA
20	OAXACA	536	VILLA SOLA DE VEGA
20	OAXACA	537	SOLEDAD ETLA
20	OAXACA	538	TANICHE
20	OAXACA	539	VILLA DE TAMAZULAPAN DEL PROGRESO
20	OAXACA	540	TAMAZULAPAN DEL ESPIRITU SANTO
20	OAXACA	541	TANETZE DE ZARAGOZA
20	OAXACA	542	TATALTEPEC DE VALDES
20	OAXACA	543	VILLA TEJUPAM DE LA UNION
20	OAXACA	544	TEOCOCUILCO DE MARCOS PEREZ
20	OAXACA	545	TEOTITLAN DE FLORES MAGON



**Instituto Nacional Electoral
CONSEJO GENERAL**

ENTIDAD	NOMBRE_ENTIDAD	MUNICIPIO	NOMBRE_MUNICIPIO
20	OAXACA	546	TEOTITLAN DEL VALLE
20	OAXACA	547	TEOTONGO
20	OAXACA	548	TEPEMEME VILLA DE MORELOS
20	OAXACA	549	H VILLA TEZOATLAN SEGURA Y LUNA CUNA IND OAX
20	OAXACA	550	TLACOLULA DE MATAMOROS
20	OAXACA	551	TLACOTEPEC PLUMAS
20	OAXACA	552	TLALIXTAC DE CABRERA
20	OAXACA	553	HEROICA CIUDAD DE TLAXIACO
20	OAXACA	554	TOTONTEPEC VILLA DE MORELOS
20	OAXACA	555	TRINIDAD ZAACHILA
20	OAXACA	556	LA TRINIDAD VISTA HERMOSA
20	OAXACA	557	UNION HIDALGO
20	OAXACA	558	VALERIO TRUJANO
20	OAXACA	559	CAPULALPAM DE MENDEZ
20	OAXACA	560	VILLA DE ETLA
20	OAXACA	561	VILLA DIAZ ORDAZ
20	OAXACA	562	VILLA HIDALGO
20	OAXACA	563	YAXE
20	OAXACA	564	YOGANA
20	OAXACA	565	YUTANDUCHI DE GUERRERO
20	OAXACA	566	VILLA DE ZAACHILA
20	OAXACA	567	SAN MATEO YUCUTINDOO
20	OAXACA	568	ZAPOTITLAN LAGUNAS
20	OAXACA	569	ZAPOTITLAN PALMAS
20	OAXACA	570	ZIMATLAN DE ALVAREZ



**Instituto Nacional Electoral
CONSEJO GENERAL**



DIRECCIÓN EJECUTIVA DEL REGISTRO FEDERAL DE ELECTORES

CATALOGOS A NIVEL ENTIDAD, DISTRITO LOCAL, MUNICIPIO Y SECCION

ENTIDAD	NOMBRE ENTIDAD	DISTRITO LOCAL	MUNICIPIO	NOMBRE MUNICIPIO	SECCION
30	VERACRUZ	1	122	OZULUAMA	2776
30	VERACRUZ	1	122	OZULUAMA	2777
30	VERACRUZ	1	122	OZULUAMA	2778
30	VERACRUZ	1	122	OZULUAMA	2779
30	VERACRUZ	1	122	OZULUAMA	2780
30	VERACRUZ	1	122	OZULUAMA	2781
30	VERACRUZ	1	122	OZULUAMA	2782
30	VERACRUZ	1	122	OZULUAMA	2783
30	VERACRUZ	1	122	OZULUAMA	2784
30	VERACRUZ	1	122	OZULUAMA	2785
30	VERACRUZ	1	122	OZULUAMA	2786
30	VERACRUZ	1	122	OZULUAMA	2787
30	VERACRUZ	1	122	OZULUAMA	2788
30	VERACRUZ	1	122	OZULUAMA	2789
30	VERACRUZ	1	122	OZULUAMA	2790
30	VERACRUZ	1	122	OZULUAMA	2791
30	VERACRUZ	1	122	OZULUAMA	2792
30	VERACRUZ	1	122	OZULUAMA	2793
30	VERACRUZ	1	122	OZULUAMA	2794
30	VERACRUZ	1	122	OZULUAMA	2795
30	VERACRUZ	1	122	OZULUAMA	2796
30	VERACRUZ	1	122	OZULUAMA	2797
30	VERACRUZ	1	122	OZULUAMA	2798
30	VERACRUZ	1	122	OZULUAMA	2799
30	VERACRUZ	1	122	OZULUAMA	2800
30	VERACRUZ	1	122	OZULUAMA	2801
30	VERACRUZ	1	122	OZULUAMA	2802
30	VERACRUZ	1	122	OZULUAMA	2803
30	VERACRUZ	1	122	OZULUAMA	2804
30	VERACRUZ	1	124	PANUCO	2814
30	VERACRUZ	1	124	PANUCO	2815
30	VERACRUZ	1	124	PANUCO	2816
30	VERACRUZ	1	124	PANUCO	2817
30	VERACRUZ	1	124	PANUCO	2818
30	VERACRUZ	1	124	PANUCO	2819
30	VERACRUZ	1	124	PANUCO	2820
30	VERACRUZ	1	124	PANUCO	2821
30	VERACRUZ	1	124	PANUCO	2822
30	VERACRUZ	1	124	PANUCO	2823
30	VERACRUZ	1	124	PANUCO	2824
30	VERACRUZ	1	124	PANUCO	2825
30	VERACRUZ	1	124	PANUCO	2826
30	VERACRUZ	1	124	PANUCO	2827
30	VERACRUZ	1	124	PANUCO	2828
30	VERACRUZ	1	124	PANUCO	2829
30	VERACRUZ	1	124	PANUCO	2830
30	VERACRUZ	1	124	PANUCO	2831
30	VERACRUZ	1	124	PANUCO	2832



**Instituto Nacional Electoral
CONSEJO GENERAL**

ENTIDAD	NOMBRE_ENTIDAD	DISTRITO_LOCAL	MUNICIPIO	NOMBRE_MUNICIPIO	SECCION
30	VERACRUZ	1	124	PANUCO	2833
30	VERACRUZ	1	124	PANUCO	2834
30	VERACRUZ	1	124	PANUCO	2835
30	VERACRUZ	1	124	PANUCO	2836
30	VERACRUZ	1	124	PANUCO	2837
30	VERACRUZ	1	124	PANUCO	2838
30	VERACRUZ	1	124	PANUCO	2839
30	VERACRUZ	1	124	PANUCO	2840
30	VERACRUZ	1	124	PANUCO	2841
30	VERACRUZ	1	124	PANUCO	2842
30	VERACRUZ	1	124	PANUCO	2843
30	VERACRUZ	1	124	PANUCO	2844
30	VERACRUZ	1	124	PANUCO	2845
30	VERACRUZ	1	124	PANUCO	2846
30	VERACRUZ	1	124	PANUCO	2847
30	VERACRUZ	1	124	PANUCO	2848
30	VERACRUZ	1	124	PANUCO	2849
30	VERACRUZ	1	124	PANUCO	2850
30	VERACRUZ	1	124	PANUCO	2851
30	VERACRUZ	1	124	PANUCO	2852
30	VERACRUZ	1	124	PANUCO	2853
30	VERACRUZ	1	124	PANUCO	2854
30	VERACRUZ	1	124	PANUCO	2855
30	VERACRUZ	1	124	PANUCO	2856
30	VERACRUZ	1	124	PANUCO	2857
30	VERACRUZ	1	124	PANUCO	2858
30	VERACRUZ	1	124	PANUCO	2859
30	VERACRUZ	1	124	PANUCO	2860
30	VERACRUZ	1	124	PANUCO	2861
30	VERACRUZ	1	124	PANUCO	2862
30	VERACRUZ	1	124	PANUCO	2863
30	VERACRUZ	1	124	PANUCO	2864
30	VERACRUZ	1	124	PANUCO	2865
30	VERACRUZ	1	124	PANUCO	2866
30	VERACRUZ	1	124	PANUCO	2867
30	VERACRUZ	1	124	PANUCO	2868
30	VERACRUZ	1	124	PANUCO	2869
30	VERACRUZ	1	124	PANUCO	2870
30	VERACRUZ	1	124	PANUCO	2871
30	VERACRUZ	1	124	PANUCO	2872
30	VERACRUZ	1	124	PANUCO	2873
30	VERACRUZ	1	124	PANUCO	2874
30	VERACRUZ	1	124	PANUCO	2875
30	VERACRUZ	1	124	PANUCO	2876
30	VERACRUZ	1	124	PANUCO	2877
30	VERACRUZ	1	124	PANUCO	2878
30	VERACRUZ	1	124	PANUCO	2879
30	VERACRUZ	1	124	PANUCO	2880
30	VERACRUZ	1	124	PANUCO	2881
30	VERACRUZ	1	124	PANUCO	2882
30	VERACRUZ	1	124	PANUCO	2883
30	VERACRUZ	1	124	PANUCO	2884
30	VERACRUZ	1	124	PANUCO	2885
30	VERACRUZ	1	124	PANUCO	2886
30	VERACRUZ	1	124	PANUCO	2887



Instituto Nacional Electoral
CONSEJO GENERAL

ENTIDAD	NOMBRE_ENTIDAD	DISTRITO_LOCAL	MUNICIPIO	NOMBRE_MUNICIPIO	SECCION
30	VERACRUZ	1	124	PANUCO	2888
30	VERACRUZ	1	124	PANUCO	2889
30	VERACRUZ	1	124	PANUCO	2891
30	VERACRUZ	1	124	PANUCO	2892
30	VERACRUZ	1	124	PANUCO	2893
30	VERACRUZ	1	124	PANUCO	2894
30	VERACRUZ	1	124	PANUCO	2895
30	VERACRUZ	1	124	PANUCO	2896
30	VERACRUZ	1	124	PANUCO	2897
30	VERACRUZ	1	133	PUEBLO VIEJO	3219
30	VERACRUZ	1	133	PUEBLO VIEJO	3220
30	VERACRUZ	1	133	PUEBLO VIEJO	3221
30	VERACRUZ	1	133	PUEBLO VIEJO	3222
30	VERACRUZ	1	133	PUEBLO VIEJO	3223
30	VERACRUZ	1	133	PUEBLO VIEJO	3224
30	VERACRUZ	1	133	PUEBLO VIEJO	3225
30	VERACRUZ	1	133	PUEBLO VIEJO	3226
30	VERACRUZ	1	133	PUEBLO VIEJO	3227
30	VERACRUZ	1	133	PUEBLO VIEJO	3228
30	VERACRUZ	1	133	PUEBLO VIEJO	3229
30	VERACRUZ	1	133	PUEBLO VIEJO	3230
30	VERACRUZ	1	133	PUEBLO VIEJO	3231
30	VERACRUZ	1	133	PUEBLO VIEJO	3232
30	VERACRUZ	1	133	PUEBLO VIEJO	3233
30	VERACRUZ	1	133	PUEBLO VIEJO	3234
30	VERACRUZ	1	133	PUEBLO VIEJO	3235
30	VERACRUZ	1	133	PUEBLO VIEJO	3236
30	VERACRUZ	1	133	PUEBLO VIEJO	3237
30	VERACRUZ	1	133	PUEBLO VIEJO	3238
30	VERACRUZ	1	133	PUEBLO VIEJO	3239
30	VERACRUZ	1	133	PUEBLO VIEJO	3240
30	VERACRUZ	1	133	PUEBLO VIEJO	3241
30	VERACRUZ	1	133	PUEBLO VIEJO	3242
30	VERACRUZ	1	133	PUEBLO VIEJO	3243
30	VERACRUZ	1	133	PUEBLO VIEJO	3244
30	VERACRUZ	1	133	PUEBLO VIEJO	3245
30	VERACRUZ	1	133	PUEBLO VIEJO	3246
30	VERACRUZ	1	133	PUEBLO VIEJO	3247
30	VERACRUZ	1	133	PUEBLO VIEJO	3248
30	VERACRUZ	1	133	PUEBLO VIEJO	3249
30	VERACRUZ	1	133	PUEBLO VIEJO	3250
30	VERACRUZ	1	133	PUEBLO VIEJO	3251
30	VERACRUZ	1	133	PUEBLO VIEJO	3252
30	VERACRUZ	1	133	PUEBLO VIEJO	3253
30	VERACRUZ	1	133	PUEBLO VIEJO	3254
30	VERACRUZ	1	133	PUEBLO VIEJO	3255
30	VERACRUZ	1	133	PUEBLO VIEJO	3256
30	VERACRUZ	1	133	PUEBLO VIEJO	3257
30	VERACRUZ	1	133	PUEBLO VIEJO	3258
30	VERACRUZ	1	153	TAMPICO ALTO	3572
30	VERACRUZ	1	153	TAMPICO ALTO	3573
30	VERACRUZ	1	153	TAMPICO ALTO	3574
30	VERACRUZ	1	153	TAMPICO ALTO	3575
30	VERACRUZ	1	153	TAMPICO ALTO	3576
30	VERACRUZ	1	153	TAMPICO ALTO	3577



**Instituto Nacional Electoral
CONSEJO GENERAL**

ENTIDAD	NOMBRE_ENTIDAD	DISTRITO_LOCAL	MUNICIPIO	NOMBRE_MUNICIPIO	SECCION
30	VERACRUZ	1	153	TAMPICO ALTO	3578
30	VERACRUZ	1	153	TAMPICO ALTO	3579
30	VERACRUZ	1	153	TAMPICO ALTO	3580
30	VERACRUZ	1	153	TAMPICO ALTO	3581
30	VERACRUZ	1	153	TAMPICO ALTO	3582
30	VERACRUZ	1	153	TAMPICO ALTO	3583
30	VERACRUZ	1	153	TAMPICO ALTO	3584
30	VERACRUZ	1	153	TAMPICO ALTO	3585
30	VERACRUZ	1	153	TAMPICO ALTO	3586
30	VERACRUZ	1	153	TAMPICO ALTO	3587
30	VERACRUZ	1	153	TAMPICO ALTO	3588
30	VERACRUZ	1	153	TAMPICO ALTO	3589
30	VERACRUZ	1	153	TAMPICO ALTO	3590
30	VERACRUZ	1	160	TEMPOAL	3706
30	VERACRUZ	1	160	TEMPOAL	3707
30	VERACRUZ	1	160	TEMPOAL	3708
30	VERACRUZ	1	160	TEMPOAL	3709
30	VERACRUZ	1	160	TEMPOAL	3710
30	VERACRUZ	1	160	TEMPOAL	3711
30	VERACRUZ	1	160	TEMPOAL	3712
30	VERACRUZ	1	160	TEMPOAL	3713
30	VERACRUZ	1	160	TEMPOAL	3714
30	VERACRUZ	1	160	TEMPOAL	3715
30	VERACRUZ	1	160	TEMPOAL	3716
30	VERACRUZ	1	160	TEMPOAL	3717
30	VERACRUZ	1	160	TEMPOAL	3718
30	VERACRUZ	1	160	TEMPOAL	3719
30	VERACRUZ	1	160	TEMPOAL	3720
30	VERACRUZ	1	160	TEMPOAL	3721
30	VERACRUZ	1	160	TEMPOAL	3722
30	VERACRUZ	1	160	TEMPOAL	3723
30	VERACRUZ	1	160	TEMPOAL	3724
30	VERACRUZ	1	160	TEMPOAL	3725
30	VERACRUZ	1	160	TEMPOAL	3726
30	VERACRUZ	1	160	TEMPOAL	3727
30	VERACRUZ	1	160	TEMPOAL	3728
30	VERACRUZ	1	160	TEMPOAL	3729
30	VERACRUZ	1	160	TEMPOAL	3730
30	VERACRUZ	1	160	TEMPOAL	3731
30	VERACRUZ	1	160	TEMPOAL	3732
30	VERACRUZ	1	160	TEMPOAL	3733
30	VERACRUZ	1	160	TEMPOAL	3734
30	VERACRUZ	1	160	TEMPOAL	3735
30	VERACRUZ	1	207	EL HIGO	4696
30	VERACRUZ	1	207	EL HIGO	4697
30	VERACRUZ	1	207	EL HIGO	4698
30	VERACRUZ	1	207	EL HIGO	4699
30	VERACRUZ	1	207	EL HIGO	4700
30	VERACRUZ	1	207	EL HIGO	4701
30	VERACRUZ	1	207	EL HIGO	4702
30	VERACRUZ	1	207	EL HIGO	4703
30	VERACRUZ	1	207	EL HIGO	4704
30	VERACRUZ	1	207	EL HIGO	4705
30	VERACRUZ	1	207	EL HIGO	4706
30	VERACRUZ	1	207	EL HIGO	4707



**Instituto Nacional Electoral
CONSEJO GENERAL**

ENTIDAD	NOMBRE_ENTIDAD	DISTRITO_LOCAL	MUNICIPIO	NOMBRE_MUNICIPIO	SECCION
30	VERACRUZ	1	207	EL HIGO	4708
30	VERACRUZ	1	207	EL HIGO	4709
30	VERACRUZ	1	207	EL HIGO	4710
30	VERACRUZ	1	207	EL HIGO	4711
30	VERACRUZ	2	37	CITLALTEPETL	695
30	VERACRUZ	2	37	CITLALTEPETL	696
30	VERACRUZ	2	37	CITLALTEPETL	697
30	VERACRUZ	2	37	CITLALTEPETL	698
30	VERACRUZ	2	37	CITLALTEPETL	699
30	VERACRUZ	2	37	CITLALTEPETL	700
30	VERACRUZ	2	37	CITLALTEPETL	701
30	VERACRUZ	2	37	CITLALTEPETL	702
30	VERACRUZ	2	37	CITLALTEPETL	703
30	VERACRUZ	2	57	CHALMA	1320
30	VERACRUZ	2	57	CHALMA	1321
30	VERACRUZ	2	57	CHALMA	1322
30	VERACRUZ	2	57	CHALMA	1323
30	VERACRUZ	2	57	CHALMA	1324
30	VERACRUZ	2	57	CHALMA	1325
30	VERACRUZ	2	57	CHALMA	1326
30	VERACRUZ	2	57	CHALMA	1327
30	VERACRUZ	2	57	CHALMA	1328
30	VERACRUZ	2	58	CHICONAMEL	1329
30	VERACRUZ	2	58	CHICONAMEL	1330
30	VERACRUZ	2	58	CHICONAMEL	1331
30	VERACRUZ	2	58	CHICONAMEL	1332
30	VERACRUZ	2	58	CHICONAMEL	1333
30	VERACRUZ	2	58	CHICONAMEL	1334
30	VERACRUZ	2	62	CHINAMPA DE GOROSTIZA	1403
30	VERACRUZ	2	62	CHINAMPA DE GOROSTIZA	1404
30	VERACRUZ	2	62	CHINAMPA DE GOROSTIZA	1405
30	VERACRUZ	2	62	CHINAMPA DE GOROSTIZA	1406
30	VERACRUZ	2	62	CHINAMPA DE GOROSTIZA	1407
30	VERACRUZ	2	62	CHINAMPA DE GOROSTIZA	1408
30	VERACRUZ	2	62	CHINAMPA DE GOROSTIZA	1409
30	VERACRUZ	2	62	CHINAMPA DE GOROSTIZA	1410
30	VERACRUZ	2	62	CHINAMPA DE GOROSTIZA	1411
30	VERACRUZ	2	62	CHINAMPA DE GOROSTIZA	1412
30	VERACRUZ	2	65	CHONTLA	1463
30	VERACRUZ	2	65	CHONTLA	1464
30	VERACRUZ	2	65	CHONTLA	1465
30	VERACRUZ	2	65	CHONTLA	1466
30	VERACRUZ	2	65	CHONTLA	1467
30	VERACRUZ	2	65	CHONTLA	1468
30	VERACRUZ	2	65	CHONTLA	1469
30	VERACRUZ	2	65	CHONTLA	1470
30	VERACRUZ	2	65	CHONTLA	1471
30	VERACRUZ	2	65	CHONTLA	1472
30	VERACRUZ	2	80	IXCATEPEC	1718
30	VERACRUZ	2	80	IXCATEPEC	1719
30	VERACRUZ	2	80	IXCATEPEC	1720
30	VERACRUZ	2	80	IXCATEPEC	1721
30	VERACRUZ	2	80	IXCATEPEC	1722
30	VERACRUZ	2	80	IXCATEPEC	1723
30	VERACRUZ	2	80	IXCATEPEC	1724



**Instituto Nacional Electoral
CONSEJO GENERAL**

ENTIDAD	NOMBRE_ENTIDAD	DISTRITO_LOCAL	MUNICIPIO	NOMBRE_MUNICIPIO	SECCION
30	VERACRUZ	2	80	IXCATEPEC	1725
30	VERACRUZ	2	130	PLATON SANCHEZ	3067
30	VERACRUZ	2	130	PLATON SANCHEZ	3068
30	VERACRUZ	2	130	PLATON SANCHEZ	3069
30	VERACRUZ	2	130	PLATON SANCHEZ	3070
30	VERACRUZ	2	130	PLATON SANCHEZ	3071
30	VERACRUZ	2	130	PLATON SANCHEZ	3072
30	VERACRUZ	2	130	PLATON SANCHEZ	3073
30	VERACRUZ	2	130	PLATON SANCHEZ	3074
30	VERACRUZ	2	130	PLATON SANCHEZ	3075
30	VERACRUZ	2	130	PLATON SANCHEZ	3076
30	VERACRUZ	2	130	PLATON SANCHEZ	3077
30	VERACRUZ	2	130	PLATON SANCHEZ	3078
30	VERACRUZ	2	130	PLATON SANCHEZ	3079
30	VERACRUZ	2	130	PLATON SANCHEZ	3080
30	VERACRUZ	2	151	TAMALIN	3543
30	VERACRUZ	2	151	TAMALIN	3544
30	VERACRUZ	2	151	TAMALIN	3545
30	VERACRUZ	2	151	TAMALIN	3546
30	VERACRUZ	2	151	TAMALIN	3547
30	VERACRUZ	2	151	TAMALIN	3548
30	VERACRUZ	2	151	TAMALIN	3549
30	VERACRUZ	2	151	TAMALIN	3550
30	VERACRUZ	2	155	TANTIMA	3598
30	VERACRUZ	2	155	TANTIMA	3599
30	VERACRUZ	2	155	TANTIMA	3600
30	VERACRUZ	2	155	TANTIMA	3601
30	VERACRUZ	2	155	TANTIMA	3602
30	VERACRUZ	2	155	TANTIMA	3603
30	VERACRUZ	2	155	TANTIMA	3604
30	VERACRUZ	2	155	TANTIMA	3605
30	VERACRUZ	2	155	TANTIMA	3606
30	VERACRUZ	2	155	TANTIMA	3607
30	VERACRUZ	2	155	TANTIMA	3608
30	VERACRUZ	2	156	TANTOYUCA	3609
30	VERACRUZ	2	156	TANTOYUCA	3610
30	VERACRUZ	2	156	TANTOYUCA	3611
30	VERACRUZ	2	156	TANTOYUCA	3612
30	VERACRUZ	2	156	TANTOYUCA	3613
30	VERACRUZ	2	156	TANTOYUCA	3614
30	VERACRUZ	2	156	TANTOYUCA	3615
30	VERACRUZ	2	156	TANTOYUCA	3616
30	VERACRUZ	2	156	TANTOYUCA	3617
30	VERACRUZ	2	156	TANTOYUCA	3618
30	VERACRUZ	2	156	TANTOYUCA	3619
30	VERACRUZ	2	156	TANTOYUCA	3620
30	VERACRUZ	2	156	TANTOYUCA	3621
30	VERACRUZ	2	156	TANTOYUCA	3622
30	VERACRUZ	2	156	TANTOYUCA	3623
30	VERACRUZ	2	156	TANTOYUCA	3624
30	VERACRUZ	2	156	TANTOYUCA	3625
30	VERACRUZ	2	156	TANTOYUCA	3626
30	VERACRUZ	2	156	TANTOYUCA	3627
30	VERACRUZ	2	156	TANTOYUCA	3628
30	VERACRUZ	2	156	TANTOYUCA	3629



**Instituto Nacional Electoral
CONSEJO GENERAL**

ENTIDAD	NOMBRE_ENTIDAD	DISTRITO_LOCAL	MUNICIPIO	NOMBRE_MUNICIPIO	SECCION
30	VERACRUZ	2	156	TANTOYUCA	3630
30	VERACRUZ	2	156	TANTOYUCA	3631
30	VERACRUZ	2	156	TANTOYUCA	3632
30	VERACRUZ	2	156	TANTOYUCA	3633
30	VERACRUZ	2	156	TANTOYUCA	3634
30	VERACRUZ	2	156	TANTOYUCA	3635
30	VERACRUZ	2	156	TANTOYUCA	3636
30	VERACRUZ	2	156	TANTOYUCA	3637
30	VERACRUZ	2	156	TANTOYUCA	3638
30	VERACRUZ	2	156	TANTOYUCA	3639
30	VERACRUZ	2	156	TANTOYUCA	3640
30	VERACRUZ	2	156	TANTOYUCA	3641
30	VERACRUZ	2	156	TANTOYUCA	3642
30	VERACRUZ	2	156	TANTOYUCA	3643
30	VERACRUZ	2	156	TANTOYUCA	3644
30	VERACRUZ	2	156	TANTOYUCA	3645
30	VERACRUZ	2	156	TANTOYUCA	3646
30	VERACRUZ	2	156	TANTOYUCA	3647
30	VERACRUZ	2	156	TANTOYUCA	3648
30	VERACRUZ	2	156	TANTOYUCA	3649
30	VERACRUZ	2	156	TANTOYUCA	3650
30	VERACRUZ	2	156	TANTOYUCA	3651
30	VERACRUZ	2	156	TANTOYUCA	3652
30	VERACRUZ	2	156	TANTOYUCA	3653
30	VERACRUZ	2	156	TANTOYUCA	3654
30	VERACRUZ	2	156	TANTOYUCA	3655
30	VERACRUZ	2	156	TANTOYUCA	3656
30	VERACRUZ	2	156	TANTOYUCA	3657
30	VERACRUZ	2	156	TANTOYUCA	3658
30	VERACRUZ	2	156	TANTOYUCA	3659
30	VERACRUZ	2	156	TANTOYUCA	3660
30	VERACRUZ	2	156	TANTOYUCA	3661
30	VERACRUZ	2	156	TANTOYUCA	3662
30	VERACRUZ	2	156	TANTOYUCA	3663
30	VERACRUZ	2	156	TANTOYUCA	3664
30	VERACRUZ	2	156	TANTOYUCA	3665
30	VERACRUZ	2	156	TANTOYUCA	3666
30	VERACRUZ	2	156	TANTOYUCA	3667
30	VERACRUZ	2	156	TANTOYUCA	3668
30	VERACRUZ	3	28	BENITO JUAREZ	482
30	VERACRUZ	3	28	BENITO JUAREZ	483
30	VERACRUZ	3	28	BENITO JUAREZ	484
30	VERACRUZ	3	28	BENITO JUAREZ	485
30	VERACRUZ	3	28	BENITO JUAREZ	486
30	VERACRUZ	3	28	BENITO JUAREZ	487
30	VERACRUZ	3	28	BENITO JUAREZ	488
30	VERACRUZ	3	28	BENITO JUAREZ	489
30	VERACRUZ	3	28	BENITO JUAREZ	490
30	VERACRUZ	3	28	BENITO JUAREZ	491
30	VERACRUZ	3	60	CHICONTEPEC	1343
30	VERACRUZ	3	60	CHICONTEPEC	1344
30	VERACRUZ	3	60	CHICONTEPEC	1345
30	VERACRUZ	3	60	CHICONTEPEC	1346
30	VERACRUZ	3	60	CHICONTEPEC	1347
30	VERACRUZ	3	60	CHICONTEPEC	1348



**Instituto Nacional Electoral
CONSEJO GENERAL**

ENTIDAD	NOMBRE_ENTIDAD	DISTRITO_LOCAL	MUNICIPIO	NOMBRE_MUNICIPIO	SECCION
30	VERACRUZ	3	60	CHICONTEPEC	1349
30	VERACRUZ	3	60	CHICONTEPEC	1350
30	VERACRUZ	3	60	CHICONTEPEC	1351
30	VERACRUZ	3	60	CHICONTEPEC	1352
30	VERACRUZ	3	60	CHICONTEPEC	1353
30	VERACRUZ	3	60	CHICONTEPEC	1354
30	VERACRUZ	3	60	CHICONTEPEC	1355
30	VERACRUZ	3	60	CHICONTEPEC	1356
30	VERACRUZ	3	60	CHICONTEPEC	1357
30	VERACRUZ	3	60	CHICONTEPEC	1358
30	VERACRUZ	3	60	CHICONTEPEC	1359
30	VERACRUZ	3	60	CHICONTEPEC	1360
30	VERACRUZ	3	60	CHICONTEPEC	1361
30	VERACRUZ	3	60	CHICONTEPEC	1362
30	VERACRUZ	3	60	CHICONTEPEC	1363
30	VERACRUZ	3	60	CHICONTEPEC	1364
30	VERACRUZ	3	60	CHICONTEPEC	1365
30	VERACRUZ	3	60	CHICONTEPEC	1366
30	VERACRUZ	3	60	CHICONTEPEC	1367
30	VERACRUZ	3	60	CHICONTEPEC	1368
30	VERACRUZ	3	60	CHICONTEPEC	1369
30	VERACRUZ	3	60	CHICONTEPEC	1370
30	VERACRUZ	3	60	CHICONTEPEC	1371
30	VERACRUZ	3	60	CHICONTEPEC	1372
30	VERACRUZ	3	60	CHICONTEPEC	1373
30	VERACRUZ	3	60	CHICONTEPEC	1374
30	VERACRUZ	3	60	CHICONTEPEC	1375
30	VERACRUZ	3	60	CHICONTEPEC	1376
30	VERACRUZ	3	60	CHICONTEPEC	1377
30	VERACRUZ	3	60	CHICONTEPEC	1378
30	VERACRUZ	3	60	CHICONTEPEC	1379
30	VERACRUZ	3	60	CHICONTEPEC	1380
30	VERACRUZ	3	60	CHICONTEPEC	1381
30	VERACRUZ	3	60	CHICONTEPEC	1382
30	VERACRUZ	3	60	CHICONTEPEC	1383
30	VERACRUZ	3	60	CHICONTEPEC	1384
30	VERACRUZ	3	60	CHICONTEPEC	1385
30	VERACRUZ	3	60	CHICONTEPEC	1386
30	VERACRUZ	3	60	CHICONTEPEC	1387
30	VERACRUZ	3	60	CHICONTEPEC	1388
30	VERACRUZ	3	60	CHICONTEPEC	1389
30	VERACRUZ	3	74	HUAYACOCOTLA	1623
30	VERACRUZ	3	74	HUAYACOCOTLA	1624
30	VERACRUZ	3	74	HUAYACOCOTLA	1625
30	VERACRUZ	3	74	HUAYACOCOTLA	1626
30	VERACRUZ	3	74	HUAYACOCOTLA	1627
30	VERACRUZ	3	74	HUAYACOCOTLA	1628
30	VERACRUZ	3	74	HUAYACOCOTLA	1629
30	VERACRUZ	3	74	HUAYACOCOTLA	1630
30	VERACRUZ	3	74	HUAYACOCOTLA	1631
30	VERACRUZ	3	74	HUAYACOCOTLA	1632
30	VERACRUZ	3	74	HUAYACOCOTLA	1633
30	VERACRUZ	3	74	HUAYACOCOTLA	1634
30	VERACRUZ	3	74	HUAYACOCOTLA	1635
30	VERACRUZ	3	74	HUAYACOCOTLA	1636



**Instituto Nacional Electoral
CONSEJO GENERAL**

ENTIDAD	NOMBRE_ENTIDAD	DISTRITO_LOCAL	MUNICIPIO	NOMBRE_MUNICIPIO	SECCION
30	VERACRUZ	3	74	HUAYACOCOTLA	1637
30	VERACRUZ	3	74	HUAYACOCOTLA	1638
30	VERACRUZ	3	74	HUAYACOCOTLA	1639
30	VERACRUZ	3	74	HUAYACOCOTLA	1640
30	VERACRUZ	3	78	ILAMATLAN	1688
30	VERACRUZ	3	78	ILAMATLAN	1689
30	VERACRUZ	3	78	ILAMATLAN	1690
30	VERACRUZ	3	78	ILAMATLAN	1691
30	VERACRUZ	3	78	ILAMATLAN	1692
30	VERACRUZ	3	78	ILAMATLAN	1693
30	VERACRUZ	3	78	ILAMATLAN	1694
30	VERACRUZ	3	78	ILAMATLAN	1695
30	VERACRUZ	3	78	ILAMATLAN	1696
30	VERACRUZ	3	78	ILAMATLAN	1697
30	VERACRUZ	3	78	ILAMATLAN	1698
30	VERACRUZ	3	78	ILAMATLAN	1699
30	VERACRUZ	3	78	ILAMATLAN	1700
30	VERACRUZ	3	82	IXHUATLAN DE MADERO	1731
30	VERACRUZ	3	82	IXHUATLAN DE MADERO	1732
30	VERACRUZ	3	82	IXHUATLAN DE MADERO	1733
30	VERACRUZ	3	82	IXHUATLAN DE MADERO	1734
30	VERACRUZ	3	82	IXHUATLAN DE MADERO	1735
30	VERACRUZ	3	82	IXHUATLAN DE MADERO	1736
30	VERACRUZ	3	82	IXHUATLAN DE MADERO	1737
30	VERACRUZ	3	82	IXHUATLAN DE MADERO	1738
30	VERACRUZ	3	82	IXHUATLAN DE MADERO	1739
30	VERACRUZ	3	82	IXHUATLAN DE MADERO	1740
30	VERACRUZ	3	82	IXHUATLAN DE MADERO	1741
30	VERACRUZ	3	82	IXHUATLAN DE MADERO	1742
30	VERACRUZ	3	82	IXHUATLAN DE MADERO	1743
30	VERACRUZ	3	82	IXHUATLAN DE MADERO	1744
30	VERACRUZ	3	82	IXHUATLAN DE MADERO	1745
30	VERACRUZ	3	82	IXHUATLAN DE MADERO	1746
30	VERACRUZ	3	82	IXHUATLAN DE MADERO	1747
30	VERACRUZ	3	82	IXHUATLAN DE MADERO	1748
30	VERACRUZ	3	82	IXHUATLAN DE MADERO	1749
30	VERACRUZ	3	82	IXHUATLAN DE MADERO	1750
30	VERACRUZ	3	82	IXHUATLAN DE MADERO	1751
30	VERACRUZ	3	82	IXHUATLAN DE MADERO	1752
30	VERACRUZ	3	82	IXHUATLAN DE MADERO	1753
30	VERACRUZ	3	82	IXHUATLAN DE MADERO	1754
30	VERACRUZ	3	82	IXHUATLAN DE MADERO	1755
30	VERACRUZ	3	82	IXHUATLAN DE MADERO	1756
30	VERACRUZ	3	82	IXHUATLAN DE MADERO	1757
30	VERACRUZ	3	82	IXHUATLAN DE MADERO	1758
30	VERACRUZ	3	82	IXHUATLAN DE MADERO	1759
30	VERACRUZ	3	82	IXHUATLAN DE MADERO	1760
30	VERACRUZ	3	82	IXHUATLAN DE MADERO	1761
30	VERACRUZ	3	82	IXHUATLAN DE MADERO	1762
30	VERACRUZ	3	82	IXHUATLAN DE MADERO	1763
30	VERACRUZ	3	169	TEXCATEPEC	3799
30	VERACRUZ	3	169	TEXCATEPEC	3800
30	VERACRUZ	3	169	TEXCATEPEC	3801
30	VERACRUZ	3	169	TEXCATEPEC	3802
30	VERACRUZ	3	169	TEXCATEPEC	3803



**Instituto Nacional Electoral
CONSEJO GENERAL**

ENTIDAD	NOMBRE_ENTIDAD	DISTRITO_LOCAL	MUNICIPIO	NOMBRE_MUNICIPIO	SECCION
30	VERACRUZ	3	179	TLACHICHILCO	4001
30	VERACRUZ	3	179	TLACHICHILCO	4002
30	VERACRUZ	3	179	TLACHICHILCO	4003
30	VERACRUZ	3	179	TLACHICHILCO	4004
30	VERACRUZ	3	179	TLACHICHILCO	4005
30	VERACRUZ	3	179	TLACHICHILCO	4006
30	VERACRUZ	3	179	TLACHICHILCO	4007
30	VERACRUZ	3	179	TLACHICHILCO	4008
30	VERACRUZ	3	179	TLACHICHILCO	4009
30	VERACRUZ	3	198	ZACUALPAN	4551
30	VERACRUZ	3	198	ZACUALPAN	4552
30	VERACRUZ	3	198	ZACUALPAN	4553
30	VERACRUZ	3	198	ZACUALPAN	4554
30	VERACRUZ	3	198	ZACUALPAN	4555
30	VERACRUZ	3	198	ZACUALPAN	4556
30	VERACRUZ	3	202	ZONTECOMATLAN	4598
30	VERACRUZ	3	202	ZONTECOMATLAN	4599
30	VERACRUZ	3	202	ZONTECOMATLAN	4600
30	VERACRUZ	3	202	ZONTECOMATLAN	4601
30	VERACRUZ	3	202	ZONTECOMATLAN	4602
30	VERACRUZ	3	202	ZONTECOMATLAN	4603
30	VERACRUZ	3	202	ZONTECOMATLAN	4604
30	VERACRUZ	3	202	ZONTECOMATLAN	4605
30	VERACRUZ	4	8	ALAMO TEMAPACHE	109
30	VERACRUZ	4	8	ALAMO TEMAPACHE	110
30	VERACRUZ	4	8	ALAMO TEMAPACHE	111
30	VERACRUZ	4	8	ALAMO TEMAPACHE	112
30	VERACRUZ	4	8	ALAMO TEMAPACHE	113
30	VERACRUZ	4	8	ALAMO TEMAPACHE	114
30	VERACRUZ	4	8	ALAMO TEMAPACHE	115
30	VERACRUZ	4	8	ALAMO TEMAPACHE	116
30	VERACRUZ	4	8	ALAMO TEMAPACHE	117
30	VERACRUZ	4	8	ALAMO TEMAPACHE	118
30	VERACRUZ	4	8	ALAMO TEMAPACHE	119
30	VERACRUZ	4	8	ALAMO TEMAPACHE	120
30	VERACRUZ	4	8	ALAMO TEMAPACHE	121
30	VERACRUZ	4	8	ALAMO TEMAPACHE	122
30	VERACRUZ	4	8	ALAMO TEMAPACHE	123
30	VERACRUZ	4	8	ALAMO TEMAPACHE	124
30	VERACRUZ	4	8	ALAMO TEMAPACHE	125
30	VERACRUZ	4	8	ALAMO TEMAPACHE	126
30	VERACRUZ	4	8	ALAMO TEMAPACHE	127
30	VERACRUZ	4	8	ALAMO TEMAPACHE	128
30	VERACRUZ	4	8	ALAMO TEMAPACHE	129
30	VERACRUZ	4	8	ALAMO TEMAPACHE	130
30	VERACRUZ	4	8	ALAMO TEMAPACHE	131
30	VERACRUZ	4	8	ALAMO TEMAPACHE	132
30	VERACRUZ	4	8	ALAMO TEMAPACHE	133
30	VERACRUZ	4	8	ALAMO TEMAPACHE	134
30	VERACRUZ	4	8	ALAMO TEMAPACHE	135
30	VERACRUZ	4	8	ALAMO TEMAPACHE	136
30	VERACRUZ	4	8	ALAMO TEMAPACHE	137
30	VERACRUZ	4	8	ALAMO TEMAPACHE	138
30	VERACRUZ	4	8	ALAMO TEMAPACHE	139
30	VERACRUZ	4	8	ALAMO TEMAPACHE	140



**Instituto Nacional Electoral
CONSEJO GENERAL**

ENTIDAD	NOMBRE_ENTIDAD	DISTRITO_LOCAL	MUNICIPIO	NOMBRE_MUNICIPIO	SECCION
30	VERACRUZ	4	8	ALAMO TEMAPACHE	141
30	VERACRUZ	4	8	ALAMO TEMAPACHE	142
30	VERACRUZ	4	8	ALAMO TEMAPACHE	143
30	VERACRUZ	4	8	ALAMO TEMAPACHE	144
30	VERACRUZ	4	8	ALAMO TEMAPACHE	145
30	VERACRUZ	4	8	ALAMO TEMAPACHE	146
30	VERACRUZ	4	8	ALAMO TEMAPACHE	147
30	VERACRUZ	4	8	ALAMO TEMAPACHE	148
30	VERACRUZ	4	8	ALAMO TEMAPACHE	149
30	VERACRUZ	4	8	ALAMO TEMAPACHE	150
30	VERACRUZ	4	8	ALAMO TEMAPACHE	151
30	VERACRUZ	4	8	ALAMO TEMAPACHE	152
30	VERACRUZ	4	8	ALAMO TEMAPACHE	153
30	VERACRUZ	4	8	ALAMO TEMAPACHE	154
30	VERACRUZ	4	8	ALAMO TEMAPACHE	155
30	VERACRUZ	4	8	ALAMO TEMAPACHE	156
30	VERACRUZ	4	8	ALAMO TEMAPACHE	157
30	VERACRUZ	4	8	ALAMO TEMAPACHE	158
30	VERACRUZ	4	8	ALAMO TEMAPACHE	159
30	VERACRUZ	4	8	ALAMO TEMAPACHE	160
30	VERACRUZ	4	8	ALAMO TEMAPACHE	161
30	VERACRUZ	4	8	ALAMO TEMAPACHE	162
30	VERACRUZ	4	8	ALAMO TEMAPACHE	163
30	VERACRUZ	4	8	ALAMO TEMAPACHE	164
30	VERACRUZ	4	8	ALAMO TEMAPACHE	165
30	VERACRUZ	4	8	ALAMO TEMAPACHE	166
30	VERACRUZ	4	8	ALAMO TEMAPACHE	167
30	VERACRUZ	4	8	ALAMO TEMAPACHE	168
30	VERACRUZ	4	8	ALAMO TEMAPACHE	169
30	VERACRUZ	4	8	ALAMO TEMAPACHE	170
30	VERACRUZ	4	8	ALAMO TEMAPACHE	171
30	VERACRUZ	4	8	ALAMO TEMAPACHE	172
30	VERACRUZ	4	8	ALAMO TEMAPACHE	173
30	VERACRUZ	4	8	ALAMO TEMAPACHE	174
30	VERACRUZ	4	8	ALAMO TEMAPACHE	175
30	VERACRUZ	4	8	ALAMO TEMAPACHE	176
30	VERACRUZ	4	8	ALAMO TEMAPACHE	177
30	VERACRUZ	4	33	CASTILLO DE TEAYO	617
30	VERACRUZ	4	33	CASTILLO DE TEAYO	618
30	VERACRUZ	4	33	CASTILLO DE TEAYO	619
30	VERACRUZ	4	33	CASTILLO DE TEAYO	620
30	VERACRUZ	4	33	CASTILLO DE TEAYO	621
30	VERACRUZ	4	33	CASTILLO DE TEAYO	622
30	VERACRUZ	4	33	CASTILLO DE TEAYO	623
30	VERACRUZ	4	33	CASTILLO DE TEAYO	624
30	VERACRUZ	4	33	CASTILLO DE TEAYO	625
30	VERACRUZ	4	33	CASTILLO DE TEAYO	626
30	VERACRUZ	4	33	CASTILLO DE TEAYO	627
30	VERACRUZ	4	33	CASTILLO DE TEAYO	628
30	VERACRUZ	4	33	CASTILLO DE TEAYO	629
30	VERACRUZ	4	33	CASTILLO DE TEAYO	630
30	VERACRUZ	4	33	CASTILLO DE TEAYO	631
30	VERACRUZ	4	166	TEPETZINTLA	3763
30	VERACRUZ	4	166	TEPETZINTLA	3764
30	VERACRUZ	4	166	TEPETZINTLA	3765



**Instituto Nacional Electoral
CONSEJO GENERAL**

ENTIDAD	NOMBRE_ENTIDAD	DISTRITO_LOCAL	MUNICIPIO	NOMBRE_MUNICIPIO	SECCION
30	VERACRUZ	4	166	TEPETZINTLA	3766
30	VERACRUZ	4	166	TEPETZINTLA	3767
30	VERACRUZ	4	166	TEPETZINTLA	3768
30	VERACRUZ	4	166	TEPETZINTLA	3769
30	VERACRUZ	4	166	TEPETZINTLA	3770
30	VERACRUZ	4	166	TEPETZINTLA	3771
30	VERACRUZ	4	174	TIHUATLAN	3926
30	VERACRUZ	4	174	TIHUATLAN	3927
30	VERACRUZ	4	174	TIHUATLAN	3928
30	VERACRUZ	4	174	TIHUATLAN	3929
30	VERACRUZ	4	174	TIHUATLAN	3930
30	VERACRUZ	4	174	TIHUATLAN	3931
30	VERACRUZ	4	174	TIHUATLAN	3932
30	VERACRUZ	4	174	TIHUATLAN	3933
30	VERACRUZ	4	174	TIHUATLAN	3934
30	VERACRUZ	4	174	TIHUATLAN	3935
30	VERACRUZ	4	174	TIHUATLAN	3936
30	VERACRUZ	4	174	TIHUATLAN	3937
30	VERACRUZ	4	174	TIHUATLAN	3938
30	VERACRUZ	4	174	TIHUATLAN	3939
30	VERACRUZ	4	174	TIHUATLAN	3940
30	VERACRUZ	4	174	TIHUATLAN	3941
30	VERACRUZ	4	174	TIHUATLAN	3942
30	VERACRUZ	4	174	TIHUATLAN	3943
30	VERACRUZ	4	174	TIHUATLAN	3944
30	VERACRUZ	4	174	TIHUATLAN	3945
30	VERACRUZ	4	174	TIHUATLAN	3946
30	VERACRUZ	4	174	TIHUATLAN	3947
30	VERACRUZ	4	174	TIHUATLAN	3948
30	VERACRUZ	4	174	TIHUATLAN	3949
30	VERACRUZ	4	174	TIHUATLAN	3950
30	VERACRUZ	4	174	TIHUATLAN	3951
30	VERACRUZ	4	174	TIHUATLAN	3952
30	VERACRUZ	4	174	TIHUATLAN	3953
30	VERACRUZ	4	174	TIHUATLAN	3954
30	VERACRUZ	4	174	TIHUATLAN	3955
30	VERACRUZ	4	174	TIHUATLAN	3956
30	VERACRUZ	4	174	TIHUATLAN	3957
30	VERACRUZ	4	174	TIHUATLAN	3958
30	VERACRUZ	4	174	TIHUATLAN	3959
30	VERACRUZ	4	174	TIHUATLAN	3960
30	VERACRUZ	4	174	TIHUATLAN	3961
30	VERACRUZ	4	174	TIHUATLAN	3962
30	VERACRUZ	4	174	TIHUATLAN	3963
30	VERACRUZ	4	174	TIHUATLAN	3964
30	VERACRUZ	4	174	TIHUATLAN	3965
30	VERACRUZ	4	174	TIHUATLAN	3966
30	VERACRUZ	4	174	TIHUATLAN	3967
30	VERACRUZ	4	174	TIHUATLAN	3968
30	VERACRUZ	4	174	TIHUATLAN	3969
30	VERACRUZ	4	174	TIHUATLAN	3970
30	VERACRUZ	4	174	TIHUATLAN	3971
30	VERACRUZ	4	174	TIHUATLAN	3972
30	VERACRUZ	4	174	TIHUATLAN	3973
30	VERACRUZ	4	174	TIHUATLAN	3974



**Instituto Nacional Electoral
CONSEJO GENERAL**

ENTIDAD	NOMBRE_ENTIDAD	DISTRITO_LOCAL	MUNICIPIO	NOMBRE_MUNICIPIO	SECCION
30	VERACRUZ	5	15	NARANJOS AMATLAN	320
30	VERACRUZ	5	15	NARANJOS AMATLAN	321
30	VERACRUZ	5	15	NARANJOS AMATLAN	322
30	VERACRUZ	5	15	NARANJOS AMATLAN	323
30	VERACRUZ	5	15	NARANJOS AMATLAN	324
30	VERACRUZ	5	15	NARANJOS AMATLAN	325
30	VERACRUZ	5	15	NARANJOS AMATLAN	326
30	VERACRUZ	5	15	NARANJOS AMATLAN	327
30	VERACRUZ	5	15	NARANJOS AMATLAN	328
30	VERACRUZ	5	15	NARANJOS AMATLAN	329
30	VERACRUZ	5	15	NARANJOS AMATLAN	330
30	VERACRUZ	5	15	NARANJOS AMATLAN	331
30	VERACRUZ	5	15	NARANJOS AMATLAN	332
30	VERACRUZ	5	15	NARANJOS AMATLAN	333
30	VERACRUZ	5	15	NARANJOS AMATLAN	334
30	VERACRUZ	5	15	NARANJOS AMATLAN	335
30	VERACRUZ	5	15	NARANJOS AMATLAN	336
30	VERACRUZ	5	15	NARANJOS AMATLAN	337
30	VERACRUZ	5	15	NARANJOS AMATLAN	338
30	VERACRUZ	5	35	CAZONES DE HERRERA	656
30	VERACRUZ	5	35	CAZONES DE HERRERA	657
30	VERACRUZ	5	35	CAZONES DE HERRERA	658
30	VERACRUZ	5	35	CAZONES DE HERRERA	659
30	VERACRUZ	5	35	CAZONES DE HERRERA	660
30	VERACRUZ	5	35	CAZONES DE HERRERA	661
30	VERACRUZ	5	35	CAZONES DE HERRERA	662
30	VERACRUZ	5	35	CAZONES DE HERRERA	663
30	VERACRUZ	5	35	CAZONES DE HERRERA	664
30	VERACRUZ	5	35	CAZONES DE HERRERA	665
30	VERACRUZ	5	35	CAZONES DE HERRERA	666
30	VERACRUZ	5	35	CAZONES DE HERRERA	667
30	VERACRUZ	5	35	CAZONES DE HERRERA	668
30	VERACRUZ	5	35	CAZONES DE HERRERA	669
30	VERACRUZ	5	35	CAZONES DE HERRERA	670
30	VERACRUZ	5	36	CERRO AZUL	671
30	VERACRUZ	5	36	CERRO AZUL	672
30	VERACRUZ	5	36	CERRO AZUL	673
30	VERACRUZ	5	36	CERRO AZUL	674
30	VERACRUZ	5	36	CERRO AZUL	675
30	VERACRUZ	5	36	CERRO AZUL	676
30	VERACRUZ	5	36	CERRO AZUL	677
30	VERACRUZ	5	36	CERRO AZUL	678
30	VERACRUZ	5	36	CERRO AZUL	679
30	VERACRUZ	5	36	CERRO AZUL	680
30	VERACRUZ	5	36	CERRO AZUL	681
30	VERACRUZ	5	36	CERRO AZUL	682
30	VERACRUZ	5	36	CERRO AZUL	683
30	VERACRUZ	5	36	CERRO AZUL	684
30	VERACRUZ	5	36	CERRO AZUL	685
30	VERACRUZ	5	36	CERRO AZUL	686
30	VERACRUZ	5	36	CERRO AZUL	687
30	VERACRUZ	5	36	CERRO AZUL	688
30	VERACRUZ	5	36	CERRO AZUL	689
30	VERACRUZ	5	36	CERRO AZUL	690
30	VERACRUZ	5	36	CERRO AZUL	691



**Instituto Nacional Electoral
CONSEJO GENERAL**

ENTIDAD	NOMBRE_ENTIDAD	DISTRITO_LOCAL	MUNICIPIO	NOMBRE_MUNICIPIO	SECCION
30	VERACRUZ	5	36	CERRO AZUL	692
30	VERACRUZ	5	36	CERRO AZUL	693
30	VERACRUZ	5	36	CERRO AZUL	694
30	VERACRUZ	5	152	TAMIAHUA	3551
30	VERACRUZ	5	152	TAMIAHUA	3552
30	VERACRUZ	5	152	TAMIAHUA	3553
30	VERACRUZ	5	152	TAMIAHUA	3554
30	VERACRUZ	5	152	TAMIAHUA	3555
30	VERACRUZ	5	152	TAMIAHUA	3556
30	VERACRUZ	5	152	TAMIAHUA	3557
30	VERACRUZ	5	152	TAMIAHUA	3558
30	VERACRUZ	5	152	TAMIAHUA	3559
30	VERACRUZ	5	152	TAMIAHUA	3560
30	VERACRUZ	5	152	TAMIAHUA	3561
30	VERACRUZ	5	152	TAMIAHUA	3562
30	VERACRUZ	5	152	TAMIAHUA	3563
30	VERACRUZ	5	152	TAMIAHUA	3564
30	VERACRUZ	5	152	TAMIAHUA	3565
30	VERACRUZ	5	152	TAMIAHUA	3566
30	VERACRUZ	5	152	TAMIAHUA	3567
30	VERACRUZ	5	152	TAMIAHUA	3568
30	VERACRUZ	5	152	TAMIAHUA	3569
30	VERACRUZ	5	152	TAMIAHUA	3570
30	VERACRUZ	5	152	TAMIAHUA	3571
30	VERACRUZ	5	154	TANCOCO	3591
30	VERACRUZ	5	154	TANCOCO	3592
30	VERACRUZ	5	154	TANCOCO	3593
30	VERACRUZ	5	154	TANCOCO	3594
30	VERACRUZ	5	154	TANCOCO	3595
30	VERACRUZ	5	154	TANCOCO	3596
30	VERACRUZ	5	154	TANCOCO	3597
30	VERACRUZ	5	188	TUXPAN	4096
30	VERACRUZ	5	188	TUXPAN	4097
30	VERACRUZ	5	188	TUXPAN	4098
30	VERACRUZ	5	188	TUXPAN	4099
30	VERACRUZ	5	188	TUXPAN	4100
30	VERACRUZ	5	188	TUXPAN	4101
30	VERACRUZ	5	188	TUXPAN	4102
30	VERACRUZ	5	188	TUXPAN	4103
30	VERACRUZ	5	188	TUXPAN	4104
30	VERACRUZ	5	188	TUXPAN	4105
30	VERACRUZ	5	188	TUXPAN	4106
30	VERACRUZ	5	188	TUXPAN	4107
30	VERACRUZ	5	188	TUXPAN	4108
30	VERACRUZ	5	188	TUXPAN	4109
30	VERACRUZ	5	188	TUXPAN	4110
30	VERACRUZ	5	188	TUXPAN	4111
30	VERACRUZ	5	188	TUXPAN	4112
30	VERACRUZ	5	188	TUXPAN	4113
30	VERACRUZ	5	188	TUXPAN	4114
30	VERACRUZ	5	188	TUXPAN	4115
30	VERACRUZ	5	188	TUXPAN	4116
30	VERACRUZ	5	188	TUXPAN	4117
30	VERACRUZ	5	188	TUXPAN	4118
30	VERACRUZ	5	188	TUXPAN	4119



**Instituto Nacional Electoral
CONSEJO GENERAL**

ENTIDAD	NOMBRE_ENTIDAD	DISTRITO_LOCAL	MUNICIPIO	NOMBRE_MUNICIPIO	SECCION
30	VERACRUZ	5	188	TUXPAN	4120
30	VERACRUZ	5	188	TUXPAN	4121
30	VERACRUZ	5	188	TUXPAN	4122
30	VERACRUZ	5	188	TUXPAN	4123
30	VERACRUZ	5	188	TUXPAN	4124
30	VERACRUZ	5	188	TUXPAN	4125
30	VERACRUZ	5	188	TUXPAN	4126
30	VERACRUZ	5	188	TUXPAN	4127
30	VERACRUZ	5	188	TUXPAN	4128
30	VERACRUZ	5	188	TUXPAN	4129
30	VERACRUZ	5	188	TUXPAN	4130
30	VERACRUZ	5	188	TUXPAN	4131
30	VERACRUZ	5	188	TUXPAN	4132
30	VERACRUZ	5	188	TUXPAN	4133
30	VERACRUZ	5	188	TUXPAN	4134
30	VERACRUZ	5	188	TUXPAN	4135
30	VERACRUZ	5	188	TUXPAN	4136
30	VERACRUZ	5	188	TUXPAN	4137
30	VERACRUZ	5	188	TUXPAN	4138
30	VERACRUZ	5	188	TUXPAN	4139
30	VERACRUZ	5	188	TUXPAN	4140
30	VERACRUZ	5	188	TUXPAN	4141
30	VERACRUZ	5	188	TUXPAN	4142
30	VERACRUZ	5	188	TUXPAN	4143
30	VERACRUZ	5	188	TUXPAN	4144
30	VERACRUZ	5	188	TUXPAN	4145
30	VERACRUZ	5	188	TUXPAN	4146
30	VERACRUZ	5	188	TUXPAN	4147
30	VERACRUZ	5	188	TUXPAN	4148
30	VERACRUZ	5	188	TUXPAN	4149
30	VERACRUZ	5	188	TUXPAN	4150
30	VERACRUZ	5	188	TUXPAN	4151
30	VERACRUZ	5	188	TUXPAN	4152
30	VERACRUZ	5	188	TUXPAN	4153
30	VERACRUZ	5	188	TUXPAN	4154
30	VERACRUZ	5	188	TUXPAN	4155
30	VERACRUZ	5	188	TUXPAN	4156
30	VERACRUZ	5	188	TUXPAN	4157
30	VERACRUZ	5	188	TUXPAN	4158
30	VERACRUZ	5	188	TUXPAN	4159
30	VERACRUZ	5	188	TUXPAN	4160
30	VERACRUZ	5	188	TUXPAN	4161
30	VERACRUZ	5	188	TUXPAN	4162
30	VERACRUZ	5	188	TUXPAN	4163
30	VERACRUZ	5	188	TUXPAN	4164
30	VERACRUZ	5	188	TUXPAN	4165
30	VERACRUZ	5	188	TUXPAN	4166
30	VERACRUZ	5	188	TUXPAN	4167
30	VERACRUZ	5	188	TUXPAN	4168
30	VERACRUZ	5	188	TUXPAN	4169
30	VERACRUZ	5	188	TUXPAN	4170
30	VERACRUZ	6	42	COATZINTLA	932
30	VERACRUZ	6	42	COATZINTLA	933
30	VERACRUZ	6	42	COATZINTLA	934
30	VERACRUZ	6	42	COATZINTLA	935



**Instituto Nacional Electoral
CONSEJO GENERAL**

ENTIDAD	NOMBRE_ENTIDAD	DISTRITO_LOCAL	MUNICIPIO	NOMBRE_MUNICIPIO	SECCION
30	VERACRUZ	6	42	COATZINTLA	936
30	VERACRUZ	6	42	COATZINTLA	937
30	VERACRUZ	6	42	COATZINTLA	938
30	VERACRUZ	6	42	COATZINTLA	939
30	VERACRUZ	6	42	COATZINTLA	940
30	VERACRUZ	6	42	COATZINTLA	941
30	VERACRUZ	6	42	COATZINTLA	942
30	VERACRUZ	6	42	COATZINTLA	943
30	VERACRUZ	6	42	COATZINTLA	944
30	VERACRUZ	6	42	COATZINTLA	945
30	VERACRUZ	6	42	COATZINTLA	946
30	VERACRUZ	6	42	COATZINTLA	947
30	VERACRUZ	6	42	COATZINTLA	948
30	VERACRUZ	6	42	COATZINTLA	949
30	VERACRUZ	6	42	COATZINTLA	950
30	VERACRUZ	6	42	COATZINTLA	951
30	VERACRUZ	6	42	COATZINTLA	952
30	VERACRUZ	6	42	COATZINTLA	953
30	VERACRUZ	6	42	COATZINTLA	954
30	VERACRUZ	6	42	COATZINTLA	955
30	VERACRUZ	6	42	COATZINTLA	956
30	VERACRUZ	6	42	COATZINTLA	957
30	VERACRUZ	6	42	COATZINTLA	958
30	VERACRUZ	6	42	COATZINTLA	959
30	VERACRUZ	6	42	COATZINTLA	960
30	VERACRUZ	6	132	POZA RICA DE HIDALGO	3109
30	VERACRUZ	6	132	POZA RICA DE HIDALGO	3110
30	VERACRUZ	6	132	POZA RICA DE HIDALGO	3111
30	VERACRUZ	6	132	POZA RICA DE HIDALGO	3112
30	VERACRUZ	6	132	POZA RICA DE HIDALGO	3113
30	VERACRUZ	6	132	POZA RICA DE HIDALGO	3114
30	VERACRUZ	6	132	POZA RICA DE HIDALGO	3115
30	VERACRUZ	6	132	POZA RICA DE HIDALGO	3116
30	VERACRUZ	6	132	POZA RICA DE HIDALGO	3117
30	VERACRUZ	6	132	POZA RICA DE HIDALGO	3118
30	VERACRUZ	6	132	POZA RICA DE HIDALGO	3119
30	VERACRUZ	6	132	POZA RICA DE HIDALGO	3120
30	VERACRUZ	6	132	POZA RICA DE HIDALGO	3121
30	VERACRUZ	6	132	POZA RICA DE HIDALGO	3122
30	VERACRUZ	6	132	POZA RICA DE HIDALGO	3123
30	VERACRUZ	6	132	POZA RICA DE HIDALGO	3124
30	VERACRUZ	6	132	POZA RICA DE HIDALGO	3125
30	VERACRUZ	6	132	POZA RICA DE HIDALGO	3126
30	VERACRUZ	6	132	POZA RICA DE HIDALGO	3127
30	VERACRUZ	6	132	POZA RICA DE HIDALGO	3128
30	VERACRUZ	6	132	POZA RICA DE HIDALGO	3129
30	VERACRUZ	6	132	POZA RICA DE HIDALGO	3130
30	VERACRUZ	6	132	POZA RICA DE HIDALGO	3131
30	VERACRUZ	6	132	POZA RICA DE HIDALGO	3132
30	VERACRUZ	6	132	POZA RICA DE HIDALGO	3133
30	VERACRUZ	6	132	POZA RICA DE HIDALGO	3134
30	VERACRUZ	6	132	POZA RICA DE HIDALGO	3135
30	VERACRUZ	6	132	POZA RICA DE HIDALGO	3136
30	VERACRUZ	6	132	POZA RICA DE HIDALGO	3137
30	VERACRUZ	6	132	POZA RICA DE HIDALGO	3138



**Instituto Nacional Electoral
CONSEJO GENERAL**

ENTIDAD	NOMBRE_ENTIDAD	DISTRITO_LOCAL	MUNICIPIO	NOMBRE_MUNICIPIO	SECCION
30	VERACRUZ	6	132	POZA RICA DE HIDALGO	3139
30	VERACRUZ	6	132	POZA RICA DE HIDALGO	3140
30	VERACRUZ	6	132	POZA RICA DE HIDALGO	3141
30	VERACRUZ	6	132	POZA RICA DE HIDALGO	3142
30	VERACRUZ	6	132	POZA RICA DE HIDALGO	3143
30	VERACRUZ	6	132	POZA RICA DE HIDALGO	3144
30	VERACRUZ	6	132	POZA RICA DE HIDALGO	3145
30	VERACRUZ	6	132	POZA RICA DE HIDALGO	3146
30	VERACRUZ	6	132	POZA RICA DE HIDALGO	3147
30	VERACRUZ	6	132	POZA RICA DE HIDALGO	3148
30	VERACRUZ	6	132	POZA RICA DE HIDALGO	3149
30	VERACRUZ	6	132	POZA RICA DE HIDALGO	3150
30	VERACRUZ	6	132	POZA RICA DE HIDALGO	3151
30	VERACRUZ	6	132	POZA RICA DE HIDALGO	3152
30	VERACRUZ	6	132	POZA RICA DE HIDALGO	3153
30	VERACRUZ	6	132	POZA RICA DE HIDALGO	3154
30	VERACRUZ	6	132	POZA RICA DE HIDALGO	3155
30	VERACRUZ	6	132	POZA RICA DE HIDALGO	3156
30	VERACRUZ	6	132	POZA RICA DE HIDALGO	3157
30	VERACRUZ	6	132	POZA RICA DE HIDALGO	3158
30	VERACRUZ	6	132	POZA RICA DE HIDALGO	3159
30	VERACRUZ	6	132	POZA RICA DE HIDALGO	3160
30	VERACRUZ	6	132	POZA RICA DE HIDALGO	3161
30	VERACRUZ	6	132	POZA RICA DE HIDALGO	3162
30	VERACRUZ	6	132	POZA RICA DE HIDALGO	3163
30	VERACRUZ	6	132	POZA RICA DE HIDALGO	3164
30	VERACRUZ	6	132	POZA RICA DE HIDALGO	3165
30	VERACRUZ	6	132	POZA RICA DE HIDALGO	3166
30	VERACRUZ	6	132	POZA RICA DE HIDALGO	3167
30	VERACRUZ	6	132	POZA RICA DE HIDALGO	3168
30	VERACRUZ	6	132	POZA RICA DE HIDALGO	3169
30	VERACRUZ	6	132	POZA RICA DE HIDALGO	3170
30	VERACRUZ	6	132	POZA RICA DE HIDALGO	3171
30	VERACRUZ	6	132	POZA RICA DE HIDALGO	3172
30	VERACRUZ	6	132	POZA RICA DE HIDALGO	3173
30	VERACRUZ	6	132	POZA RICA DE HIDALGO	3174
30	VERACRUZ	6	132	POZA RICA DE HIDALGO	3175
30	VERACRUZ	6	132	POZA RICA DE HIDALGO	3176
30	VERACRUZ	6	132	POZA RICA DE HIDALGO	3177
30	VERACRUZ	6	132	POZA RICA DE HIDALGO	3178
30	VERACRUZ	6	132	POZA RICA DE HIDALGO	3179
30	VERACRUZ	6	132	POZA RICA DE HIDALGO	3180
30	VERACRUZ	6	132	POZA RICA DE HIDALGO	3181
30	VERACRUZ	6	132	POZA RICA DE HIDALGO	3182
30	VERACRUZ	6	132	POZA RICA DE HIDALGO	3183
30	VERACRUZ	6	132	POZA RICA DE HIDALGO	3184
30	VERACRUZ	6	132	POZA RICA DE HIDALGO	3185
30	VERACRUZ	6	132	POZA RICA DE HIDALGO	3186
30	VERACRUZ	6	132	POZA RICA DE HIDALGO	3187
30	VERACRUZ	6	132	POZA RICA DE HIDALGO	3188
30	VERACRUZ	6	132	POZA RICA DE HIDALGO	3189
30	VERACRUZ	6	132	POZA RICA DE HIDALGO	3190
30	VERACRUZ	6	132	POZA RICA DE HIDALGO	3191
30	VERACRUZ	6	132	POZA RICA DE HIDALGO	3192
30	VERACRUZ	6	132	POZA RICA DE HIDALGO	3193



**Instituto Nacional Electoral
CONSEJO GENERAL**

ENTIDAD	NOMBRE_ENTIDAD	DISTRITO_LOCAL	MUNICIPIO	NOMBRE_MUNICIPIO	SECCION
30	VERACRUZ	6	132	POZA RICA DE HIDALGO	3194
30	VERACRUZ	6	132	POZA RICA DE HIDALGO	3195
30	VERACRUZ	6	132	POZA RICA DE HIDALGO	3196
30	VERACRUZ	6	132	POZA RICA DE HIDALGO	3197
30	VERACRUZ	6	132	POZA RICA DE HIDALGO	3198
30	VERACRUZ	6	132	POZA RICA DE HIDALGO	3199
30	VERACRUZ	6	132	POZA RICA DE HIDALGO	3200
30	VERACRUZ	6	132	POZA RICA DE HIDALGO	3201
30	VERACRUZ	6	132	POZA RICA DE HIDALGO	3202
30	VERACRUZ	6	132	POZA RICA DE HIDALGO	3203
30	VERACRUZ	6	132	POZA RICA DE HIDALGO	3204
30	VERACRUZ	6	132	POZA RICA DE HIDALGO	3205
30	VERACRUZ	6	132	POZA RICA DE HIDALGO	3206
30	VERACRUZ	6	132	POZA RICA DE HIDALGO	3207
30	VERACRUZ	6	132	POZA RICA DE HIDALGO	3208
30	VERACRUZ	6	132	POZA RICA DE HIDALGO	3209
30	VERACRUZ	6	132	POZA RICA DE HIDALGO	3210
30	VERACRUZ	6	132	POZA RICA DE HIDALGO	3211
30	VERACRUZ	6	132	POZA RICA DE HIDALGO	3212
30	VERACRUZ	6	132	POZA RICA DE HIDALGO	3213
30	VERACRUZ	6	132	POZA RICA DE HIDALGO	3214
30	VERACRUZ	6	132	POZA RICA DE HIDALGO	3215
30	VERACRUZ	6	132	POZA RICA DE HIDALGO	3216
30	VERACRUZ	6	132	POZA RICA DE HIDALGO	3217
30	VERACRUZ	6	132	POZA RICA DE HIDALGO	3218
30	VERACRUZ	7	39	COAHUITLAN	709
30	VERACRUZ	7	39	COAHUITLAN	710
30	VERACRUZ	7	39	COAHUITLAN	711
30	VERACRUZ	7	52	COXQUIHUI	1266
30	VERACRUZ	7	52	COXQUIHUI	1267
30	VERACRUZ	7	52	COXQUIHUI	1268
30	VERACRUZ	7	52	COXQUIHUI	1269
30	VERACRUZ	7	52	COXQUIHUI	1270
30	VERACRUZ	7	52	COXQUIHUI	1271
30	VERACRUZ	7	52	COXQUIHUI	1272
30	VERACRUZ	7	52	COXQUIHUI	1273
30	VERACRUZ	7	52	COXQUIHUI	1274
30	VERACRUZ	7	53	COYUTLA	1275
30	VERACRUZ	7	53	COYUTLA	1276
30	VERACRUZ	7	53	COYUTLA	1277
30	VERACRUZ	7	53	COYUTLA	1278
30	VERACRUZ	7	53	COYUTLA	1279
30	VERACRUZ	7	53	COYUTLA	1280
30	VERACRUZ	7	53	COYUTLA	1281
30	VERACRUZ	7	53	COYUTLA	1282
30	VERACRUZ	7	53	COYUTLA	1283
30	VERACRUZ	7	53	COYUTLA	1284
30	VERACRUZ	7	53	COYUTLA	1285
30	VERACRUZ	7	66	CHUMATLAN	1473
30	VERACRUZ	7	66	CHUMATLAN	1474
30	VERACRUZ	7	68	ESPINAL	1510
30	VERACRUZ	7	68	ESPINAL	1511
30	VERACRUZ	7	68	ESPINAL	1512
30	VERACRUZ	7	68	ESPINAL	1513
30	VERACRUZ	7	68	ESPINAL	1514



**Instituto Nacional Electoral
CONSEJO GENERAL**

ENTIDAD	NOMBRE_ENTIDAD	DISTRITO_LOCAL	MUNICIPIO	NOMBRE_MUNICIPIO	SECCION
30	VERACRUZ	7	68	ESPINAL	1515
30	VERACRUZ	7	68	ESPINAL	1516
30	VERACRUZ	7	68	ESPINAL	1517
30	VERACRUZ	7	68	ESPINAL	1518
30	VERACRUZ	7	68	ESPINAL	1519
30	VERACRUZ	7	68	ESPINAL	1520
30	VERACRUZ	7	68	ESPINAL	1521
30	VERACRUZ	7	68	ESPINAL	1522
30	VERACRUZ	7	68	ESPINAL	1523
30	VERACRUZ	7	69	FILOMENO MATA	1524
30	VERACRUZ	7	69	FILOMENO MATA	1525
30	VERACRUZ	7	69	FILOMENO MATA	1526
30	VERACRUZ	7	69	FILOMENO MATA	1527
30	VERACRUZ	7	69	FILOMENO MATA	1528
30	VERACRUZ	7	104	MECATLAN	2374
30	VERACRUZ	7	104	MECATLAN	2375
30	VERACRUZ	7	104	MECATLAN	2376
30	VERACRUZ	7	104	MECATLAN	2377
30	VERACRUZ	7	104	MECATLAN	2378
30	VERACRUZ	7	125	PAPANTLA	2898
30	VERACRUZ	7	125	PAPANTLA	2899
30	VERACRUZ	7	125	PAPANTLA	2900
30	VERACRUZ	7	125	PAPANTLA	2901
30	VERACRUZ	7	125	PAPANTLA	2902
30	VERACRUZ	7	125	PAPANTLA	2903
30	VERACRUZ	7	125	PAPANTLA	2904
30	VERACRUZ	7	125	PAPANTLA	2905
30	VERACRUZ	7	125	PAPANTLA	2906
30	VERACRUZ	7	125	PAPANTLA	2907
30	VERACRUZ	7	125	PAPANTLA	2908
30	VERACRUZ	7	125	PAPANTLA	2909
30	VERACRUZ	7	125	PAPANTLA	2910
30	VERACRUZ	7	125	PAPANTLA	2911
30	VERACRUZ	7	125	PAPANTLA	2912
30	VERACRUZ	7	125	PAPANTLA	2913
30	VERACRUZ	7	125	PAPANTLA	2914
30	VERACRUZ	7	125	PAPANTLA	2915
30	VERACRUZ	7	125	PAPANTLA	2916
30	VERACRUZ	7	125	PAPANTLA	2917
30	VERACRUZ	7	125	PAPANTLA	2918
30	VERACRUZ	7	125	PAPANTLA	2919
30	VERACRUZ	7	125	PAPANTLA	2920
30	VERACRUZ	7	125	PAPANTLA	2921
30	VERACRUZ	7	125	PAPANTLA	2922
30	VERACRUZ	7	125	PAPANTLA	2923
30	VERACRUZ	7	125	PAPANTLA	2924
30	VERACRUZ	7	125	PAPANTLA	2925
30	VERACRUZ	7	125	PAPANTLA	2926
30	VERACRUZ	7	125	PAPANTLA	2927
30	VERACRUZ	7	125	PAPANTLA	2928
30	VERACRUZ	7	125	PAPANTLA	2929
30	VERACRUZ	7	125	PAPANTLA	2930
30	VERACRUZ	7	125	PAPANTLA	2931
30	VERACRUZ	7	125	PAPANTLA	2932
30	VERACRUZ	7	125	PAPANTLA	2933



**Instituto Nacional Electoral
CONSEJO GENERAL**

ENTIDAD	NOMBRE_ENTIDAD	DISTRITO_LOCAL	MUNICIPIO	NOMBRE_MUNICIPIO	SECCION
30	VERACRUZ	7	125	PAPANTLA	2934
30	VERACRUZ	7	125	PAPANTLA	2935
30	VERACRUZ	7	125	PAPANTLA	2936
30	VERACRUZ	7	125	PAPANTLA	2937
30	VERACRUZ	7	125	PAPANTLA	2938
30	VERACRUZ	7	125	PAPANTLA	2939
30	VERACRUZ	7	125	PAPANTLA	2940
30	VERACRUZ	7	125	PAPANTLA	2941
30	VERACRUZ	7	125	PAPANTLA	2942
30	VERACRUZ	7	125	PAPANTLA	2943
30	VERACRUZ	7	125	PAPANTLA	2944
30	VERACRUZ	7	125	PAPANTLA	2945
30	VERACRUZ	7	125	PAPANTLA	2946
30	VERACRUZ	7	125	PAPANTLA	2947
30	VERACRUZ	7	125	PAPANTLA	2948
30	VERACRUZ	7	125	PAPANTLA	2949
30	VERACRUZ	7	125	PAPANTLA	2950
30	VERACRUZ	7	125	PAPANTLA	2951
30	VERACRUZ	7	125	PAPANTLA	2952
30	VERACRUZ	7	125	PAPANTLA	2953
30	VERACRUZ	7	125	PAPANTLA	2954
30	VERACRUZ	7	125	PAPANTLA	2955
30	VERACRUZ	7	125	PAPANTLA	2956
30	VERACRUZ	7	125	PAPANTLA	2957
30	VERACRUZ	7	125	PAPANTLA	2958
30	VERACRUZ	7	125	PAPANTLA	2959
30	VERACRUZ	7	125	PAPANTLA	2960
30	VERACRUZ	7	125	PAPANTLA	2961
30	VERACRUZ	7	125	PAPANTLA	2962
30	VERACRUZ	7	125	PAPANTLA	2963
30	VERACRUZ	7	125	PAPANTLA	2964
30	VERACRUZ	7	125	PAPANTLA	2965
30	VERACRUZ	7	125	PAPANTLA	2966
30	VERACRUZ	7	125	PAPANTLA	2967
30	VERACRUZ	7	125	PAPANTLA	2968
30	VERACRUZ	7	125	PAPANTLA	2969
30	VERACRUZ	7	125	PAPANTLA	2970
30	VERACRUZ	7	125	PAPANTLA	2971
30	VERACRUZ	7	125	PAPANTLA	2972
30	VERACRUZ	7	125	PAPANTLA	2973
30	VERACRUZ	7	125	PAPANTLA	2974
30	VERACRUZ	7	125	PAPANTLA	2975
30	VERACRUZ	7	125	PAPANTLA	2976
30	VERACRUZ	7	125	PAPANTLA	2977
30	VERACRUZ	7	125	PAPANTLA	2978
30	VERACRUZ	7	125	PAPANTLA	2979
30	VERACRUZ	7	125	PAPANTLA	2980
30	VERACRUZ	7	125	PAPANTLA	2981
30	VERACRUZ	7	125	PAPANTLA	2982
30	VERACRUZ	7	125	PAPANTLA	2983
30	VERACRUZ	7	125	PAPANTLA	2984
30	VERACRUZ	7	125	PAPANTLA	2985
30	VERACRUZ	7	125	PAPANTLA	2986
30	VERACRUZ	7	125	PAPANTLA	2987
30	VERACRUZ	7	125	PAPANTLA	2988



**Instituto Nacional Electoral
CONSEJO GENERAL**

ENTIDAD	NOMBRE_ENTIDAD	DISTRITO_LOCAL	MUNICIPIO	NOMBRE_MUNICIPIO	SECCION
30	VERACRUZ	7	125	PAPANTLA	2989
30	VERACRUZ	7	203	ZOZOCOLCO DE HIDALGO	4606
30	VERACRUZ	7	203	ZOZOCOLCO DE HIDALGO	4607
30	VERACRUZ	7	203	ZOZOCOLCO DE HIDALGO	4608
30	VERACRUZ	7	203	ZOZOCOLCO DE HIDALGO	4609
30	VERACRUZ	7	203	ZOZOCOLCO DE HIDALGO	4610
30	VERACRUZ	7	203	ZOZOCOLCO DE HIDALGO	4611
30	VERACRUZ	7	203	ZOZOCOLCO DE HIDALGO	4612
30	VERACRUZ	7	203	ZOZOCOLCO DE HIDALGO	4613
30	VERACRUZ	8	71	GUTIERREZ ZAMORA	1556
30	VERACRUZ	8	71	GUTIERREZ ZAMORA	1557
30	VERACRUZ	8	71	GUTIERREZ ZAMORA	1558
30	VERACRUZ	8	71	GUTIERREZ ZAMORA	1559
30	VERACRUZ	8	71	GUTIERREZ ZAMORA	1560
30	VERACRUZ	8	71	GUTIERREZ ZAMORA	1561
30	VERACRUZ	8	71	GUTIERREZ ZAMORA	1562
30	VERACRUZ	8	71	GUTIERREZ ZAMORA	1563
30	VERACRUZ	8	71	GUTIERREZ ZAMORA	1564
30	VERACRUZ	8	71	GUTIERREZ ZAMORA	1565
30	VERACRUZ	8	71	GUTIERREZ ZAMORA	1566
30	VERACRUZ	8	71	GUTIERREZ ZAMORA	1567
30	VERACRUZ	8	71	GUTIERREZ ZAMORA	1568
30	VERACRUZ	8	71	GUTIERREZ ZAMORA	1569
30	VERACRUZ	8	71	GUTIERREZ ZAMORA	1570
30	VERACRUZ	8	71	GUTIERREZ ZAMORA	1571
30	VERACRUZ	8	71	GUTIERREZ ZAMORA	1572
30	VERACRUZ	8	71	GUTIERREZ ZAMORA	1573
30	VERACRUZ	8	71	GUTIERREZ ZAMORA	1574
30	VERACRUZ	8	71	GUTIERREZ ZAMORA	1575
30	VERACRUZ	8	71	GUTIERREZ ZAMORA	1576
30	VERACRUZ	8	71	GUTIERREZ ZAMORA	1577
30	VERACRUZ	8	71	GUTIERREZ ZAMORA	1578
30	VERACRUZ	8	103	MARTINEZ DE LA TORRE	2281
30	VERACRUZ	8	103	MARTINEZ DE LA TORRE	2282
30	VERACRUZ	8	103	MARTINEZ DE LA TORRE	2283
30	VERACRUZ	8	103	MARTINEZ DE LA TORRE	2284
30	VERACRUZ	8	103	MARTINEZ DE LA TORRE	2285
30	VERACRUZ	8	103	MARTINEZ DE LA TORRE	2286
30	VERACRUZ	8	103	MARTINEZ DE LA TORRE	2287
30	VERACRUZ	8	103	MARTINEZ DE LA TORRE	2288
30	VERACRUZ	8	103	MARTINEZ DE LA TORRE	2289
30	VERACRUZ	8	103	MARTINEZ DE LA TORRE	2290
30	VERACRUZ	8	103	MARTINEZ DE LA TORRE	2291
30	VERACRUZ	8	103	MARTINEZ DE LA TORRE	2292
30	VERACRUZ	8	103	MARTINEZ DE LA TORRE	2293
30	VERACRUZ	8	103	MARTINEZ DE LA TORRE	2294
30	VERACRUZ	8	103	MARTINEZ DE LA TORRE	2295
30	VERACRUZ	8	103	MARTINEZ DE LA TORRE	2296
30	VERACRUZ	8	103	MARTINEZ DE LA TORRE	2297
30	VERACRUZ	8	103	MARTINEZ DE LA TORRE	2298
30	VERACRUZ	8	103	MARTINEZ DE LA TORRE	2299
30	VERACRUZ	8	103	MARTINEZ DE LA TORRE	2300
30	VERACRUZ	8	103	MARTINEZ DE LA TORRE	2301
30	VERACRUZ	8	103	MARTINEZ DE LA TORRE	2302
30	VERACRUZ	8	103	MARTINEZ DE LA TORRE	2303



**Instituto Nacional Electoral
CONSEJO GENERAL**

ENTIDAD	NOMBRE_ENTIDAD	DISTRITO_LOCAL	MUNICIPIO	NOMBRE_MUNICIPIO	SECCION
30	VERACRUZ	8	103	MARTINEZ DE LA TORRE	2304
30	VERACRUZ	8	103	MARTINEZ DE LA TORRE	2305
30	VERACRUZ	8	103	MARTINEZ DE LA TORRE	2306
30	VERACRUZ	8	103	MARTINEZ DE LA TORRE	2307
30	VERACRUZ	8	103	MARTINEZ DE LA TORRE	2308
30	VERACRUZ	8	103	MARTINEZ DE LA TORRE	2309
30	VERACRUZ	8	103	MARTINEZ DE LA TORRE	2310
30	VERACRUZ	8	103	MARTINEZ DE LA TORRE	2311
30	VERACRUZ	8	103	MARTINEZ DE LA TORRE	2312
30	VERACRUZ	8	103	MARTINEZ DE LA TORRE	2313
30	VERACRUZ	8	103	MARTINEZ DE LA TORRE	2314
30	VERACRUZ	8	103	MARTINEZ DE LA TORRE	2315
30	VERACRUZ	8	103	MARTINEZ DE LA TORRE	2316
30	VERACRUZ	8	103	MARTINEZ DE LA TORRE	2317
30	VERACRUZ	8	103	MARTINEZ DE LA TORRE	2318
30	VERACRUZ	8	103	MARTINEZ DE LA TORRE	2327
30	VERACRUZ	8	103	MARTINEZ DE LA TORRE	2328
30	VERACRUZ	8	103	MARTINEZ DE LA TORRE	2329
30	VERACRUZ	8	103	MARTINEZ DE LA TORRE	2331
30	VERACRUZ	8	103	MARTINEZ DE LA TORRE	2332
30	VERACRUZ	8	103	MARTINEZ DE LA TORRE	2347
30	VERACRUZ	8	103	MARTINEZ DE LA TORRE	2348
30	VERACRUZ	8	103	MARTINEZ DE LA TORRE	2349
30	VERACRUZ	8	103	MARTINEZ DE LA TORRE	2358
30	VERACRUZ	8	103	MARTINEZ DE LA TORRE	2359
30	VERACRUZ	8	103	MARTINEZ DE LA TORRE	2360
30	VERACRUZ	8	103	MARTINEZ DE LA TORRE	2361
30	VERACRUZ	8	103	MARTINEZ DE LA TORRE	2362
30	VERACRUZ	8	103	MARTINEZ DE LA TORRE	2363
30	VERACRUZ	8	103	MARTINEZ DE LA TORRE	2364
30	VERACRUZ	8	103	MARTINEZ DE LA TORRE	2365
30	VERACRUZ	8	103	MARTINEZ DE LA TORRE	2366
30	VERACRUZ	8	103	MARTINEZ DE LA TORRE	2367
30	VERACRUZ	8	103	MARTINEZ DE LA TORRE	2368
30	VERACRUZ	8	103	MARTINEZ DE LA TORRE	2369
30	VERACRUZ	8	103	MARTINEZ DE LA TORRE	2370
30	VERACRUZ	8	103	MARTINEZ DE LA TORRE	2371
30	VERACRUZ	8	103	MARTINEZ DE LA TORRE	2372
30	VERACRUZ	8	103	MARTINEZ DE LA TORRE	2373
30	VERACRUZ	8	115	NAUTLA	2610
30	VERACRUZ	8	115	NAUTLA	2611
30	VERACRUZ	8	115	NAUTLA	2612
30	VERACRUZ	8	115	NAUTLA	2613
30	VERACRUZ	8	115	NAUTLA	2614
30	VERACRUZ	8	115	NAUTLA	2615
30	VERACRUZ	8	115	NAUTLA	2616
30	VERACRUZ	8	115	NAUTLA	2617
30	VERACRUZ	8	115	NAUTLA	2618
30	VERACRUZ	8	115	NAUTLA	2619
30	VERACRUZ	8	115	NAUTLA	2620
30	VERACRUZ	8	158	TECOLUTLA	3673
30	VERACRUZ	8	158	TECOLUTLA	3674
30	VERACRUZ	8	158	TECOLUTLA	3676
30	VERACRUZ	8	158	TECOLUTLA	3677
30	VERACRUZ	8	158	TECOLUTLA	3680



**Instituto Nacional Electoral
CONSEJO GENERAL**

ENTIDAD	NOMBRE_ENTIDAD	DISTRITO_LOCAL	MUNICIPIO	NOMBRE_MUNICIPIO	SECCION
30	VERACRUZ	8	158	TECOLUTLA	3681
30	VERACRUZ	8	158	TECOLUTLA	3682
30	VERACRUZ	8	158	TECOLUTLA	3683
30	VERACRUZ	8	158	TECOLUTLA	3684
30	VERACRUZ	8	158	TECOLUTLA	3685
30	VERACRUZ	8	158	TECOLUTLA	3686
30	VERACRUZ	8	158	TECOLUTLA	3687
30	VERACRUZ	8	158	TECOLUTLA	3688
30	VERACRUZ	8	158	TECOLUTLA	3690
30	VERACRUZ	8	158	TECOLUTLA	3691
30	VERACRUZ	8	158	TECOLUTLA	3692
30	VERACRUZ	8	158	TECOLUTLA	3693
30	VERACRUZ	8	158	TECOLUTLA	3694
30	VERACRUZ	8	158	TECOLUTLA	3695
30	VERACRUZ	8	158	TECOLUTLA	3696
30	VERACRUZ	8	158	TECOLUTLA	4758
30	VERACRUZ	8	158	TECOLUTLA	4759
30	VERACRUZ	8	158	TECOLUTLA	4760
30	VERACRUZ	8	158	TECOLUTLA	4761
30	VERACRUZ	8	158	TECOLUTLA	4762
30	VERACRUZ	8	158	TECOLUTLA	4763
30	VERACRUZ	8	158	TECOLUTLA	4764
30	VERACRUZ	8	158	TECOLUTLA	4765
30	VERACRUZ	8	182	TLAPACOYAN	4042
30	VERACRUZ	8	182	TLAPACOYAN	4043
30	VERACRUZ	8	182	TLAPACOYAN	4044
30	VERACRUZ	8	182	TLAPACOYAN	4045
30	VERACRUZ	8	182	TLAPACOYAN	4046
30	VERACRUZ	8	182	TLAPACOYAN	4047
30	VERACRUZ	8	182	TLAPACOYAN	4048
30	VERACRUZ	8	182	TLAPACOYAN	4049
30	VERACRUZ	8	182	TLAPACOYAN	4050
30	VERACRUZ	8	182	TLAPACOYAN	4051
30	VERACRUZ	8	182	TLAPACOYAN	4052
30	VERACRUZ	8	182	TLAPACOYAN	4053
30	VERACRUZ	8	182	TLAPACOYAN	4054
30	VERACRUZ	8	182	TLAPACOYAN	4055
30	VERACRUZ	8	182	TLAPACOYAN	4056
30	VERACRUZ	8	182	TLAPACOYAN	4057
30	VERACRUZ	8	182	TLAPACOYAN	4058
30	VERACRUZ	8	182	TLAPACOYAN	4059
30	VERACRUZ	8	182	TLAPACOYAN	4060
30	VERACRUZ	8	182	TLAPACOYAN	4061
30	VERACRUZ	8	182	TLAPACOYAN	4062
30	VERACRUZ	8	182	TLAPACOYAN	4063
30	VERACRUZ	8	182	TLAPACOYAN	4064
30	VERACRUZ	8	182	TLAPACOYAN	4065
30	VERACRUZ	8	182	TLAPACOYAN	4066
30	VERACRUZ	8	182	TLAPACOYAN	4067
30	VERACRUZ	8	182	TLAPACOYAN	4068
30	VERACRUZ	8	182	TLAPACOYAN	4069
30	VERACRUZ	8	182	TLAPACOYAN	4070
30	VERACRUZ	8	182	TLAPACOYAN	4071
30	VERACRUZ	8	182	TLAPACOYAN	4072
30	VERACRUZ	8	182	TLAPACOYAN	4073



**Instituto Nacional Electoral
CONSEJO GENERAL**

ENTIDAD	NOMBRE_ENTIDAD	DISTRITO_LOCAL	MUNICIPIO	NOMBRE_MUNICIPIO	SECCION
30	VERACRUZ	8	211	SAN RAFAEL	2319
30	VERACRUZ	8	211	SAN RAFAEL	2320
30	VERACRUZ	8	211	SAN RAFAEL	2321
30	VERACRUZ	8	211	SAN RAFAEL	2322
30	VERACRUZ	8	211	SAN RAFAEL	2323
30	VERACRUZ	8	211	SAN RAFAEL	2325
30	VERACRUZ	8	211	SAN RAFAEL	2326
30	VERACRUZ	8	211	SAN RAFAEL	2333
30	VERACRUZ	8	211	SAN RAFAEL	2334
30	VERACRUZ	8	211	SAN RAFAEL	2335
30	VERACRUZ	8	211	SAN RAFAEL	2336
30	VERACRUZ	8	211	SAN RAFAEL	2337
30	VERACRUZ	8	211	SAN RAFAEL	2338
30	VERACRUZ	8	211	SAN RAFAEL	2339
30	VERACRUZ	8	211	SAN RAFAEL	2340
30	VERACRUZ	8	211	SAN RAFAEL	2341
30	VERACRUZ	8	211	SAN RAFAEL	2342
30	VERACRUZ	8	211	SAN RAFAEL	2343
30	VERACRUZ	8	211	SAN RAFAEL	2344
30	VERACRUZ	8	211	SAN RAFAEL	2345
30	VERACRUZ	8	211	SAN RAFAEL	2346
30	VERACRUZ	8	211	SAN RAFAEL	2351
30	VERACRUZ	8	211	SAN RAFAEL	2352
30	VERACRUZ	8	211	SAN RAFAEL	2353
30	VERACRUZ	8	211	SAN RAFAEL	2354
30	VERACRUZ	8	211	SAN RAFAEL	2355
30	VERACRUZ	8	211	SAN RAFAEL	2356
30	VERACRUZ	8	211	SAN RAFAEL	2357
30	VERACRUZ	9	2	ACATLAN	5
30	VERACRUZ	9	2	ACATLAN	6
30	VERACRUZ	9	38	COACOATZINTLA	704
30	VERACRUZ	9	38	COACOATZINTLA	705
30	VERACRUZ	9	38	COACOATZINTLA	706
30	VERACRUZ	9	38	COACOATZINTLA	707
30	VERACRUZ	9	38	COACOATZINTLA	708
30	VERACRUZ	9	44	COLIPA	963
30	VERACRUZ	9	44	COLIPA	964
30	VERACRUZ	9	44	COLIPA	965
30	VERACRUZ	9	44	COLIPA	967
30	VERACRUZ	9	44	COLIPA	968
30	VERACRUZ	9	44	COLIPA	969
30	VERACRUZ	9	59	CHICONQUIACO	1335
30	VERACRUZ	9	59	CHICONQUIACO	1336
30	VERACRUZ	9	59	CHICONQUIACO	1337
30	VERACRUZ	9	59	CHICONQUIACO	1338
30	VERACRUZ	9	59	CHICONQUIACO	1339
30	VERACRUZ	9	59	CHICONQUIACO	1340
30	VERACRUZ	9	59	CHICONQUIACO	1341
30	VERACRUZ	9	59	CHICONQUIACO	1342
30	VERACRUZ	9	94	JILOTEPEC	2170
30	VERACRUZ	9	94	JILOTEPEC	2171
30	VERACRUZ	9	94	JILOTEPEC	2172
30	VERACRUZ	9	94	JILOTEPEC	2173
30	VERACRUZ	9	94	JILOTEPEC	2174
30	VERACRUZ	9	94	JILOTEPEC	2175



**Instituto Nacional Electoral
CONSEJO GENERAL**

ENTIDAD	NOMBRE_ENTIDAD	DISTRITO_LOCAL	MUNICIPIO	NOMBRE_MUNICIPIO	SECCION
30	VERACRUZ	9	94	JILOTEPEC	2176
30	VERACRUZ	9	94	JILOTEPEC	2177
30	VERACRUZ	9	94	JILOTEPEC	2178
30	VERACRUZ	9	96	JUCHIQUE DE FERRER	2201
30	VERACRUZ	9	96	JUCHIQUE DE FERRER	2202
30	VERACRUZ	9	96	JUCHIQUE DE FERRER	2203
30	VERACRUZ	9	96	JUCHIQUE DE FERRER	2204
30	VERACRUZ	9	96	JUCHIQUE DE FERRER	2205
30	VERACRUZ	9	96	JUCHIQUE DE FERRER	2206
30	VERACRUZ	9	96	JUCHIQUE DE FERRER	2207
30	VERACRUZ	9	96	JUCHIQUE DE FERRER	2208
30	VERACRUZ	9	96	JUCHIQUE DE FERRER	2209
30	VERACRUZ	9	96	JUCHIQUE DE FERRER	2210
30	VERACRUZ	9	96	JUCHIQUE DE FERRER	2211
30	VERACRUZ	9	96	JUCHIQUE DE FERRER	2212
30	VERACRUZ	9	96	JUCHIQUE DE FERRER	2213
30	VERACRUZ	9	96	JUCHIQUE DE FERRER	2214
30	VERACRUZ	9	96	JUCHIQUE DE FERRER	2215
30	VERACRUZ	9	96	JUCHIQUE DE FERRER	2216
30	VERACRUZ	9	96	JUCHIQUE DE FERRER	2217
30	VERACRUZ	9	96	JUCHIQUE DE FERRER	2218
30	VERACRUZ	9	97	LANDERO Y COSS	2219
30	VERACRUZ	9	97	LANDERO Y COSS	2220
30	VERACRUZ	9	107	MIAHUATLAN	2415
30	VERACRUZ	9	107	MIAHUATLAN	2416
30	VERACRUZ	9	107	MIAHUATLAN	2417
30	VERACRUZ	9	110	MISANTLA	2526
30	VERACRUZ	9	110	MISANTLA	2527
30	VERACRUZ	9	110	MISANTLA	2528
30	VERACRUZ	9	110	MISANTLA	2529
30	VERACRUZ	9	110	MISANTLA	2530
30	VERACRUZ	9	110	MISANTLA	2531
30	VERACRUZ	9	110	MISANTLA	2532
30	VERACRUZ	9	110	MISANTLA	2533
30	VERACRUZ	9	110	MISANTLA	2534
30	VERACRUZ	9	110	MISANTLA	2535
30	VERACRUZ	9	110	MISANTLA	2536
30	VERACRUZ	9	110	MISANTLA	2537
30	VERACRUZ	9	110	MISANTLA	2538
30	VERACRUZ	9	110	MISANTLA	2539
30	VERACRUZ	9	110	MISANTLA	2540
30	VERACRUZ	9	110	MISANTLA	2541
30	VERACRUZ	9	110	MISANTLA	2542
30	VERACRUZ	9	110	MISANTLA	2543
30	VERACRUZ	9	110	MISANTLA	2544
30	VERACRUZ	9	110	MISANTLA	2545
30	VERACRUZ	9	110	MISANTLA	2546
30	VERACRUZ	9	110	MISANTLA	2547
30	VERACRUZ	9	110	MISANTLA	2548
30	VERACRUZ	9	110	MISANTLA	2549
30	VERACRUZ	9	110	MISANTLA	2550
30	VERACRUZ	9	110	MISANTLA	2551
30	VERACRUZ	9	110	MISANTLA	2552
30	VERACRUZ	9	110	MISANTLA	2553
30	VERACRUZ	9	110	MISANTLA	2554



**Instituto Nacional Electoral
CONSEJO GENERAL**

ENTIDAD	NOMBRE_ENTIDAD	DISTRITO_LOCAL	MUNICIPIO	NOMBRE_MUNICIPIO	SECCION
30	VERACRUZ	9	110	MISANTLA	2555
30	VERACRUZ	9	110	MISANTLA	2556
30	VERACRUZ	9	110	MISANTLA	2557
30	VERACRUZ	9	110	MISANTLA	2558
30	VERACRUZ	9	110	MISANTLA	2559
30	VERACRUZ	9	110	MISANTLA	2560
30	VERACRUZ	9	110	MISANTLA	2561
30	VERACRUZ	9	110	MISANTLA	2562
30	VERACRUZ	9	110	MISANTLA	2563
30	VERACRUZ	9	110	MISANTLA	2564
30	VERACRUZ	9	110	MISANTLA	2565
30	VERACRUZ	9	110	MISANTLA	2566
30	VERACRUZ	9	110	MISANTLA	2567
30	VERACRUZ	9	110	MISANTLA	2568
30	VERACRUZ	9	110	MISANTLA	2569
30	VERACRUZ	9	110	MISANTLA	2570
30	VERACRUZ	9	110	MISANTLA	2571
30	VERACRUZ	9	110	MISANTLA	2572
30	VERACRUZ	9	110	MISANTLA	2573
30	VERACRUZ	9	110	MISANTLA	2574
30	VERACRUZ	9	110	MISANTLA	2575
30	VERACRUZ	9	110	MISANTLA	2576
30	VERACRUZ	9	110	MISANTLA	2577
30	VERACRUZ	9	113	NAOLINCO	2594
30	VERACRUZ	9	113	NAOLINCO	2595
30	VERACRUZ	9	113	NAOLINCO	2596
30	VERACRUZ	9	113	NAOLINCO	2597
30	VERACRUZ	9	113	NAOLINCO	2598
30	VERACRUZ	9	113	NAOLINCO	2599
30	VERACRUZ	9	113	NAOLINCO	2600
30	VERACRUZ	9	113	NAOLINCO	2601
30	VERACRUZ	9	113	NAOLINCO	2602
30	VERACRUZ	9	113	NAOLINCO	2603
30	VERACRUZ	9	113	NAOLINCO	2604
30	VERACRUZ	9	113	NAOLINCO	2605
30	VERACRUZ	9	113	NAOLINCO	2606
30	VERACRUZ	9	162	TENOCHTITLAN	3739
30	VERACRUZ	9	162	TENOCHTITLAN	3740
30	VERACRUZ	9	162	TENOCHTITLAN	3741
30	VERACRUZ	9	162	TENOCHTITLAN	3742
30	VERACRUZ	9	162	TENOCHTITLAN	3743
30	VERACRUZ	9	162	TENOCHTITLAN	3744
30	VERACRUZ	9	165	TEPETLAN	3757
30	VERACRUZ	9	165	TEPETLAN	3758
30	VERACRUZ	9	165	TEPETLAN	3759
30	VERACRUZ	9	165	TEPETLAN	3760
30	VERACRUZ	9	165	TEPETLAN	3761
30	VERACRUZ	9	165	TEPETLAN	3762
30	VERACRUZ	9	186	TONAYAN	4083
30	VERACRUZ	9	186	TONAYAN	4084
30	VERACRUZ	9	186	TONAYAN	4085
30	VERACRUZ	9	191	VEGA DE ALATORRE	4196
30	VERACRUZ	9	191	VEGA DE ALATORRE	4197
30	VERACRUZ	9	191	VEGA DE ALATORRE	4198
30	VERACRUZ	9	191	VEGA DE ALATORRE	4199



**Instituto Nacional Electoral
CONSEJO GENERAL**

ENTIDAD	NOMBRE_ENTIDAD	DISTRITO_LOCAL	MUNICIPIO	NOMBRE_MUNICIPIO	SECCION
30	VERACRUZ	9	191	VEGA DE ALATORRE	4200
30	VERACRUZ	9	191	VEGA DE ALATORRE	4201
30	VERACRUZ	9	191	VEGA DE ALATORRE	4202
30	VERACRUZ	9	191	VEGA DE ALATORRE	4203
30	VERACRUZ	9	191	VEGA DE ALATORRE	4204
30	VERACRUZ	9	191	VEGA DE ALATORRE	4205
30	VERACRUZ	9	191	VEGA DE ALATORRE	4206
30	VERACRUZ	9	191	VEGA DE ALATORRE	4207
30	VERACRUZ	9	191	VEGA DE ALATORRE	4208
30	VERACRUZ	9	191	VEGA DE ALATORRE	4209
30	VERACRUZ	9	191	VEGA DE ALATORRE	4210
30	VERACRUZ	9	191	VEGA DE ALATORRE	4211
30	VERACRUZ	9	191	VEGA DE ALATORRE	4212
30	VERACRUZ	9	191	VEGA DE ALATORRE	4213
30	VERACRUZ	9	191	VEGA DE ALATORRE	4214
30	VERACRUZ	9	191	VEGA DE ALATORRE	4215
30	VERACRUZ	9	191	VEGA DE ALATORRE	4216
30	VERACRUZ	9	197	YECUATLA	4541
30	VERACRUZ	9	197	YECUATLA	4542
30	VERACRUZ	9	197	YECUATLA	4543
30	VERACRUZ	9	197	YECUATLA	4544
30	VERACRUZ	9	197	YECUATLA	4545
30	VERACRUZ	9	197	YECUATLA	4546
30	VERACRUZ	9	197	YECUATLA	4547
30	VERACRUZ	9	197	YECUATLA	4548
30	VERACRUZ	9	197	YECUATLA	4549
30	VERACRUZ	9	197	YECUATLA	4550
30	VERACRUZ	10	1	ACAJETE	1
30	VERACRUZ	10	1	ACAJETE	2
30	VERACRUZ	10	1	ACAJETE	3
30	VERACRUZ	10	1	ACAJETE	4
30	VERACRUZ	10	11	ALTOTONGA	218
30	VERACRUZ	10	11	ALTOTONGA	219
30	VERACRUZ	10	11	ALTOTONGA	220
30	VERACRUZ	10	11	ALTOTONGA	221
30	VERACRUZ	10	11	ALTOTONGA	222
30	VERACRUZ	10	11	ALTOTONGA	223
30	VERACRUZ	10	11	ALTOTONGA	224
30	VERACRUZ	10	11	ALTOTONGA	225
30	VERACRUZ	10	11	ALTOTONGA	226
30	VERACRUZ	10	11	ALTOTONGA	227
30	VERACRUZ	10	11	ALTOTONGA	228
30	VERACRUZ	10	11	ALTOTONGA	229
30	VERACRUZ	10	11	ALTOTONGA	230
30	VERACRUZ	10	11	ALTOTONGA	231
30	VERACRUZ	10	11	ALTOTONGA	232
30	VERACRUZ	10	11	ALTOTONGA	233
30	VERACRUZ	10	11	ALTOTONGA	234
30	VERACRUZ	10	11	ALTOTONGA	235
30	VERACRUZ	10	11	ALTOTONGA	236
30	VERACRUZ	10	11	ALTOTONGA	237
30	VERACRUZ	10	11	ALTOTONGA	238
30	VERACRUZ	10	11	ALTOTONGA	239
30	VERACRUZ	10	11	ALTOTONGA	240
30	VERACRUZ	10	11	ALTOTONGA	241



**Instituto Nacional Electoral
CONSEJO GENERAL**

ENTIDAD	NOMBRE_ENTIDAD	DISTRITO_LOCAL	MUNICIPIO	NOMBRE_MUNICIPIO	SECCION
30	VERACRUZ	10	11	ALTOTONGA	242
30	VERACRUZ	10	11	ALTOTONGA	243
30	VERACRUZ	10	11	ALTOTONGA	244
30	VERACRUZ	10	11	ALTOTONGA	245
30	VERACRUZ	10	11	ALTOTONGA	246
30	VERACRUZ	10	24	ATZALAN	425
30	VERACRUZ	10	24	ATZALAN	426
30	VERACRUZ	10	24	ATZALAN	427
30	VERACRUZ	10	24	ATZALAN	428
30	VERACRUZ	10	24	ATZALAN	429
30	VERACRUZ	10	24	ATZALAN	430
30	VERACRUZ	10	24	ATZALAN	431
30	VERACRUZ	10	24	ATZALAN	432
30	VERACRUZ	10	24	ATZALAN	433
30	VERACRUZ	10	24	ATZALAN	434
30	VERACRUZ	10	24	ATZALAN	435
30	VERACRUZ	10	24	ATZALAN	436
30	VERACRUZ	10	24	ATZALAN	437
30	VERACRUZ	10	24	ATZALAN	438
30	VERACRUZ	10	24	ATZALAN	439
30	VERACRUZ	10	24	ATZALAN	440
30	VERACRUZ	10	24	ATZALAN	441
30	VERACRUZ	10	24	ATZALAN	442
30	VERACRUZ	10	24	ATZALAN	443
30	VERACRUZ	10	24	ATZALAN	444
30	VERACRUZ	10	24	ATZALAN	445
30	VERACRUZ	10	24	ATZALAN	446
30	VERACRUZ	10	24	ATZALAN	447
30	VERACRUZ	10	24	ATZALAN	448
30	VERACRUZ	10	24	ATZALAN	449
30	VERACRUZ	10	24	ATZALAN	450
30	VERACRUZ	10	24	ATZALAN	451
30	VERACRUZ	10	24	ATZALAN	452
30	VERACRUZ	10	24	ATZALAN	453
30	VERACRUZ	10	24	ATZALAN	454
30	VERACRUZ	10	24	ATZALAN	455
30	VERACRUZ	10	24	ATZALAN	456
30	VERACRUZ	10	24	ATZALAN	457
30	VERACRUZ	10	24	ATZALAN	458
30	VERACRUZ	10	88	JALACINGO	1830
30	VERACRUZ	10	88	JALACINGO	1831
30	VERACRUZ	10	88	JALACINGO	1832
30	VERACRUZ	10	88	JALACINGO	1833
30	VERACRUZ	10	88	JALACINGO	1834
30	VERACRUZ	10	88	JALACINGO	1835
30	VERACRUZ	10	88	JALACINGO	1836
30	VERACRUZ	10	88	JALACINGO	1837
30	VERACRUZ	10	88	JALACINGO	1838
30	VERACRUZ	10	88	JALACINGO	1839
30	VERACRUZ	10	88	JALACINGO	1840
30	VERACRUZ	10	88	JALACINGO	1841
30	VERACRUZ	10	88	JALACINGO	1842
30	VERACRUZ	10	88	JALACINGO	1843
30	VERACRUZ	10	88	JALACINGO	1844
30	VERACRUZ	10	88	JALACINGO	1845



**Instituto Nacional Electoral
CONSEJO GENERAL**

ENTIDAD	NOMBRE_ENTIDAD	DISTRITO_LOCAL	MUNICIPIO	NOMBRE_MUNICIPIO	SECCION
30	VERACRUZ	10	88	JALACINGO	1846
30	VERACRUZ	10	88	JALACINGO	1847
30	VERACRUZ	10	108	LAS MINAS	2418
30	VERACRUZ	10	108	LAS MINAS	2419
30	VERACRUZ	10	129	PEROTE	3036
30	VERACRUZ	10	129	PEROTE	3037
30	VERACRUZ	10	129	PEROTE	3038
30	VERACRUZ	10	129	PEROTE	3039
30	VERACRUZ	10	129	PEROTE	3040
30	VERACRUZ	10	129	PEROTE	3041
30	VERACRUZ	10	129	PEROTE	3042
30	VERACRUZ	10	129	PEROTE	3043
30	VERACRUZ	10	129	PEROTE	3044
30	VERACRUZ	10	129	PEROTE	3045
30	VERACRUZ	10	129	PEROTE	3046
30	VERACRUZ	10	129	PEROTE	3047
30	VERACRUZ	10	129	PEROTE	3048
30	VERACRUZ	10	129	PEROTE	3049
30	VERACRUZ	10	129	PEROTE	3050
30	VERACRUZ	10	129	PEROTE	3051
30	VERACRUZ	10	129	PEROTE	3052
30	VERACRUZ	10	129	PEROTE	3053
30	VERACRUZ	10	129	PEROTE	3054
30	VERACRUZ	10	129	PEROTE	3055
30	VERACRUZ	10	129	PEROTE	3056
30	VERACRUZ	10	129	PEROTE	3057
30	VERACRUZ	10	129	PEROTE	3058
30	VERACRUZ	10	129	PEROTE	3059
30	VERACRUZ	10	129	PEROTE	3060
30	VERACRUZ	10	129	PEROTE	3061
30	VERACRUZ	10	129	PEROTE	3062
30	VERACRUZ	10	129	PEROTE	3063
30	VERACRUZ	10	129	PEROTE	3064
30	VERACRUZ	10	129	PEROTE	3065
30	VERACRUZ	10	129	PEROTE	3066
30	VERACRUZ	10	136	RAFAEL LUCIO	3283
30	VERACRUZ	10	136	RAFAEL LUCIO	3284
30	VERACRUZ	10	136	RAFAEL LUCIO	3285
30	VERACRUZ	10	137	LAS VIGAS DE RAMIREZ	3286
30	VERACRUZ	10	137	LAS VIGAS DE RAMIREZ	3287
30	VERACRUZ	10	137	LAS VIGAS DE RAMIREZ	3288
30	VERACRUZ	10	137	LAS VIGAS DE RAMIREZ	3289
30	VERACRUZ	10	137	LAS VIGAS DE RAMIREZ	3290
30	VERACRUZ	10	137	LAS VIGAS DE RAMIREZ	3291
30	VERACRUZ	10	137	LAS VIGAS DE RAMIREZ	3292
30	VERACRUZ	10	137	LAS VIGAS DE RAMIREZ	3293
30	VERACRUZ	10	157	TATATILA	3669
30	VERACRUZ	10	157	TATATILA	3670
30	VERACRUZ	10	157	TATATILA	3671
30	VERACRUZ	10	157	TATATILA	3672
30	VERACRUZ	10	176	TLACOLULAN	3979
30	VERACRUZ	10	176	TLACOLULAN	3980
30	VERACRUZ	10	176	TLACOLULAN	3981
30	VERACRUZ	10	176	TLACOLULAN	3982
30	VERACRUZ	10	176	TLACOLULAN	3983



**Instituto Nacional Electoral
CONSEJO GENERAL**

ENTIDAD	NOMBRE_ENTIDAD	DISTRITO_LOCAL	MUNICIPIO	NOMBRE_MUNICIPIO	SECCION
30	VERACRUZ	10	176	TLACOLULAN	3984
30	VERACRUZ	10	193	VILLA ALDAMA	4501
30	VERACRUZ	10	193	VILLA ALDAMA	4502
30	VERACRUZ	10	193	VILLA ALDAMA	4503
30	VERACRUZ	10	193	VILLA ALDAMA	4504
30	VERACRUZ	10	193	VILLA ALDAMA	4505
30	VERACRUZ	11	89	XALAPA	1905
30	VERACRUZ	11	89	XALAPA	1906
30	VERACRUZ	11	89	XALAPA	1907
30	VERACRUZ	11	89	XALAPA	1908
30	VERACRUZ	11	89	XALAPA	1909
30	VERACRUZ	11	89	XALAPA	1910
30	VERACRUZ	11	89	XALAPA	1911
30	VERACRUZ	11	89	XALAPA	1919
30	VERACRUZ	11	89	XALAPA	1920
30	VERACRUZ	11	89	XALAPA	1921
30	VERACRUZ	11	89	XALAPA	1922
30	VERACRUZ	11	89	XALAPA	1923
30	VERACRUZ	11	89	XALAPA	1924
30	VERACRUZ	11	89	XALAPA	1925
30	VERACRUZ	11	89	XALAPA	1926
30	VERACRUZ	11	89	XALAPA	1927
30	VERACRUZ	11	89	XALAPA	1928
30	VERACRUZ	11	89	XALAPA	1946
30	VERACRUZ	11	89	XALAPA	1947
30	VERACRUZ	11	89	XALAPA	1948
30	VERACRUZ	11	89	XALAPA	1949
30	VERACRUZ	11	89	XALAPA	1950
30	VERACRUZ	11	89	XALAPA	1951
30	VERACRUZ	11	89	XALAPA	1952
30	VERACRUZ	11	89	XALAPA	1953
30	VERACRUZ	11	89	XALAPA	1964
30	VERACRUZ	11	89	XALAPA	1965
30	VERACRUZ	11	89	XALAPA	1966
30	VERACRUZ	11	89	XALAPA	1967
30	VERACRUZ	11	89	XALAPA	1968
30	VERACRUZ	11	89	XALAPA	1969
30	VERACRUZ	11	89	XALAPA	1970
30	VERACRUZ	11	89	XALAPA	1971
30	VERACRUZ	11	89	XALAPA	1972
30	VERACRUZ	11	89	XALAPA	1973
30	VERACRUZ	11	89	XALAPA	1974
30	VERACRUZ	11	89	XALAPA	1975
30	VERACRUZ	11	89	XALAPA	1976
30	VERACRUZ	11	89	XALAPA	1977
30	VERACRUZ	11	89	XALAPA	1978
30	VERACRUZ	11	89	XALAPA	1979
30	VERACRUZ	11	89	XALAPA	1980
30	VERACRUZ	11	89	XALAPA	1981
30	VERACRUZ	11	89	XALAPA	1991
30	VERACRUZ	11	89	XALAPA	1992
30	VERACRUZ	11	89	XALAPA	1993
30	VERACRUZ	11	89	XALAPA	1994
30	VERACRUZ	11	89	XALAPA	1995
30	VERACRUZ	11	89	XALAPA	1996



**Instituto Nacional Electoral
CONSEJO GENERAL**

ENTIDAD	NOMBRE_ENTIDAD	DISTRITO_LOCAL	MUNICIPIO	NOMBRE_MUNICIPIO	SECCION
30	VERACRUZ	11	89	XALAPA	1997
30	VERACRUZ	11	89	XALAPA	1998
30	VERACRUZ	11	89	XALAPA	1999
30	VERACRUZ	11	89	XALAPA	2000
30	VERACRUZ	11	89	XALAPA	2001
30	VERACRUZ	11	89	XALAPA	2002
30	VERACRUZ	11	89	XALAPA	2003
30	VERACRUZ	11	89	XALAPA	2004
30	VERACRUZ	11	89	XALAPA	2005
30	VERACRUZ	11	89	XALAPA	2006
30	VERACRUZ	11	89	XALAPA	2007
30	VERACRUZ	11	89	XALAPA	2008
30	VERACRUZ	11	89	XALAPA	2009
30	VERACRUZ	11	89	XALAPA	2010
30	VERACRUZ	11	89	XALAPA	2011
30	VERACRUZ	11	89	XALAPA	2018
30	VERACRUZ	11	89	XALAPA	2019
30	VERACRUZ	11	89	XALAPA	2020
30	VERACRUZ	11	89	XALAPA	2021
30	VERACRUZ	11	89	XALAPA	2022
30	VERACRUZ	11	89	XALAPA	2023
30	VERACRUZ	11	89	XALAPA	2024
30	VERACRUZ	11	89	XALAPA	2025
30	VERACRUZ	11	89	XALAPA	2026
30	VERACRUZ	11	89	XALAPA	2027
30	VERACRUZ	11	89	XALAPA	2028
30	VERACRUZ	11	89	XALAPA	2029
30	VERACRUZ	11	89	XALAPA	2030
30	VERACRUZ	11	89	XALAPA	2031
30	VERACRUZ	11	89	XALAPA	2032
30	VERACRUZ	11	89	XALAPA	2033
30	VERACRUZ	11	89	XALAPA	2034
30	VERACRUZ	11	89	XALAPA	2035
30	VERACRUZ	11	89	XALAPA	2043
30	VERACRUZ	11	89	XALAPA	2044
30	VERACRUZ	11	89	XALAPA	2045
30	VERACRUZ	11	89	XALAPA	2046
30	VERACRUZ	11	89	XALAPA	2047
30	VERACRUZ	11	89	XALAPA	2048
30	VERACRUZ	11	89	XALAPA	2049
30	VERACRUZ	11	89	XALAPA	2050
30	VERACRUZ	11	89	XALAPA	2051
30	VERACRUZ	11	89	XALAPA	2052
30	VERACRUZ	11	89	XALAPA	2053
30	VERACRUZ	11	89	XALAPA	2054
30	VERACRUZ	11	89	XALAPA	2055
30	VERACRUZ	11	89	XALAPA	2056
30	VERACRUZ	11	89	XALAPA	2057
30	VERACRUZ	11	89	XALAPA	2058
30	VERACRUZ	11	89	XALAPA	2059
30	VERACRUZ	11	89	XALAPA	2060
30	VERACRUZ	11	89	XALAPA	2061
30	VERACRUZ	11	89	XALAPA	2062
30	VERACRUZ	11	89	XALAPA	2063
30	VERACRUZ	11	89	XALAPA	2065



**Instituto Nacional Electoral
CONSEJO GENERAL**

ENTIDAD	NOMBRE_ENTIDAD	DISTRITO_LOCAL	MUNICIPIO	NOMBRE_MUNICIPIO	SECCION
30	VERACRUZ	11	89	XALAPA	2066
30	VERACRUZ	11	89	XALAPA	2067
30	VERACRUZ	11	89	XALAPA	2068
30	VERACRUZ	11	89	XALAPA	2069
30	VERACRUZ	11	89	XALAPA	2070
30	VERACRUZ	11	89	XALAPA	2071
30	VERACRUZ	11	89	XALAPA	2072
30	VERACRUZ	11	89	XALAPA	2073
30	VERACRUZ	11	89	XALAPA	2074
30	VERACRUZ	11	89	XALAPA	2075
30	VERACRUZ	11	89	XALAPA	2076
30	VERACRUZ	11	89	XALAPA	2077
30	VERACRUZ	11	89	XALAPA	2080
30	VERACRUZ	11	89	XALAPA	2081
30	VERACRUZ	11	89	XALAPA	2082
30	VERACRUZ	11	89	XALAPA	2083
30	VERACRUZ	11	89	XALAPA	2084
30	VERACRUZ	11	89	XALAPA	2085
30	VERACRUZ	11	89	XALAPA	2086
30	VERACRUZ	11	89	XALAPA	2087
30	VERACRUZ	11	89	XALAPA	2088
30	VERACRUZ	11	89	XALAPA	2089
30	VERACRUZ	11	89	XALAPA	2090
30	VERACRUZ	11	89	XALAPA	2091
30	VERACRUZ	11	89	XALAPA	2092
30	VERACRUZ	11	89	XALAPA	2093
30	VERACRUZ	11	89	XALAPA	2094
30	VERACRUZ	11	89	XALAPA	2095
30	VERACRUZ	11	89	XALAPA	2096
30	VERACRUZ	11	89	XALAPA	2097
30	VERACRUZ	11	89	XALAPA	2098
30	VERACRUZ	11	89	XALAPA	2099
30	VERACRUZ	11	89	XALAPA	2100
30	VERACRUZ	12	27	BANDERILLA	473
30	VERACRUZ	12	27	BANDERILLA	474
30	VERACRUZ	12	27	BANDERILLA	475
30	VERACRUZ	12	27	BANDERILLA	476
30	VERACRUZ	12	27	BANDERILLA	477
30	VERACRUZ	12	27	BANDERILLA	478
30	VERACRUZ	12	27	BANDERILLA	479
30	VERACRUZ	12	27	BANDERILLA	480
30	VERACRUZ	12	27	BANDERILLA	481
30	VERACRUZ	12	89	XALAPA	1848
30	VERACRUZ	12	89	XALAPA	1849
30	VERACRUZ	12	89	XALAPA	1850
30	VERACRUZ	12	89	XALAPA	1851
30	VERACRUZ	12	89	XALAPA	1852
30	VERACRUZ	12	89	XALAPA	1853
30	VERACRUZ	12	89	XALAPA	1854
30	VERACRUZ	12	89	XALAPA	1855
30	VERACRUZ	12	89	XALAPA	1856
30	VERACRUZ	12	89	XALAPA	1857
30	VERACRUZ	12	89	XALAPA	1858
30	VERACRUZ	12	89	XALAPA	1859
30	VERACRUZ	12	89	XALAPA	1860



**Instituto Nacional Electoral
CONSEJO GENERAL**

ENTIDAD	NOMBRE_ENTIDAD	DISTRITO_LOCAL	MUNICIPIO	NOMBRE_MUNICIPIO	SECCION
30	VERACRUZ	12	89	XALAPA	1861
30	VERACRUZ	12	89	XALAPA	1862
30	VERACRUZ	12	89	XALAPA	1863
30	VERACRUZ	12	89	XALAPA	1864
30	VERACRUZ	12	89	XALAPA	1865
30	VERACRUZ	12	89	XALAPA	1866
30	VERACRUZ	12	89	XALAPA	1867
30	VERACRUZ	12	89	XALAPA	1868
30	VERACRUZ	12	89	XALAPA	1869
30	VERACRUZ	12	89	XALAPA	1870
30	VERACRUZ	12	89	XALAPA	1871
30	VERACRUZ	12	89	XALAPA	1872
30	VERACRUZ	12	89	XALAPA	1873
30	VERACRUZ	12	89	XALAPA	1874
30	VERACRUZ	12	89	XALAPA	1875
30	VERACRUZ	12	89	XALAPA	1876
30	VERACRUZ	12	89	XALAPA	1877
30	VERACRUZ	12	89	XALAPA	1878
30	VERACRUZ	12	89	XALAPA	1879
30	VERACRUZ	12	89	XALAPA	1880
30	VERACRUZ	12	89	XALAPA	1881
30	VERACRUZ	12	89	XALAPA	1882
30	VERACRUZ	12	89	XALAPA	1883
30	VERACRUZ	12	89	XALAPA	1884
30	VERACRUZ	12	89	XALAPA	1885
30	VERACRUZ	12	89	XALAPA	1886
30	VERACRUZ	12	89	XALAPA	1887
30	VERACRUZ	12	89	XALAPA	1888
30	VERACRUZ	12	89	XALAPA	1889
30	VERACRUZ	12	89	XALAPA	1890
30	VERACRUZ	12	89	XALAPA	1891
30	VERACRUZ	12	89	XALAPA	1892
30	VERACRUZ	12	89	XALAPA	1893
30	VERACRUZ	12	89	XALAPA	1894
30	VERACRUZ	12	89	XALAPA	1895
30	VERACRUZ	12	89	XALAPA	1896
30	VERACRUZ	12	89	XALAPA	1897
30	VERACRUZ	12	89	XALAPA	1898
30	VERACRUZ	12	89	XALAPA	1899
30	VERACRUZ	12	89	XALAPA	1900
30	VERACRUZ	12	89	XALAPA	1901
30	VERACRUZ	12	89	XALAPA	1902
30	VERACRUZ	12	89	XALAPA	1903
30	VERACRUZ	12	89	XALAPA	1904
30	VERACRUZ	12	89	XALAPA	1912
30	VERACRUZ	12	89	XALAPA	1913
30	VERACRUZ	12	89	XALAPA	1914
30	VERACRUZ	12	89	XALAPA	1915
30	VERACRUZ	12	89	XALAPA	1916
30	VERACRUZ	12	89	XALAPA	1917
30	VERACRUZ	12	89	XALAPA	1918
30	VERACRUZ	12	89	XALAPA	1929
30	VERACRUZ	12	89	XALAPA	1930
30	VERACRUZ	12	89	XALAPA	1931
30	VERACRUZ	12	89	XALAPA	1932



**Instituto Nacional Electoral
CONSEJO GENERAL**

ENTIDAD	NOMBRE_ENTIDAD	DISTRITO_LOCAL	MUNICIPIO	NOMBRE_MUNICIPIO	SECCION
30	VERACRUZ	12	89	XALAPA	1933
30	VERACRUZ	12	89	XALAPA	1934
30	VERACRUZ	12	89	XALAPA	1935
30	VERACRUZ	12	89	XALAPA	1936
30	VERACRUZ	12	89	XALAPA	1937
30	VERACRUZ	12	89	XALAPA	1938
30	VERACRUZ	12	89	XALAPA	1939
30	VERACRUZ	12	89	XALAPA	1940
30	VERACRUZ	12	89	XALAPA	1941
30	VERACRUZ	12	89	XALAPA	1942
30	VERACRUZ	12	89	XALAPA	1943
30	VERACRUZ	12	89	XALAPA	1944
30	VERACRUZ	12	89	XALAPA	1945
30	VERACRUZ	12	89	XALAPA	1954
30	VERACRUZ	12	89	XALAPA	1955
30	VERACRUZ	12	89	XALAPA	1956
30	VERACRUZ	12	89	XALAPA	1957
30	VERACRUZ	12	89	XALAPA	1958
30	VERACRUZ	12	89	XALAPA	1959
30	VERACRUZ	12	89	XALAPA	1960
30	VERACRUZ	12	89	XALAPA	1961
30	VERACRUZ	12	89	XALAPA	1962
30	VERACRUZ	12	89	XALAPA	1963
30	VERACRUZ	12	89	XALAPA	1982
30	VERACRUZ	12	89	XALAPA	1983
30	VERACRUZ	12	89	XALAPA	1984
30	VERACRUZ	12	89	XALAPA	1985
30	VERACRUZ	12	89	XALAPA	1986
30	VERACRUZ	12	89	XALAPA	1987
30	VERACRUZ	12	89	XALAPA	1988
30	VERACRUZ	12	89	XALAPA	1989
30	VERACRUZ	12	89	XALAPA	1990
30	VERACRUZ	12	89	XALAPA	2012
30	VERACRUZ	12	89	XALAPA	2013
30	VERACRUZ	12	89	XALAPA	2014
30	VERACRUZ	12	89	XALAPA	2015
30	VERACRUZ	12	89	XALAPA	2016
30	VERACRUZ	12	89	XALAPA	2017
30	VERACRUZ	12	89	XALAPA	2036
30	VERACRUZ	12	89	XALAPA	2037
30	VERACRUZ	12	89	XALAPA	2038
30	VERACRUZ	12	89	XALAPA	2039
30	VERACRUZ	12	89	XALAPA	2040
30	VERACRUZ	12	89	XALAPA	2041
30	VERACRUZ	12	89	XALAPA	2042
30	VERACRUZ	12	89	XALAPA	2064
30	VERACRUZ	12	89	XALAPA	2078
30	VERACRUZ	12	89	XALAPA	2079
30	VERACRUZ	12	89	XALAPA	4719
30	VERACRUZ	12	181	TLALNELHUAYOCAN	4037
30	VERACRUZ	12	181	TLALNELHUAYOCAN	4038
30	VERACRUZ	12	181	TLALNELHUAYOCAN	4039
30	VERACRUZ	12	181	TLALNELHUAYOCAN	4040
30	VERACRUZ	12	181	TLALNELHUAYOCAN	4041
30	VERACRUZ	13	18	APAZAPAN	384



**Instituto Nacional Electoral
CONSEJO GENERAL**

ENTIDAD	NOMBRE_ENTIDAD	DISTRITO_LOCAL	MUNICIPIO	NOMBRE_MUNICIPIO	SECCION
30	VERACRUZ	13	18	APAZAPAN	385
30	VERACRUZ	13	18	APAZAPAN	386
30	VERACRUZ	13	18	APAZAPAN	387
30	VERACRUZ	13	18	APAZAPAN	388
30	VERACRUZ	13	25	TLALTETELA	459
30	VERACRUZ	13	25	TLALTETELA	460
30	VERACRUZ	13	25	TLALTETELA	461
30	VERACRUZ	13	25	TLALTETELA	462
30	VERACRUZ	13	25	TLALTETELA	463
30	VERACRUZ	13	25	TLALTETELA	464
30	VERACRUZ	13	26	AYAHUALULCO	465
30	VERACRUZ	13	26	AYAHUALULCO	466
30	VERACRUZ	13	26	AYAHUALULCO	467
30	VERACRUZ	13	26	AYAHUALULCO	468
30	VERACRUZ	13	26	AYAHUALULCO	469
30	VERACRUZ	13	26	AYAHUALULCO	470
30	VERACRUZ	13	26	AYAHUALULCO	471
30	VERACRUZ	13	26	AYAHUALULCO	472
30	VERACRUZ	13	40	COATEPEC	712
30	VERACRUZ	13	40	COATEPEC	713
30	VERACRUZ	13	40	COATEPEC	714
30	VERACRUZ	13	40	COATEPEC	715
30	VERACRUZ	13	40	COATEPEC	716
30	VERACRUZ	13	40	COATEPEC	717
30	VERACRUZ	13	40	COATEPEC	718
30	VERACRUZ	13	40	COATEPEC	719
30	VERACRUZ	13	40	COATEPEC	720
30	VERACRUZ	13	40	COATEPEC	721
30	VERACRUZ	13	40	COATEPEC	722
30	VERACRUZ	13	40	COATEPEC	723
30	VERACRUZ	13	40	COATEPEC	724
30	VERACRUZ	13	40	COATEPEC	725
30	VERACRUZ	13	40	COATEPEC	726
30	VERACRUZ	13	40	COATEPEC	727
30	VERACRUZ	13	40	COATEPEC	728
30	VERACRUZ	13	40	COATEPEC	729
30	VERACRUZ	13	40	COATEPEC	730
30	VERACRUZ	13	40	COATEPEC	731
30	VERACRUZ	13	40	COATEPEC	732
30	VERACRUZ	13	40	COATEPEC	733
30	VERACRUZ	13	40	COATEPEC	734
30	VERACRUZ	13	40	COATEPEC	735
30	VERACRUZ	13	40	COATEPEC	736
30	VERACRUZ	13	40	COATEPEC	737
30	VERACRUZ	13	40	COATEPEC	738
30	VERACRUZ	13	40	COATEPEC	739
30	VERACRUZ	13	40	COATEPEC	740
30	VERACRUZ	13	40	COATEPEC	741
30	VERACRUZ	13	40	COATEPEC	742
30	VERACRUZ	13	40	COATEPEC	743
30	VERACRUZ	13	40	COATEPEC	744
30	VERACRUZ	13	40	COATEPEC	745
30	VERACRUZ	13	40	COATEPEC	746
30	VERACRUZ	13	40	COATEPEC	747
30	VERACRUZ	13	40	COATEPEC	748



**Instituto Nacional Electoral
CONSEJO GENERAL**

ENTIDAD	NOMBRE_ENTIDAD	DISTRITO_LOCAL	MUNICIPIO	NOMBRE_MUNICIPIO	SECCION
30	VERACRUZ	13	40	COATEPEC	749
30	VERACRUZ	13	40	COATEPEC	750
30	VERACRUZ	13	40	COATEPEC	751
30	VERACRUZ	13	40	COATEPEC	752
30	VERACRUZ	13	40	COATEPEC	753
30	VERACRUZ	13	40	COATEPEC	754
30	VERACRUZ	13	40	COATEPEC	755
30	VERACRUZ	13	40	COATEPEC	756
30	VERACRUZ	13	40	COATEPEC	757
30	VERACRUZ	13	40	COATEPEC	758
30	VERACRUZ	13	40	COATEPEC	759
30	VERACRUZ	13	40	COATEPEC	760
30	VERACRUZ	13	40	COATEPEC	761
30	VERACRUZ	13	40	COATEPEC	762
30	VERACRUZ	13	48	COSAUTLAN DE CARVAJAL	1153
30	VERACRUZ	13	48	COSAUTLAN DE CARVAJAL	1154
30	VERACRUZ	13	48	COSAUTLAN DE CARVAJAL	1155
30	VERACRUZ	13	48	COSAUTLAN DE CARVAJAL	1156
30	VERACRUZ	13	48	COSAUTLAN DE CARVAJAL	1157
30	VERACRUZ	13	48	COSAUTLAN DE CARVAJAL	1158
30	VERACRUZ	13	48	COSAUTLAN DE CARVAJAL	1159
30	VERACRUZ	13	48	COSAUTLAN DE CARVAJAL	1160
30	VERACRUZ	13	48	COSAUTLAN DE CARVAJAL	1161
30	VERACRUZ	13	67	EMILIANO ZAPATA	1475
30	VERACRUZ	13	67	EMILIANO ZAPATA	1476
30	VERACRUZ	13	67	EMILIANO ZAPATA	1477
30	VERACRUZ	13	67	EMILIANO ZAPATA	1478
30	VERACRUZ	13	67	EMILIANO ZAPATA	1479
30	VERACRUZ	13	67	EMILIANO ZAPATA	1480
30	VERACRUZ	13	67	EMILIANO ZAPATA	1481
30	VERACRUZ	13	67	EMILIANO ZAPATA	1482
30	VERACRUZ	13	67	EMILIANO ZAPATA	1483
30	VERACRUZ	13	67	EMILIANO ZAPATA	1484
30	VERACRUZ	13	67	EMILIANO ZAPATA	1485
30	VERACRUZ	13	67	EMILIANO ZAPATA	1486
30	VERACRUZ	13	67	EMILIANO ZAPATA	1487
30	VERACRUZ	13	67	EMILIANO ZAPATA	1488
30	VERACRUZ	13	67	EMILIANO ZAPATA	1489
30	VERACRUZ	13	67	EMILIANO ZAPATA	1490
30	VERACRUZ	13	67	EMILIANO ZAPATA	1491
30	VERACRUZ	13	67	EMILIANO ZAPATA	1492
30	VERACRUZ	13	67	EMILIANO ZAPATA	1493
30	VERACRUZ	13	67	EMILIANO ZAPATA	1494
30	VERACRUZ	13	67	EMILIANO ZAPATA	1495
30	VERACRUZ	13	67	EMILIANO ZAPATA	1496
30	VERACRUZ	13	67	EMILIANO ZAPATA	1497
30	VERACRUZ	13	67	EMILIANO ZAPATA	1498
30	VERACRUZ	13	67	EMILIANO ZAPATA	1499
30	VERACRUZ	13	67	EMILIANO ZAPATA	1500
30	VERACRUZ	13	67	EMILIANO ZAPATA	1501
30	VERACRUZ	13	67	EMILIANO ZAPATA	1502
30	VERACRUZ	13	67	EMILIANO ZAPATA	1503
30	VERACRUZ	13	67	EMILIANO ZAPATA	1504
30	VERACRUZ	13	67	EMILIANO ZAPATA	1505
30	VERACRUZ	13	67	EMILIANO ZAPATA	1506



**Instituto Nacional Electoral
CONSEJO GENERAL**

ENTIDAD	NOMBRE_ENTIDAD	DISTRITO_LOCAL	MUNICIPIO	NOMBRE_MUNICIPIO	SECCION
30	VERACRUZ	13	67	EMILIANO ZAPATA	1507
30	VERACRUZ	13	67	EMILIANO ZAPATA	1508
30	VERACRUZ	13	67	EMILIANO ZAPATA	1509
30	VERACRUZ	13	81	IXHUACAN DE LOS REYES	1726
30	VERACRUZ	13	81	IXHUACAN DE LOS REYES	1727
30	VERACRUZ	13	81	IXHUACAN DE LOS REYES	1728
30	VERACRUZ	13	81	IXHUACAN DE LOS REYES	1729
30	VERACRUZ	13	81	IXHUACAN DE LOS REYES	1730
30	VERACRUZ	13	90	JALCOMULCO	2101
30	VERACRUZ	13	90	JALCOMULCO	2102
30	VERACRUZ	13	90	JALCOMULCO	2103
30	VERACRUZ	13	90	JALCOMULCO	2104
30	VERACRUZ	13	163	TEOCELO	3745
30	VERACRUZ	13	163	TEOCELO	3746
30	VERACRUZ	13	163	TEOCELO	3747
30	VERACRUZ	13	163	TEOCELO	3748
30	VERACRUZ	13	163	TEOCELO	3749
30	VERACRUZ	13	163	TEOCELO	3750
30	VERACRUZ	13	163	TEOCELO	3751
30	VERACRUZ	13	163	TEOCELO	3752
30	VERACRUZ	13	163	TEOCELO	3753
30	VERACRUZ	13	194	XICO	4506
30	VERACRUZ	13	194	XICO	4507
30	VERACRUZ	13	194	XICO	4508
30	VERACRUZ	13	194	XICO	4509
30	VERACRUZ	13	194	XICO	4510
30	VERACRUZ	13	194	XICO	4511
30	VERACRUZ	13	194	XICO	4512
30	VERACRUZ	13	194	XICO	4513
30	VERACRUZ	13	194	XICO	4514
30	VERACRUZ	13	194	XICO	4515
30	VERACRUZ	13	194	XICO	4516
30	VERACRUZ	13	194	XICO	4517
30	VERACRUZ	13	194	XICO	4518
30	VERACRUZ	13	194	XICO	4519
30	VERACRUZ	13	194	XICO	4520
30	VERACRUZ	13	194	XICO	4521
30	VERACRUZ	13	194	XICO	4522
30	VERACRUZ	13	194	XICO	4523
30	VERACRUZ	13	194	XICO	4524
30	VERACRUZ	14	9	ALPATLAHUAC	178
30	VERACRUZ	14	9	ALPATLAHUAC	179
30	VERACRUZ	14	9	ALPATLAHUAC	180
30	VERACRUZ	14	9	ALPATLAHUAC	181
30	VERACRUZ	14	9	ALPATLAHUAC	182
30	VERACRUZ	14	22	ATOYAC	398
30	VERACRUZ	14	22	ATOYAC	399
30	VERACRUZ	14	22	ATOYAC	400
30	VERACRUZ	14	22	ATOYAC	401
30	VERACRUZ	14	22	ATOYAC	402
30	VERACRUZ	14	22	ATOYAC	403
30	VERACRUZ	14	22	ATOYAC	404
30	VERACRUZ	14	22	ATOYAC	405
30	VERACRUZ	14	22	ATOYAC	406
30	VERACRUZ	14	22	ATOYAC	407



**Instituto Nacional Electoral
CONSEJO GENERAL**

ENTIDAD	NOMBRE_ENTIDAD	DISTRITO_LOCAL	MUNICIPIO	NOMBRE_MUNICIPIO	SECCION
30	VERACRUZ	14	22	ATOYAC	408
30	VERACRUZ	14	22	ATOYAC	409
30	VERACRUZ	14	22	ATOYAC	410
30	VERACRUZ	14	22	ATOYAC	411
30	VERACRUZ	14	22	ATOYAC	412
30	VERACRUZ	14	22	ATOYAC	413
30	VERACRUZ	14	30	CALCAHUALCO	588
30	VERACRUZ	14	30	CALCAHUALCO	589
30	VERACRUZ	14	30	CALCAHUALCO	590
30	VERACRUZ	14	30	CALCAHUALCO	591
30	VERACRUZ	14	30	CALCAHUALCO	592
30	VERACRUZ	14	45	COMAPA	970
30	VERACRUZ	14	45	COMAPA	971
30	VERACRUZ	14	45	COMAPA	972
30	VERACRUZ	14	45	COMAPA	973
30	VERACRUZ	14	45	COMAPA	974
30	VERACRUZ	14	45	COMAPA	975
30	VERACRUZ	14	45	COMAPA	976
30	VERACRUZ	14	45	COMAPA	977
30	VERACRUZ	14	45	COMAPA	978
30	VERACRUZ	14	45	COMAPA	979
30	VERACRUZ	14	49	COSCOMATEPEC	1162
30	VERACRUZ	14	49	COSCOMATEPEC	1163
30	VERACRUZ	14	49	COSCOMATEPEC	1164
30	VERACRUZ	14	49	COSCOMATEPEC	1165
30	VERACRUZ	14	49	COSCOMATEPEC	1166
30	VERACRUZ	14	49	COSCOMATEPEC	1167
30	VERACRUZ	14	49	COSCOMATEPEC	1168
30	VERACRUZ	14	49	COSCOMATEPEC	1169
30	VERACRUZ	14	49	COSCOMATEPEC	1170
30	VERACRUZ	14	49	COSCOMATEPEC	1171
30	VERACRUZ	14	49	COSCOMATEPEC	1172
30	VERACRUZ	14	49	COSCOMATEPEC	1173
30	VERACRUZ	14	49	COSCOMATEPEC	1174
30	VERACRUZ	14	49	COSCOMATEPEC	1175
30	VERACRUZ	14	49	COSCOMATEPEC	1176
30	VERACRUZ	14	49	COSCOMATEPEC	1177
30	VERACRUZ	14	49	COSCOMATEPEC	1178
30	VERACRUZ	14	49	COSCOMATEPEC	1179
30	VERACRUZ	14	49	COSCOMATEPEC	1180
30	VERACRUZ	14	49	COSCOMATEPEC	1181
30	VERACRUZ	14	49	COSCOMATEPEC	1182
30	VERACRUZ	14	49	COSCOMATEPEC	1183
30	VERACRUZ	14	64	CHOCAMAN	1456
30	VERACRUZ	14	64	CHOCAMAN	1457
30	VERACRUZ	14	64	CHOCAMAN	1458
30	VERACRUZ	14	64	CHOCAMAN	1459
30	VERACRUZ	14	64	CHOCAMAN	1460
30	VERACRUZ	14	64	CHOCAMAN	1461
30	VERACRUZ	14	64	CHOCAMAN	1462
30	VERACRUZ	14	73	HUATUSCO	1597
30	VERACRUZ	14	73	HUATUSCO	1598
30	VERACRUZ	14	73	HUATUSCO	1599
30	VERACRUZ	14	73	HUATUSCO	1600
30	VERACRUZ	14	73	HUATUSCO	1601



**Instituto Nacional Electoral
CONSEJO GENERAL**

ENTIDAD	NOMBRE_ENTIDAD	DISTRITO_LOCAL	MUNICIPIO	NOMBRE_MUNICIPIO	SECCION
30	VERACRUZ	14	73	HUATUSCO	1602
30	VERACRUZ	14	73	HUATUSCO	1603
30	VERACRUZ	14	73	HUATUSCO	1604
30	VERACRUZ	14	73	HUATUSCO	1605
30	VERACRUZ	14	73	HUATUSCO	1606
30	VERACRUZ	14	73	HUATUSCO	1607
30	VERACRUZ	14	73	HUATUSCO	1608
30	VERACRUZ	14	73	HUATUSCO	1609
30	VERACRUZ	14	73	HUATUSCO	1610
30	VERACRUZ	14	73	HUATUSCO	1611
30	VERACRUZ	14	73	HUATUSCO	1612
30	VERACRUZ	14	73	HUATUSCO	1613
30	VERACRUZ	14	73	HUATUSCO	1614
30	VERACRUZ	14	73	HUATUSCO	1615
30	VERACRUZ	14	73	HUATUSCO	1616
30	VERACRUZ	14	73	HUATUSCO	1617
30	VERACRUZ	14	73	HUATUSCO	1618
30	VERACRUZ	14	73	HUATUSCO	1619
30	VERACRUZ	14	73	HUATUSCO	1620
30	VERACRUZ	14	73	HUATUSCO	1621
30	VERACRUZ	14	73	HUATUSCO	1622
30	VERACRUZ	14	83	IXHUATLAN DEL CAFE	1764
30	VERACRUZ	14	83	IXHUATLAN DEL CAFE	1765
30	VERACRUZ	14	83	IXHUATLAN DEL CAFE	1766
30	VERACRUZ	14	83	IXHUATLAN DEL CAFE	1767
30	VERACRUZ	14	83	IXHUATLAN DEL CAFE	1768
30	VERACRUZ	14	83	IXHUATLAN DEL CAFE	1769
30	VERACRUZ	14	83	IXHUATLAN DEL CAFE	1770
30	VERACRUZ	14	83	IXHUATLAN DEL CAFE	1771
30	VERACRUZ	14	83	IXHUATLAN DEL CAFE	1772
30	VERACRUZ	14	83	IXHUATLAN DEL CAFE	1773
30	VERACRUZ	14	83	IXHUATLAN DEL CAFE	1774
30	VERACRUZ	14	147	SOCHIAPA	3502
30	VERACRUZ	14	147	SOCHIAPA	3503
30	VERACRUZ	14	161	TENAMPA	3736
30	VERACRUZ	14	161	TENAMPA	3737
30	VERACRUZ	14	161	TENAMPA	3738
30	VERACRUZ	14	164	TEPATLAXCO	3754
30	VERACRUZ	14	164	TEPATLAXCO	3755
30	VERACRUZ	14	164	TEPATLAXCO	3756
30	VERACRUZ	14	178	TLACOTEPEC DE MEJIA	3999
30	VERACRUZ	14	178	TLACOTEPEC DE MEJIA	4000
30	VERACRUZ	14	185	TOMATLAN	4079
30	VERACRUZ	14	185	TOMATLAN	4080
30	VERACRUZ	14	185	TOMATLAN	4081
30	VERACRUZ	14	185	TOMATLAN	4082
30	VERACRUZ	14	187	TOTUTLA	4086
30	VERACRUZ	14	187	TOTUTLA	4087
30	VERACRUZ	14	187	TOTUTLA	4088
30	VERACRUZ	14	187	TOTUTLA	4089
30	VERACRUZ	14	187	TOTUTLA	4090
30	VERACRUZ	14	187	TOTUTLA	4091
30	VERACRUZ	14	187	TOTUTLA	4092
30	VERACRUZ	14	187	TOTUTLA	4093
30	VERACRUZ	14	187	TOTUTLA	4094



**Instituto Nacional Electoral
CONSEJO GENERAL**

ENTIDAD	NOMBRE_ENTIDAD	DISTRITO_LOCAL	MUNICIPIO	NOMBRE_MUNICIPIO	SECCION
30	VERACRUZ	14	187	TOTUTLA	4095
30	VERACRUZ	14	200	ZENTLA	4561
30	VERACRUZ	14	200	ZENTLA	4562
30	VERACRUZ	14	200	ZENTLA	4563
30	VERACRUZ	14	200	ZENTLA	4564
30	VERACRUZ	14	200	ZENTLA	4565
30	VERACRUZ	14	200	ZENTLA	4566
30	VERACRUZ	14	200	ZENTLA	4567
30	VERACRUZ	14	200	ZENTLA	4568
30	VERACRUZ	14	200	ZENTLA	4569
30	VERACRUZ	15	23	ATZACAN	414
30	VERACRUZ	15	23	ATZACAN	415
30	VERACRUZ	15	23	ATZACAN	416
30	VERACRUZ	15	23	ATZACAN	417
30	VERACRUZ	15	23	ATZACAN	418
30	VERACRUZ	15	23	ATZACAN	419
30	VERACRUZ	15	23	ATZACAN	420
30	VERACRUZ	15	23	ATZACAN	421
30	VERACRUZ	15	23	ATZACAN	422
30	VERACRUZ	15	23	ATZACAN	423
30	VERACRUZ	15	23	ATZACAN	424
30	VERACRUZ	15	85	IXHUATLANCILLO	1784
30	VERACRUZ	15	85	IXHUATLANCILLO	1785
30	VERACRUZ	15	85	IXHUATLANCILLO	1786
30	VERACRUZ	15	85	IXHUATLANCILLO	1787
30	VERACRUZ	15	85	IXHUATLANCILLO	1788
30	VERACRUZ	15	85	IXHUATLANCILLO	1789
30	VERACRUZ	15	85	IXHUATLANCILLO	1790
30	VERACRUZ	15	87	IXTACZOQUITLAN	1798
30	VERACRUZ	15	87	IXTACZOQUITLAN	1799
30	VERACRUZ	15	87	IXTACZOQUITLAN	1800
30	VERACRUZ	15	87	IXTACZOQUITLAN	1801
30	VERACRUZ	15	87	IXTACZOQUITLAN	1802
30	VERACRUZ	15	87	IXTACZOQUITLAN	1803
30	VERACRUZ	15	87	IXTACZOQUITLAN	1804
30	VERACRUZ	15	87	IXTACZOQUITLAN	1805
30	VERACRUZ	15	87	IXTACZOQUITLAN	1806
30	VERACRUZ	15	87	IXTACZOQUITLAN	1807
30	VERACRUZ	15	87	IXTACZOQUITLAN	1808
30	VERACRUZ	15	87	IXTACZOQUITLAN	1809
30	VERACRUZ	15	87	IXTACZOQUITLAN	1810
30	VERACRUZ	15	87	IXTACZOQUITLAN	1811
30	VERACRUZ	15	87	IXTACZOQUITLAN	1812
30	VERACRUZ	15	87	IXTACZOQUITLAN	1813
30	VERACRUZ	15	87	IXTACZOQUITLAN	1814
30	VERACRUZ	15	87	IXTACZOQUITLAN	1815
30	VERACRUZ	15	87	IXTACZOQUITLAN	1816
30	VERACRUZ	15	87	IXTACZOQUITLAN	1817
30	VERACRUZ	15	87	IXTACZOQUITLAN	1818
30	VERACRUZ	15	87	IXTACZOQUITLAN	1819
30	VERACRUZ	15	87	IXTACZOQUITLAN	1820
30	VERACRUZ	15	87	IXTACZOQUITLAN	1821
30	VERACRUZ	15	87	IXTACZOQUITLAN	1822
30	VERACRUZ	15	87	IXTACZOQUITLAN	1823
30	VERACRUZ	15	87	IXTACZOQUITLAN	1824



**Instituto Nacional Electoral
CONSEJO GENERAL**

ENTIDAD	NOMBRE_ENTIDAD	DISTRITO_LOCAL	MUNICIPIO	NOMBRE_MUNICIPIO	SECCION
30	VERACRUZ	15	87	IXTACZOQUITLAN	1825
30	VERACRUZ	15	87	IXTACZOQUITLAN	1826
30	VERACRUZ	15	87	IXTACZOQUITLAN	1827
30	VERACRUZ	15	87	IXTACZOQUITLAN	1828
30	VERACRUZ	15	87	IXTACZOQUITLAN	1829
30	VERACRUZ	15	102	MARIANO ESCOBEDO	2265
30	VERACRUZ	15	102	MARIANO ESCOBEDO	2266
30	VERACRUZ	15	102	MARIANO ESCOBEDO	2267
30	VERACRUZ	15	102	MARIANO ESCOBEDO	2268
30	VERACRUZ	15	102	MARIANO ESCOBEDO	2269
30	VERACRUZ	15	102	MARIANO ESCOBEDO	2270
30	VERACRUZ	15	102	MARIANO ESCOBEDO	2271
30	VERACRUZ	15	102	MARIANO ESCOBEDO	2272
30	VERACRUZ	15	102	MARIANO ESCOBEDO	2273
30	VERACRUZ	15	102	MARIANO ESCOBEDO	2274
30	VERACRUZ	15	102	MARIANO ESCOBEDO	2275
30	VERACRUZ	15	102	MARIANO ESCOBEDO	2276
30	VERACRUZ	15	102	MARIANO ESCOBEDO	2277
30	VERACRUZ	15	102	MARIANO ESCOBEDO	2278
30	VERACRUZ	15	102	MARIANO ESCOBEDO	2279
30	VERACRUZ	15	102	MARIANO ESCOBEDO	2280
30	VERACRUZ	15	119	ORIZABA	2666
30	VERACRUZ	15	119	ORIZABA	2667
30	VERACRUZ	15	119	ORIZABA	2668
30	VERACRUZ	15	119	ORIZABA	2669
30	VERACRUZ	15	119	ORIZABA	2670
30	VERACRUZ	15	119	ORIZABA	2671
30	VERACRUZ	15	119	ORIZABA	2672
30	VERACRUZ	15	119	ORIZABA	2673
30	VERACRUZ	15	119	ORIZABA	2674
30	VERACRUZ	15	119	ORIZABA	2675
30	VERACRUZ	15	119	ORIZABA	2676
30	VERACRUZ	15	119	ORIZABA	2677
30	VERACRUZ	15	119	ORIZABA	2678
30	VERACRUZ	15	119	ORIZABA	2679
30	VERACRUZ	15	119	ORIZABA	2680
30	VERACRUZ	15	119	ORIZABA	2681
30	VERACRUZ	15	119	ORIZABA	2682
30	VERACRUZ	15	119	ORIZABA	2683
30	VERACRUZ	15	119	ORIZABA	2684
30	VERACRUZ	15	119	ORIZABA	2685
30	VERACRUZ	15	119	ORIZABA	2686
30	VERACRUZ	15	119	ORIZABA	2687
30	VERACRUZ	15	119	ORIZABA	2688
30	VERACRUZ	15	119	ORIZABA	2689
30	VERACRUZ	15	119	ORIZABA	2690
30	VERACRUZ	15	119	ORIZABA	2691
30	VERACRUZ	15	119	ORIZABA	2692
30	VERACRUZ	15	119	ORIZABA	2693
30	VERACRUZ	15	119	ORIZABA	2694
30	VERACRUZ	15	119	ORIZABA	2695
30	VERACRUZ	15	119	ORIZABA	2696
30	VERACRUZ	15	119	ORIZABA	2697
30	VERACRUZ	15	119	ORIZABA	2698
30	VERACRUZ	15	119	ORIZABA	2699



**Instituto Nacional Electoral
CONSEJO GENERAL**

ENTIDAD	NOMBRE_ENTIDAD	DISTRITO_LOCAL	MUNICIPIO	NOMBRE_MUNICIPIO	SECCION
30	VERACRUZ	15	119	ORIZABA	2700
30	VERACRUZ	15	119	ORIZABA	2701
30	VERACRUZ	15	119	ORIZABA	2702
30	VERACRUZ	15	119	ORIZABA	2703
30	VERACRUZ	15	119	ORIZABA	2704
30	VERACRUZ	15	119	ORIZABA	2705
30	VERACRUZ	15	119	ORIZABA	2706
30	VERACRUZ	15	119	ORIZABA	2707
30	VERACRUZ	15	119	ORIZABA	2708
30	VERACRUZ	15	119	ORIZABA	2709
30	VERACRUZ	15	119	ORIZABA	2710
30	VERACRUZ	15	119	ORIZABA	2711
30	VERACRUZ	15	119	ORIZABA	2712
30	VERACRUZ	15	119	ORIZABA	2713
30	VERACRUZ	15	119	ORIZABA	2714
30	VERACRUZ	15	119	ORIZABA	2715
30	VERACRUZ	15	119	ORIZABA	2716
30	VERACRUZ	15	119	ORIZABA	2717
30	VERACRUZ	15	119	ORIZABA	2718
30	VERACRUZ	15	119	ORIZABA	2719
30	VERACRUZ	15	119	ORIZABA	2720
30	VERACRUZ	15	119	ORIZABA	2721
30	VERACRUZ	15	119	ORIZABA	2722
30	VERACRUZ	15	119	ORIZABA	2723
30	VERACRUZ	15	119	ORIZABA	2724
30	VERACRUZ	15	119	ORIZABA	2725
30	VERACRUZ	15	119	ORIZABA	2726
30	VERACRUZ	15	119	ORIZABA	2727
30	VERACRUZ	15	119	ORIZABA	2728
30	VERACRUZ	15	119	ORIZABA	2729
30	VERACRUZ	15	119	ORIZABA	2730
30	VERACRUZ	15	119	ORIZABA	2731
30	VERACRUZ	15	119	ORIZABA	2732
30	VERACRUZ	15	119	ORIZABA	2733
30	VERACRUZ	15	119	ORIZABA	2734
30	VERACRUZ	15	119	ORIZABA	2735
30	VERACRUZ	15	119	ORIZABA	2736
30	VERACRUZ	15	119	ORIZABA	2737
30	VERACRUZ	15	119	ORIZABA	2738
30	VERACRUZ	15	119	ORIZABA	2739
30	VERACRUZ	15	119	ORIZABA	2740
30	VERACRUZ	15	119	ORIZABA	2741
30	VERACRUZ	15	119	ORIZABA	2742
30	VERACRUZ	15	119	ORIZABA	2743
30	VERACRUZ	15	119	ORIZABA	2744
30	VERACRUZ	15	119	ORIZABA	2745
30	VERACRUZ	15	119	ORIZABA	2746
30	VERACRUZ	15	119	ORIZABA	2747
30	VERACRUZ	15	119	ORIZABA	2748
30	VERACRUZ	15	119	ORIZABA	2749
30	VERACRUZ	15	119	ORIZABA	2750
30	VERACRUZ	15	119	ORIZABA	2751
30	VERACRUZ	15	119	ORIZABA	2752
30	VERACRUZ	15	119	ORIZABA	2753
30	VERACRUZ	15	119	ORIZABA	2754



**Instituto Nacional Electoral
CONSEJO GENERAL**

ENTIDAD	NOMBRE_ENTIDAD	DISTRITO_LOCAL	MUNICIPIO	NOMBRE_MUNICIPIO	SECCION
30	VERACRUZ	15	119	ORIZABA	2755
30	VERACRUZ	15	119	ORIZABA	2756
30	VERACRUZ	15	119	ORIZABA	2757
30	VERACRUZ	15	119	ORIZABA	2758
30	VERACRUZ	15	119	ORIZABA	2759
30	VERACRUZ	15	119	ORIZABA	2760
30	VERACRUZ	15	119	ORIZABA	2761
30	VERACRUZ	15	119	ORIZABA	2762
30	VERACRUZ	15	119	ORIZABA	2763
30	VERACRUZ	15	128	LA PERLA	3028
30	VERACRUZ	15	128	LA PERLA	3029
30	VERACRUZ	15	128	LA PERLA	3030
30	VERACRUZ	15	128	LA PERLA	3031
30	VERACRUZ	15	128	LA PERLA	3032
30	VERACRUZ	15	128	LA PERLA	3033
30	VERACRUZ	15	128	LA PERLA	3034
30	VERACRUZ	15	128	LA PERLA	3035
30	VERACRUZ	15	139	RIO BLANCO	3297
30	VERACRUZ	15	139	RIO BLANCO	3298
30	VERACRUZ	15	139	RIO BLANCO	3299
30	VERACRUZ	15	139	RIO BLANCO	3300
30	VERACRUZ	15	139	RIO BLANCO	3301
30	VERACRUZ	15	139	RIO BLANCO	3302
30	VERACRUZ	15	139	RIO BLANCO	3303
30	VERACRUZ	15	139	RIO BLANCO	3304
30	VERACRUZ	15	139	RIO BLANCO	3305
30	VERACRUZ	15	139	RIO BLANCO	3306
30	VERACRUZ	15	139	RIO BLANCO	3307
30	VERACRUZ	15	139	RIO BLANCO	3308
30	VERACRUZ	15	139	RIO BLANCO	3309
30	VERACRUZ	15	139	RIO BLANCO	3310
30	VERACRUZ	15	139	RIO BLANCO	3311
30	VERACRUZ	15	139	RIO BLANCO	3312
30	VERACRUZ	15	139	RIO BLANCO	3313
30	VERACRUZ	15	139	RIO BLANCO	3314
30	VERACRUZ	15	139	RIO BLANCO	3315
30	VERACRUZ	15	139	RIO BLANCO	3316
30	VERACRUZ	15	139	RIO BLANCO	3317
30	VERACRUZ	15	139	RIO BLANCO	3318
30	VERACRUZ	15	139	RIO BLANCO	3319
30	VERACRUZ	15	139	RIO BLANCO	3320
30	VERACRUZ	16	14	AMATLAN DE LOS REYES	294
30	VERACRUZ	16	14	AMATLAN DE LOS REYES	295
30	VERACRUZ	16	14	AMATLAN DE LOS REYES	296
30	VERACRUZ	16	14	AMATLAN DE LOS REYES	297
30	VERACRUZ	16	14	AMATLAN DE LOS REYES	298
30	VERACRUZ	16	14	AMATLAN DE LOS REYES	299
30	VERACRUZ	16	14	AMATLAN DE LOS REYES	300
30	VERACRUZ	16	14	AMATLAN DE LOS REYES	301
30	VERACRUZ	16	14	AMATLAN DE LOS REYES	302
30	VERACRUZ	16	14	AMATLAN DE LOS REYES	303
30	VERACRUZ	16	14	AMATLAN DE LOS REYES	304
30	VERACRUZ	16	14	AMATLAN DE LOS REYES	305
30	VERACRUZ	16	14	AMATLAN DE LOS REYES	306
30	VERACRUZ	16	14	AMATLAN DE LOS REYES	307



**Instituto Nacional Electoral
CONSEJO GENERAL**

ENTIDAD	NOMBRE_ENTIDAD	DISTRITO_LOCAL	MUNICIPIO	NOMBRE_MUNICIPIO	SECCION
30	VERACRUZ	16	14	AMATLAN DE LOS REYES	308
30	VERACRUZ	16	14	AMATLAN DE LOS REYES	309
30	VERACRUZ	16	14	AMATLAN DE LOS REYES	310
30	VERACRUZ	16	14	AMATLAN DE LOS REYES	311
30	VERACRUZ	16	14	AMATLAN DE LOS REYES	312
30	VERACRUZ	16	14	AMATLAN DE LOS REYES	313
30	VERACRUZ	16	14	AMATLAN DE LOS REYES	314
30	VERACRUZ	16	14	AMATLAN DE LOS REYES	315
30	VERACRUZ	16	14	AMATLAN DE LOS REYES	316
30	VERACRUZ	16	14	AMATLAN DE LOS REYES	317
30	VERACRUZ	16	14	AMATLAN DE LOS REYES	318
30	VERACRUZ	16	14	AMATLAN DE LOS REYES	319
30	VERACRUZ	16	43	COETZALA	961
30	VERACRUZ	16	43	COETZALA	962
30	VERACRUZ	16	46	CORDOBA	980
30	VERACRUZ	16	46	CORDOBA	981
30	VERACRUZ	16	46	CORDOBA	982
30	VERACRUZ	16	46	CORDOBA	983
30	VERACRUZ	16	46	CORDOBA	984
30	VERACRUZ	16	46	CORDOBA	985
30	VERACRUZ	16	46	CORDOBA	986
30	VERACRUZ	16	46	CORDOBA	987
30	VERACRUZ	16	46	CORDOBA	988
30	VERACRUZ	16	46	CORDOBA	989
30	VERACRUZ	16	46	CORDOBA	990
30	VERACRUZ	16	46	CORDOBA	991
30	VERACRUZ	16	46	CORDOBA	992
30	VERACRUZ	16	46	CORDOBA	993
30	VERACRUZ	16	46	CORDOBA	994
30	VERACRUZ	16	46	CORDOBA	995
30	VERACRUZ	16	46	CORDOBA	996
30	VERACRUZ	16	46	CORDOBA	997
30	VERACRUZ	16	46	CORDOBA	998
30	VERACRUZ	16	46	CORDOBA	999
30	VERACRUZ	16	46	CORDOBA	1000
30	VERACRUZ	16	46	CORDOBA	1001
30	VERACRUZ	16	46	CORDOBA	1002
30	VERACRUZ	16	46	CORDOBA	1003
30	VERACRUZ	16	46	CORDOBA	1004
30	VERACRUZ	16	46	CORDOBA	1005
30	VERACRUZ	16	46	CORDOBA	1006
30	VERACRUZ	16	46	CORDOBA	1007
30	VERACRUZ	16	46	CORDOBA	1008
30	VERACRUZ	16	46	CORDOBA	1009
30	VERACRUZ	16	46	CORDOBA	1010
30	VERACRUZ	16	46	CORDOBA	1011
30	VERACRUZ	16	46	CORDOBA	1012
30	VERACRUZ	16	46	CORDOBA	1013
30	VERACRUZ	16	46	CORDOBA	1014
30	VERACRUZ	16	46	CORDOBA	1015
30	VERACRUZ	16	46	CORDOBA	1016
30	VERACRUZ	16	46	CORDOBA	1017
30	VERACRUZ	16	46	CORDOBA	1018
30	VERACRUZ	16	46	CORDOBA	1019
30	VERACRUZ	16	46	CORDOBA	1020



**Instituto Nacional Electoral
CONSEJO GENERAL**

ENTIDAD	NOMBRE_ENTIDAD	DISTRITO_LOCAL	MUNICIPIO	NOMBRE_MUNICIPIO	SECCION
30	VERACRUZ	16	46	CORDOBA	1021
30	VERACRUZ	16	46	CORDOBA	1022
30	VERACRUZ	16	46	CORDOBA	1023
30	VERACRUZ	16	46	CORDOBA	1024
30	VERACRUZ	16	46	CORDOBA	1025
30	VERACRUZ	16	46	CORDOBA	1026
30	VERACRUZ	16	46	CORDOBA	1027
30	VERACRUZ	16	46	CORDOBA	1028
30	VERACRUZ	16	46	CORDOBA	1029
30	VERACRUZ	16	46	CORDOBA	1030
30	VERACRUZ	16	46	CORDOBA	1031
30	VERACRUZ	16	46	CORDOBA	1032
30	VERACRUZ	16	46	CORDOBA	1033
30	VERACRUZ	16	46	CORDOBA	1034
30	VERACRUZ	16	46	CORDOBA	1035
30	VERACRUZ	16	46	CORDOBA	1036
30	VERACRUZ	16	46	CORDOBA	1037
30	VERACRUZ	16	46	CORDOBA	1038
30	VERACRUZ	16	46	CORDOBA	1039
30	VERACRUZ	16	46	CORDOBA	1040
30	VERACRUZ	16	46	CORDOBA	1041
30	VERACRUZ	16	46	CORDOBA	1042
30	VERACRUZ	16	46	CORDOBA	1043
30	VERACRUZ	16	46	CORDOBA	1044
30	VERACRUZ	16	46	CORDOBA	1045
30	VERACRUZ	16	46	CORDOBA	1046
30	VERACRUZ	16	46	CORDOBA	1047
30	VERACRUZ	16	46	CORDOBA	1048
30	VERACRUZ	16	46	CORDOBA	1049
30	VERACRUZ	16	46	CORDOBA	1050
30	VERACRUZ	16	46	CORDOBA	1051
30	VERACRUZ	16	46	CORDOBA	1052
30	VERACRUZ	16	46	CORDOBA	1053
30	VERACRUZ	16	46	CORDOBA	1054
30	VERACRUZ	16	46	CORDOBA	1055
30	VERACRUZ	16	46	CORDOBA	1056
30	VERACRUZ	16	46	CORDOBA	1057
30	VERACRUZ	16	46	CORDOBA	1058
30	VERACRUZ	16	46	CORDOBA	1059
30	VERACRUZ	16	46	CORDOBA	1060
30	VERACRUZ	16	46	CORDOBA	1061
30	VERACRUZ	16	46	CORDOBA	1062
30	VERACRUZ	16	46	CORDOBA	1063
30	VERACRUZ	16	46	CORDOBA	1064
30	VERACRUZ	16	46	CORDOBA	1065
30	VERACRUZ	16	46	CORDOBA	1066
30	VERACRUZ	16	46	CORDOBA	1067
30	VERACRUZ	16	46	CORDOBA	1068
30	VERACRUZ	16	46	CORDOBA	1069
30	VERACRUZ	16	46	CORDOBA	1070
30	VERACRUZ	16	46	CORDOBA	1071
30	VERACRUZ	16	46	CORDOBA	1072
30	VERACRUZ	16	46	CORDOBA	1073
30	VERACRUZ	16	46	CORDOBA	1074
30	VERACRUZ	16	46	CORDOBA	1075



**Instituto Nacional Electoral
CONSEJO GENERAL**

ENTIDAD	NOMBRE_ENTIDAD	DISTRITO_LOCAL	MUNICIPIO	NOMBRE_MUNICIPIO	SECCION
30	VERACRUZ	16	46	CORDOBA	1076
30	VERACRUZ	16	46	CORDOBA	1077
30	VERACRUZ	16	46	CORDOBA	1078
30	VERACRUZ	16	46	CORDOBA	1079
30	VERACRUZ	16	46	CORDOBA	1080
30	VERACRUZ	16	46	CORDOBA	1081
30	VERACRUZ	16	46	CORDOBA	1082
30	VERACRUZ	16	45	CORDOBA	1083
30	VERACRUZ	16	45	CORDOBA	1084
30	VERACRUZ	16	46	CORDOBA	1085
30	VERACRUZ	16	46	CORDOBA	1086
30	VERACRUZ	16	46	CORDOBA	1087
30	VERACRUZ	16	46	CORDOBA	1088
30	VERACRUZ	16	46	CORDOBA	1089
30	VERACRUZ	16	46	CORDOBA	1090
30	VERACRUZ	16	46	CORDOBA	1091
30	VERACRUZ	16	46	CORDOBA	1092
30	VERACRUZ	16	46	CORDOBA	1093
30	VERACRUZ	16	70	FORTIN	1529
30	VERACRUZ	16	70	FORTIN	1530
30	VERACRUZ	16	70	FORTIN	1531
30	VERACRUZ	16	70	FORTIN	1532
30	VERACRUZ	16	70	FORTIN	1533
30	VERACRUZ	16	70	FORTIN	1534
30	VERACRUZ	16	70	FORTIN	1535
30	VERACRUZ	16	70	FORTIN	1536
30	VERACRUZ	16	70	FORTIN	1537
30	VERACRUZ	16	70	FORTIN	1538
30	VERACRUZ	16	70	FORTIN	1539
30	VERACRUZ	16	70	FORTIN	1540
30	VERACRUZ	16	70	FORTIN	1541
30	VERACRUZ	16	70	FORTIN	1542
30	VERACRUZ	16	70	FORTIN	1543
30	VERACRUZ	16	70	FORTIN	1544
30	VERACRUZ	16	70	FORTIN	1545
30	VERACRUZ	16	70	FORTIN	1546
30	VERACRUZ	16	70	FORTIN	1547
30	VERACRUZ	16	70	FORTIN	1548
30	VERACRUZ	16	70	FORTIN	1549
30	VERACRUZ	16	70	FORTIN	1550
30	VERACRUZ	16	70	FORTIN	1551
30	VERACRUZ	16	70	FORTIN	1552
30	VERACRUZ	16	70	FORTIN	1553
30	VERACRUZ	16	70	FORTIN	1554
30	VERACRUZ	16	70	FORTIN	1555
30	VERACRUZ	16	114	NARANJAL	2607
30	VERACRUZ	16	114	NARANJAL	2608
30	VERACRUZ	16	114	NARANJAL	2609
30	VERACRUZ	17	32	CARRILLO PUERTO	609
30	VERACRUZ	17	32	CARRILLO PUERTO	610
30	VERACRUZ	17	32	CARRILLO PUERTO	611
30	VERACRUZ	17	32	CARRILLO PUERTO	612
30	VERACRUZ	17	32	CARRILLO PUERTO	613
30	VERACRUZ	17	32	CARRILLO PUERTO	614
30	VERACRUZ	17	32	CARRILLO PUERTO	615



**Instituto Nacional Electoral
CONSEJO GENERAL**

ENTIDAD	NOMBRE_ENTIDAD	DISTRITO_LOCAL	MUNICIPIO	NOMBRE_MUNICIPIO	SECCION
30	VERACRUZ	17	32	CARRILLO PUERTO	616
30	VERACRUZ	17	51	COTAXTLA	1252
30	VERACRUZ	17	51	COTAXTLA	1253
30	VERACRUZ	17	51	COTAXTLA	1254
30	VERACRUZ	17	51	COTAXTLA	1255
30	VERACRUZ	17	51	COTAXTLA	1256
30	VERACRUZ	17	51	COTAXTLA	1257
30	VERACRUZ	17	51	COTAXTLA	1258
30	VERACRUZ	17	51	COTAXTLA	1259
30	VERACRUZ	17	51	COTAXTLA	1260
30	VERACRUZ	17	51	COTAXTLA	1261
30	VERACRUZ	17	51	COTAXTLA	1262
30	VERACRUZ	17	51	COTAXTLA	1263
30	VERACRUZ	17	51	COTAXTLA	1264
30	VERACRUZ	17	51	COTAXTLA	1265
30	VERACRUZ	17	54	CUICHAPA	1286
30	VERACRUZ	17	54	CUICHAPA	1287
30	VERACRUZ	17	54	CUICHAPA	1288
30	VERACRUZ	17	54	CUICHAPA	1289
30	VERACRUZ	17	54	CUICHAPA	1290
30	VERACRUZ	17	54	CUICHAPA	1291
30	VERACRUZ	17	54	CUICHAPA	1292
30	VERACRUZ	17	55	CUITLAHUAC	1293
30	VERACRUZ	17	55	CUITLAHUAC	1294
30	VERACRUZ	17	55	CUITLAHUAC	1295
30	VERACRUZ	17	55	CUITLAHUAC	1296
30	VERACRUZ	17	55	CUITLAHUAC	1297
30	VERACRUZ	17	55	CUITLAHUAC	1298
30	VERACRUZ	17	55	CUITLAHUAC	1299
30	VERACRUZ	17	55	CUITLAHUAC	1300
30	VERACRUZ	17	55	CUITLAHUAC	1301
30	VERACRUZ	17	55	CUITLAHUAC	1302
30	VERACRUZ	17	55	CUITLAHUAC	1303
30	VERACRUZ	17	55	CUITLAHUAC	1304
30	VERACRUZ	17	55	CUITLAHUAC	1305
30	VERACRUZ	17	55	CUITLAHUAC	1306
30	VERACRUZ	17	55	CUITLAHUAC	1307
30	VERACRUZ	17	55	CUITLAHUAC	1308
30	VERACRUZ	17	55	CUITLAHUAC	1309
30	VERACRUZ	17	118	OMEALCA	2650
30	VERACRUZ	17	118	OMEALCA	2651
30	VERACRUZ	17	118	OMEALCA	2652
30	VERACRUZ	17	118	OMEALCA	2653
30	VERACRUZ	17	118	OMEALCA	2654
30	VERACRUZ	17	118	OMEALCA	2655
30	VERACRUZ	17	118	OMEALCA	2656
30	VERACRUZ	17	118	OMEALCA	2657
30	VERACRUZ	17	118	OMEALCA	2658
30	VERACRUZ	17	118	OMEALCA	2659
30	VERACRUZ	17	118	OMEALCA	2660
30	VERACRUZ	17	118	OMEALCA	2661
30	VERACRUZ	17	118	OMEALCA	2662
30	VERACRUZ	17	118	OMEALCA	2663
30	VERACRUZ	17	118	OMEALCA	2664
30	VERACRUZ	17	118	OMEALCA	2665



**Instituto Nacional Electoral
CONSEJO GENERAL**

ENTIDAD	NOMBRE_ENTIDAD	DISTRITO_LOCAL	MUNICIPIO	NOMBRE_MUNICIPIO	SECCION
30	VERACRUZ	17	172	TEZONAPA	3824
30	VERACRUZ	17	172	TEZONAPA	3825
30	VERACRUZ	17	172	TEZONAPA	3826
30	VERACRUZ	17	172	TEZONAPA	3827
30	VERACRUZ	17	172	TEZONAPA	3828
30	VERACRUZ	17	172	TEZONAPA	3829
30	VERACRUZ	17	172	TEZONAPA	3830
30	VERACRUZ	17	172	TEZONAPA	3831
30	VERACRUZ	17	172	TEZONAPA	3832
30	VERACRUZ	17	172	TEZONAPA	3833
30	VERACRUZ	17	172	TEZONAPA	3834
30	VERACRUZ	17	172	TEZONAPA	3835
30	VERACRUZ	17	172	TEZONAPA	3836
30	VERACRUZ	17	172	TEZONAPA	3837
30	VERACRUZ	17	172	TEZONAPA	3838
30	VERACRUZ	17	172	TEZONAPA	3839
30	VERACRUZ	17	172	TEZONAPA	3840
30	VERACRUZ	17	172	TEZONAPA	3841
30	VERACRUZ	17	172	TEZONAPA	3842
30	VERACRUZ	17	172	TEZONAPA	3843
30	VERACRUZ	17	172	TEZONAPA	3844
30	VERACRUZ	17	172	TEZONAPA	3845
30	VERACRUZ	17	172	TEZONAPA	3846
30	VERACRUZ	17	172	TEZONAPA	3847
30	VERACRUZ	17	172	TEZONAPA	3848
30	VERACRUZ	17	172	TEZONAPA	3849
30	VERACRUZ	17	172	TEZONAPA	3850
30	VERACRUZ	17	172	TEZONAPA	3851
30	VERACRUZ	17	172	TEZONAPA	3852
30	VERACRUZ	17	172	TEZONAPA	3853
30	VERACRUZ	17	172	TEZONAPA	3854
30	VERACRUZ	17	172	TEZONAPA	3855
30	VERACRUZ	17	172	TEZONAPA	3856
30	VERACRUZ	17	172	TEZONAPA	3857
30	VERACRUZ	17	172	TEZONAPA	3858
30	VERACRUZ	17	173	TIERRA BLANCA	3859
30	VERACRUZ	17	173	TIERRA BLANCA	3860
30	VERACRUZ	17	173	TIERRA BLANCA	3861
30	VERACRUZ	17	173	TIERRA BLANCA	3862
30	VERACRUZ	17	173	TIERRA BLANCA	3863
30	VERACRUZ	17	173	TIERRA BLANCA	3864
30	VERACRUZ	17	173	TIERRA BLANCA	3865
30	VERACRUZ	17	173	TIERRA BLANCA	3866
30	VERACRUZ	17	173	TIERRA BLANCA	3867
30	VERACRUZ	17	173	TIERRA BLANCA	3868
30	VERACRUZ	17	173	TIERRA BLANCA	3869
30	VERACRUZ	17	173	TIERRA BLANCA	3870
30	VERACRUZ	17	173	TIERRA BLANCA	3871
30	VERACRUZ	17	173	TIERRA BLANCA	3872
30	VERACRUZ	17	173	TIERRA BLANCA	3873
30	VERACRUZ	17	173	TIERRA BLANCA	3874
30	VERACRUZ	17	173	TIERRA BLANCA	3875
30	VERACRUZ	17	173	TIERRA BLANCA	3876
30	VERACRUZ	17	173	TIERRA BLANCA	3877
30	VERACRUZ	17	173	TIERRA BLANCA	3878



**Instituto Nacional Electoral
CONSEJO GENERAL**

ENTIDAD	NOMBRE_ENTIDAD	DISTRITO_LOCAL	MUNICIPIO	NOMBRE_MUNICIPIO	SECCION
30	VERACRUZ	17	173	TIERRA BLANCA	3879
30	VERACRUZ	17	173	TIERRA BLANCA	3880
30	VERACRUZ	17	173	TIERRA BLANCA	3881
30	VERACRUZ	17	173	TIERRA BLANCA	3882
30	VERACRUZ	17	173	TIERRA BLANCA	3883
30	VERACRUZ	17	173	TIERRA BLANCA	3884
30	VERACRUZ	17	173	TIERRA BLANCA	3885
30	VERACRUZ	17	173	TIERRA BLANCA	3886
30	VERACRUZ	17	173	TIERRA BLANCA	3887
30	VERACRUZ	17	173	TIERRA BLANCA	3888
30	VERACRUZ	17	173	TIERRA BLANCA	3889
30	VERACRUZ	17	173	TIERRA BLANCA	3890
30	VERACRUZ	17	173	TIERRA BLANCA	3891
30	VERACRUZ	17	173	TIERRA BLANCA	3892
30	VERACRUZ	17	173	TIERRA BLANCA	3893
30	VERACRUZ	17	173	TIERRA BLANCA	3894
30	VERACRUZ	17	173	TIERRA BLANCA	3895
30	VERACRUZ	17	173	TIERRA BLANCA	3896
30	VERACRUZ	17	173	TIERRA BLANCA	3897
30	VERACRUZ	17	173	TIERRA BLANCA	3898
30	VERACRUZ	17	173	TIERRA BLANCA	3899
30	VERACRUZ	17	173	TIERRA BLANCA	3900
30	VERACRUZ	17	173	TIERRA BLANCA	3901
30	VERACRUZ	17	173	TIERRA BLANCA	3902
30	VERACRUZ	17	173	TIERRA BLANCA	3903
30	VERACRUZ	17	173	TIERRA BLANCA	3904
30	VERACRUZ	17	173	TIERRA BLANCA	3905
30	VERACRUZ	17	173	TIERRA BLANCA	3906
30	VERACRUZ	17	173	TIERRA BLANCA	3907
30	VERACRUZ	17	173	TIERRA BLANCA	3908
30	VERACRUZ	17	173	TIERRA BLANCA	3909
30	VERACRUZ	17	173	TIERRA BLANCA	3910
30	VERACRUZ	17	173	TIERRA BLANCA	3911
30	VERACRUZ	17	173	TIERRA BLANCA	3912
30	VERACRUZ	17	173	TIERRA BLANCA	3913
30	VERACRUZ	17	173	TIERRA BLANCA	3914
30	VERACRUZ	17	173	TIERRA BLANCA	3915
30	VERACRUZ	17	173	TIERRA BLANCA	3916
30	VERACRUZ	17	173	TIERRA BLANCA	3917
30	VERACRUZ	17	173	TIERRA BLANCA	3918
30	VERACRUZ	17	173	TIERRA BLANCA	3919
30	VERACRUZ	17	173	TIERRA BLANCA	3920
30	VERACRUZ	17	173	TIERRA BLANCA	3921
30	VERACRUZ	17	173	TIERRA BLANCA	3922
30	VERACRUZ	17	173	TIERRA BLANCA	3923
30	VERACRUZ	17	173	TIERRA BLANCA	3924
30	VERACRUZ	17	173	TIERRA BLANCA	3925
30	VERACRUZ	17	196	YANGA	4527
30	VERACRUZ	17	196	YANGA	4528
30	VERACRUZ	17	196	YANGA	4529
30	VERACRUZ	17	196	YANGA	4530
30	VERACRUZ	17	196	YANGA	4531
30	VERACRUZ	17	196	YANGA	4532
30	VERACRUZ	17	196	YANGA	4533
30	VERACRUZ	17	196	YANGA	4534



**Instituto Nacional Electoral
CONSEJO GENERAL**

ENTIDAD	NOMBRE_ENTIDAD	DISTRITO_LOCAL	MUNICIPIO	NOMBRE_MUNICIPIO	SECCION
30	VERACRUZ	17	196	YANGA	4535
30	VERACRUZ	17	196	YANGA	4536
30	VERACRUZ	17	196	YANGA	4537
30	VERACRUZ	17	196	YANGA	4538
30	VERACRUZ	17	196	YANGA	4539
30	VERACRUZ	17	196	YANGA	4540
30	VERACRUZ	18	6	ACULTZINGO	92
30	VERACRUZ	18	6	ACULTZINGO	93
30	VERACRUZ	18	6	ACULTZINGO	94
30	VERACRUZ	18	6	ACULTZINGO	95
30	VERACRUZ	18	6	ACULTZINGO	96
30	VERACRUZ	18	6	ACULTZINGO	97
30	VERACRUZ	18	6	ACULTZINGO	98
30	VERACRUZ	18	6	ACULTZINGO	99
30	VERACRUZ	18	6	ACULTZINGO	100
30	VERACRUZ	18	6	ACULTZINGO	101
30	VERACRUZ	18	6	ACULTZINGO	102
30	VERACRUZ	18	6	ACULTZINGO	103
30	VERACRUZ	18	6	ACULTZINGO	104
30	VERACRUZ	18	6	ACULTZINGO	105
30	VERACRUZ	18	19	AQUILA	389
30	VERACRUZ	18	20	ASTACINGA	390
30	VERACRUZ	18	20	ASTACINGA	391
30	VERACRUZ	18	20	ASTACINGA	392
30	VERACRUZ	18	21	ATLAHUILCO	393
30	VERACRUZ	18	21	ATLAHUILCO	394
30	VERACRUZ	18	21	ATLAHUILCO	395
30	VERACRUZ	18	21	ATLAHUILCO	396
30	VERACRUZ	18	21	ATLAHUILCO	397
30	VERACRUZ	18	31	CAMERINO Z. MENDOZA	593
30	VERACRUZ	18	31	CAMERINO Z. MENDOZA	594
30	VERACRUZ	18	31	CAMERINO Z. MENDOZA	595
30	VERACRUZ	18	31	CAMERINO Z. MENDOZA	596
30	VERACRUZ	18	31	CAMERINO Z. MENDOZA	597
30	VERACRUZ	18	31	CAMERINO Z. MENDOZA	598
30	VERACRUZ	18	31	CAMERINO Z. MENDOZA	599
30	VERACRUZ	18	31	CAMERINO Z. MENDOZA	600
30	VERACRUZ	18	31	CAMERINO Z. MENDOZA	601
30	VERACRUZ	18	31	CAMERINO Z. MENDOZA	602
30	VERACRUZ	18	31	CAMERINO Z. MENDOZA	603
30	VERACRUZ	18	31	CAMERINO Z. MENDOZA	604
30	VERACRUZ	18	31	CAMERINO Z. MENDOZA	605
30	VERACRUZ	18	31	CAMERINO Z. MENDOZA	606
30	VERACRUZ	18	31	CAMERINO Z. MENDOZA	607
30	VERACRUZ	18	31	CAMERINO Z. MENDOZA	608
30	VERACRUZ	18	76	HUILOAPAN DE CUAUHEMOC	1668
30	VERACRUZ	18	76	HUILOAPAN DE CUAUHEMOC	1669
30	VERACRUZ	18	76	HUILOAPAN DE CUAUHEMOC	1670
30	VERACRUZ	18	76	HUILOAPAN DE CUAUHEMOC	1671
30	VERACRUZ	18	99	MAGDALENA	2237
30	VERACRUZ	18	99	MAGDALENA	2238
30	VERACRUZ	18	99	MAGDALENA	2239
30	VERACRUZ	18	100	MALTRATA	2240
30	VERACRUZ	18	100	MALTRATA	2241
30	VERACRUZ	18	100	MALTRATA	2242



**Instituto Nacional Electoral
CONSEJO GENERAL**

ENTIDAD	NOMBRE_ENTIDAD	DISTRITO_LOCAL	MUNICIPIO	NOMBRE_MUNICIPIO	SECCION
30	VERACRUZ	18	100	MALTRATA	2243
30	VERACRUZ	18	100	MALTRATA	2244
30	VERACRUZ	18	100	MALTRATA	2245
30	VERACRUZ	18	100	MALTRATA	2246
30	VERACRUZ	18	100	MALTRATA	2247
30	VERACRUZ	18	100	MALTRATA	2248
30	VERACRUZ	18	111	MIXTLA DE ALTAMIRANO	2578
30	VERACRUZ	18	111	MIXTLA DE ALTAMIRANO	2579
30	VERACRUZ	18	111	MIXTLA DE ALTAMIRANO	2580
30	VERACRUZ	18	111	MIXTLA DE ALTAMIRANO	2581
30	VERACRUZ	18	111	MIXTLA DE ALTAMIRANO	2582
30	VERACRUZ	18	116	NOGALES	2621
30	VERACRUZ	18	116	NOGALES	2622
30	VERACRUZ	18	116	NOGALES	2623
30	VERACRUZ	18	116	NOGALES	2624
30	VERACRUZ	18	116	NOGALES	2625
30	VERACRUZ	18	116	NOGALES	2626
30	VERACRUZ	18	116	NOGALES	2627
30	VERACRUZ	18	116	NOGALES	2628
30	VERACRUZ	18	116	NOGALES	2629
30	VERACRUZ	18	116	NOGALES	2630
30	VERACRUZ	18	116	NOGALES	2631
30	VERACRUZ	18	116	NOGALES	2632
30	VERACRUZ	18	116	NOGALES	2633
30	VERACRUZ	18	116	NOGALES	2634
30	VERACRUZ	18	116	NOGALES	2635
30	VERACRUZ	18	116	NOGALES	2636
30	VERACRUZ	18	116	NOGALES	2637
30	VERACRUZ	18	116	NOGALES	2638
30	VERACRUZ	18	116	NOGALES	2639
30	VERACRUZ	18	135	RAFAEL DELGADO	3274
30	VERACRUZ	18	135	RAFAEL DELGADO	3275
30	VERACRUZ	18	135	RAFAEL DELGADO	3276
30	VERACRUZ	18	135	RAFAEL DELGADO	3277
30	VERACRUZ	18	135	RAFAEL DELGADO	3278
30	VERACRUZ	18	135	RAFAEL DELGADO	3279
30	VERACRUZ	18	135	RAFAEL DELGADO	3280
30	VERACRUZ	18	135	RAFAEL DELGADO	3281
30	VERACRUZ	18	135	RAFAEL DELGADO	3282
30	VERACRUZ	18	138	LOS REYES	3294
30	VERACRUZ	18	138	LOS REYES	3295
30	VERACRUZ	18	138	LOS REYES	3296
30	VERACRUZ	18	141	SAN ANDRES TENEJAPAN	3326
30	VERACRUZ	18	141	SAN ANDRES TENEJAPAN	3327
30	VERACRUZ	18	148	SOLEDAD ATZOMPA	3504
30	VERACRUZ	18	148	SOLEDAD ATZOMPA	3505
30	VERACRUZ	18	148	SOLEDAD ATZOMPA	3506
30	VERACRUZ	18	148	SOLEDAD ATZOMPA	3507
30	VERACRUZ	18	148	SOLEDAD ATZOMPA	3508
30	VERACRUZ	18	148	SOLEDAD ATZOMPA	3509
30	VERACRUZ	18	148	SOLEDAD ATZOMPA	3510
30	VERACRUZ	18	148	SOLEDAD ATZOMPA	3511
30	VERACRUZ	18	148	SOLEDAD ATZOMPA	3512
30	VERACRUZ	18	159	TEHUIPANGO	3699
30	VERACRUZ	18	159	TEHUIPANGO	3700



**Instituto Nacional Electoral
CONSEJO GENERAL**

ENTIDAD	NOMBRE_ENTIDAD	DISTRITO_LOCAL	MUNICIPIO	NOMBRE_MUNICIPIO	SECCION
30	VERACRUZ	18	159	TEHUIPANGO	3701
30	VERACRUZ	18	159	TEHUIPANGO	3702
30	VERACRUZ	18	159	TEHUIPANGO	3703
30	VERACRUZ	18	159	TEHUIPANGO	3704
30	VERACRUZ	18	159	TEHUIPANGO	3705
30	VERACRUZ	18	167	TEQUILA	3772
30	VERACRUZ	18	167	TEQUILA	3773
30	VERACRUZ	18	167	TEQUILA	3774
30	VERACRUZ	18	167	TEQUILA	3775
30	VERACRUZ	18	167	TEQUILA	3776
30	VERACRUZ	18	167	TEQUILA	3777
30	VERACRUZ	18	167	TEQUILA	3778
30	VERACRUZ	18	167	TEQUILA	3779
30	VERACRUZ	18	170	TEXHUACAN	3804
30	VERACRUZ	18	170	TEXHUACAN	3805
30	VERACRUZ	18	170	TEXHUACAN	3806
30	VERACRUZ	18	170	TEXHUACAN	3807
30	VERACRUZ	18	183	TLAQUILPA	4074
30	VERACRUZ	18	183	TLAQUILPA	4075
30	VERACRUZ	18	183	TLAQUILPA	4076
30	VERACRUZ	18	184	TLILAPAN	4077
30	VERACRUZ	18	184	TLILAPAN	4078
30	VERACRUZ	18	195	XOXOCOTLA	4525
30	VERACRUZ	18	195	XOXOCOTLA	4526
30	VERACRUZ	18	201	ZONGOLICA	4570
30	VERACRUZ	18	201	ZONGOLICA	4571
30	VERACRUZ	18	201	ZONGOLICA	4572
30	VERACRUZ	18	201	ZONGOLICA	4573
30	VERACRUZ	18	201	ZONGOLICA	4574
30	VERACRUZ	18	201	ZONGOLICA	4575
30	VERACRUZ	18	201	ZONGOLICA	4576
30	VERACRUZ	18	201	ZONGOLICA	4577
30	VERACRUZ	18	201	ZONGOLICA	4578
30	VERACRUZ	18	201	ZONGOLICA	4579
30	VERACRUZ	18	201	ZONGOLICA	4580
30	VERACRUZ	18	201	ZONGOLICA	4581
30	VERACRUZ	18	201	ZONGOLICA	4582
30	VERACRUZ	18	201	ZONGOLICA	4583
30	VERACRUZ	18	201	ZONGOLICA	4584
30	VERACRUZ	18	201	ZONGOLICA	4585
30	VERACRUZ	18	201	ZONGOLICA	4586
30	VERACRUZ	18	201	ZONGOLICA	4587
30	VERACRUZ	18	201	ZONGOLICA	4588
30	VERACRUZ	18	201	ZONGOLICA	4589
30	VERACRUZ	18	201	ZONGOLICA	4590
30	VERACRUZ	18	201	ZONGOLICA	4591
30	VERACRUZ	18	201	ZONGOLICA	4592
30	VERACRUZ	18	201	ZONGOLICA	4593
30	VERACRUZ	18	201	ZONGOLICA	4594
30	VERACRUZ	18	201	ZONGOLICA	4595
30	VERACRUZ	18	201	ZONGOLICA	4596
30	VERACRUZ	18	201	ZONGOLICA	4597
30	VERACRUZ	19	4	ACTOPAN	47
30	VERACRUZ	19	4	ACTOPAN	48
30	VERACRUZ	19	4	ACTOPAN	49



**Instituto Nacional Electoral
CONSEJO GENERAL**

ENTIDAD	NOMBRE_ENTIDAD	DISTRITO_LOCAL	MUNICIPIO	NOMBRE_MUNICIPIO	SECCION
30	VERACRUZ	19	4	ACTOPAN	50
30	VERACRUZ	19	4	ACTOPAN	51
30	VERACRUZ	19	4	ACTOPAN	52
30	VERACRUZ	19	4	ACTOPAN	53
30	VERACRUZ	19	4	ACTOPAN	54
30	VERACRUZ	19	4	ACTOPAN	55
30	VERACRUZ	19	4	ACTOPAN	56
30	VERACRUZ	19	4	ACTOPAN	57
30	VERACRUZ	19	4	ACTOPAN	58
30	VERACRUZ	19	4	ACTOPAN	59
30	VERACRUZ	19	4	ACTOPAN	60
30	VERACRUZ	19	4	ACTOPAN	61
30	VERACRUZ	19	4	ACTOPAN	62
30	VERACRUZ	19	4	ACTOPAN	63
30	VERACRUZ	19	4	ACTOPAN	64
30	VERACRUZ	19	4	ACTOPAN	65
30	VERACRUZ	19	4	ACTOPAN	66
30	VERACRUZ	19	4	ACTOPAN	67
30	VERACRUZ	19	4	ACTOPAN	68
30	VERACRUZ	19	4	ACTOPAN	69
30	VERACRUZ	19	4	ACTOPAN	70
30	VERACRUZ	19	4	ACTOPAN	71
30	VERACRUZ	19	4	ACTOPAN	72
30	VERACRUZ	19	4	ACTOPAN	73
30	VERACRUZ	19	4	ACTOPAN	74
30	VERACRUZ	19	4	ACTOPAN	75
30	VERACRUZ	19	4	ACTOPAN	76
30	VERACRUZ	19	4	ACTOPAN	77
30	VERACRUZ	19	4	ACTOPAN	78
30	VERACRUZ	19	4	ACTOPAN	79
30	VERACRUZ	19	4	ACTOPAN	80
30	VERACRUZ	19	4	ACTOPAN	81
30	VERACRUZ	19	4	ACTOPAN	82
30	VERACRUZ	19	4	ACTOPAN	83
30	VERACRUZ	19	4	ACTOPAN	84
30	VERACRUZ	19	7	CAMARON DE TEJEDA	106
30	VERACRUZ	19	7	CAMARON DE TEJEDA	107
30	VERACRUZ	19	7	CAMARON DE TEJEDA	108
30	VERACRUZ	19	10	ALTO LUCERO DE GUTIERREZ BARRIOS	183
30	VERACRUZ	19	10	ALTO LUCERO DE GUTIERREZ BARRIOS	184
30	VERACRUZ	19	10	ALTO LUCERO DE GUTIERREZ BARRIOS	185
30	VERACRUZ	19	10	ALTO LUCERO DE GUTIERREZ BARRIOS	186
30	VERACRUZ	19	10	ALTO LUCERO DE GUTIERREZ BARRIOS	187
30	VERACRUZ	19	10	ALTO LUCERO DE GUTIERREZ BARRIOS	188
30	VERACRUZ	19	10	ALTO LUCERO DE GUTIERREZ BARRIOS	189
30	VERACRUZ	19	10	ALTO LUCERO DE GUTIERREZ BARRIOS	190
30	VERACRUZ	19	10	ALTO LUCERO DE GUTIERREZ BARRIOS	191
30	VERACRUZ	19	10	ALTO LUCERO DE GUTIERREZ BARRIOS	192
30	VERACRUZ	19	10	ALTO LUCERO DE GUTIERREZ BARRIOS	193
30	VERACRUZ	19	10	ALTO LUCERO DE GUTIERREZ BARRIOS	194
30	VERACRUZ	19	10	ALTO LUCERO DE GUTIERREZ BARRIOS	197
30	VERACRUZ	19	10	ALTO LUCERO DE GUTIERREZ BARRIOS	198
30	VERACRUZ	19	10	ALTO LUCERO DE GUTIERREZ BARRIOS	199
30	VERACRUZ	19	10	ALTO LUCERO DE GUTIERREZ BARRIOS	200
30	VERACRUZ	19	10	ALTO LUCERO DE GUTIERREZ BARRIOS	201



**Instituto Nacional Electoral
CONSEJO GENERAL**

ENTIDAD	NOMBRE_ENTIDAD	DISTRITO_LOCAL	MUNICIPIO	NOMBRE_MUNICIPIO	SECCION
30	VERACRUZ	19	10	ALTO LUCERO DE GUTIERREZ BARRIOS	202
30	VERACRUZ	19	10	ALTO LUCERO DE GUTIERREZ BARRIOS	203
30	VERACRUZ	19	10	ALTO LUCERO DE GUTIERREZ BARRIOS	204
30	VERACRUZ	19	10	ALTO LUCERO DE GUTIERREZ BARRIOS	205
30	VERACRUZ	19	10	ALTO LUCERO DE GUTIERREZ BARRIOS	206
30	VERACRUZ	19	10	ALTO LUCERO DE GUTIERREZ BARRIOS	207
30	VERACRUZ	19	10	ALTO LUCERO DE GUTIERREZ BARRIOS	208
30	VERACRUZ	19	10	ALTO LUCERO DE GUTIERREZ BARRIOS	209
30	VERACRUZ	19	10	ALTO LUCERO DE GUTIERREZ BARRIOS	210
30	VERACRUZ	19	10	ALTO LUCERO DE GUTIERREZ BARRIOS	211
30	VERACRUZ	19	10	ALTO LUCERO DE GUTIERREZ BARRIOS	212
30	VERACRUZ	19	10	ALTO LUCERO DE GUTIERREZ BARRIOS	213
30	VERACRUZ	19	10	ALTO LUCERO DE GUTIERREZ BARRIOS	214
30	VERACRUZ	19	10	ALTO LUCERO DE GUTIERREZ BARRIOS	215
30	VERACRUZ	19	10	ALTO LUCERO DE GUTIERREZ BARRIOS	216
30	VERACRUZ	19	10	ALTO LUCERO DE GUTIERREZ BARRIOS	217
30	VERACRUZ	19	17	LA ANTIGUA	363
30	VERACRUZ	19	17	LA ANTIGUA	364
30	VERACRUZ	19	17	LA ANTIGUA	365
30	VERACRUZ	19	17	LA ANTIGUA	366
30	VERACRUZ	19	17	LA ANTIGUA	367
30	VERACRUZ	19	17	LA ANTIGUA	368
30	VERACRUZ	19	17	LA ANTIGUA	369
30	VERACRUZ	19	17	LA ANTIGUA	370
30	VERACRUZ	19	17	LA ANTIGUA	371
30	VERACRUZ	19	17	LA ANTIGUA	372
30	VERACRUZ	19	17	LA ANTIGUA	373
30	VERACRUZ	19	17	LA ANTIGUA	374
30	VERACRUZ	19	17	LA ANTIGUA	375
30	VERACRUZ	19	17	LA ANTIGUA	376
30	VERACRUZ	19	17	LA ANTIGUA	377
30	VERACRUZ	19	17	LA ANTIGUA	378
30	VERACRUZ	19	17	LA ANTIGUA	379
30	VERACRUZ	19	17	LA ANTIGUA	380
30	VERACRUZ	19	17	LA ANTIGUA	381
30	VERACRUZ	19	17	LA ANTIGUA	382
30	VERACRUZ	19	17	LA ANTIGUA	383
30	VERACRUZ	19	101	MANLIO FABIO ALTAMIRANO	2249
30	VERACRUZ	19	101	MANLIO FABIO ALTAMIRANO	2250
30	VERACRUZ	19	101	MANLIO FABIO ALTAMIRANO	2251
30	VERACRUZ	19	101	MANLIO FABIO ALTAMIRANO	2252
30	VERACRUZ	19	101	MANLIO FABIO ALTAMIRANO	2253
30	VERACRUZ	19	101	MANLIO FABIO ALTAMIRANO	2254
30	VERACRUZ	19	101	MANLIO FABIO ALTAMIRANO	2255
30	VERACRUZ	19	101	MANLIO FABIO ALTAMIRANO	2256
30	VERACRUZ	19	101	MANLIO FABIO ALTAMIRANO	2257
30	VERACRUZ	19	101	MANLIO FABIO ALTAMIRANO	2258
30	VERACRUZ	19	101	MANLIO FABIO ALTAMIRANO	2259
30	VERACRUZ	19	101	MANLIO FABIO ALTAMIRANO	2260
30	VERACRUZ	19	101	MANLIO FABIO ALTAMIRANO	2261
30	VERACRUZ	19	101	MANLIO FABIO ALTAMIRANO	2262
30	VERACRUZ	19	101	MANLIO FABIO ALTAMIRANO	2263
30	VERACRUZ	19	101	MANLIO FABIO ALTAMIRANO	2264
30	VERACRUZ	19	126	PASO DEL MACHO	2990
30	VERACRUZ	19	126	PASO DEL MACHO	2991



**Instituto Nacional Electoral
CONSEJO GENERAL**

ENTIDAD	NOMBRE_ENTIDAD	DISTRITO_LOCAL	MUNICIPIO	NOMBRE_MUNICIPIO	SECCION
30	VERACRUZ	19	126	PASO DEL MACHO	2992
30	VERACRUZ	19	126	PASO DEL MACHO	2993
30	VERACRUZ	19	126	PASO DEL MACHO	2994
30	VERACRUZ	19	126	PASO DEL MACHO	2995
30	VERACRUZ	19	126	PASO DEL MACHO	2996
30	VERACRUZ	19	126	PASO DEL MACHO	2997
30	VERACRUZ	19	126	PASO DEL MACHO	2998
30	VERACRUZ	19	126	PASO DEL MACHO	2999
30	VERACRUZ	19	126	PASO DEL MACHO	3000
30	VERACRUZ	19	126	PASO DEL MACHO	3001
30	VERACRUZ	19	126	PASO DEL MACHO	3002
30	VERACRUZ	19	126	PASO DEL MACHO	3003
30	VERACRUZ	19	127	PASO DE OVEJAS	3004
30	VERACRUZ	19	127	PASO DE OVEJAS	3005
30	VERACRUZ	19	127	PASO DE OVEJAS	3006
30	VERACRUZ	19	127	PASO DE OVEJAS	3007
30	VERACRUZ	19	127	PASO DE OVEJAS	3008
30	VERACRUZ	19	127	PASO DE OVEJAS	3009
30	VERACRUZ	19	127	PASO DE OVEJAS	3010
30	VERACRUZ	19	127	PASO DE OVEJAS	3011
30	VERACRUZ	19	127	PASO DE OVEJAS	3012
30	VERACRUZ	19	127	PASO DE OVEJAS	3013
30	VERACRUZ	19	127	PASO DE OVEJAS	3014
30	VERACRUZ	19	127	PASO DE OVEJAS	3015
30	VERACRUZ	19	127	PASO DE OVEJAS	3016
30	VERACRUZ	19	127	PASO DE OVEJAS	3017
30	VERACRUZ	19	127	PASO DE OVEJAS	3018
30	VERACRUZ	19	127	PASO DE OVEJAS	3019
30	VERACRUZ	19	127	PASO DE OVEJAS	3020
30	VERACRUZ	19	127	PASO DE OVEJAS	3021
30	VERACRUZ	19	127	PASO DE OVEJAS	3022
30	VERACRUZ	19	127	PASO DE OVEJAS	3023
30	VERACRUZ	19	127	PASO DE OVEJAS	3024
30	VERACRUZ	19	127	PASO DE OVEJAS	3025
30	VERACRUZ	19	127	PASO DE OVEJAS	3026
30	VERACRUZ	19	127	PASO DE OVEJAS	3027
30	VERACRUZ	19	134	PUENTE NACIONAL	3259
30	VERACRUZ	19	134	PUENTE NACIONAL	3260
30	VERACRUZ	19	134	PUENTE NACIONAL	3261
30	VERACRUZ	19	134	PUENTE NACIONAL	3262
30	VERACRUZ	19	134	PUENTE NACIONAL	3263
30	VERACRUZ	19	134	PUENTE NACIONAL	3264
30	VERACRUZ	19	134	PUENTE NACIONAL	3265
30	VERACRUZ	19	134	PUENTE NACIONAL	3266
30	VERACRUZ	19	134	PUENTE NACIONAL	3267
30	VERACRUZ	19	134	PUENTE NACIONAL	3268
30	VERACRUZ	19	134	PUENTE NACIONAL	3269
30	VERACRUZ	19	134	PUENTE NACIONAL	3270
30	VERACRUZ	19	134	PUENTE NACIONAL	3271
30	VERACRUZ	19	134	PUENTE NACIONAL	3272
30	VERACRUZ	19	134	PUENTE NACIONAL	3273
30	VERACRUZ	19	149	SOLEDAD DE DOBLADO	3513
30	VERACRUZ	19	149	SOLEDAD DE DOBLADO	3514
30	VERACRUZ	19	149	SOLEDAD DE DOBLADO	3515
30	VERACRUZ	19	149	SOLEDAD DE DOBLADO	3516



**Instituto Nacional Electoral
CONSEJO GENERAL**

ENTIDAD	NOMBRE_ENTIDAD	DISTRITO_LOCAL	MUNICIPIO	NOMBRE_MUNICIPIO	SECCION
30	VERACRUZ	19	149	SOLEDAD DE DOBLADO	3517
30	VERACRUZ	19	149	SOLEDAD DE DOBLADO	3518
30	VERACRUZ	19	149	SOLEDAD DE DOBLADO	3519
30	VERACRUZ	19	149	SOLEDAD DE DOBLADO	3520
30	VERACRUZ	19	149	SOLEDAD DE DOBLADO	3521
30	VERACRUZ	19	149	SOLEDAD DE DOBLADO	3522
30	VERACRUZ	19	149	SOLEDAD DE DOBLADO	3523
30	VERACRUZ	19	149	SOLEDAD DE DOBLADO	3524
30	VERACRUZ	19	149	SOLEDAD DE DOBLADO	3525
30	VERACRUZ	19	149	SOLEDAD DE DOBLADO	3526
30	VERACRUZ	19	149	SOLEDAD DE DOBLADO	3527
30	VERACRUZ	19	149	SOLEDAD DE DOBLADO	3528
30	VERACRUZ	19	149	SOLEDAD DE DOBLADO	3529
30	VERACRUZ	19	190	URSULO GALVAN	4173
30	VERACRUZ	19	190	URSULO GALVAN	4174
30	VERACRUZ	19	190	URSULO GALVAN	4175
30	VERACRUZ	19	190	URSULO GALVAN	4176
30	VERACRUZ	19	190	URSULO GALVAN	4177
30	VERACRUZ	19	190	URSULO GALVAN	4178
30	VERACRUZ	19	190	URSULO GALVAN	4179
30	VERACRUZ	19	190	URSULO GALVAN	4180
30	VERACRUZ	19	190	URSULO GALVAN	4181
30	VERACRUZ	19	190	URSULO GALVAN	4182
30	VERACRUZ	19	190	URSULO GALVAN	4183
30	VERACRUZ	19	190	URSULO GALVAN	4184
30	VERACRUZ	19	190	URSULO GALVAN	4185
30	VERACRUZ	19	190	URSULO GALVAN	4186
30	VERACRUZ	19	190	URSULO GALVAN	4187
30	VERACRUZ	19	190	URSULO GALVAN	4188
30	VERACRUZ	19	190	URSULO GALVAN	4189
30	VERACRUZ	19	190	URSULO GALVAN	4190
30	VERACRUZ	19	190	URSULO GALVAN	4191
30	VERACRUZ	19	190	URSULO GALVAN	4192
30	VERACRUZ	19	190	URSULO GALVAN	4193
30	VERACRUZ	19	190	URSULO GALVAN	4194
30	VERACRUZ	19	190	URSULO GALVAN	4195
30	VERACRUZ	20	192	VERACRUZ	4217
30	VERACRUZ	20	192	VERACRUZ	4218
30	VERACRUZ	20	192	VERACRUZ	4219
30	VERACRUZ	20	192	VERACRUZ	4220
30	VERACRUZ	20	192	VERACRUZ	4221
30	VERACRUZ	20	192	VERACRUZ	4222
30	VERACRUZ	20	192	VERACRUZ	4223
30	VERACRUZ	20	192	VERACRUZ	4224
30	VERACRUZ	20	192	VERACRUZ	4225
30	VERACRUZ	20	192	VERACRUZ	4226
30	VERACRUZ	20	192	VERACRUZ	4227
30	VERACRUZ	20	192	VERACRUZ	4228
30	VERACRUZ	20	192	VERACRUZ	4230
30	VERACRUZ	20	192	VERACRUZ	4231
30	VERACRUZ	20	192	VERACRUZ	4232
30	VERACRUZ	20	192	VERACRUZ	4233
30	VERACRUZ	20	192	VERACRUZ	4234
30	VERACRUZ	20	192	VERACRUZ	4235
30	VERACRUZ	20	192	VERACRUZ	4236



**Instituto Nacional Electoral
CONSEJO GENERAL**

ENTIDAD	NOMBRE_ENTIDAD	DISTRITO_LOCAL	MUNICIPIO	NOMBRE_MUNICIPIO	SECCION
30	VERACRUZ	20	192	VERACRUZ	4237
30	VERACRUZ	20	192	VERACRUZ	4238
30	VERACRUZ	20	192	VERACRUZ	4239
30	VERACRUZ	20	192	VERACRUZ	4240
30	VERACRUZ	20	192	VERACRUZ	4241
30	VERACRUZ	20	192	VERACRUZ	4242
30	VERACRUZ	20	192	VERACRUZ	4243
30	VERACRUZ	20	192	VERACRUZ	4244
30	VERACRUZ	20	192	VERACRUZ	4245
30	VERACRUZ	20	192	VERACRUZ	4246
30	VERACRUZ	20	192	VERACRUZ	4247
30	VERACRUZ	20	192	VERACRUZ	4248
30	VERACRUZ	20	192	VERACRUZ	4249
30	VERACRUZ	20	192	VERACRUZ	4250
30	VERACRUZ	20	192	VERACRUZ	4251
30	VERACRUZ	20	192	VERACRUZ	4252
30	VERACRUZ	20	192	VERACRUZ	4253
30	VERACRUZ	20	192	VERACRUZ	4254
30	VERACRUZ	20	192	VERACRUZ	4255
30	VERACRUZ	20	192	VERACRUZ	4256
30	VERACRUZ	20	192	VERACRUZ	4257
30	VERACRUZ	20	192	VERACRUZ	4258
30	VERACRUZ	20	192	VERACRUZ	4259
30	VERACRUZ	20	192	VERACRUZ	4260
30	VERACRUZ	20	192	VERACRUZ	4261
30	VERACRUZ	20	192	VERACRUZ	4262
30	VERACRUZ	20	192	VERACRUZ	4263
30	VERACRUZ	20	192	VERACRUZ	4264
30	VERACRUZ	20	192	VERACRUZ	4265
30	VERACRUZ	20	192	VERACRUZ	4266
30	VERACRUZ	20	192	VERACRUZ	4267
30	VERACRUZ	20	192	VERACRUZ	4268
30	VERACRUZ	20	192	VERACRUZ	4269
30	VERACRUZ	20	192	VERACRUZ	4270
30	VERACRUZ	20	192	VERACRUZ	4271
30	VERACRUZ	20	192	VERACRUZ	4272
30	VERACRUZ	20	192	VERACRUZ	4273
30	VERACRUZ	20	192	VERACRUZ	4274
30	VERACRUZ	20	192	VERACRUZ	4275
30	VERACRUZ	20	192	VERACRUZ	4276
30	VERACRUZ	20	192	VERACRUZ	4277
30	VERACRUZ	20	192	VERACRUZ	4278
30	VERACRUZ	20	192	VERACRUZ	4279
30	VERACRUZ	20	192	VERACRUZ	4280
30	VERACRUZ	20	192	VERACRUZ	4281
30	VERACRUZ	20	192	VERACRUZ	4282
30	VERACRUZ	20	192	VERACRUZ	4283
30	VERACRUZ	20	192	VERACRUZ	4284
30	VERACRUZ	20	192	VERACRUZ	4285
30	VERACRUZ	20	192	VERACRUZ	4286
30	VERACRUZ	20	192	VERACRUZ	4287
30	VERACRUZ	20	192	VERACRUZ	4288
30	VERACRUZ	20	192	VERACRUZ	4289
30	VERACRUZ	20	192	VERACRUZ	4290
30	VERACRUZ	20	192	VERACRUZ	4291



**Instituto Nacional Electoral
CONSEJO GENERAL**

ENTIDAD	NOMBRE_ENTIDAD	DISTRITO_LOCAL	MUNICIPIO	NOMBRE_MUNICIPIO	SECCION
30	VERACRUZ	20	192	VERACRUZ	4292
30	VERACRUZ	20	192	VERACRUZ	4293
30	VERACRUZ	20	192	VERACRUZ	4294
30	VERACRUZ	20	192	VERACRUZ	4295
30	VERACRUZ	20	192	VERACRUZ	4296
30	VERACRUZ	20	192	VERACRUZ	4297
30	VERACRUZ	20	192	VERACRUZ	4298
30	VERACRUZ	20	192	VERACRUZ	4299
30	VERACRUZ	20	192	VERACRUZ	4300
30	VERACRUZ	20	192	VERACRUZ	4301
30	VERACRUZ	20	192	VERACRUZ	4302
30	VERACRUZ	20	192	VERACRUZ	4303
30	VERACRUZ	20	192	VERACRUZ	4304
30	VERACRUZ	20	192	VERACRUZ	4305
30	VERACRUZ	20	192	VERACRUZ	4306
30	VERACRUZ	20	192	VERACRUZ	4307
30	VERACRUZ	20	192	VERACRUZ	4308
30	VERACRUZ	20	192	VERACRUZ	4309
30	VERACRUZ	20	192	VERACRUZ	4310
30	VERACRUZ	20	192	VERACRUZ	4311
30	VERACRUZ	20	192	VERACRUZ	4312
30	VERACRUZ	20	192	VERACRUZ	4313
30	VERACRUZ	20	192	VERACRUZ	4314
30	VERACRUZ	20	192	VERACRUZ	4315
30	VERACRUZ	20	192	VERACRUZ	4316
30	VERACRUZ	20	192	VERACRUZ	4317
30	VERACRUZ	20	192	VERACRUZ	4318
30	VERACRUZ	20	192	VERACRUZ	4319
30	VERACRUZ	20	192	VERACRUZ	4320
30	VERACRUZ	20	192	VERACRUZ	4321
30	VERACRUZ	20	192	VERACRUZ	4322
30	VERACRUZ	20	192	VERACRUZ	4323
30	VERACRUZ	20	192	VERACRUZ	4324
30	VERACRUZ	20	192	VERACRUZ	4325
30	VERACRUZ	20	192	VERACRUZ	4326
30	VERACRUZ	20	192	VERACRUZ	4327
30	VERACRUZ	20	192	VERACRUZ	4328
30	VERACRUZ	20	192	VERACRUZ	4329
30	VERACRUZ	20	192	VERACRUZ	4330
30	VERACRUZ	20	192	VERACRUZ	4331
30	VERACRUZ	20	192	VERACRUZ	4332
30	VERACRUZ	20	192	VERACRUZ	4333
30	VERACRUZ	20	192	VERACRUZ	4334
30	VERACRUZ	20	192	VERACRUZ	4335
30	VERACRUZ	20	192	VERACRUZ	4336
30	VERACRUZ	20	192	VERACRUZ	4337
30	VERACRUZ	20	192	VERACRUZ	4338
30	VERACRUZ	20	192	VERACRUZ	4339
30	VERACRUZ	20	192	VERACRUZ	4340
30	VERACRUZ	20	192	VERACRUZ	4341
30	VERACRUZ	20	192	VERACRUZ	4342
30	VERACRUZ	20	192	VERACRUZ	4343
30	VERACRUZ	20	192	VERACRUZ	4344
30	VERACRUZ	20	192	VERACRUZ	4345
30	VERACRUZ	20	192	VERACRUZ	4346



**Instituto Nacional Electoral
CONSEJO GENERAL**

ENTIDAD	NOMBRE_ENTIDAD	DISTRITO_LOCAL	MUNICIPIO	NOMBRE_MUNICIPIO	SECCION
30	VERACRUZ	20	192	VERACRUZ	4347
30	VERACRUZ	20	192	VERACRUZ	4348
30	VERACRUZ	20	192	VERACRUZ	4387
30	VERACRUZ	20	192	VERACRUZ	4388
30	VERACRUZ	20	192	VERACRUZ	4474
30	VERACRUZ	20	192	VERACRUZ	4475
30	VERACRUZ	20	192	VERACRUZ	4476
30	VERACRUZ	20	192	VERACRUZ	4766
30	VERACRUZ	20	192	VERACRUZ	4767
30	VERACRUZ	20	192	VERACRUZ	4768
30	VERACRUZ	20	192	VERACRUZ	4769
30	VERACRUZ	20	192	VERACRUZ	4770
30	VERACRUZ	20	192	VERACRUZ	4771
30	VERACRUZ	20	192	VERACRUZ	4772
30	VERACRUZ	20	192	VERACRUZ	4773
30	VERACRUZ	20	192	VERACRUZ	4774
30	VERACRUZ	20	192	VERACRUZ	4775
30	VERACRUZ	20	192	VERACRUZ	4776
30	VERACRUZ	20	192	VERACRUZ	4777
30	VERACRUZ	20	192	VERACRUZ	4778
30	VERACRUZ	20	192	VERACRUZ	4779
30	VERACRUZ	20	192	VERACRUZ	4780
30	VERACRUZ	20	192	VERACRUZ	4781
30	VERACRUZ	20	192	VERACRUZ	4782
30	VERACRUZ	20	192	VERACRUZ	4783
30	VERACRUZ	20	192	VERACRUZ	4784
30	VERACRUZ	20	192	VERACRUZ	4785
30	VERACRUZ	20	192	VERACRUZ	4786
30	VERACRUZ	20	192	VERACRUZ	4787
30	VERACRUZ	20	192	VERACRUZ	4788
30	VERACRUZ	20	192	VERACRUZ	4789
30	VERACRUZ	20	192	VERACRUZ	4790
30	VERACRUZ	20	192	VERACRUZ	4791
30	VERACRUZ	20	192	VERACRUZ	4792
30	VERACRUZ	20	192	VERACRUZ	4793
30	VERACRUZ	20	192	VERACRUZ	4794
30	VERACRUZ	20	192	VERACRUZ	4795
30	VERACRUZ	20	192	VERACRUZ	4796
30	VERACRUZ	20	192	VERACRUZ	4797
30	VERACRUZ	20	192	VERACRUZ	4798
30	VERACRUZ	20	192	VERACRUZ	4799
30	VERACRUZ	20	192	VERACRUZ	4800
30	VERACRUZ	20	192	VERACRUZ	4801
30	VERACRUZ	20	192	VERACRUZ	4802
30	VERACRUZ	20	192	VERACRUZ	4803
30	VERACRUZ	20	192	VERACRUZ	4804
30	VERACRUZ	20	192	VERACRUZ	4805
30	VERACRUZ	20	192	VERACRUZ	4806
30	VERACRUZ	20	192	VERACRUZ	4807
30	VERACRUZ	20	192	VERACRUZ	4808
30	VERACRUZ	20	192	VERACRUZ	4809
30	VERACRUZ	20	192	VERACRUZ	4810
30	VERACRUZ	20	192	VERACRUZ	4811
30	VERACRUZ	20	192	VERACRUZ	4812
30	VERACRUZ	20	192	VERACRUZ	4813



**Instituto Nacional Electoral
CONSEJO GENERAL**

ENTIDAD	NOMBRE_ENTIDAD	DISTRITO_LOCAL	MUNICIPIO	NOMBRE_MUNICIPIO	SECCION
30	VERACRUZ	20	192	VERACRUZ	4814
30	VERACRUZ	20	192	VERACRUZ	4815
30	VERACRUZ	20	192	VERACRUZ	4816
30	VERACRUZ	20	192	VERACRUZ	4817
30	VERACRUZ	20	192	VERACRUZ	4818
30	VERACRUZ	20	192	VERACRUZ	4819
30	VERACRUZ	20	192	VERACRUZ	4820
30	VERACRUZ	20	192	VERACRUZ	4821
30	VERACRUZ	21	192	VERACRUZ	4349
30	VERACRUZ	21	192	VERACRUZ	4350
30	VERACRUZ	21	192	VERACRUZ	4351
30	VERACRUZ	21	192	VERACRUZ	4352
30	VERACRUZ	21	192	VERACRUZ	4353
30	VERACRUZ	21	192	VERACRUZ	4354
30	VERACRUZ	21	192	VERACRUZ	4355
30	VERACRUZ	21	192	VERACRUZ	4356
30	VERACRUZ	21	192	VERACRUZ	4357
30	VERACRUZ	21	192	VERACRUZ	4358
30	VERACRUZ	21	192	VERACRUZ	4359
30	VERACRUZ	21	192	VERACRUZ	4360
30	VERACRUZ	21	192	VERACRUZ	4361
30	VERACRUZ	21	192	VERACRUZ	4362
30	VERACRUZ	21	192	VERACRUZ	4363
30	VERACRUZ	21	192	VERACRUZ	4364
30	VERACRUZ	21	192	VERACRUZ	4365
30	VERACRUZ	21	192	VERACRUZ	4366
30	VERACRUZ	21	192	VERACRUZ	4367
30	VERACRUZ	21	192	VERACRUZ	4368
30	VERACRUZ	21	192	VERACRUZ	4369
30	VERACRUZ	21	192	VERACRUZ	4370
30	VERACRUZ	21	192	VERACRUZ	4371
30	VERACRUZ	21	192	VERACRUZ	4372
30	VERACRUZ	21	192	VERACRUZ	4373
30	VERACRUZ	21	192	VERACRUZ	4374
30	VERACRUZ	21	192	VERACRUZ	4375
30	VERACRUZ	21	192	VERACRUZ	4376
30	VERACRUZ	21	192	VERACRUZ	4377
30	VERACRUZ	21	192	VERACRUZ	4378
30	VERACRUZ	21	192	VERACRUZ	4379
30	VERACRUZ	21	192	VERACRUZ	4380
30	VERACRUZ	21	192	VERACRUZ	4381
30	VERACRUZ	21	192	VERACRUZ	4383
30	VERACRUZ	21	192	VERACRUZ	4384
30	VERACRUZ	21	192	VERACRUZ	4385
30	VERACRUZ	21	192	VERACRUZ	4386
30	VERACRUZ	21	192	VERACRUZ	4389
30	VERACRUZ	21	192	VERACRUZ	4390
30	VERACRUZ	21	192	VERACRUZ	4391
30	VERACRUZ	21	192	VERACRUZ	4392
30	VERACRUZ	21	192	VERACRUZ	4393
30	VERACRUZ	21	192	VERACRUZ	4394
30	VERACRUZ	21	192	VERACRUZ	4395
30	VERACRUZ	21	192	VERACRUZ	4396
30	VERACRUZ	21	192	VERACRUZ	4397
30	VERACRUZ	21	192	VERACRUZ	4398



**Instituto Nacional Electoral
CONSEJO GENERAL**

ENTIDAD	NOMBRE_ENTIDAD	DISTRITO_LOCAL	MUNICIPIO	NOMBRE_MUNICIPIO	SECCION
30	VERACRUZ	21	192	VERACRUZ	4399
30	VERACRUZ	21	192	VERACRUZ	4400
30	VERACRUZ	21	192	VERACRUZ	4401
30	VERACRUZ	21	192	VERACRUZ	4402
30	VERACRUZ	21	192	VERACRUZ	4403
30	VERACRUZ	21	192	VERACRUZ	4404
30	VERACRUZ	21	192	VERACRUZ	4405
30	VERACRUZ	21	192	VERACRUZ	4406
30	VERACRUZ	21	192	VERACRUZ	4407
30	VERACRUZ	21	192	VERACRUZ	4408
30	VERACRUZ	21	192	VERACRUZ	4409
30	VERACRUZ	21	192	VERACRUZ	4410
30	VERACRUZ	21	192	VERACRUZ	4411
30	VERACRUZ	21	192	VERACRUZ	4412
30	VERACRUZ	21	192	VERACRUZ	4413
30	VERACRUZ	21	192	VERACRUZ	4414
30	VERACRUZ	21	192	VERACRUZ	4415
30	VERACRUZ	21	192	VERACRUZ	4416
30	VERACRUZ	21	192	VERACRUZ	4417
30	VERACRUZ	21	192	VERACRUZ	4418
30	VERACRUZ	21	192	VERACRUZ	4419
30	VERACRUZ	21	192	VERACRUZ	4420
30	VERACRUZ	21	192	VERACRUZ	4421
30	VERACRUZ	21	192	VERACRUZ	4422
30	VERACRUZ	21	192	VERACRUZ	4423
30	VERACRUZ	21	192	VERACRUZ	4424
30	VERACRUZ	21	192	VERACRUZ	4425
30	VERACRUZ	21	192	VERACRUZ	4426
30	VERACRUZ	21	192	VERACRUZ	4427
30	VERACRUZ	21	192	VERACRUZ	4428
30	VERACRUZ	21	192	VERACRUZ	4429
30	VERACRUZ	21	192	VERACRUZ	4430
30	VERACRUZ	21	192	VERACRUZ	4431
30	VERACRUZ	21	192	VERACRUZ	4432
30	VERACRUZ	21	192	VERACRUZ	4433
30	VERACRUZ	21	192	VERACRUZ	4434
30	VERACRUZ	21	192	VERACRUZ	4435
30	VERACRUZ	21	192	VERACRUZ	4436
30	VERACRUZ	21	192	VERACRUZ	4437
30	VERACRUZ	21	192	VERACRUZ	4438
30	VERACRUZ	21	192	VERACRUZ	4439
30	VERACRUZ	21	192	VERACRUZ	4440
30	VERACRUZ	21	192	VERACRUZ	4441
30	VERACRUZ	21	192	VERACRUZ	4442
30	VERACRUZ	21	192	VERACRUZ	4443
30	VERACRUZ	21	192	VERACRUZ	4444
30	VERACRUZ	21	192	VERACRUZ	4445
30	VERACRUZ	21	192	VERACRUZ	4446
30	VERACRUZ	21	192	VERACRUZ	4447
30	VERACRUZ	21	192	VERACRUZ	4448
30	VERACRUZ	21	192	VERACRUZ	4449
30	VERACRUZ	21	192	VERACRUZ	4450
30	VERACRUZ	21	192	VERACRUZ	4451
30	VERACRUZ	21	192	VERACRUZ	4452
30	VERACRUZ	21	192	VERACRUZ	4453



**Instituto Nacional Electoral
CONSEJO GENERAL**

ENTIDAD	NOMBRE_ENTIDAD	DISTRITO_LOCAL	MUNICIPIO	NOMBRE_MUNICIPIO	SECCION
30	VERACRUZ	21	192	VERACRUZ	4454
30	VERACRUZ	21	192	VERACRUZ	4455
30	VERACRUZ	21	192	VERACRUZ	4456
30	VERACRUZ	21	192	VERACRUZ	4457
30	VERACRUZ	21	192	VERACRUZ	4458
30	VERACRUZ	21	192	VERACRUZ	4459
30	VERACRUZ	21	192	VERACRUZ	4460
30	VERACRUZ	21	192	VERACRUZ	4461
30	VERACRUZ	21	192	VERACRUZ	4462
30	VERACRUZ	21	192	VERACRUZ	4463
30	VERACRUZ	21	192	VERACRUZ	4464
30	VERACRUZ	21	192	VERACRUZ	4465
30	VERACRUZ	21	192	VERACRUZ	4466
30	VERACRUZ	21	192	VERACRUZ	4467
30	VERACRUZ	21	192	VERACRUZ	4468
30	VERACRUZ	21	192	VERACRUZ	4469
30	VERACRUZ	21	192	VERACRUZ	4470
30	VERACRUZ	21	192	VERACRUZ	4471
30	VERACRUZ	21	192	VERACRUZ	4472
30	VERACRUZ	21	192	VERACRUZ	4473
30	VERACRUZ	21	192	VERACRUZ	4477
30	VERACRUZ	21	192	VERACRUZ	4478
30	VERACRUZ	21	192	VERACRUZ	4479
30	VERACRUZ	21	192	VERACRUZ	4480
30	VERACRUZ	21	192	VERACRUZ	4481
30	VERACRUZ	21	192	VERACRUZ	4482
30	VERACRUZ	21	192	VERACRUZ	4483
30	VERACRUZ	21	192	VERACRUZ	4484
30	VERACRUZ	21	192	VERACRUZ	4485
30	VERACRUZ	21	192	VERACRUZ	4486
30	VERACRUZ	21	192	VERACRUZ	4487
30	VERACRUZ	21	192	VERACRUZ	4488
30	VERACRUZ	21	192	VERACRUZ	4489
30	VERACRUZ	21	192	VERACRUZ	4490
30	VERACRUZ	21	192	VERACRUZ	4491
30	VERACRUZ	21	192	VERACRUZ	4492
30	VERACRUZ	21	192	VERACRUZ	4493
30	VERACRUZ	21	192	VERACRUZ	4494
30	VERACRUZ	21	192	VERACRUZ	4495
30	VERACRUZ	21	192	VERACRUZ	4497
30	VERACRUZ	21	192	VERACRUZ	4498
30	VERACRUZ	21	192	VERACRUZ	4499
30	VERACRUZ	21	192	VERACRUZ	4500
30	VERACRUZ	21	192	VERACRUZ	4746
30	VERACRUZ	21	192	VERACRUZ	4747
30	VERACRUZ	21	192	VERACRUZ	4748
30	VERACRUZ	21	192	VERACRUZ	4749
30	VERACRUZ	21	192	VERACRUZ	4750
30	VERACRUZ	21	192	VERACRUZ	4751
30	VERACRUZ	21	192	VERACRUZ	4752
30	VERACRUZ	21	192	VERACRUZ	4753
30	VERACRUZ	21	192	VERACRUZ	4754
30	VERACRUZ	21	192	VERACRUZ	4755
30	VERACRUZ	21	192	VERACRUZ	4756
30	VERACRUZ	21	192	VERACRUZ	4757



**Instituto Nacional Electoral
CONSEJO GENERAL**

ENTIDAD	NOMBRE_ENTIDAD	DISTRITO_LOCAL	MUNICIPIO	NOMBRE_MUNICIPIO	SECCION
30	VERACRUZ	21	192	VERACRUZ	4822
30	VERACRUZ	21	192	VERACRUZ	4823
30	VERACRUZ	21	192	VERACRUZ	4824
30	VERACRUZ	21	192	VERACRUZ	4825
30	VERACRUZ	21	192	VERACRUZ	4826
30	VERACRUZ	21	192	VERACRUZ	4827
30	VERACRUZ	21	192	VERACRUZ	4828
30	VERACRUZ	21	192	VERACRUZ	4829
30	VERACRUZ	21	192	VERACRUZ	4830
30	VERACRUZ	21	192	VERACRUZ	4831
30	VERACRUZ	21	192	VERACRUZ	4832
30	VERACRUZ	21	192	VERACRUZ	4833
30	VERACRUZ	21	192	VERACRUZ	4834
30	VERACRUZ	21	192	VERACRUZ	4835
30	VERACRUZ	22	29	BOCA DEL RIO	492
30	VERACRUZ	22	29	BOCA DEL RIO	493
30	VERACRUZ	22	29	BOCA DEL RIO	494
30	VERACRUZ	22	29	BOCA DEL RIO	495
30	VERACRUZ	22	29	BOCA DEL RIO	496
30	VERACRUZ	22	29	BOCA DEL RIO	497
30	VERACRUZ	22	29	BOCA DEL RIO	498
30	VERACRUZ	22	29	BOCA DEL RIO	499
30	VERACRUZ	22	29	BOCA DEL RIO	500
30	VERACRUZ	22	29	BOCA DEL RIO	501
30	VERACRUZ	22	29	BOCA DEL RIO	502
30	VERACRUZ	22	29	BOCA DEL RIO	503
30	VERACRUZ	22	29	BOCA DEL RIO	504
30	VERACRUZ	22	29	BOCA DEL RIO	505
30	VERACRUZ	22	29	BOCA DEL RIO	506
30	VERACRUZ	22	29	BOCA DEL RIO	507
30	VERACRUZ	22	29	BOCA DEL RIO	508
30	VERACRUZ	22	29	BOCA DEL RIO	509
30	VERACRUZ	22	29	BOCA DEL RIO	510
30	VERACRUZ	22	29	BOCA DEL RIO	511
30	VERACRUZ	22	29	BOCA DEL RIO	512
30	VERACRUZ	22	29	BOCA DEL RIO	513
30	VERACRUZ	22	29	BOCA DEL RIO	514
30	VERACRUZ	22	29	BOCA DEL RIO	515
30	VERACRUZ	22	29	BOCA DEL RIO	516
30	VERACRUZ	22	29	BOCA DEL RIO	517
30	VERACRUZ	22	29	BOCA DEL RIO	518
30	VERACRUZ	22	29	BOCA DEL RIO	519
30	VERACRUZ	22	29	BOCA DEL RIO	520
30	VERACRUZ	22	29	BOCA DEL RIO	521
30	VERACRUZ	22	29	BOCA DEL RIO	522
30	VERACRUZ	22	29	BOCA DEL RIO	523
30	VERACRUZ	22	29	BOCA DEL RIO	524
30	VERACRUZ	22	29	BOCA DEL RIO	525
30	VERACRUZ	22	29	BOCA DEL RIO	526
30	VERACRUZ	22	29	BOCA DEL RIO	527
30	VERACRUZ	22	29	BOCA DEL RIO	528
30	VERACRUZ	22	29	BOCA DEL RIO	529
30	VERACRUZ	22	29	BOCA DEL RIO	530
30	VERACRUZ	22	29	BOCA DEL RIO	531
30	VERACRUZ	22	29	BOCA DEL RIO	532



**Instituto Nacional Electoral
CONSEJO GENERAL**

ENTIDAD	NOMBRE_ENTIDAD	DISTRITO_LOCAL	MUNICIPIO	NOMBRE_MUNICIPIO	SECCION
30	VERACRUZ	22	29	BOCA DEL RIO	533
30	VERACRUZ	22	29	BOCA DEL RIO	534
30	VERACRUZ	22	29	BOCA DEL RIO	535
30	VERACRUZ	22	29	BOCA DEL RIO	536
30	VERACRUZ	22	29	BOCA DEL RIO	537
30	VERACRUZ	22	29	BOCA DEL RIO	538
30	VERACRUZ	22	29	BOCA DEL RIO	539
30	VERACRUZ	22	29	BOCA DEL RIO	540
30	VERACRUZ	22	29	BOCA DEL RIO	541
30	VERACRUZ	22	29	BOCA DEL RIO	542
30	VERACRUZ	22	29	BOCA DEL RIO	543
30	VERACRUZ	22	29	BOCA DEL RIO	544
30	VERACRUZ	22	29	BOCA DEL RIO	545
30	VERACRUZ	22	29	BOCA DEL RIO	546
30	VERACRUZ	22	29	BOCA DEL RIO	547
30	VERACRUZ	22	29	BOCA DEL RIO	548
30	VERACRUZ	22	29	BOCA DEL RIO	549
30	VERACRUZ	22	29	BOCA DEL RIO	550
30	VERACRUZ	22	29	BOCA DEL RIO	551
30	VERACRUZ	22	29	BOCA DEL RIO	552
30	VERACRUZ	22	29	BOCA DEL RIO	553
30	VERACRUZ	22	29	BOCA DEL RIO	554
30	VERACRUZ	22	29	BOCA DEL RIO	555
30	VERACRUZ	22	29	BOCA DEL RIO	556
30	VERACRUZ	22	29	BOCA DEL RIO	557
30	VERACRUZ	22	29	BOCA DEL RIO	558
30	VERACRUZ	22	29	BOCA DEL RIO	559
30	VERACRUZ	22	29	BOCA DEL RIO	560
30	VERACRUZ	22	29	BOCA DEL RIO	561
30	VERACRUZ	22	29	BOCA DEL RIO	562
30	VERACRUZ	22	29	BOCA DEL RIO	563
30	VERACRUZ	22	29	BOCA DEL RIO	564
30	VERACRUZ	22	29	BOCA DEL RIO	565
30	VERACRUZ	22	29	BOCA DEL RIO	566
30	VERACRUZ	22	29	BOCA DEL RIO	567
30	VERACRUZ	22	29	BOCA DEL RIO	568
30	VERACRUZ	22	29	BOCA DEL RIO	569
30	VERACRUZ	22	29	BOCA DEL RIO	570
30	VERACRUZ	22	29	BOCA DEL RIO	571
30	VERACRUZ	22	29	BOCA DEL RIO	572
30	VERACRUZ	22	29	BOCA DEL RIO	573
30	VERACRUZ	22	29	BOCA DEL RIO	574
30	VERACRUZ	22	29	BOCA DEL RIO	575
30	VERACRUZ	22	29	BOCA DEL RIO	576
30	VERACRUZ	22	29	BOCA DEL RIO	577
30	VERACRUZ	22	29	BOCA DEL RIO	578
30	VERACRUZ	22	29	BOCA DEL RIO	579
30	VERACRUZ	22	29	BOCA DEL RIO	580
30	VERACRUZ	22	29	BOCA DEL RIO	581
30	VERACRUZ	22	29	BOCA DEL RIO	582
30	VERACRUZ	22	29	BOCA DEL RIO	583
30	VERACRUZ	22	29	BOCA DEL RIO	584
30	VERACRUZ	22	29	BOCA DEL RIO	585
30	VERACRUZ	22	29	BOCA DEL RIO	586
30	VERACRUZ	22	29	BOCA DEL RIO	587



**Instituto Nacional Electoral
CONSEJO GENERAL**

ENTIDAD	NOMBRE_ENTIDAD	DISTRITO_LOCAL	MUNICIPIO	NOMBRE_MUNICIPIO	SECCION
30	VERACRUZ	22	77	IGNACIO DE LA LLAVE	1672
30	VERACRUZ	22	77	IGNACIO DE LA LLAVE	1673
30	VERACRUZ	22	77	IGNACIO DE LA LLAVE	1674
30	VERACRUZ	22	77	IGNACIO DE LA LLAVE	1675
30	VERACRUZ	22	77	IGNACIO DE LA LLAVE	1676
30	VERACRUZ	22	77	IGNACIO DE LA LLAVE	1677
30	VERACRUZ	22	77	IGNACIO DE LA LLAVE	1678
30	VERACRUZ	22	77	IGNACIO DE LA LLAVE	1679
30	VERACRUZ	22	77	IGNACIO DE LA LLAVE	1680
30	VERACRUZ	22	77	IGNACIO DE LA LLAVE	1681
30	VERACRUZ	22	77	IGNACIO DE LA LLAVE	1682
30	VERACRUZ	22	77	IGNACIO DE LA LLAVE	1683
30	VERACRUZ	22	77	IGNACIO DE LA LLAVE	1684
30	VERACRUZ	22	77	IGNACIO DE LA LLAVE	1685
30	VERACRUZ	22	77	IGNACIO DE LA LLAVE	1686
30	VERACRUZ	22	77	IGNACIO DE LA LLAVE	1687
30	VERACRUZ	22	92	JAMAPA	2138
30	VERACRUZ	22	92	JAMAPA	2139
30	VERACRUZ	22	92	JAMAPA	2140
30	VERACRUZ	22	92	JAMAPA	2141
30	VERACRUZ	22	92	JAMAPA	2142
30	VERACRUZ	22	92	JAMAPA	2143
30	VERACRUZ	22	92	JAMAPA	2144
30	VERACRUZ	22	92	JAMAPA	2145
30	VERACRUZ	22	106	MEDELLIN	2390
30	VERACRUZ	22	106	MEDELLIN	2391
30	VERACRUZ	22	106	MEDELLIN	2392
30	VERACRUZ	22	106	MEDELLIN	2393
30	VERACRUZ	22	106	MEDELLIN	2394
30	VERACRUZ	22	106	MEDELLIN	2395
30	VERACRUZ	22	106	MEDELLIN	2396
30	VERACRUZ	22	106	MEDELLIN	2397
30	VERACRUZ	22	106	MEDELLIN	2398
30	VERACRUZ	22	106	MEDELLIN	2399
30	VERACRUZ	22	106	MEDELLIN	2400
30	VERACRUZ	22	106	MEDELLIN	2401
30	VERACRUZ	22	106	MEDELLIN	2402
30	VERACRUZ	22	106	MEDELLIN	2403
30	VERACRUZ	22	106	MEDELLIN	2404
30	VERACRUZ	22	106	MEDELLIN	2405
30	VERACRUZ	22	106	MEDELLIN	2406
30	VERACRUZ	22	106	MEDELLIN	2407
30	VERACRUZ	22	106	MEDELLIN	2408
30	VERACRUZ	22	106	MEDELLIN	2409
30	VERACRUZ	22	106	MEDELLIN	2410
30	VERACRUZ	22	106	MEDELLIN	2411
30	VERACRUZ	22	106	MEDELLIN	2412
30	VERACRUZ	22	106	MEDELLIN	2413
30	VERACRUZ	22	106	MEDELLIN	2414
30	VERACRUZ	22	180	TLALIXCOYAN	4010
30	VERACRUZ	22	180	TLALIXCOYAN	4011
30	VERACRUZ	22	180	TLALIXCOYAN	4012
30	VERACRUZ	22	180	TLALIXCOYAN	4013
30	VERACRUZ	22	180	TLALIXCOYAN	4014
30	VERACRUZ	22	180	TLALIXCOYAN	4015



**Instituto Nacional Electoral
CONSEJO GENERAL**

ENTIDAD	NOMBRE_ENTIDAD	DISTRITO_LOCAL	MUNICIPIO	NOMBRE_MUNICIPIO	SECCION
30	VERACRUZ	22	180	TLALIXCOYAN	4016
30	VERACRUZ	22	180	TLALIXCOYAN	4017
30	VERACRUZ	22	180	TLALIXCOYAN	4018
30	VERACRUZ	22	180	TLALIXCOYAN	4019
30	VERACRUZ	22	180	TLALIXCOYAN	4020
30	VERACRUZ	22	180	TLALIXCOYAN	4021
30	VERACRUZ	22	180	TLALIXCOYAN	4022
30	VERACRUZ	22	180	TLALIXCOYAN	4023
30	VERACRUZ	22	180	TLALIXCOYAN	4024
30	VERACRUZ	22	180	TLALIXCOYAN	4025
30	VERACRUZ	22	180	TLALIXCOYAN	4026
30	VERACRUZ	22	180	TLALIXCOYAN	4027
30	VERACRUZ	22	180	TLALIXCOYAN	4028
30	VERACRUZ	22	180	TLALIXCOYAN	4029
30	VERACRUZ	22	180	TLALIXCOYAN	4030
30	VERACRUZ	22	180	TLALIXCOYAN	4031
30	VERACRUZ	22	180	TLALIXCOYAN	4032
30	VERACRUZ	22	180	TLALIXCOYAN	4033
30	VERACRUZ	22	180	TLALIXCOYAN	4034
30	VERACRUZ	22	180	TLALIXCOYAN	4035
30	VERACRUZ	22	180	TLALIXCOYAN	4036
30	VERACRUZ	23	5	ACULA	85
30	VERACRUZ	23	5	ACULA	86
30	VERACRUZ	23	5	ACULA	87
30	VERACRUZ	23	5	ACULA	88
30	VERACRUZ	23	5	ACULA	89
30	VERACRUZ	23	5	ACULA	90
30	VERACRUZ	23	5	ACULA	91
30	VERACRUZ	23	12	ALVARADO	247
30	VERACRUZ	23	12	ALVARADO	248
30	VERACRUZ	23	12	ALVARADO	249
30	VERACRUZ	23	12	ALVARADO	250
30	VERACRUZ	23	12	ALVARADO	251
30	VERACRUZ	23	12	ALVARADO	252
30	VERACRUZ	23	12	ALVARADO	253
30	VERACRUZ	23	12	ALVARADO	254
30	VERACRUZ	23	12	ALVARADO	255
30	VERACRUZ	23	12	ALVARADO	256
30	VERACRUZ	23	12	ALVARADO	257
30	VERACRUZ	23	12	ALVARADO	258
30	VERACRUZ	23	12	ALVARADO	259
30	VERACRUZ	23	12	ALVARADO	260
30	VERACRUZ	23	12	ALVARADO	261
30	VERACRUZ	23	12	ALVARADO	262
30	VERACRUZ	23	12	ALVARADO	263
30	VERACRUZ	23	12	ALVARADO	264
30	VERACRUZ	23	12	ALVARADO	265
30	VERACRUZ	23	12	ALVARADO	266
30	VERACRUZ	23	12	ALVARADO	267
30	VERACRUZ	23	12	ALVARADO	268
30	VERACRUZ	23	12	ALVARADO	269
30	VERACRUZ	23	12	ALVARADO	270
30	VERACRUZ	23	12	ALVARADO	271
30	VERACRUZ	23	12	ALVARADO	272
30	VERACRUZ	23	12	ALVARADO	273



**Instituto Nacional Electoral
CONSEJO GENERAL**

ENTIDAD	NOMBRE_ENTIDAD	DISTRITO_LOCAL	MUNICIPIO	NOMBRE_MUNICIPIO	SECCION
30	VERACRUZ	23	12	ALVARADO	274
30	VERACRUZ	23	12	ALVARADO	275
30	VERACRUZ	23	12	ALVARADO	276
30	VERACRUZ	23	12	ALVARADO	277
30	VERACRUZ	23	12	ALVARADO	278
30	VERACRUZ	23	12	ALVARADO	279
30	VERACRUZ	23	12	ALVARADO	280
30	VERACRUZ	23	12	ALVARADO	281
30	VERACRUZ	23	12	ALVARADO	282
30	VERACRUZ	23	12	ALVARADO	283
30	VERACRUZ	23	12	ALVARADO	284
30	VERACRUZ	23	12	ALVARADO	285
30	VERACRUZ	23	12	ALVARADO	286
30	VERACRUZ	23	13	AMATITLAN	287
30	VERACRUZ	23	13	AMATITLAN	288
30	VERACRUZ	23	13	AMATITLAN	289
30	VERACRUZ	23	13	AMATITLAN	290
30	VERACRUZ	23	13	AMATITLAN	291
30	VERACRUZ	23	13	AMATITLAN	292
30	VERACRUZ	23	13	AMATITLAN	293
30	VERACRUZ	23	47	COSAMALOAPAN	1094
30	VERACRUZ	23	47	COSAMALOAPAN	1095
30	VERACRUZ	23	47	COSAMALOAPAN	1096
30	VERACRUZ	23	47	COSAMALOAPAN	1097
30	VERACRUZ	23	47	COSAMALOAPAN	1098
30	VERACRUZ	23	47	COSAMALOAPAN	1099
30	VERACRUZ	23	47	COSAMALOAPAN	1100
30	VERACRUZ	23	47	COSAMALOAPAN	1101
30	VERACRUZ	23	47	COSAMALOAPAN	1102
30	VERACRUZ	23	47	COSAMALOAPAN	1103
30	VERACRUZ	23	47	COSAMALOAPAN	1104
30	VERACRUZ	23	47	COSAMALOAPAN	1105
30	VERACRUZ	23	47	COSAMALOAPAN	1106
30	VERACRUZ	23	47	COSAMALOAPAN	1107
30	VERACRUZ	23	47	COSAMALOAPAN	1108
30	VERACRUZ	23	47	COSAMALOAPAN	1109
30	VERACRUZ	23	47	COSAMALOAPAN	1110
30	VERACRUZ	23	47	COSAMALOAPAN	1111
30	VERACRUZ	23	47	COSAMALOAPAN	1112
30	VERACRUZ	23	47	COSAMALOAPAN	1113
30	VERACRUZ	23	47	COSAMALOAPAN	1114
30	VERACRUZ	23	47	COSAMALOAPAN	1115
30	VERACRUZ	23	47	COSAMALOAPAN	1116
30	VERACRUZ	23	47	COSAMALOAPAN	1117
30	VERACRUZ	23	47	COSAMALOAPAN	1133
30	VERACRUZ	23	47	COSAMALOAPAN	1134
30	VERACRUZ	23	47	COSAMALOAPAN	1135
30	VERACRUZ	23	47	COSAMALOAPAN	1136
30	VERACRUZ	23	47	COSAMALOAPAN	1137
30	VERACRUZ	23	47	COSAMALOAPAN	1138
30	VERACRUZ	23	47	COSAMALOAPAN	1139
30	VERACRUZ	23	47	COSAMALOAPAN	1140
30	VERACRUZ	23	47	COSAMALOAPAN	1141
30	VERACRUZ	23	47	COSAMALOAPAN	1142
30	VERACRUZ	23	47	COSAMALOAPAN	1146



**Instituto Nacional Electoral
CONSEJO GENERAL**

ENTIDAD	NOMBRE_ENTIDAD	DISTRITO_LOCAL	MUNICIPIO	NOMBRE_MUNICIPIO	SECCION
30	VERACRUZ	23	47	COSAMALOAPAN	1147
30	VERACRUZ	23	47	COSAMALOAPAN	1148
30	VERACRUZ	23	47	COSAMALOAPAN	1149
30	VERACRUZ	23	47	COSAMALOAPAN	1150
30	VERACRUZ	23	47	COSAMALOAPAN	1151
30	VERACRUZ	23	47	COSAMALOAPAN	1152
30	VERACRUZ	23	56	CHACALTIANGUIS	1310
30	VERACRUZ	23	56	CHACALTIANGUIS	1311
30	VERACRUZ	23	56	CHACALTIANGUIS	1312
30	VERACRUZ	23	56	CHACALTIANGUIS	1313
30	VERACRUZ	23	56	CHACALTIANGUIS	1314
30	VERACRUZ	23	56	CHACALTIANGUIS	1315
30	VERACRUZ	23	56	CHACALTIANGUIS	1316
30	VERACRUZ	23	56	CHACALTIANGUIS	1317
30	VERACRUZ	23	56	CHACALTIANGUIS	1318
30	VERACRUZ	23	56	CHACALTIANGUIS	1319
30	VERACRUZ	23	86	IXMATLAHUACAN	1791
30	VERACRUZ	23	86	IXMATLAHUACAN	1792
30	VERACRUZ	23	86	IXMATLAHUACAN	1793
30	VERACRUZ	23	86	IXMATLAHUACAN	1794
30	VERACRUZ	23	86	IXMATLAHUACAN	1795
30	VERACRUZ	23	86	IXMATLAHUACAN	1796
30	VERACRUZ	23	86	IXMATLAHUACAN	1797
30	VERACRUZ	23	120	OTATITLAN	2764
30	VERACRUZ	23	120	OTATITLAN	2765
30	VERACRUZ	23	120	OTATITLAN	2766
30	VERACRUZ	23	120	OTATITLAN	2767
30	VERACRUZ	23	120	OTATITLAN	2768
30	VERACRUZ	23	120	OTATITLAN	2769
30	VERACRUZ	23	175	TLACOJALPAN	3975
30	VERACRUZ	23	175	TLACOJALPAN	3976
30	VERACRUZ	23	175	TLACOJALPAN	3977
30	VERACRUZ	23	175	TLACOJALPAN	3978
30	VERACRUZ	23	177	TLACOTALPAN	3985
30	VERACRUZ	23	177	TLACOTALPAN	3986
30	VERACRUZ	23	177	TLACOTALPAN	3987
30	VERACRUZ	23	177	TLACOTALPAN	3988
30	VERACRUZ	23	177	TLACOTALPAN	3989
30	VERACRUZ	23	177	TLACOTALPAN	3990
30	VERACRUZ	23	177	TLACOTALPAN	3991
30	VERACRUZ	23	177	TLACOTALPAN	3992
30	VERACRUZ	23	177	TLACOTALPAN	3993
30	VERACRUZ	23	177	TLACOTALPAN	3994
30	VERACRUZ	23	177	TLACOTALPAN	3995
30	VERACRUZ	23	177	TLACOTALPAN	3996
30	VERACRUZ	23	177	TLACOTALPAN	3997
30	VERACRUZ	23	177	TLACOTALPAN	3998
30	VERACRUZ	23	189	TUXTILLA	4171
30	VERACRUZ	23	189	TUXTILLA	4172
30	VERACRUZ	23	204	TRES VALLES	4614
30	VERACRUZ	23	204	TRES VALLES	4615
30	VERACRUZ	23	204	TRES VALLES	4616
30	VERACRUZ	23	204	TRES VALLES	4617
30	VERACRUZ	23	204	TRES VALLES	4618
30	VERACRUZ	23	204	TRES VALLES	4619



**Instituto Nacional Electoral
CONSEJO GENERAL**

ENTIDAD	NOMBRE_ENTIDAD	DISTRITO_LOCAL	MUNICIPIO	NOMBRE_MUNICIPIO	SECCION
30	VERACRUZ	23	204	TRES VALLES	4620
30	VERACRUZ	23	204	TRES VALLES	4621
30	VERACRUZ	23	204	TRES VALLES	4622
30	VERACRUZ	23	204	TRES VALLES	4623
30	VERACRUZ	23	204	TRES VALLES	4624
30	VERACRUZ	23	204	TRES VALLES	4625
30	VERACRUZ	23	204	TRES VALLES	4626
30	VERACRUZ	23	204	TRES VALLES	4627
30	VERACRUZ	23	204	TRES VALLES	4628
30	VERACRUZ	23	204	TRES VALLES	4629
30	VERACRUZ	23	204	TRES VALLES	4630
30	VERACRUZ	23	204	TRES VALLES	4631
30	VERACRUZ	23	204	TRES VALLES	4632
30	VERACRUZ	23	204	TRES VALLES	4633
30	VERACRUZ	23	204	TRES VALLES	4634
30	VERACRUZ	23	204	TRES VALLES	4635
30	VERACRUZ	23	204	TRES VALLES	4636
30	VERACRUZ	23	204	TRES VALLES	4637
30	VERACRUZ	23	204	TRES VALLES	4638
30	VERACRUZ	23	204	TRES VALLES	4639
30	VERACRUZ	23	204	TRES VALLES	4640
30	VERACRUZ	23	204	TRES VALLES	4641
30	VERACRUZ	23	204	TRES VALLES	4642
30	VERACRUZ	23	204	TRES VALLES	4643
30	VERACRUZ	23	204	TRES VALLES	4644
30	VERACRUZ	23	204	TRES VALLES	4645
30	VERACRUZ	23	204	TRES VALLES	4646
30	VERACRUZ	23	208	CARLOS A. CARRILLO	1118
30	VERACRUZ	23	208	CARLOS A. CARRILLO	1119
30	VERACRUZ	23	208	CARLOS A. CARRILLO	1120
30	VERACRUZ	23	208	CARLOS A. CARRILLO	1121
30	VERACRUZ	23	208	CARLOS A. CARRILLO	1122
30	VERACRUZ	23	208	CARLOS A. CARRILLO	1123
30	VERACRUZ	23	208	CARLOS A. CARRILLO	1124
30	VERACRUZ	23	208	CARLOS A. CARRILLO	1125
30	VERACRUZ	23	208	CARLOS A. CARRILLO	1126
30	VERACRUZ	23	208	CARLOS A. CARRILLO	1127
30	VERACRUZ	23	208	CARLOS A. CARRILLO	1128
30	VERACRUZ	23	208	CARLOS A. CARRILLO	1129
30	VERACRUZ	23	208	CARLOS A. CARRILLO	1130
30	VERACRUZ	23	208	CARLOS A. CARRILLO	1131
30	VERACRUZ	23	208	CARLOS A. CARRILLO	1132
30	VERACRUZ	23	208	CARLOS A. CARRILLO	1143
30	VERACRUZ	23	208	CARLOS A. CARRILLO	1144
30	VERACRUZ	23	208	CARLOS A. CARRILLO	1145
30	VERACRUZ	23	208	CARLOS A. CARRILLO	4712
30	VERACRUZ	23	208	CARLOS A. CARRILLO	4713
30	VERACRUZ	24	79	ISLA	1701
30	VERACRUZ	24	79	ISLA	1702
30	VERACRUZ	24	79	ISLA	1703
30	VERACRUZ	24	79	ISLA	1704
30	VERACRUZ	24	79	ISLA	1705
30	VERACRUZ	24	79	ISLA	1706
30	VERACRUZ	24	79	ISLA	1707
30	VERACRUZ	24	79	ISLA	1708



**Instituto Nacional Electoral
CONSEJO GENERAL**

ENTIDAD	NOMBRE_ENTIDAD	DISTRITO_LOCAL	MUNICIPIO	NOMBRE_MUNICIPIO	SECCION
30	VERACRUZ	24	79	ISLA	1709
30	VERACRUZ	24	79	ISLA	1710
30	VERACRUZ	24	79	ISLA	1711
30	VERACRUZ	24	79	ISLA	1712
30	VERACRUZ	24	79	ISLA	1713
30	VERACRUZ	24	79	ISLA	1714
30	VERACRUZ	24	79	ISLA	1715
30	VERACRUZ	24	79	ISLA	1716
30	VERACRUZ	24	79	ISLA	1717
30	VERACRUZ	24	95	JUAN RODRIGUEZ CLARA	2179
30	VERACRUZ	24	95	JUAN RODRIGUEZ CLARA	2180
30	VERACRUZ	24	95	JUAN RODRIGUEZ CLARA	2181
30	VERACRUZ	24	95	JUAN RODRIGUEZ CLARA	2182
30	VERACRUZ	24	95	JUAN RODRIGUEZ CLARA	2183
30	VERACRUZ	24	95	JUAN RODRIGUEZ CLARA	2184
30	VERACRUZ	24	95	JUAN RODRIGUEZ CLARA	2185
30	VERACRUZ	24	95	JUAN RODRIGUEZ CLARA	2186
30	VERACRUZ	24	95	JUAN RODRIGUEZ CLARA	2187
30	VERACRUZ	24	95	JUAN RODRIGUEZ CLARA	2188
30	VERACRUZ	24	95	JUAN RODRIGUEZ CLARA	2189
30	VERACRUZ	24	95	JUAN RODRIGUEZ CLARA	2190
30	VERACRUZ	24	95	JUAN RODRIGUEZ CLARA	2191
30	VERACRUZ	24	95	JUAN RODRIGUEZ CLARA	2192
30	VERACRUZ	24	95	JUAN RODRIGUEZ CLARA	2193
30	VERACRUZ	24	95	JUAN RODRIGUEZ CLARA	2194
30	VERACRUZ	24	95	JUAN RODRIGUEZ CLARA	2195
30	VERACRUZ	24	95	JUAN RODRIGUEZ CLARA	2196
30	VERACRUZ	24	95	JUAN RODRIGUEZ CLARA	2197
30	VERACRUZ	24	95	JUAN RODRIGUEZ CLARA	2198
30	VERACRUZ	24	95	JUAN RODRIGUEZ CLARA	2199
30	VERACRUZ	24	95	JUAN RODRIGUEZ CLARA	2200
30	VERACRUZ	24	131	PLAYA VICENTE	3081
30	VERACRUZ	24	131	PLAYA VICENTE	3082
30	VERACRUZ	24	131	PLAYA VICENTE	3083
30	VERACRUZ	24	131	PLAYA VICENTE	3084
30	VERACRUZ	24	131	PLAYA VICENTE	3085
30	VERACRUZ	24	131	PLAYA VICENTE	3086
30	VERACRUZ	24	131	PLAYA VICENTE	3087
30	VERACRUZ	24	131	PLAYA VICENTE	3088
30	VERACRUZ	24	131	PLAYA VICENTE	3089
30	VERACRUZ	24	131	PLAYA VICENTE	3090
30	VERACRUZ	24	131	PLAYA VICENTE	3091
30	VERACRUZ	24	131	PLAYA VICENTE	3092
30	VERACRUZ	24	131	PLAYA VICENTE	3093
30	VERACRUZ	24	131	PLAYA VICENTE	3094
30	VERACRUZ	24	131	PLAYA VICENTE	3095
30	VERACRUZ	24	131	PLAYA VICENTE	3096
30	VERACRUZ	24	131	PLAYA VICENTE	3097
30	VERACRUZ	24	131	PLAYA VICENTE	3098
30	VERACRUZ	24	131	PLAYA VICENTE	3099
30	VERACRUZ	24	131	PLAYA VICENTE	3102
30	VERACRUZ	24	131	PLAYA VICENTE	3103
30	VERACRUZ	24	131	PLAYA VICENTE	3104
30	VERACRUZ	24	131	PLAYA VICENTE	3105
30	VERACRUZ	24	131	PLAYA VICENTE	3106



**Instituto Nacional Electoral
CONSEJO GENERAL**

ENTIDAD	NOMBRE_ENTIDAD	DISTRITO_LOCAL	MUNICIPIO	NOMBRE_MUNICIPIO	SECCION
30	VERACRUZ	24	144	SANTIAGO TUXTLA	3437
30	VERACRUZ	24	144	SANTIAGO TUXTLA	3438
30	VERACRUZ	24	144	SANTIAGO TUXTLA	3439
30	VERACRUZ	24	144	SANTIAGO TUXTLA	3440
30	VERACRUZ	24	144	SANTIAGO TUXTLA	3441
30	VERACRUZ	24	144	SANTIAGO TUXTLA	3442
30	VERACRUZ	24	144	SANTIAGO TUXTLA	3443
30	VERACRUZ	24	144	SANTIAGO TUXTLA	3444
30	VERACRUZ	24	144	SANTIAGO TUXTLA	3445
30	VERACRUZ	24	144	SANTIAGO TUXTLA	3446
30	VERACRUZ	24	144	SANTIAGO TUXTLA	3447
30	VERACRUZ	24	144	SANTIAGO TUXTLA	3448
30	VERACRUZ	24	144	SANTIAGO TUXTLA	3449
30	VERACRUZ	24	144	SANTIAGO TUXTLA	3450
30	VERACRUZ	24	144	SANTIAGO TUXTLA	3451
30	VERACRUZ	24	144	SANTIAGO TUXTLA	3452
30	VERACRUZ	24	144	SANTIAGO TUXTLA	3453
30	VERACRUZ	24	144	SANTIAGO TUXTLA	3454
30	VERACRUZ	24	144	SANTIAGO TUXTLA	3455
30	VERACRUZ	24	144	SANTIAGO TUXTLA	3456
30	VERACRUZ	24	144	SANTIAGO TUXTLA	3457
30	VERACRUZ	24	144	SANTIAGO TUXTLA	3458
30	VERACRUZ	24	144	SANTIAGO TUXTLA	3459
30	VERACRUZ	24	144	SANTIAGO TUXTLA	3460
30	VERACRUZ	24	144	SANTIAGO TUXTLA	3461
30	VERACRUZ	24	144	SANTIAGO TUXTLA	3462
30	VERACRUZ	24	144	SANTIAGO TUXTLA	3463
30	VERACRUZ	24	144	SANTIAGO TUXTLA	3464
30	VERACRUZ	24	144	SANTIAGO TUXTLA	3465
30	VERACRUZ	24	144	SANTIAGO TUXTLA	3466
30	VERACRUZ	24	144	SANTIAGO TUXTLA	3467
30	VERACRUZ	24	144	SANTIAGO TUXTLA	3468
30	VERACRUZ	24	144	SANTIAGO TUXTLA	3469
30	VERACRUZ	24	144	SANTIAGO TUXTLA	3470
30	VERACRUZ	24	144	SANTIAGO TUXTLA	3471
30	VERACRUZ	24	144	SANTIAGO TUXTLA	3472
30	VERACRUZ	24	144	SANTIAGO TUXTLA	3473
30	VERACRUZ	24	144	SANTIAGO TUXTLA	3474
30	VERACRUZ	24	168	JOSE AZUETA	3780
30	VERACRUZ	24	168	JOSE AZUETA	3781
30	VERACRUZ	24	168	JOSE AZUETA	3782
30	VERACRUZ	24	168	JOSE AZUETA	3783
30	VERACRUZ	24	168	JOSE AZUETA	3784
30	VERACRUZ	24	168	JOSE AZUETA	3785
30	VERACRUZ	24	168	JOSE AZUETA	3786
30	VERACRUZ	24	168	JOSE AZUETA	3787
30	VERACRUZ	24	168	JOSE AZUETA	3788
30	VERACRUZ	24	168	JOSE AZUETA	3789
30	VERACRUZ	24	168	JOSE AZUETA	3790
30	VERACRUZ	24	168	JOSE AZUETA	3791
30	VERACRUZ	24	168	JOSE AZUETA	3792
30	VERACRUZ	24	168	JOSE AZUETA	3793
30	VERACRUZ	24	168	JOSE AZUETA	3794
30	VERACRUZ	24	168	JOSE AZUETA	3795
30	VERACRUZ	24	168	JOSE AZUETA	3796



**Instituto Nacional Electoral
CONSEJO GENERAL**

ENTIDAD	NOMBRE_ENTIDAD	DISTRITO_LOCAL	MUNICIPIO	NOMBRE_MUNICIPIO	SECCION
30	VERACRUZ	24	168	JOSE AZUETA	3797
30	VERACRUZ	24	168	JOSE AZUETA	3798
30	VERACRUZ	24	212	SANTIAGO SOCHIAPAN	3100
30	VERACRUZ	24	212	SANTIAGO SOCHIAPAN	3101
30	VERACRUZ	24	212	SANTIAGO SOCHIAPAN	3107
30	VERACRUZ	24	212	SANTIAGO SOCHIAPAN	3108
30	VERACRUZ	24	212	SANTIAGO SOCHIAPAN	4720
30	VERACRUZ	24	212	SANTIAGO SOCHIAPAN	4721
30	VERACRUZ	24	212	SANTIAGO SOCHIAPAN	4722
30	VERACRUZ	25	16	ANGEL R. CABADA	339
30	VERACRUZ	25	16	ANGEL R. CABADA	340
30	VERACRUZ	25	16	ANGEL R. CABADA	341
30	VERACRUZ	25	16	ANGEL R. CABADA	342
30	VERACRUZ	25	16	ANGEL R. CABADA	343
30	VERACRUZ	25	16	ANGEL R. CABADA	344
30	VERACRUZ	25	16	ANGEL R. CABADA	345
30	VERACRUZ	25	16	ANGEL R. CABADA	346
30	VERACRUZ	25	16	ANGEL R. CABADA	347
30	VERACRUZ	25	16	ANGEL R. CABADA	348
30	VERACRUZ	25	16	ANGEL R. CABADA	349
30	VERACRUZ	25	16	ANGEL R. CABADA	350
30	VERACRUZ	25	16	ANGEL R. CABADA	351
30	VERACRUZ	25	16	ANGEL R. CABADA	352
30	VERACRUZ	25	16	ANGEL R. CABADA	353
30	VERACRUZ	25	16	ANGEL R. CABADA	354
30	VERACRUZ	25	16	ANGEL R. CABADA	355
30	VERACRUZ	25	16	ANGEL R. CABADA	356
30	VERACRUZ	25	16	ANGEL R. CABADA	357
30	VERACRUZ	25	16	ANGEL R. CABADA	358
30	VERACRUZ	25	16	ANGEL R. CABADA	359
30	VERACRUZ	25	16	ANGEL R. CABADA	360
30	VERACRUZ	25	16	ANGEL R. CABADA	361
30	VERACRUZ	25	16	ANGEL R. CABADA	362
30	VERACRUZ	25	34	CATEMACO	632
30	VERACRUZ	25	34	CATEMACO	633
30	VERACRUZ	25	34	CATEMACO	634
30	VERACRUZ	25	34	CATEMACO	635
30	VERACRUZ	25	34	CATEMACO	636
30	VERACRUZ	25	34	CATEMACO	637
30	VERACRUZ	25	34	CATEMACO	638
30	VERACRUZ	25	34	CATEMACO	639
30	VERACRUZ	25	34	CATEMACO	640
30	VERACRUZ	25	34	CATEMACO	641
30	VERACRUZ	25	34	CATEMACO	642
30	VERACRUZ	25	34	CATEMACO	643
30	VERACRUZ	25	34	CATEMACO	644
30	VERACRUZ	25	34	CATEMACO	645
30	VERACRUZ	25	34	CATEMACO	646
30	VERACRUZ	25	34	CATEMACO	647
30	VERACRUZ	25	34	CATEMACO	648
30	VERACRUZ	25	34	CATEMACO	649
30	VERACRUZ	25	34	CATEMACO	650
30	VERACRUZ	25	34	CATEMACO	651
30	VERACRUZ	25	34	CATEMACO	652
30	VERACRUZ	25	34	CATEMACO	653



**Instituto Nacional Electoral
CONSEJO GENERAL**

ENTIDAD	NOMBRE_ENTIDAD	DISTRITO_LOCAL	MUNICIPIO	NOMBRE_MUNICIPIO	SECCION
30	VERACRUZ	25	34	CATEMACO	654
30	VERACRUZ	25	34	CATEMACO	655
30	VERACRUZ	25	98	LERDO DE TEJADA	2221
30	VERACRUZ	25	98	LERDO DE TEJADA	2222
30	VERACRUZ	25	98	LERDO DE TEJADA	2223
30	VERACRUZ	25	98	LERDO DE TEJADA	2224
30	VERACRUZ	25	98	LERDO DE TEJADA	2225
30	VERACRUZ	25	98	LERDO DE TEJADA	2226
30	VERACRUZ	25	98	LERDO DE TEJADA	2227
30	VERACRUZ	25	98	LERDO DE TEJADA	2228
30	VERACRUZ	25	98	LERDO DE TEJADA	2229
30	VERACRUZ	25	98	LERDO DE TEJADA	2230
30	VERACRUZ	25	98	LERDO DE TEJADA	2231
30	VERACRUZ	25	98	LERDO DE TEJADA	2232
30	VERACRUZ	25	98	LERDO DE TEJADA	2233
30	VERACRUZ	25	98	LERDO DE TEJADA	2234
30	VERACRUZ	25	98	LERDO DE TEJADA	2235
30	VERACRUZ	25	98	LERDO DE TEJADA	2236
30	VERACRUZ	25	140	SALTABARRANCA	3321
30	VERACRUZ	25	140	SALTABARRANCA	3322
30	VERACRUZ	25	140	SALTABARRANCA	3323
30	VERACRUZ	25	140	SALTABARRANCA	3324
30	VERACRUZ	25	140	SALTABARRANCA	3325
30	VERACRUZ	25	142	SAN ANDRES TUXTLA	3328
30	VERACRUZ	25	142	SAN ANDRES TUXTLA	3329
30	VERACRUZ	25	142	SAN ANDRES TUXTLA	3330
30	VERACRUZ	25	142	SAN ANDRES TUXTLA	3331
30	VERACRUZ	25	142	SAN ANDRES TUXTLA	3332
30	VERACRUZ	25	142	SAN ANDRES TUXTLA	3333
30	VERACRUZ	25	142	SAN ANDRES TUXTLA	3334
30	VERACRUZ	25	142	SAN ANDRES TUXTLA	3335
30	VERACRUZ	25	142	SAN ANDRES TUXTLA	3336
30	VERACRUZ	25	142	SAN ANDRES TUXTLA	3337
30	VERACRUZ	25	142	SAN ANDRES TUXTLA	3338
30	VERACRUZ	25	142	SAN ANDRES TUXTLA	3339
30	VERACRUZ	25	142	SAN ANDRES TUXTLA	3340
30	VERACRUZ	25	142	SAN ANDRES TUXTLA	3341
30	VERACRUZ	25	142	SAN ANDRES TUXTLA	3342
30	VERACRUZ	25	142	SAN ANDRES TUXTLA	3343
30	VERACRUZ	25	142	SAN ANDRES TUXTLA	3344
30	VERACRUZ	25	142	SAN ANDRES TUXTLA	3345
30	VERACRUZ	25	142	SAN ANDRES TUXTLA	3346
30	VERACRUZ	25	142	SAN ANDRES TUXTLA	3347
30	VERACRUZ	25	142	SAN ANDRES TUXTLA	3348
30	VERACRUZ	25	142	SAN ANDRES TUXTLA	3349
30	VERACRUZ	25	142	SAN ANDRES TUXTLA	3350
30	VERACRUZ	25	142	SAN ANDRES TUXTLA	3351
30	VERACRUZ	25	142	SAN ANDRES TUXTLA	3352
30	VERACRUZ	25	142	SAN ANDRES TUXTLA	3353
30	VERACRUZ	25	142	SAN ANDRES TUXTLA	3354
30	VERACRUZ	25	142	SAN ANDRES TUXTLA	3355
30	VERACRUZ	25	142	SAN ANDRES TUXTLA	3356
30	VERACRUZ	25	142	SAN ANDRES TUXTLA	3357
30	VERACRUZ	25	142	SAN ANDRES TUXTLA	3358
30	VERACRUZ	25	142	SAN ANDRES TUXTLA	3359



**Instituto Nacional Electoral
CONSEJO GENERAL**

ENTIDAD	NOMBRE_ENTIDAD	DISTRITO_LOCAL	MUNICIPIO	NOMBRE_MUNICIPIO	SECCION
30	VERACRUZ	25	142	SAN ANDRES TUXTLA	3360
30	VERACRUZ	25	142	SAN ANDRES TUXTLA	3361
30	VERACRUZ	25	142	SAN ANDRES TUXTLA	3362
30	VERACRUZ	25	142	SAN ANDRES TUXTLA	3363
30	VERACRUZ	25	142	SAN ANDRES TUXTLA	3364
30	VERACRUZ	25	142	SAN ANDRES TUXTLA	3365
30	VERACRUZ	25	142	SAN ANDRES TUXTLA	3366
30	VERACRUZ	25	142	SAN ANDRES TUXTLA	3367
30	VERACRUZ	25	142	SAN ANDRES TUXTLA	3368
30	VERACRUZ	25	142	SAN ANDRES TUXTLA	3369
30	VERACRUZ	25	142	SAN ANDRES TUXTLA	3370
30	VERACRUZ	25	142	SAN ANDRES TUXTLA	3371
30	VERACRUZ	25	142	SAN ANDRES TUXTLA	3372
30	VERACRUZ	25	142	SAN ANDRES TUXTLA	3373
30	VERACRUZ	25	142	SAN ANDRES TUXTLA	3374
30	VERACRUZ	25	142	SAN ANDRES TUXTLA	3375
30	VERACRUZ	25	142	SAN ANDRES TUXTLA	3376
30	VERACRUZ	25	142	SAN ANDRES TUXTLA	3377
30	VERACRUZ	25	142	SAN ANDRES TUXTLA	3378
30	VERACRUZ	25	142	SAN ANDRES TUXTLA	3379
30	VERACRUZ	25	142	SAN ANDRES TUXTLA	3380
30	VERACRUZ	25	142	SAN ANDRES TUXTLA	3381
30	VERACRUZ	25	142	SAN ANDRES TUXTLA	3382
30	VERACRUZ	25	142	SAN ANDRES TUXTLA	3383
30	VERACRUZ	25	142	SAN ANDRES TUXTLA	3384
30	VERACRUZ	25	142	SAN ANDRES TUXTLA	3385
30	VERACRUZ	25	142	SAN ANDRES TUXTLA	3386
30	VERACRUZ	25	142	SAN ANDRES TUXTLA	3387
30	VERACRUZ	25	142	SAN ANDRES TUXTLA	3388
30	VERACRUZ	25	142	SAN ANDRES TUXTLA	3389
30	VERACRUZ	25	142	SAN ANDRES TUXTLA	3390
30	VERACRUZ	25	142	SAN ANDRES TUXTLA	3391
30	VERACRUZ	25	142	SAN ANDRES TUXTLA	3392
30	VERACRUZ	25	142	SAN ANDRES TUXTLA	3393
30	VERACRUZ	25	142	SAN ANDRES TUXTLA	3394
30	VERACRUZ	25	142	SAN ANDRES TUXTLA	3395
30	VERACRUZ	25	142	SAN ANDRES TUXTLA	3396
30	VERACRUZ	25	142	SAN ANDRES TUXTLA	3397
30	VERACRUZ	25	142	SAN ANDRES TUXTLA	3398
30	VERACRUZ	25	142	SAN ANDRES TUXTLA	3399
30	VERACRUZ	25	142	SAN ANDRES TUXTLA	3400
30	VERACRUZ	25	142	SAN ANDRES TUXTLA	3401
30	VERACRUZ	25	142	SAN ANDRES TUXTLA	3402
30	VERACRUZ	25	142	SAN ANDRES TUXTLA	3403
30	VERACRUZ	25	142	SAN ANDRES TUXTLA	3404
30	VERACRUZ	25	142	SAN ANDRES TUXTLA	3405
30	VERACRUZ	25	142	SAN ANDRES TUXTLA	3406
30	VERACRUZ	25	142	SAN ANDRES TUXTLA	3407
30	VERACRUZ	25	142	SAN ANDRES TUXTLA	3408
30	VERACRUZ	26	3	ACAYUCAN	7
30	VERACRUZ	26	3	ACAYUCAN	8
30	VERACRUZ	26	3	ACAYUCAN	9
30	VERACRUZ	26	3	ACAYUCAN	10
30	VERACRUZ	26	3	ACAYUCAN	11
30	VERACRUZ	26	3	ACAYUCAN	12



**Instituto Nacional Electoral
CONSEJO GENERAL**

ENTIDAD	NOMBRE_ENTIDAD	DISTRITO_LOCAL	MUNICIPIO	NOMBRE_MUNICIPIO	SECCION
30	VERACRUZ	26	3	ACAYUCAN	13
30	VERACRUZ	26	3	ACAYUCAN	14
30	VERACRUZ	26	3	ACAYUCAN	15
30	VERACRUZ	26	3	ACAYUCAN	16
30	VERACRUZ	26	3	ACAYUCAN	17
30	VERACRUZ	26	3	ACAYUCAN	18
30	VERACRUZ	26	3	ACAYUCAN	19
30	VERACRUZ	26	3	ACAYUCAN	20
30	VERACRUZ	26	3	ACAYUCAN	21
30	VERACRUZ	26	3	ACAYUCAN	22
30	VERACRUZ	26	3	ACAYUCAN	23
30	VERACRUZ	26	3	ACAYUCAN	24
30	VERACRUZ	26	3	ACAYUCAN	25
30	VERACRUZ	26	3	ACAYUCAN	26
30	VERACRUZ	26	3	ACAYUCAN	27
30	VERACRUZ	26	3	ACAYUCAN	28
30	VERACRUZ	26	3	ACAYUCAN	29
30	VERACRUZ	26	3	ACAYUCAN	30
30	VERACRUZ	26	3	ACAYUCAN	31
30	VERACRUZ	26	3	ACAYUCAN	32
30	VERACRUZ	26	3	ACAYUCAN	33
30	VERACRUZ	26	3	ACAYUCAN	34
30	VERACRUZ	26	3	ACAYUCAN	35
30	VERACRUZ	26	3	ACAYUCAN	36
30	VERACRUZ	26	3	ACAYUCAN	37
30	VERACRUZ	26	3	ACAYUCAN	38
30	VERACRUZ	26	3	ACAYUCAN	39
30	VERACRUZ	26	3	ACAYUCAN	40
30	VERACRUZ	26	3	ACAYUCAN	41
30	VERACRUZ	26	3	ACAYUCAN	42
30	VERACRUZ	26	3	ACAYUCAN	43
30	VERACRUZ	26	3	ACAYUCAN	44
30	VERACRUZ	26	3	ACAYUCAN	45
30	VERACRUZ	26	3	ACAYUCAN	46
30	VERACRUZ	26	75	HUEYAPAN DE OCAMPO	1641
30	VERACRUZ	26	75	HUEYAPAN DE OCAMPO	1642
30	VERACRUZ	26	75	HUEYAPAN DE OCAMPO	1643
30	VERACRUZ	26	75	HUEYAPAN DE OCAMPO	1644
30	VERACRUZ	26	75	HUEYAPAN DE OCAMPO	1645
30	VERACRUZ	26	75	HUEYAPAN DE OCAMPO	1646
30	VERACRUZ	26	75	HUEYAPAN DE OCAMPO	1647
30	VERACRUZ	26	75	HUEYAPAN DE OCAMPO	1648
30	VERACRUZ	26	75	HUEYAPAN DE OCAMPO	1649
30	VERACRUZ	26	75	HUEYAPAN DE OCAMPO	1650
30	VERACRUZ	26	75	HUEYAPAN DE OCAMPO	1651
30	VERACRUZ	26	75	HUEYAPAN DE OCAMPO	1652
30	VERACRUZ	26	75	HUEYAPAN DE OCAMPO	1653
30	VERACRUZ	26	75	HUEYAPAN DE OCAMPO	1654
30	VERACRUZ	26	75	HUEYAPAN DE OCAMPO	1655
30	VERACRUZ	26	75	HUEYAPAN DE OCAMPO	1656
30	VERACRUZ	26	75	HUEYAPAN DE OCAMPO	1657
30	VERACRUZ	26	75	HUEYAPAN DE OCAMPO	1658
30	VERACRUZ	26	75	HUEYAPAN DE OCAMPO	1659
30	VERACRUZ	26	75	HUEYAPAN DE OCAMPO	1660
30	VERACRUZ	26	75	HUEYAPAN DE OCAMPO	1661



**Instituto Nacional Electoral
CONSEJO GENERAL**

ENTIDAD	NOMBRE_ENTIDAD	DISTRITO_LOCAL	MUNICIPIO	NOMBRE_MUNICIPIO	SECCION
30	VERACRUZ	26	75	HUEYAPAN DE OCAMPO	1662
30	VERACRUZ	26	75	HUEYAPAN DE OCAMPO	1663
30	VERACRUZ	26	75	HUEYAPAN DE OCAMPO	1664
30	VERACRUZ	26	75	HUEYAPAN DE OCAMPO	1665
30	VERACRUZ	26	75	HUEYAPAN DE OCAMPO	1666
30	VERACRUZ	26	75	HUEYAPAN DE OCAMPO	1667
30	VERACRUZ	26	93	JESUS CARRANZA	2146
30	VERACRUZ	26	93	JESUS CARRANZA	2147
30	VERACRUZ	26	93	JESUS CARRANZA	2148
30	VERACRUZ	26	93	JESUS CARRANZA	2149
30	VERACRUZ	26	93	JESUS CARRANZA	2150
30	VERACRUZ	26	93	JESUS CARRANZA	2151
30	VERACRUZ	26	93	JESUS CARRANZA	2152
30	VERACRUZ	26	93	JESUS CARRANZA	2153
30	VERACRUZ	26	93	JESUS CARRANZA	2154
30	VERACRUZ	26	93	JESUS CARRANZA	2155
30	VERACRUZ	26	93	JESUS CARRANZA	2156
30	VERACRUZ	26	93	JESUS CARRANZA	2157
30	VERACRUZ	26	93	JESUS CARRANZA	2158
30	VERACRUZ	26	93	JESUS CARRANZA	2159
30	VERACRUZ	26	93	JESUS CARRANZA	2160
30	VERACRUZ	26	93	JESUS CARRANZA	2161
30	VERACRUZ	26	93	JESUS CARRANZA	2162
30	VERACRUZ	26	93	JESUS CARRANZA	2163
30	VERACRUZ	26	93	JESUS CARRANZA	2164
30	VERACRUZ	26	93	JESUS CARRANZA	2165
30	VERACRUZ	26	93	JESUS CARRANZA	2166
30	VERACRUZ	26	93	JESUS CARRANZA	2167
30	VERACRUZ	26	117	OLUTA	2640
30	VERACRUZ	26	117	OLUTA	2641
30	VERACRUZ	26	117	OLUTA	2642
30	VERACRUZ	26	117	OLUTA	2643
30	VERACRUZ	26	117	OLUTA	2644
30	VERACRUZ	26	117	OLUTA	2645
30	VERACRUZ	26	117	OLUTA	2646
30	VERACRUZ	26	117	OLUTA	2647
30	VERACRUZ	26	117	OLUTA	2648
30	VERACRUZ	26	117	OLUTA	2649
30	VERACRUZ	26	143	SAN JUAN EVANGELISTA	3409
30	VERACRUZ	26	143	SAN JUAN EVANGELISTA	3410
30	VERACRUZ	26	143	SAN JUAN EVANGELISTA	3411
30	VERACRUZ	26	143	SAN JUAN EVANGELISTA	3412
30	VERACRUZ	26	143	SAN JUAN EVANGELISTA	3413
30	VERACRUZ	26	143	SAN JUAN EVANGELISTA	3414
30	VERACRUZ	26	143	SAN JUAN EVANGELISTA	3415
30	VERACRUZ	26	143	SAN JUAN EVANGELISTA	3416
30	VERACRUZ	26	143	SAN JUAN EVANGELISTA	3417
30	VERACRUZ	26	143	SAN JUAN EVANGELISTA	3418
30	VERACRUZ	26	143	SAN JUAN EVANGELISTA	3419
30	VERACRUZ	26	143	SAN JUAN EVANGELISTA	3420
30	VERACRUZ	26	143	SAN JUAN EVANGELISTA	3421
30	VERACRUZ	26	143	SAN JUAN EVANGELISTA	3422
30	VERACRUZ	26	143	SAN JUAN EVANGELISTA	3423
30	VERACRUZ	26	143	SAN JUAN EVANGELISTA	3424
30	VERACRUZ	26	143	SAN JUAN EVANGELISTA	3425



Instituto Nacional Electoral
CONSEJO GENERAL

ENTIDAD	NOMBRE_ENTIDAD	DISTRITO_LOCAL	MUNICIPIO	NOMBRE_MUNICIPIO	SECCION
30	VERACRUZ	26	143	SAN JUAN EVANGELISTA	3426
30	VERACRUZ	26	143	SAN JUAN EVANGELISTA	3427
30	VERACRUZ	26	143	SAN JUAN EVANGELISTA	3428
30	VERACRUZ	26	143	SAN JUAN EVANGELISTA	3430
30	VERACRUZ	26	143	SAN JUAN EVANGELISTA	3431
30	VERACRUZ	26	143	SAN JUAN EVANGELISTA	3432
30	VERACRUZ	26	143	SAN JUAN EVANGELISTA	3433
30	VERACRUZ	26	143	SAN JUAN EVANGELISTA	3434
30	VERACRUZ	26	143	SAN JUAN EVANGELISTA	3435
30	VERACRUZ	26	143	SAN JUAN EVANGELISTA	3436
30	VERACRUZ	26	145	SAYULA DE ALEMAN	3475
30	VERACRUZ	26	145	SAYULA DE ALEMAN	3476
30	VERACRUZ	26	145	SAYULA DE ALEMAN	3477
30	VERACRUZ	26	145	SAYULA DE ALEMAN	3478
30	VERACRUZ	26	145	SAYULA DE ALEMAN	3479
30	VERACRUZ	26	145	SAYULA DE ALEMAN	3480
30	VERACRUZ	26	145	SAYULA DE ALEMAN	3481
30	VERACRUZ	26	145	SAYULA DE ALEMAN	3482
30	VERACRUZ	26	145	SAYULA DE ALEMAN	3483
30	VERACRUZ	26	145	SAYULA DE ALEMAN	3484
30	VERACRUZ	26	145	SAYULA DE ALEMAN	3485
30	VERACRUZ	26	145	SAYULA DE ALEMAN	3486
30	VERACRUZ	26	145	SAYULA DE ALEMAN	3487
30	VERACRUZ	26	145	SAYULA DE ALEMAN	3488
30	VERACRUZ	26	145	SAYULA DE ALEMAN	3489
30	VERACRUZ	26	145	SAYULA DE ALEMAN	3490
30	VERACRUZ	26	145	SAYULA DE ALEMAN	3491
30	VERACRUZ	26	145	SAYULA DE ALEMAN	3492
30	VERACRUZ	26	145	SAYULA DE ALEMAN	3493
30	VERACRUZ	26	146	SOCONUSCO	3494
30	VERACRUZ	26	146	SOCONUSCO	3495
30	VERACRUZ	26	146	SOCONUSCO	3496
30	VERACRUZ	26	146	SOCONUSCO	3497
30	VERACRUZ	26	146	SOCONUSCO	3498
30	VERACRUZ	26	146	SOCONUSCO	3499
30	VERACRUZ	26	146	SOCONUSCO	3500
30	VERACRUZ	26	146	SOCONUSCO	3501
30	VERACRUZ	26	171	TEXISTEPEC	3808
30	VERACRUZ	26	171	TEXISTEPEC	3809
30	VERACRUZ	26	171	TEXISTEPEC	3810
30	VERACRUZ	26	171	TEXISTEPEC	3811
30	VERACRUZ	26	171	TEXISTEPEC	3812
30	VERACRUZ	26	171	TEXISTEPEC	3813
30	VERACRUZ	26	171	TEXISTEPEC	3814
30	VERACRUZ	26	171	TEXISTEPEC	3815
30	VERACRUZ	26	171	TEXISTEPEC	3816
30	VERACRUZ	26	171	TEXISTEPEC	3817
30	VERACRUZ	26	171	TEXISTEPEC	3818
30	VERACRUZ	26	171	TEXISTEPEC	3819
30	VERACRUZ	26	171	TEXISTEPEC	3820
30	VERACRUZ	26	171	TEXISTEPEC	3821
30	VERACRUZ	26	171	TEXISTEPEC	3822
30	VERACRUZ	26	171	TEXISTEPEC	3823
30	VERACRUZ	27	50	COSOLEACAQUE	1184
30	VERACRUZ	27	50	COSOLEACAQUE	1185



**Instituto Nacional Electoral
CONSEJO GENERAL**

ENTIDAD	NOMBRE_ENTIDAD	DISTRITO_LOCAL	MUNICIPIO	NOMBRE_MUNICIPIO	SECCION
30	VERACRUZ	27	50	COSOLEACAQUE	1186
30	VERACRUZ	27	50	COSOLEACAQUE	1187
30	VERACRUZ	27	50	COSOLEACAQUE	1188
30	VERACRUZ	27	50	COSOLEACAQUE	1189
30	VERACRUZ	27	50	COSOLEACAQUE	1190
30	VERACRUZ	27	50	COSOLEACAQUE	1191
30	VERACRUZ	27	50	COSOLEACAQUE	1192
30	VERACRUZ	27	50	COSOLEACAQUE	1193
30	VERACRUZ	27	50	COSOLEACAQUE	1194
30	VERACRUZ	27	50	COSOLEACAQUE	1195
30	VERACRUZ	27	50	COSOLEACAQUE	1196
30	VERACRUZ	27	50	COSOLEACAQUE	1197
30	VERACRUZ	27	50	COSOLEACAQUE	1198
30	VERACRUZ	27	50	COSOLEACAQUE	1199
30	VERACRUZ	27	50	COSOLEACAQUE	1200
30	VERACRUZ	27	50	COSOLEACAQUE	1201
30	VERACRUZ	27	50	COSOLEACAQUE	1202
30	VERACRUZ	27	50	COSOLEACAQUE	1203
30	VERACRUZ	27	50	COSOLEACAQUE	1204
30	VERACRUZ	27	50	COSOLEACAQUE	1205
30	VERACRUZ	27	50	COSOLEACAQUE	1206
30	VERACRUZ	27	50	COSOLEACAQUE	1207
30	VERACRUZ	27	50	COSOLEACAQUE	1208
30	VERACRUZ	27	50	COSOLEACAQUE	1209
30	VERACRUZ	27	50	COSOLEACAQUE	1210
30	VERACRUZ	27	50	COSOLEACAQUE	1211
30	VERACRUZ	27	50	COSOLEACAQUE	1212
30	VERACRUZ	27	50	COSOLEACAQUE	1213
30	VERACRUZ	27	50	COSOLEACAQUE	1214
30	VERACRUZ	27	50	COSOLEACAQUE	1215
30	VERACRUZ	27	50	COSOLEACAQUE	1216
30	VERACRUZ	27	50	COSOLEACAQUE	1217
30	VERACRUZ	27	50	COSOLEACAQUE	1218
30	VERACRUZ	27	50	COSOLEACAQUE	1219
30	VERACRUZ	27	50	COSOLEACAQUE	1220
30	VERACRUZ	27	50	COSOLEACAQUE	1221
30	VERACRUZ	27	50	COSOLEACAQUE	1222
30	VERACRUZ	27	50	COSOLEACAQUE	1223
30	VERACRUZ	27	50	COSOLEACAQUE	1224
30	VERACRUZ	27	50	COSOLEACAQUE	1225
30	VERACRUZ	27	50	COSOLEACAQUE	1226
30	VERACRUZ	27	50	COSOLEACAQUE	1227
30	VERACRUZ	27	50	COSOLEACAQUE	1228
30	VERACRUZ	27	50	COSOLEACAQUE	1229
30	VERACRUZ	27	50	COSOLEACAQUE	1230
30	VERACRUZ	27	50	COSOLEACAQUE	1231
30	VERACRUZ	27	50	COSOLEACAQUE	1232
30	VERACRUZ	27	50	COSOLEACAQUE	1233
30	VERACRUZ	27	50	COSOLEACAQUE	1234
30	VERACRUZ	27	50	COSOLEACAQUE	1235
30	VERACRUZ	27	50	COSOLEACAQUE	1236
30	VERACRUZ	27	50	COSOLEACAQUE	1237
30	VERACRUZ	27	50	COSOLEACAQUE	1238
30	VERACRUZ	27	50	COSOLEACAQUE	1239
30	VERACRUZ	27	50	COSOLEACAQUE	1240



**Instituto Nacional Electoral
CONSEJO GENERAL**

ENTIDAD	NOMBRE_ENTIDAD	DISTRITO_LOCAL	MUNICIPIO	NOMBRE_MUNICIPIO	SECCION
30	VERACRUZ	27	50	COSOLEACAQUE	1241
30	VERACRUZ	27	50	COSOLEACAQUE	1242
30	VERACRUZ	27	50	COSOLEACAQUE	1243
30	VERACRUZ	27	50	COSOLEACAQUE	1244
30	VERACRUZ	27	50	COSOLEACAQUE	1245
30	VERACRUZ	27	50	COSOLEACAQUE	1246
30	VERACRUZ	27	50	COSOLEACAQUE	1247
30	VERACRUZ	27	50	COSOLEACAQUE	1248
30	VERACRUZ	27	50	COSOLEACAQUE	1249
30	VERACRUZ	27	50	COSOLEACAQUE	1250
30	VERACRUZ	27	50	COSOLEACAQUE	1251
30	VERACRUZ	27	61	CHINAMECA	1390
30	VERACRUZ	27	61	CHINAMECA	1391
30	VERACRUZ	27	61	CHINAMECA	1392
30	VERACRUZ	27	61	CHINAMECA	1393
30	VERACRUZ	27	61	CHINAMECA	1394
30	VERACRUZ	27	61	CHINAMECA	1395
30	VERACRUZ	27	61	CHINAMECA	1396
30	VERACRUZ	27	61	CHINAMECA	1397
30	VERACRUZ	27	61	CHINAMECA	1398
30	VERACRUZ	27	61	CHINAMECA	1399
30	VERACRUZ	27	61	CHINAMECA	1400
30	VERACRUZ	27	61	CHINAMECA	1401
30	VERACRUZ	27	61	CHINAMECA	1402
30	VERACRUZ	27	91	JALTIPAN	2105
30	VERACRUZ	27	91	JALTIPAN	2106
30	VERACRUZ	27	91	JALTIPAN	2107
30	VERACRUZ	27	91	JALTIPAN	2108
30	VERACRUZ	27	91	JALTIPAN	2109
30	VERACRUZ	27	91	JALTIPAN	2110
30	VERACRUZ	27	91	JALTIPAN	2111
30	VERACRUZ	27	91	JALTIPAN	2112
30	VERACRUZ	27	91	JALTIPAN	2113
30	VERACRUZ	27	91	JALTIPAN	2114
30	VERACRUZ	27	91	JALTIPAN	2115
30	VERACRUZ	27	91	JALTIPAN	2116
30	VERACRUZ	27	91	JALTIPAN	2117
30	VERACRUZ	27	91	JALTIPAN	2118
30	VERACRUZ	27	91	JALTIPAN	2119
30	VERACRUZ	27	91	JALTIPAN	2120
30	VERACRUZ	27	91	JALTIPAN	2121
30	VERACRUZ	27	91	JALTIPAN	2122
30	VERACRUZ	27	91	JALTIPAN	2123
30	VERACRUZ	27	91	JALTIPAN	2124
30	VERACRUZ	27	91	JALTIPAN	2125
30	VERACRUZ	27	91	JALTIPAN	2126
30	VERACRUZ	27	91	JALTIPAN	2127
30	VERACRUZ	27	91	JALTIPAN	2128
30	VERACRUZ	27	91	JALTIPAN	2129
30	VERACRUZ	27	91	JALTIPAN	2130
30	VERACRUZ	27	91	JALTIPAN	2131
30	VERACRUZ	27	91	JALTIPAN	2132
30	VERACRUZ	27	91	JALTIPAN	2133
30	VERACRUZ	27	91	JALTIPAN	2134
30	VERACRUZ	27	91	JALTIPAN	2135



**Instituto Nacional Electoral
CONSEJO GENERAL**

ENTIDAD	NOMBRE_ENTIDAD	DISTRITO_LOCAL	MUNICIPIO	NOMBRE_MUNICIPIO	SECCION
30	VERACRUZ	27	91	JALTIPAN	2136
30	VERACRUZ	27	91	JALTIPAN	2137
30	VERACRUZ	27	105	MECAYAPAN	2379
30	VERACRUZ	27	105	MECAYAPAN	2380
30	VERACRUZ	27	105	MECAYAPAN	2381
30	VERACRUZ	27	105	MECAYAPAN	2383
30	VERACRUZ	27	105	MECAYAPAN	2387
30	VERACRUZ	27	105	MECAYAPAN	2388
30	VERACRUZ	27	105	MECAYAPAN	2389
30	VERACRUZ	27	121	OTEAPAN	2770
30	VERACRUZ	27	121	OTEAPAN	2771
30	VERACRUZ	27	121	OTEAPAN	2772
30	VERACRUZ	27	121	OTEAPAN	2773
30	VERACRUZ	27	121	OTEAPAN	2774
30	VERACRUZ	27	121	OTEAPAN	2775
30	VERACRUZ	27	123	PAJAPAN	2805
30	VERACRUZ	27	123	PAJAPAN	2806
30	VERACRUZ	27	123	PAJAPAN	2807
30	VERACRUZ	27	123	PAJAPAN	2808
30	VERACRUZ	27	123	PAJAPAN	2809
30	VERACRUZ	27	123	PAJAPAN	2810
30	VERACRUZ	27	123	PAJAPAN	2811
30	VERACRUZ	27	123	PAJAPAN	2812
30	VERACRUZ	27	123	PAJAPAN	2813
30	VERACRUZ	27	150	SOTEAPAN	3530
30	VERACRUZ	27	150	SOTEAPAN	3531
30	VERACRUZ	27	150	SOTEAPAN	3532
30	VERACRUZ	27	150	SOTEAPAN	3533
30	VERACRUZ	27	150	SOTEAPAN	3536
30	VERACRUZ	27	150	SOTEAPAN	3537
30	VERACRUZ	27	150	SOTEAPAN	3538
30	VERACRUZ	27	150	SOTEAPAN	3539
30	VERACRUZ	27	150	SOTEAPAN	3540
30	VERACRUZ	27	150	SOTEAPAN	3541
30	VERACRUZ	27	150	SOTEAPAN	3542
30	VERACRUZ	27	199	ZARAGOZA	4557
30	VERACRUZ	27	199	ZARAGOZA	4558
30	VERACRUZ	27	199	ZARAGOZA	4559
30	VERACRUZ	27	199	ZARAGOZA	4560
30	VERACRUZ	27	210	TATAHUICAPAN DE JUAREZ	2382
30	VERACRUZ	27	210	TATAHUICAPAN DE JUAREZ	2384
30	VERACRUZ	27	210	TATAHUICAPAN DE JUAREZ	2385
30	VERACRUZ	27	210	TATAHUICAPAN DE JUAREZ	2386
30	VERACRUZ	27	210	TATAHUICAPAN DE JUAREZ	3534
30	VERACRUZ	27	210	TATAHUICAPAN DE JUAREZ	3535
30	VERACRUZ	27	210	TATAHUICAPAN DE JUAREZ	4717
30	VERACRUZ	27	210	TATAHUICAPAN DE JUAREZ	4718
30	VERACRUZ	28	72	HIDALGOTITLAN	1579
30	VERACRUZ	28	72	HIDALGOTITLAN	1580
30	VERACRUZ	28	72	HIDALGOTITLAN	1581
30	VERACRUZ	28	72	HIDALGOTITLAN	1582
30	VERACRUZ	28	72	HIDALGOTITLAN	1583
30	VERACRUZ	28	72	HIDALGOTITLAN	1584
30	VERACRUZ	28	72	HIDALGOTITLAN	1585
30	VERACRUZ	28	72	HIDALGOTITLAN	1586



**Instituto Nacional Electoral
CONSEJO GENERAL**

ENTIDAD	NOMBRE_ENTIDAD	DISTRITO_LOCAL	MUNICIPIO	NOMBRE_MUNICIPIO	SECCION
30	VERACRUZ	28	72	HIDALGOTITLAN	1587
30	VERACRUZ	28	72	HIDALGOTITLAN	1588
30	VERACRUZ	28	72	HIDALGOTITLAN	1589
30	VERACRUZ	28	72	HIDALGOTITLAN	1590
30	VERACRUZ	28	109	MINATITLAN	2420
30	VERACRUZ	28	109	MINATITLAN	2421
30	VERACRUZ	28	109	MINATITLAN	2422
30	VERACRUZ	28	109	MINATITLAN	2423
30	VERACRUZ	28	109	MINATITLAN	2424
30	VERACRUZ	28	109	MINATITLAN	2425
30	VERACRUZ	28	109	MINATITLAN	2426
30	VERACRUZ	28	109	MINATITLAN	2427
30	VERACRUZ	28	109	MINATITLAN	2428
30	VERACRUZ	28	109	MINATITLAN	2429
30	VERACRUZ	28	109	MINATITLAN	2430
30	VERACRUZ	28	109	MINATITLAN	2431
30	VERACRUZ	28	109	MINATITLAN	2432
30	VERACRUZ	28	109	MINATITLAN	2433
30	VERACRUZ	28	109	MINATITLAN	2434
30	VERACRUZ	28	109	MINATITLAN	2435
30	VERACRUZ	28	109	MINATITLAN	2436
30	VERACRUZ	28	109	MINATITLAN	2437
30	VERACRUZ	28	109	MINATITLAN	2438
30	VERACRUZ	28	109	MINATITLAN	2439
30	VERACRUZ	28	109	MINATITLAN	2440
30	VERACRUZ	28	109	MINATITLAN	2441
30	VERACRUZ	28	109	MINATITLAN	2442
30	VERACRUZ	28	109	MINATITLAN	2443
30	VERACRUZ	28	109	MINATITLAN	2444
30	VERACRUZ	28	109	MINATITLAN	2445
30	VERACRUZ	28	109	MINATITLAN	2446
30	VERACRUZ	28	109	MINATITLAN	2447
30	VERACRUZ	28	109	MINATITLAN	2448
30	VERACRUZ	28	109	MINATITLAN	2449
30	VERACRUZ	28	109	MINATITLAN	2450
30	VERACRUZ	28	109	MINATITLAN	2451
30	VERACRUZ	28	109	MINATITLAN	2452
30	VERACRUZ	28	109	MINATITLAN	2453
30	VERACRUZ	28	109	MINATITLAN	2454
30	VERACRUZ	28	109	MINATITLAN	2455
30	VERACRUZ	28	109	MINATITLAN	2456
30	VERACRUZ	28	109	MINATITLAN	2457
30	VERACRUZ	28	109	MINATITLAN	2458
30	VERACRUZ	28	109	MINATITLAN	2459
30	VERACRUZ	28	109	MINATITLAN	2460
30	VERACRUZ	28	109	MINATITLAN	2461
30	VERACRUZ	28	109	MINATITLAN	2462
30	VERACRUZ	28	109	MINATITLAN	2463
30	VERACRUZ	28	109	MINATITLAN	2464
30	VERACRUZ	28	109	MINATITLAN	2465
30	VERACRUZ	28	109	MINATITLAN	2466
30	VERACRUZ	28	109	MINATITLAN	2467
30	VERACRUZ	28	109	MINATITLAN	2468
30	VERACRUZ	28	109	MINATITLAN	2469
30	VERACRUZ	28	109	MINATITLAN	2470



**Instituto Nacional Electoral
CONSEJO GENERAL**

ENTIDAD	NOMBRE_ENTIDAD	DISTRITO_LOCAL	MUNICIPIO	NOMBRE_MUNICIPIO	SECCION
30	VERACRUZ	28	109	MINATITLAN	2471
30	VERACRUZ	28	109	MINATITLAN	2472
30	VERACRUZ	28	109	MINATITLAN	2473
30	VERACRUZ	28	109	MINATITLAN	2474
30	VERACRUZ	28	109	MINATITLAN	2475
30	VERACRUZ	28	109	MINATITLAN	2476
30	VERACRUZ	28	109	MINATITLAN	2477
30	VERACRUZ	28	109	MINATITLAN	2478
30	VERACRUZ	28	109	MINATITLAN	2479
30	VERACRUZ	28	109	MINATITLAN	2480
30	VERACRUZ	28	109	MINATITLAN	2481
30	VERACRUZ	28	109	MINATITLAN	2482
30	VERACRUZ	28	109	MINATITLAN	2483
30	VERACRUZ	28	109	MINATITLAN	2484
30	VERACRUZ	28	109	MINATITLAN	2485
30	VERACRUZ	28	109	MINATITLAN	2486
30	VERACRUZ	28	109	MINATITLAN	2487
30	VERACRUZ	28	109	MINATITLAN	2488
30	VERACRUZ	28	109	MINATITLAN	2489
30	VERACRUZ	28	109	MINATITLAN	2490
30	VERACRUZ	28	109	MINATITLAN	2491
30	VERACRUZ	28	109	MINATITLAN	2492
30	VERACRUZ	28	109	MINATITLAN	2493
30	VERACRUZ	28	109	MINATITLAN	2494
30	VERACRUZ	28	109	MINATITLAN	2495
30	VERACRUZ	28	109	MINATITLAN	2496
30	VERACRUZ	28	109	MINATITLAN	2497
30	VERACRUZ	28	109	MINATITLAN	2498
30	VERACRUZ	28	109	MINATITLAN	2499
30	VERACRUZ	28	109	MINATITLAN	2500
30	VERACRUZ	28	109	MINATITLAN	2501
30	VERACRUZ	28	109	MINATITLAN	2502
30	VERACRUZ	28	109	MINATITLAN	2503
30	VERACRUZ	28	109	MINATITLAN	2504
30	VERACRUZ	28	109	MINATITLAN	2505
30	VERACRUZ	28	109	MINATITLAN	2506
30	VERACRUZ	28	109	MINATITLAN	2507
30	VERACRUZ	28	109	MINATITLAN	2508
30	VERACRUZ	28	109	MINATITLAN	2509
30	VERACRUZ	28	109	MINATITLAN	2510
30	VERACRUZ	28	109	MINATITLAN	2511
30	VERACRUZ	28	109	MINATITLAN	2512
30	VERACRUZ	28	109	MINATITLAN	2513
30	VERACRUZ	28	109	MINATITLAN	2514
30	VERACRUZ	28	109	MINATITLAN	2515
30	VERACRUZ	28	109	MINATITLAN	2516
30	VERACRUZ	28	109	MINATITLAN	2517
30	VERACRUZ	28	109	MINATITLAN	2518
30	VERACRUZ	28	109	MINATITLAN	2519
30	VERACRUZ	28	209	UXPANAPA	1591
30	VERACRUZ	28	209	UXPANAPA	1592
30	VERACRUZ	28	209	UXPANAPA	1593
30	VERACRUZ	28	209	UXPANAPA	1594
30	VERACRUZ	28	209	UXPANAPA	1595
30	VERACRUZ	28	209	UXPANAPA	1596



**Instituto Nacional Electoral
CONSEJO GENERAL**

ENTIDAD	NOMBRE_ENTIDAD	DISTRITO_LOCAL	MUNICIPIO	NOMBRE_MUNICIPIO	SECCION
30	VERACRUZ	28	209	UXPANAPA	2168
30	VERACRUZ	28	209	UXPANAPA	2169
30	VERACRUZ	28	209	UXPANAPA	2520
30	VERACRUZ	28	209	UXPANAPA	2521
30	VERACRUZ	28	209	UXPANAPA	2522
30	VERACRUZ	28	209	UXPANAPA	2523
30	VERACRUZ	28	209	UXPANAPA	2524
30	VERACRUZ	28	209	UXPANAPA	2525
30	VERACRUZ	28	209	UXPANAPA	4714
30	VERACRUZ	28	209	UXPANAPA	4715
30	VERACRUZ	28	209	UXPANAPA	4716
30	VERACRUZ	29	41	COATZACOALCOS	763
30	VERACRUZ	29	41	COATZACOALCOS	764
30	VERACRUZ	29	41	COATZACOALCOS	765
30	VERACRUZ	29	41	COATZACOALCOS	766
30	VERACRUZ	29	41	COATZACOALCOS	767
30	VERACRUZ	29	41	COATZACOALCOS	768
30	VERACRUZ	29	41	COATZACOALCOS	769
30	VERACRUZ	29	41	COATZACOALCOS	770
30	VERACRUZ	29	41	COATZACOALCOS	771
30	VERACRUZ	29	41	COATZACOALCOS	772
30	VERACRUZ	29	41	COATZACOALCOS	773
30	VERACRUZ	29	41	COATZACOALCOS	774
30	VERACRUZ	29	41	COATZACOALCOS	775
30	VERACRUZ	29	41	COATZACOALCOS	776
30	VERACRUZ	29	41	COATZACOALCOS	777
30	VERACRUZ	29	41	COATZACOALCOS	778
30	VERACRUZ	29	41	COATZACOALCOS	779
30	VERACRUZ	29	41	COATZACOALCOS	780
30	VERACRUZ	29	41	COATZACOALCOS	781
30	VERACRUZ	29	41	COATZACOALCOS	782
30	VERACRUZ	29	41	COATZACOALCOS	783
30	VERACRUZ	29	41	COATZACOALCOS	784
30	VERACRUZ	29	41	COATZACOALCOS	785
30	VERACRUZ	29	41	COATZACOALCOS	786
30	VERACRUZ	29	41	COATZACOALCOS	787
30	VERACRUZ	29	41	COATZACOALCOS	788
30	VERACRUZ	29	41	COATZACOALCOS	789
30	VERACRUZ	29	41	COATZACOALCOS	790
30	VERACRUZ	29	41	COATZACOALCOS	791
30	VERACRUZ	29	41	COATZACOALCOS	792
30	VERACRUZ	29	41	COATZACOALCOS	793
30	VERACRUZ	29	41	COATZACOALCOS	794
30	VERACRUZ	29	41	COATZACOALCOS	795
30	VERACRUZ	29	41	COATZACOALCOS	796
30	VERACRUZ	29	41	COATZACOALCOS	797
30	VERACRUZ	29	41	COATZACOALCOS	798
30	VERACRUZ	29	41	COATZACOALCOS	799
30	VERACRUZ	29	41	COATZACOALCOS	800
30	VERACRUZ	29	41	COATZACOALCOS	801
30	VERACRUZ	29	41	COATZACOALCOS	802
30	VERACRUZ	29	41	COATZACOALCOS	803
30	VERACRUZ	29	41	COATZACOALCOS	804
30	VERACRUZ	29	41	COATZACOALCOS	805
30	VERACRUZ	29	41	COATZACOALCOS	806



**Instituto Nacional Electoral
CONSEJO GENERAL**

ENTIDAD	NOMBRE_ENTIDAD	DISTRITO_LOCAL	MUNICIPIO	NOMBRE_MUNICIPIO	SECCION
30	VERACRUZ	29	41	COATZACOALCOS	807
30	VERACRUZ	29	41	COATZACOALCOS	808
30	VERACRUZ	29	41	COATZACOALCOS	809
30	VERACRUZ	29	41	COATZACOALCOS	810
30	VERACRUZ	29	41	COATZACOALCOS	811
30	VERACRUZ	29	41	COATZACOALCOS	812
30	VERACRUZ	29	41	COATZACOALCOS	813
30	VERACRUZ	29	41	COATZACOALCOS	814
30	VERACRUZ	29	41	COATZACOALCOS	815
30	VERACRUZ	29	41	COATZACOALCOS	817
30	VERACRUZ	29	41	COATZACOALCOS	818
30	VERACRUZ	29	41	COATZACOALCOS	819
30	VERACRUZ	29	41	COATZACOALCOS	820
30	VERACRUZ	29	41	COATZACOALCOS	821
30	VERACRUZ	29	41	COATZACOALCOS	822
30	VERACRUZ	29	41	COATZACOALCOS	823
30	VERACRUZ	29	41	COATZACOALCOS	824
30	VERACRUZ	29	41	COATZACOALCOS	825
30	VERACRUZ	29	41	COATZACOALCOS	826
30	VERACRUZ	29	41	COATZACOALCOS	827
30	VERACRUZ	29	41	COATZACOALCOS	828
30	VERACRUZ	29	41	COATZACOALCOS	829
30	VERACRUZ	29	41	COATZACOALCOS	830
30	VERACRUZ	29	41	COATZACOALCOS	831
30	VERACRUZ	29	41	COATZACOALCOS	832
30	VERACRUZ	29	41	COATZACOALCOS	833
30	VERACRUZ	29	41	COATZACOALCOS	834
30	VERACRUZ	29	41	COATZACOALCOS	835
30	VERACRUZ	29	41	COATZACOALCOS	836
30	VERACRUZ	29	41	COATZACOALCOS	837
30	VERACRUZ	29	41	COATZACOALCOS	838
30	VERACRUZ	29	41	COATZACOALCOS	839
30	VERACRUZ	29	41	COATZACOALCOS	840
30	VERACRUZ	29	41	COATZACOALCOS	841
30	VERACRUZ	29	41	COATZACOALCOS	842
30	VERACRUZ	29	41	COATZACOALCOS	843
30	VERACRUZ	29	41	COATZACOALCOS	844
30	VERACRUZ	29	41	COATZACOALCOS	845
30	VERACRUZ	29	41	COATZACOALCOS	846
30	VERACRUZ	29	41	COATZACOALCOS	847
30	VERACRUZ	29	41	COATZACOALCOS	848
30	VERACRUZ	29	41	COATZACOALCOS	849
30	VERACRUZ	29	41	COATZACOALCOS	850
30	VERACRUZ	29	41	COATZACOALCOS	851
30	VERACRUZ	29	41	COATZACOALCOS	852
30	VERACRUZ	29	41	COATZACOALCOS	853
30	VERACRUZ	29	41	COATZACOALCOS	854
30	VERACRUZ	29	41	COATZACOALCOS	855
30	VERACRUZ	29	41	COATZACOALCOS	856
30	VERACRUZ	29	41	COATZACOALCOS	857
30	VERACRUZ	29	41	COATZACOALCOS	858
30	VERACRUZ	29	41	COATZACOALCOS	859
30	VERACRUZ	29	41	COATZACOALCOS	860
30	VERACRUZ	29	41	COATZACOALCOS	861
30	VERACRUZ	29	41	COATZACOALCOS	862



**Instituto Nacional Electoral
CONSEJO GENERAL**

ENTIDAD	NOMBRE_ENTIDAD	DISTRITO_LOCAL	MUNICIPIO	NOMBRE_MUNICIPIO	SECCION
30	VERACRUZ	29	41	COATZACOALCOS	863
30	VERACRUZ	29	41	COATZACOALCOS	864
30	VERACRUZ	29	41	COATZACOALCOS	865
30	VERACRUZ	29	41	COATZACOALCOS	867
30	VERACRUZ	29	41	COATZACOALCOS	868
30	VERACRUZ	29	41	COATZACOALCOS	869
30	VERACRUZ	29	41	COATZACOALCOS	870
30	VERACRUZ	29	41	COATZACOALCOS	871
30	VERACRUZ	29	41	COATZACOALCOS	872
30	VERACRUZ	29	41	COATZACOALCOS	873
30	VERACRUZ	29	41	COATZACOALCOS	874
30	VERACRUZ	29	41	COATZACOALCOS	875
30	VERACRUZ	29	41	COATZACOALCOS	876
30	VERACRUZ	29	41	COATZACOALCOS	877
30	VERACRUZ	29	41	COATZACOALCOS	878
30	VERACRUZ	29	41	COATZACOALCOS	879
30	VERACRUZ	29	41	COATZACOALCOS	880
30	VERACRUZ	29	41	COATZACOALCOS	881
30	VERACRUZ	29	41	COATZACOALCOS	882
30	VERACRUZ	29	41	COATZACOALCOS	883
30	VERACRUZ	29	41	COATZACOALCOS	884
30	VERACRUZ	29	41	COATZACOALCOS	885
30	VERACRUZ	29	41	COATZACOALCOS	886
30	VERACRUZ	29	41	COATZACOALCOS	887
30	VERACRUZ	29	41	COATZACOALCOS	888
30	VERACRUZ	29	41	COATZACOALCOS	889
30	VERACRUZ	29	41	COATZACOALCOS	890
30	VERACRUZ	29	41	COATZACOALCOS	891
30	VERACRUZ	29	41	COATZACOALCOS	892
30	VERACRUZ	29	41	COATZACOALCOS	893
30	VERACRUZ	29	41	COATZACOALCOS	894
30	VERACRUZ	29	41	COATZACOALCOS	895
30	VERACRUZ	29	41	COATZACOALCOS	896
30	VERACRUZ	29	41	COATZACOALCOS	897
30	VERACRUZ	29	41	COATZACOALCOS	898
30	VERACRUZ	29	41	COATZACOALCOS	899
30	VERACRUZ	29	41	COATZACOALCOS	900
30	VERACRUZ	29	41	COATZACOALCOS	901
30	VERACRUZ	29	41	COATZACOALCOS	902
30	VERACRUZ	29	41	COATZACOALCOS	903
30	VERACRUZ	29	41	COATZACOALCOS	904
30	VERACRUZ	29	41	COATZACOALCOS	905
30	VERACRUZ	29	41	COATZACOALCOS	906
30	VERACRUZ	29	41	COATZACOALCOS	907
30	VERACRUZ	29	41	COATZACOALCOS	908
30	VERACRUZ	29	41	COATZACOALCOS	4723
30	VERACRUZ	29	41	COATZACOALCOS	4724
30	VERACRUZ	29	41	COATZACOALCOS	4725
30	VERACRUZ	29	41	COATZACOALCOS	4726
30	VERACRUZ	29	41	COATZACOALCOS	4727
30	VERACRUZ	29	41	COATZACOALCOS	4728
30	VERACRUZ	29	41	COATZACOALCOS	4729
30	VERACRUZ	29	41	COATZACOALCOS	4730
30	VERACRUZ	29	41	COATZACOALCOS	4731
30	VERACRUZ	29	41	COATZACOALCOS	4732



**Instituto Nacional Electoral
CONSEJO GENERAL**

ENTIDAD	NOMBRE_ENTIDAD	DISTRITO_LOCAL	MUNICIPIO	NOMBRE_MUNICIPIO	SECCION
30	VERACRUZ	29	41	COATZACOALCOS	4733
30	VERACRUZ	29	41	COATZACOALCOS	4734
30	VERACRUZ	29	41	COATZACOALCOS	4735
30	VERACRUZ	29	41	COATZACOALCOS	4736
30	VERACRUZ	29	41	COATZACOALCOS	4737
30	VERACRUZ	29	41	COATZACOALCOS	4738
30	VERACRUZ	29	41	COATZACOALCOS	4739
30	VERACRUZ	29	41	COATZACOALCOS	4740
30	VERACRUZ	29	41	COATZACOALCOS	4741
30	VERACRUZ	29	41	COATZACOALCOS	4742
30	VERACRUZ	29	41	COATZACOALCOS	4743
30	VERACRUZ	29	41	COATZACOALCOS	4744
30	VERACRUZ	29	41	COATZACOALCOS	4745
30	VERACRUZ	30	41	COATZACOALCOS	909
30	VERACRUZ	30	41	COATZACOALCOS	910
30	VERACRUZ	30	41	COATZACOALCOS	911
30	VERACRUZ	30	41	COATZACOALCOS	912
30	VERACRUZ	30	41	COATZACOALCOS	913
30	VERACRUZ	30	41	COATZACOALCOS	914
30	VERACRUZ	30	41	COATZACOALCOS	915
30	VERACRUZ	30	41	COATZACOALCOS	916
30	VERACRUZ	30	41	COATZACOALCOS	917
30	VERACRUZ	30	41	COATZACOALCOS	918
30	VERACRUZ	30	41	COATZACOALCOS	919
30	VERACRUZ	30	41	COATZACOALCOS	920
30	VERACRUZ	30	41	COATZACOALCOS	921
30	VERACRUZ	30	41	COATZACOALCOS	922
30	VERACRUZ	30	41	COATZACOALCOS	923
30	VERACRUZ	30	41	COATZACOALCOS	924
30	VERACRUZ	30	41	COATZACOALCOS	925
30	VERACRUZ	30	41	COATZACOALCOS	926
30	VERACRUZ	30	41	COATZACOALCOS	927
30	VERACRUZ	30	41	COATZACOALCOS	928
30	VERACRUZ	30	41	COATZACOALCOS	929
30	VERACRUZ	30	41	COATZACOALCOS	930
30	VERACRUZ	30	41	COATZACOALCOS	931
30	VERACRUZ	30	63	LAS CHOAPAS	1413
30	VERACRUZ	30	63	LAS CHOAPAS	1414
30	VERACRUZ	30	63	LAS CHOAPAS	1415
30	VERACRUZ	30	63	LAS CHOAPAS	1416
30	VERACRUZ	30	63	LAS CHOAPAS	1417
30	VERACRUZ	30	63	LAS CHOAPAS	1418
30	VERACRUZ	30	63	LAS CHOAPAS	1419
30	VERACRUZ	30	63	LAS CHOAPAS	1420
30	VERACRUZ	30	63	LAS CHOAPAS	1421
30	VERACRUZ	30	63	LAS CHOAPAS	1422
30	VERACRUZ	30	63	LAS CHOAPAS	1423
30	VERACRUZ	30	63	LAS CHOAPAS	1424
30	VERACRUZ	30	63	LAS CHOAPAS	1425
30	VERACRUZ	30	63	LAS CHOAPAS	1426
30	VERACRUZ	30	63	LAS CHOAPAS	1427
30	VERACRUZ	30	63	LAS CHOAPAS	1428
30	VERACRUZ	30	63	LAS CHOAPAS	1429
30	VERACRUZ	30	63	LAS CHOAPAS	1430
30	VERACRUZ	30	63	LAS CHOAPAS	1431



**Instituto Nacional Electoral
CONSEJO GENERAL**

ENTIDAD	NOMBRE_ENTIDAD	DISTRITO_LOCAL	MUNICIPIO	NOMBRE_MUNICIPIO	SECCION
30	VERACRUZ	30	63	LAS CHOAPAS	1432
30	VERACRUZ	30	63	LAS CHOAPAS	1433
30	VERACRUZ	30	63	LAS CHOAPAS	1434
30	VERACRUZ	30	63	LAS CHOAPAS	1435
30	VERACRUZ	30	63	LAS CHOAPAS	1436
30	VERACRUZ	30	63	LAS CHOAPAS	1437
30	VERACRUZ	30	63	LAS CHOAPAS	1438
30	VERACRUZ	30	63	LAS CHOAPAS	1439
30	VERACRUZ	30	63	LAS CHOAPAS	1440
30	VERACRUZ	30	63	LAS CHOAPAS	1441
30	VERACRUZ	30	63	LAS CHOAPAS	1442
30	VERACRUZ	30	63	LAS CHOAPAS	1443
30	VERACRUZ	30	63	LAS CHOAPAS	1444
30	VERACRUZ	30	63	LAS CHOAPAS	1445
30	VERACRUZ	30	63	LAS CHOAPAS	1446
30	VERACRUZ	30	63	LAS CHOAPAS	1447
30	VERACRUZ	30	63	LAS CHOAPAS	1448
30	VERACRUZ	30	63	LAS CHOAPAS	1449
30	VERACRUZ	30	63	LAS CHOAPAS	1450
30	VERACRUZ	30	63	LAS CHOAPAS	1451
30	VERACRUZ	30	63	LAS CHOAPAS	1452
30	VERACRUZ	30	63	LAS CHOAPAS	1453
30	VERACRUZ	30	63	LAS CHOAPAS	1454
30	VERACRUZ	30	63	LAS CHOAPAS	1455
30	VERACRUZ	30	84	IXHUATLAN DEL SURESTE	1775
30	VERACRUZ	30	84	IXHUATLAN DEL SURESTE	1776
30	VERACRUZ	30	84	IXHUATLAN DEL SURESTE	1777
30	VERACRUZ	30	84	IXHUATLAN DEL SURESTE	1778
30	VERACRUZ	30	84	IXHUATLAN DEL SURESTE	1779
30	VERACRUZ	30	84	IXHUATLAN DEL SURESTE	1780
30	VERACRUZ	30	84	IXHUATLAN DEL SURESTE	1782
30	VERACRUZ	30	84	IXHUATLAN DEL SURESTE	1783
30	VERACRUZ	30	112	MOLOACAN	2583
30	VERACRUZ	30	112	MOLOACAN	2584
30	VERACRUZ	30	112	MOLOACAN	2585
30	VERACRUZ	30	112	MOLOACAN	2586
30	VERACRUZ	30	112	MOLOACAN	2587
30	VERACRUZ	30	112	MOLOACAN	2588
30	VERACRUZ	30	112	MOLOACAN	2589
30	VERACRUZ	30	112	MOLOACAN	2590
30	VERACRUZ	30	112	MOLOACAN	2591
30	VERACRUZ	30	112	MOLOACAN	2592
30	VERACRUZ	30	112	MOLOACAN	2593
30	VERACRUZ	30	205	NANCHITAL DE LAZARO CARDENAS DEL RIO	4647
30	VERACRUZ	30	205	NANCHITAL DE LAZARO CARDENAS DEL RIO	4648
30	VERACRUZ	30	205	NANCHITAL DE LAZARO CARDENAS DEL RIO	4649
30	VERACRUZ	30	205	NANCHITAL DE LAZARO CARDENAS DEL RIO	4650
30	VERACRUZ	30	205	NANCHITAL DE LAZARO CARDENAS DEL RIO	4651
30	VERACRUZ	30	205	NANCHITAL DE LAZARO CARDENAS DEL RIO	4652
30	VERACRUZ	30	205	NANCHITAL DE LAZARO CARDENAS DEL RIO	4653
30	VERACRUZ	30	205	NANCHITAL DE LAZARO CARDENAS DEL RIO	4654
30	VERACRUZ	30	205	NANCHITAL DE LAZARO CARDENAS DEL RIO	4655
30	VERACRUZ	30	205	NANCHITAL DE LAZARO CARDENAS DEL RIO	4656
30	VERACRUZ	30	205	NANCHITAL DE LAZARO CARDENAS DEL RIO	4657
30	VERACRUZ	30	205	NANCHITAL DE LAZARO CARDENAS DEL RIO	4658



Instituto Nacional Electoral
CONSEJO GENERAL

ENTIDAD	NOMBRE_ENTIDAD	DISTRITO_LOCAL	MUNICIPIO	NOMBRE_MUNICIPIO	SECCION
30	VERACRUZ	30	205	NANCHITAL DE LAZARO CARDENAS DEL RIO	4659
30	VERACRUZ	30	205	NANCHITAL DE LAZARO CARDENAS DEL RIO	4660
30	VERACRUZ	30	205	NANCHITAL DE LAZARO CARDENAS DEL RIO	4661
30	VERACRUZ	30	205	NANCHITAL DE LAZARO CARDENAS DEL RIO	4662
30	VERACRUZ	30	205	NANCHITAL DE LAZARO CARDENAS DEL RIO	4663
30	VERACRUZ	30	205	NANCHITAL DE LAZARO CARDENAS DEL RIO	4664
30	VERACRUZ	30	205	NANCHITAL DE LAZARO CARDENAS DEL RIO	4665
30	VERACRUZ	30	205	NANCHITAL DE LAZARO CARDENAS DEL RIO	4666
30	VERACRUZ	30	206	AGUA DULCE	4667
30	VERACRUZ	30	206	AGUA DULCE	4668
30	VERACRUZ	30	206	AGUA DULCE	4669
30	VERACRUZ	30	206	AGUA DULCE	4670
30	VERACRUZ	30	206	AGUA DULCE	4671
30	VERACRUZ	30	206	AGUA DULCE	4672
30	VERACRUZ	30	206	AGUA DULCE	4673
30	VERACRUZ	30	206	AGUA DULCE	4674
30	VERACRUZ	30	206	AGUA DULCE	4675
30	VERACRUZ	30	206	AGUA DULCE	4676
30	VERACRUZ	30	206	AGUA DULCE	4677
30	VERACRUZ	30	206	AGUA DULCE	4678
30	VERACRUZ	30	206	AGUA DULCE	4679
30	VERACRUZ	30	206	AGUA DULCE	4680
30	VERACRUZ	30	206	AGUA DULCE	4681
30	VERACRUZ	30	206	AGUA DULCE	4682
30	VERACRUZ	30	206	AGUA DULCE	4683
30	VERACRUZ	30	206	AGUA DULCE	4684
30	VERACRUZ	30	206	AGUA DULCE	4685
30	VERACRUZ	30	206	AGUA DULCE	4686
30	VERACRUZ	30	206	AGUA DULCE	4687
30	VERACRUZ	30	206	AGUA DULCE	4688
30	VERACRUZ	30	206	AGUA DULCE	4689
30	VERACRUZ	30	206	AGUA DULCE	4690
30	VERACRUZ	30	206	AGUA DULCE	4691
30	VERACRUZ	30	206	AGUA DULCE	4692
30	VERACRUZ	30	206	AGUA DULCE	4693
30	VERACRUZ	30	206	AGUA DULCE	4694
30	VERACRUZ	30	206	AGUA DULCE	4695



Instituto Nacional Electoral
CONSEJO GENERAL



DIRECCIÓN EJECUTIVA DEL REGISTRO FEDERAL DE ELECTORES

CATALOGOS A NIVEL ENTIDAD Y MUNICIPIO.

ENTIDAD	NOMBRE ENTIDAD	MUNICIPIO	NOMBRE MUNICIPIO
30	VERACRUZ	1	ACAJETE
30	VERACRUZ	2	ACATLAN
30	VERACRUZ	3	ACAYUCAN
30	VERACRUZ	4	ACTOPAN
30	VERACRUZ	5	ACULA
30	VERACRUZ	6	ACULTZINGO
30	VERACRUZ	7	CAMARON DE TEJEDA
30	VERACRUZ	8	ALAMO TEMAPACHE
30	VERACRUZ	9	ALPATLAHUAC
30	VERACRUZ	10	ALTO LUCERO DE GUTIERREZ BARRIOS
30	VERACRUZ	11	ALTOTONGA
30	VERACRUZ	12	ALVARADO
30	VERACRUZ	13	AMATITLAN
30	VERACRUZ	14	AMATLAN DE LOS REYES
30	VERACRUZ	15	NARANJOS AMATLAN
30	VERACRUZ	16	ANGEL R. CABADA
30	VERACRUZ	17	LA ANTIGUA
30	VERACRUZ	18	APAZAPAN
30	VERACRUZ	19	AQUILA
30	VERACRUZ	20	ASTACINGA
30	VERACRUZ	21	ATLAHUILCO
30	VERACRUZ	22	ATOYAC
30	VERACRUZ	23	ATZACAN
30	VERACRUZ	24	ATZALAN
30	VERACRUZ	25	TLALTETELA
30	VERACRUZ	26	AYAHUALULCO
30	VERACRUZ	27	BANDERILLA
30	VERACRUZ	28	BENITO JUAREZ
30	VERACRUZ	29	BOCA DEL RIO
30	VERACRUZ	30	CALCAHUALCO
30	VERACRUZ	31	CAMERINO Z. MENDOZA
30	VERACRUZ	32	CARRILLO PUERTO
30	VERACRUZ	33	CASTILLO DE TEAYO
30	VERACRUZ	34	CATEMACO
30	VERACRUZ	35	CAZONES DE HERRERA
30	VERACRUZ	36	CERRO AZUL
30	VERACRUZ	37	CITLALTEPETL
30	VERACRUZ	38	COACOATZINTLA
30	VERACRUZ	39	COAHUITLAN



**Instituto Nacional Electoral
CONSEJO GENERAL**

ENTIDAD	NOMBRE_ENTIDAD	MUNICIPIO	NOMBRE_MUNICIPIO
30	VERACRUZ	40	COATEPEC
30	VERACRUZ	41	COATZACOALCOS
30	VERACRUZ	42	COATZINTLA
30	VERACRUZ	43	COETZALA
30	VERACRUZ	44	COLIPA
30	VERACRUZ	45	COMAPA
30	VERACRUZ	46	CORDOBA
30	VERACRUZ	47	COSAMALOAPAN
30	VERACRUZ	48	COSAUTLAN DE CARVAJAL
30	VERACRUZ	49	COSCOMATEPEC
30	VERACRUZ	50	COSOLEACAQUE
30	VERACRUZ	51	COTAXTLA
30	VERACRUZ	52	COXQUIHUI
30	VERACRUZ	53	COYUTLA
30	VERACRUZ	54	CUICHAPA
30	VERACRUZ	55	CUITLAHUAC
30	VERACRUZ	56	CHACALTIANGUIS
30	VERACRUZ	57	CHALMA
30	VERACRUZ	58	CHICONAMEL
30	VERACRUZ	59	CHICONQUIACO
30	VERACRUZ	60	CHICONTEPEC
30	VERACRUZ	61	CHINAMECA
30	VERACRUZ	62	CHINAMPA DE GOROSTIZA
30	VERACRUZ	63	LAS CHOAPAS
30	VERACRUZ	64	CHOCAMAN
30	VERACRUZ	65	CHONTLA
30	VERACRUZ	66	CHUMATLAN
30	VERACRUZ	67	EMILIANO ZAPATA
30	VERACRUZ	68	ESPINAL
30	VERACRUZ	69	FILOMENO MATA
30	VERACRUZ	70	FORTIN
30	VERACRUZ	71	GUTIERREZ ZAMORA
30	VERACRUZ	72	HIDALGOTITLAN
30	VERACRUZ	73	HUATUSCO
30	VERACRUZ	74	HUAYACOCOTLA
30	VERACRUZ	75	HUEYAPAN DE OCAMPO
30	VERACRUZ	76	HUILOAPAN DE CUAUHTEMOC
30	VERACRUZ	77	IGNACIO DE LA LLAVE
30	VERACRUZ	78	ILAMATLAN
30	VERACRUZ	79	ISLA
30	VERACRUZ	80	IXCATEPEC
30	VERACRUZ	81	IXHUACAN DE LOS REYES
30	VERACRUZ	82	IXHUATLAN DE MADERO
30	VERACRUZ	83	IXHUATLAN DEL CAFE
30	VERACRUZ	84	IXHUATLAN DEL SURESTE
30	VERACRUZ	85	IXHUATLANCILLO



**Instituto Nacional Electoral
CONSEJO GENERAL**

ENTIDAD	NOMBRE_ENTIDAD	MUNICIPIO	NOMBRE_MUNICIPIO
30	VERACRUZ	86	IXMATLAHUACAN
30	VERACRUZ	87	IXTACZOQUITLAN
30	VERACRUZ	88	JALACINGO
30	VERACRUZ	89	XALAPA
30	VERACRUZ	90	JALCOMULCO
30	VERACRUZ	91	JALTIPAN
30	VERACRUZ	92	JAMAPA
30	VERACRUZ	93	JESUS CARRANZA
30	VERACRUZ	94	JILOTEPEC
30	VERACRUZ	95	JUAN RODRIGUEZ CLARA
30	VERACRUZ	96	JUCHIQUE DE FERRER
30	VERACRUZ	97	LANDERO Y COSS
30	VERACRUZ	98	LERDO DE TEJADA
30	VERACRUZ	99	MAGDALENA
30	VERACRUZ	100	MALTRATA
30	VERACRUZ	101	MANLIO FABIO ALTAMIRANO
30	VERACRUZ	102	MARIANO ESCOBEDO
30	VERACRUZ	103	MARTINEZ DE LA TORRE
30	VERACRUZ	104	MECATLAN
30	VERACRUZ	105	MECAYAPAN
30	VERACRUZ	106	MEDELLIN
30	VERACRUZ	107	MIAHUATLAN
30	VERACRUZ	108	LAS MINAS
30	VERACRUZ	109	MINATITLAN
30	VERACRUZ	110	MISANTLA
30	VERACRUZ	111	MIXTLA DE ALTAMIRANO
30	VERACRUZ	112	MOLOACAN
30	VERACRUZ	113	NAOLINCO
30	VERACRUZ	114	NARANJAL
30	VERACRUZ	115	NAUTLA
30	VERACRUZ	116	NOGALES
30	VERACRUZ	117	OLUTA
30	VERACRUZ	118	OMEALCA
30	VERACRUZ	119	ORIZABA
30	VERACRUZ	120	OTATITLAN
30	VERACRUZ	121	OTEAPAN
30	VERACRUZ	122	OZULUAMA
30	VERACRUZ	123	PAJAPAN
30	VERACRUZ	124	PANUCO
30	VERACRUZ	125	PAPANTLA
30	VERACRUZ	126	PASO DEL MACHO
30	VERACRUZ	127	PASO DE OVEJAS
30	VERACRUZ	128	LA PERLA
30	VERACRUZ	129	PEROTE
30	VERACRUZ	130	PLATON SANCHEZ
30	VERACRUZ	131	PLAYA VICENTE



**Instituto Nacional Electoral
CONSEJO GENERAL**

ENTIDAD	NOMBRE_ENTIDAD	MUNICIPIO	NOMBRE_MUNICIPIO
30	VERACRUZ	132	POZA RICA DE HIDALGO
30	VERACRUZ	133	PUEBLO VIEJO
30	VERACRUZ	134	PUENTE NACIONAL
30	VERACRUZ	135	RAFAEL DELGADO
30	VERACRUZ	136	RAFAEL LUCIO
30	VERACRUZ	137	LAS VIGAS DE RAMIREZ
30	VERACRUZ	138	LOS REYES
30	VERACRUZ	139	RIO BLANCO
30	VERACRUZ	140	SALTABARRANCA
30	VERACRUZ	141	SAN ANDRES TENEJAPAN
30	VERACRUZ	142	SAN ANDRES TUXTLA
30	VERACRUZ	143	SAN JUAN EVANGELISTA
30	VERACRUZ	144	SANTIAGO TUXTLA
30	VERACRUZ	145	SAYULA DE ALEMAN
30	VERACRUZ	146	SOCONUSCO
30	VERACRUZ	147	SOCHIAPA
30	VERACRUZ	148	SOLEDAD ATZOMPA
30	VERACRUZ	149	SOLEDAD DE DOBLADO
30	VERACRUZ	150	SOTEAPAN
30	VERACRUZ	151	TAMALIN
30	VERACRUZ	152	TAMIAHUA
30	VERACRUZ	153	TAMPICO ALTO
30	VERACRUZ	154	TANCOCO
30	VERACRUZ	155	TANTIMA
30	VERACRUZ	156	TANTOYUCA
30	VERACRUZ	157	TATATILA
30	VERACRUZ	158	TECOLUTLA
30	VERACRUZ	159	TEHUIPANGO
30	VERACRUZ	160	TEMPOAL
30	VERACRUZ	161	TENAMPA
30	VERACRUZ	162	TENOCHTITLAN
30	VERACRUZ	163	TEOCELO
30	VERACRUZ	164	TEPATLAXCO
30	VERACRUZ	165	TEPETLAN
30	VERACRUZ	166	TEPETZINTLA
30	VERACRUZ	167	TEQUILA
30	VERACRUZ	168	JOSE AZUETA
30	VERACRUZ	169	TEXCATEPEC
30	VERACRUZ	170	TEXHUACAN
30	VERACRUZ	171	TEXISTEPEC
30	VERACRUZ	172	TEZONAPA
30	VERACRUZ	173	TIERRA BLANCA
30	VERACRUZ	174	TIHUATLAN
30	VERACRUZ	175	TLACOJALPAN
30	VERACRUZ	176	TLACOLULAN
30	VERACRUZ	177	TLACOTALPAN



**Instituto Nacional Electoral
CONSEJO GENERAL**

ENTIDAD	NOMBRE_ENTIDAD	MUNICIPIO	NOMBRE_MUNICIPIO
30	VERACRUZ	178	TLACOTEPEC DE MEJIA
30	VERACRUZ	179	TLACHICHILCO
30	VERACRUZ	180	TLALIXCOYAN
30	VERACRUZ	181	TLALNELHUAYOCAN
30	VERACRUZ	182	TLAPACOYAN
30	VERACRUZ	183	TLAQUILPA
30	VERACRUZ	184	TLILAPAN
30	VERACRUZ	185	TOMATLAN
30	VERACRUZ	186	TONAYAN
30	VERACRUZ	187	TOTUTLA
30	VERACRUZ	188	TUXPAN
30	VERACRUZ	189	TUXTILLA
30	VERACRUZ	190	URSULO GALVAN
30	VERACRUZ	191	VEGA DE ALATORRE
30	VERACRUZ	192	VERACRUZ
30	VERACRUZ	193	VILLA ALDAMA
30	VERACRUZ	194	XICO
30	VERACRUZ	195	XOXOCOTLA
30	VERACRUZ	196	YANGA
30	VERACRUZ	197	YECUATLA
30	VERACRUZ	198	ZACUALPAN
30	VERACRUZ	199	ZARAGOZA
30	VERACRUZ	200	ZENTLA
30	VERACRUZ	201	ZONGOLICA
30	VERACRUZ	202	ZONTECOMATLAN
30	VERACRUZ	203	ZOZOCOLCO DE HIDALGO
30	VERACRUZ	204	TRES VALLES
30	VERACRUZ	205	NANCHITAL DE LAZARO CARDENAS DEL RIO
30	VERACRUZ	206	AGUA DULCE
30	VERACRUZ	207	EL HIGO
30	VERACRUZ	208	CARLOS A. CARRILLO
30	VERACRUZ	209	UXPANAPA
30	VERACRUZ	210	TATAHUICAPAN DE JUAREZ
30	VERACRUZ	211	SAN RAFAEL
30	VERACRUZ	212	SANTIAGO SOCHIAPAN



Instituto Nacional Electoral
CONSEJO GENERAL



DIRECCIÓN EJECUTIVA DEL REGISTRO FEDERAL DE ELECTORES

CATALOGOS A NIVEL ENTIDAD, DISTRITO LOCAL, MUNICIPIO Y SECCION

ENTIDAD	NOMBRE_ENTIDAD	DISTRITO_LOCAL	MUNICIPIO	NOMBRE_MUNICIPIO	SECCION
30	VERACRUZ	1	122	OZULUAMA	2776
30	VERACRUZ	1	122	OZULUAMA	2777
30	VERACRUZ	1	122	OZULUAMA	2778
30	VERACRUZ	1	122	OZULUAMA	2779
30	VERACRUZ	1	122	OZULUAMA	2780
30	VERACRUZ	1	122	OZULUAMA	2781
30	VERACRUZ	1	122	OZULUAMA	2782
30	VERACRUZ	1	122	OZULUAMA	2783
30	VERACRUZ	1	122	OZULUAMA	2784
30	VERACRUZ	1	122	OZULUAMA	2785
30	VERACRUZ	1	122	OZULUAMA	2786
30	VERACRUZ	1	122	OZULUAMA	2787
30	VERACRUZ	1	122	OZULUAMA	2788
30	VERACRUZ	1	122	OZULUAMA	2789
30	VERACRUZ	1	122	OZULUAMA	2790
30	VERACRUZ	1	122	OZULUAMA	2791
30	VERACRUZ	1	122	OZULUAMA	2792
30	VERACRUZ	1	122	OZULUAMA	2793
30	VERACRUZ	1	122	OZULUAMA	2794
30	VERACRUZ	1	122	OZULUAMA	2795
30	VERACRUZ	1	122	OZULUAMA	2796
30	VERACRUZ	1	122	OZULUAMA	2797
30	VERACRUZ	1	122	OZULUAMA	2798
30	VERACRUZ	1	122	OZULUAMA	2799
30	VERACRUZ	1	122	OZULUAMA	2800
30	VERACRUZ	1	122	OZULUAMA	2801
30	VERACRUZ	1	122	OZULUAMA	2802
30	VERACRUZ	1	122	OZULUAMA	2803
30	VERACRUZ	1	122	OZULUAMA	2804
30	VERACRUZ	1	124	PANUCO	2814
30	VERACRUZ	1	124	PANUCO	2815
30	VERACRUZ	1	124	PANUCO	2816
30	VERACRUZ	1	124	PANUCO	2817
30	VERACRUZ	1	124	PANUCO	2818
30	VERACRUZ	1	124	PANUCO	2819
30	VERACRUZ	1	124	PANUCO	2820
30	VERACRUZ	1	124	PANUCO	2821
30	VERACRUZ	1	124	PANUCO	2822
30	VERACRUZ	1	124	PANUCO	2823
30	VERACRUZ	1	124	PANUCO	2824
30	VERACRUZ	1	124	PANUCO	2825
30	VERACRUZ	1	124	PANUCO	2826
30	VERACRUZ	1	124	PANUCO	2827
30	VERACRUZ	1	124	PANUCO	2828
30	VERACRUZ	1	124	PANUCO	2829
30	VERACRUZ	1	124	PANUCO	2830
30	VERACRUZ	1	124	PANUCO	2831
30	VERACRUZ	1	124	PANUCO	2832
30	VERACRUZ	1	124	PANUCO	2833



**Instituto Nacional Electoral
CONSEJO GENERAL**

ENTIDAD	NOMBRE_ENTIDAD	DISTRITO_LOCAL	MUNICIPIO	NOMBRE_MUNICIPIO	SECCION
30	VERACRUZ	1	124	PANUCO	2834
30	VERACRUZ	1	124	PANUCO	2835
30	VERACRUZ	1	124	PANUCO	2836
30	VERACRUZ	1	124	PANUCO	2837
30	VERACRUZ	1	124	PANUCO	2838
30	VERACRUZ	1	124	PANUCO	2839
30	VERACRUZ	1	124	PANUCO	2840
30	VERACRUZ	1	124	PANUCO	2841
30	VERACRUZ	1	124	PANUCO	2842
30	VERACRUZ	1	124	PANUCO	2843
30	VERACRUZ	1	124	PANUCO	2844
30	VERACRUZ	1	124	PANUCO	2845
30	VERACRUZ	1	124	PANUCO	2846
30	VERACRUZ	1	124	PANUCO	2847
30	VERACRUZ	1	124	PANUCO	2848
30	VERACRUZ	1	124	PANUCO	2849
30	VERACRUZ	1	124	PANUCO	2850
30	VERACRUZ	1	124	PANUCO	2851
30	VERACRUZ	1	124	PANUCO	2852
30	VERACRUZ	1	124	PANUCO	2853
30	VERACRUZ	1	124	PANUCO	2854
30	VERACRUZ	1	124	PANUCO	2855
30	VERACRUZ	1	124	PANUCO	2856
30	VERACRUZ	1	124	PANUCO	2857
30	VERACRUZ	1	124	PANUCO	2858
30	VERACRUZ	1	124	PANUCO	2859
30	VERACRUZ	1	124	PANUCO	2860
30	VERACRUZ	1	124	PANUCO	2861
30	VERACRUZ	1	124	PANUCO	2862
30	VERACRUZ	1	124	PANUCO	2863
30	VERACRUZ	1	124	PANUCO	2864
30	VERACRUZ	1	124	PANUCO	2865
30	VERACRUZ	1	124	PANUCO	2866
30	VERACRUZ	1	124	PANUCO	2867
30	VERACRUZ	1	124	PANUCO	2868
30	VERACRUZ	1	124	PANUCO	2869
30	VERACRUZ	1	124	PANUCO	2870
30	VERACRUZ	1	124	PANUCO	2871
30	VERACRUZ	1	124	PANUCO	2872
30	VERACRUZ	1	124	PANUCO	2873
30	VERACRUZ	1	124	PANUCO	2874
30	VERACRUZ	1	124	PANUCO	2875
30	VERACRUZ	1	124	PANUCO	2876
30	VERACRUZ	1	124	PANUCO	2877
30	VERACRUZ	1	124	PANUCO	2878
30	VERACRUZ	1	124	PANUCO	2879
30	VERACRUZ	1	124	PANUCO	2880
30	VERACRUZ	1	124	PANUCO	2881
30	VERACRUZ	1	124	PANUCO	2882
30	VERACRUZ	1	124	PANUCO	2883
30	VERACRUZ	1	124	PANUCO	2884
30	VERACRUZ	1	124	PANUCO	2885
30	VERACRUZ	1	124	PANUCO	2886
30	VERACRUZ	1	124	PANUCO	2887
30	VERACRUZ	1	124	PANUCO	2888



**Instituto Nacional Electoral
CONSEJO GENERAL**

ENTIDAD	NOMBRE_ENTIDAD	DISTRITO_LOCAL	MUNICIPIO	NOMBRE_MUNICIPIO	SECCION
30	VERACRUZ	1	124	PANUCO	2889
30	VERACRUZ	1	124	PANUCO	2891
30	VERACRUZ	1	124	PANUCO	2892
30	VERACRUZ	1	124	PANUCO	2893
30	VERACRUZ	1	124	PANUCO	2894
30	VERACRUZ	1	124	PANUCO	2895
30	VERACRUZ	1	124	PANUCO	2896
30	VERACRUZ	1	124	PANUCO	2897
30	VERACRUZ	1	133	PUEBLO VIEJO	3219
30	VERACRUZ	1	133	PUEBLO VIEJO	3220
30	VERACRUZ	1	133	PUEBLO VIEJO	3221
30	VERACRUZ	1	133	PUEBLO VIEJO	3222
30	VERACRUZ	1	133	PUEBLO VIEJO	3223
30	VERACRUZ	1	133	PUEBLO VIEJO	3224
30	VERACRUZ	1	133	PUEBLO VIEJO	3225
30	VERACRUZ	1	133	PUEBLO VIEJO	3226
30	VERACRUZ	1	133	PUEBLO VIEJO	3227
30	VERACRUZ	1	133	PUEBLO VIEJO	3228
30	VERACRUZ	1	133	PUEBLO VIEJO	3229
30	VERACRUZ	1	133	PUEBLO VIEJO	3230
30	VERACRUZ	1	133	PUEBLO VIEJO	3231
30	VERACRUZ	1	133	PUEBLO VIEJO	3232
30	VERACRUZ	1	133	PUEBLO VIEJO	3233
30	VERACRUZ	1	133	PUEBLO VIEJO	3234
30	VERACRUZ	1	133	PUEBLO VIEJO	3235
30	VERACRUZ	1	133	PUEBLO VIEJO	3236
30	VERACRUZ	1	133	PUEBLO VIEJO	3237
30	VERACRUZ	1	133	PUEBLO VIEJO	3238
30	VERACRUZ	1	133	PUEBLO VIEJO	3239
30	VERACRUZ	1	133	PUEBLO VIEJO	3240
30	VERACRUZ	1	133	PUEBLO VIEJO	3241
30	VERACRUZ	1	133	PUEBLO VIEJO	3242
30	VERACRUZ	1	133	PUEBLO VIEJO	3243
30	VERACRUZ	1	133	PUEBLO VIEJO	3244
30	VERACRUZ	1	133	PUEBLO VIEJO	3245
30	VERACRUZ	1	133	PUEBLO VIEJO	3246
30	VERACRUZ	1	133	PUEBLO VIEJO	3247
30	VERACRUZ	1	133	PUEBLO VIEJO	3248
30	VERACRUZ	1	133	PUEBLO VIEJO	3249
30	VERACRUZ	1	133	PUEBLO VIEJO	3250
30	VERACRUZ	1	133	PUEBLO VIEJO	3251
30	VERACRUZ	1	133	PUEBLO VIEJO	3252
30	VERACRUZ	1	133	PUEBLO VIEJO	3253
30	VERACRUZ	1	133	PUEBLO VIEJO	3254
30	VERACRUZ	1	133	PUEBLO VIEJO	3255
30	VERACRUZ	1	133	PUEBLO VIEJO	3256
30	VERACRUZ	1	133	PUEBLO VIEJO	3257
30	VERACRUZ	1	133	PUEBLO VIEJO	3258
30	VERACRUZ	1	153	TAMPICO ALTO	3572
30	VERACRUZ	1	153	TAMPICO ALTO	3573
30	VERACRUZ	1	153	TAMPICO ALTO	3574
30	VERACRUZ	1	153	TAMPICO ALTO	3575
30	VERACRUZ	1	153	TAMPICO ALTO	3576
30	VERACRUZ	1	153	TAMPICO ALTO	3577
30	VERACRUZ	1	153	TAMPICO ALTO	3578



**Instituto Nacional Electoral
CONSEJO GENERAL**

ENTIDAD	NOMBRE_ENTIDAD	DISTRITO_LOCAL	MUNICIPIO	NOMBRE_MUNICIPIO	SECCION
30	VERACRUZ	1	153	TAMPICO ALTO	3579
30	VERACRUZ	1	153	TAMPICO ALTO	3580
30	VERACRUZ	1	153	TAMPICO ALTO	3581
30	VERACRUZ	1	153	TAMPICO ALTO	3582
30	VERACRUZ	1	153	TAMPICO ALTO	3583
30	VERACRUZ	1	153	TAMPICO ALTO	3584
30	VERACRUZ	1	153	TAMPICO ALTO	3585
30	VERACRUZ	1	153	TAMPICO ALTO	3586
30	VERACRUZ	1	153	TAMPICO ALTO	3587
30	VERACRUZ	1	153	TAMPICO ALTO	3588
30	VERACRUZ	1	153	TAMPICO ALTO	3589
30	VERACRUZ	1	153	TAMPICO ALTO	3590
30	VERACRUZ	1	160	TEMPOAL	3706
30	VERACRUZ	1	160	TEMPOAL	3707
30	VERACRUZ	1	160	TEMPOAL	3708
30	VERACRUZ	1	160	TEMPOAL	3709
30	VERACRUZ	1	160	TEMPOAL	3710
30	VERACRUZ	1	160	TEMPOAL	3711
30	VERACRUZ	1	160	TEMPOAL	3712
30	VERACRUZ	1	160	TEMPOAL	3713
30	VERACRUZ	1	160	TEMPOAL	3714
30	VERACRUZ	1	160	TEMPOAL	3715
30	VERACRUZ	1	160	TEMPOAL	3716
30	VERACRUZ	1	160	TEMPOAL	3717
30	VERACRUZ	1	160	TEMPOAL	3718
30	VERACRUZ	1	160	TEMPOAL	3719
30	VERACRUZ	1	160	TEMPOAL	3720
30	VERACRUZ	1	160	TEMPOAL	3721
30	VERACRUZ	1	160	TEMPOAL	3722
30	VERACRUZ	1	160	TEMPOAL	3723
30	VERACRUZ	1	160	TEMPOAL	3724
30	VERACRUZ	1	160	TEMPOAL	3725
30	VERACRUZ	1	160	TEMPOAL	3726
30	VERACRUZ	1	160	TEMPOAL	3727
30	VERACRUZ	1	160	TEMPOAL	3728
30	VERACRUZ	1	160	TEMPOAL	3729
30	VERACRUZ	1	160	TEMPOAL	3730
30	VERACRUZ	1	160	TEMPOAL	3731
30	VERACRUZ	1	160	TEMPOAL	3732
30	VERACRUZ	1	160	TEMPOAL	3733
30	VERACRUZ	1	160	TEMPOAL	3734
30	VERACRUZ	1	160	TEMPOAL	3735
30	VERACRUZ	1	207	EL HIGO	4696
30	VERACRUZ	1	207	EL HIGO	4697
30	VERACRUZ	1	207	EL HIGO	4698
30	VERACRUZ	1	207	EL HIGO	4699
30	VERACRUZ	1	207	EL HIGO	4700
30	VERACRUZ	1	207	EL HIGO	4701
30	VERACRUZ	1	207	EL HIGO	4702
30	VERACRUZ	1	207	EL HIGO	4703
30	VERACRUZ	1	207	EL HIGO	4704
30	VERACRUZ	1	207	EL HIGO	4705
30	VERACRUZ	1	207	EL HIGO	4706
30	VERACRUZ	1	207	EL HIGO	4707
30	VERACRUZ	1	207	EL HIGO	4708



**Instituto Nacional Electoral
CONSEJO GENERAL**

ENTIDAD	NOMBRE_ENTIDAD	DISTRITO_LOCAL	MUNICIPIO	NOMBRE_MUNICIPIO	SECCION
30	VERACRUZ	1	207	EL HIGO	4709
30	VERACRUZ	1	207	EL HIGO	4710
30	VERACRUZ	1	207	EL HIGO	4711
30	VERACRUZ	2	37	CITLALTEPETL	695
30	VERACRUZ	2	37	CITLALTEPETL	696
30	VERACRUZ	2	37	CITLALTEPETL	697
30	VERACRUZ	2	37	CITLALTEPETL	698
30	VERACRUZ	2	37	CITLALTEPETL	699
30	VERACRUZ	2	37	CITLALTEPETL	700
30	VERACRUZ	2	37	CITLALTEPETL	701
30	VERACRUZ	2	37	CITLALTEPETL	702
30	VERACRUZ	2	37	CITLALTEPETL	703
30	VERACRUZ	2	57	CHALMA	1320
30	VERACRUZ	2	57	CHALMA	1321
30	VERACRUZ	2	57	CHALMA	1322
30	VERACRUZ	2	57	CHALMA	1323
30	VERACRUZ	2	57	CHALMA	1324
30	VERACRUZ	2	57	CHALMA	1325
30	VERACRUZ	2	57	CHALMA	1326
30	VERACRUZ	2	57	CHALMA	1327
30	VERACRUZ	2	57	CHALMA	1328
30	VERACRUZ	2	58	CHICONAMEL	1329
30	VERACRUZ	2	58	CHICONAMEL	1330
30	VERACRUZ	2	58	CHICONAMEL	1331
30	VERACRUZ	2	58	CHICONAMEL	1332
30	VERACRUZ	2	58	CHICONAMEL	1333
30	VERACRUZ	2	58	CHICONAMEL	1334
30	VERACRUZ	2	62	CHINAMPA DE GOROSTIZA	1403
30	VERACRUZ	2	62	CHINAMPA DE GOROSTIZA	1404
30	VERACRUZ	2	62	CHINAMPA DE GOROSTIZA	1405
30	VERACRUZ	2	62	CHINAMPA DE GOROSTIZA	1406
30	VERACRUZ	2	62	CHINAMPA DE GOROSTIZA	1407
30	VERACRUZ	2	62	CHINAMPA DE GOROSTIZA	1408
30	VERACRUZ	2	62	CHINAMPA DE GOROSTIZA	1409
30	VERACRUZ	2	62	CHINAMPA DE GOROSTIZA	1410
30	VERACRUZ	2	62	CHINAMPA DE GOROSTIZA	1411
30	VERACRUZ	2	62	CHINAMPA DE GOROSTIZA	1412
30	VERACRUZ	2	65	CHONTLA	1463
30	VERACRUZ	2	65	CHONTLA	1464
30	VERACRUZ	2	65	CHONTLA	1465
30	VERACRUZ	2	65	CHONTLA	1466
30	VERACRUZ	2	65	CHONTLA	1467
30	VERACRUZ	2	65	CHONTLA	1468
30	VERACRUZ	2	65	CHONTLA	1469
30	VERACRUZ	2	65	CHONTLA	1470
30	VERACRUZ	2	65	CHONTLA	1471
30	VERACRUZ	2	65	CHONTLA	1472
30	VERACRUZ	2	80	IXCATEPEC	1718
30	VERACRUZ	2	80	IXCATEPEC	1719
30	VERACRUZ	2	80	IXCATEPEC	1720
30	VERACRUZ	2	80	IXCATEPEC	1721
30	VERACRUZ	2	80	IXCATEPEC	1722
30	VERACRUZ	2	80	IXCATEPEC	1723
30	VERACRUZ	2	80	IXCATEPEC	1724
30	VERACRUZ	2	80	IXCATEPEC	1725



**Instituto Nacional Electoral
CONSEJO GENERAL**

ENTIDAD	NOMBRE_ENTIDAD	DISTRITO_LOCAL	MUNICIPIO	NOMBRE_MUNICIPIO	SECCION
30	VERACRUZ	2	130	PLATON SANCHEZ	3067
30	VERACRUZ	2	130	PLATON SANCHEZ	3068
30	VERACRUZ	2	130	PLATON SANCHEZ	3069
30	VERACRUZ	2	130	PLATON SANCHEZ	3070
30	VERACRUZ	2	130	PLATON SANCHEZ	3071
30	VERACRUZ	2	130	PLATON SANCHEZ	3072
30	VERACRUZ	2	130	PLATON SANCHEZ	3073
30	VERACRUZ	2	130	PLATON SANCHEZ	3074
30	VERACRUZ	2	130	PLATON SANCHEZ	3075
30	VERACRUZ	2	130	PLATON SANCHEZ	3076
30	VERACRUZ	2	130	PLATON SANCHEZ	3077
30	VERACRUZ	2	130	PLATON SANCHEZ	3078
30	VERACRUZ	2	130	PLATON SANCHEZ	3079
30	VERACRUZ	2	130	PLATON SANCHEZ	3080
30	VERACRUZ	2	151	TAMALIN	3543
30	VERACRUZ	2	151	TAMALIN	3544
30	VERACRUZ	2	151	TAMALIN	3545
30	VERACRUZ	2	151	TAMALIN	3546
30	VERACRUZ	2	151	TAMALIN	3547
30	VERACRUZ	2	151	TAMALIN	3548
30	VERACRUZ	2	151	TAMALIN	3549
30	VERACRUZ	2	151	TAMALIN	3550
30	VERACRUZ	2	155	TANTIMA	3598
30	VERACRUZ	2	155	TANTIMA	3599
30	VERACRUZ	2	155	TANTIMA	3600
30	VERACRUZ	2	155	TANTIMA	3601
30	VERACRUZ	2	155	TANTIMA	3602
30	VERACRUZ	2	155	TANTIMA	3603
30	VERACRUZ	2	155	TANTIMA	3604
30	VERACRUZ	2	155	TANTIMA	3605
30	VERACRUZ	2	155	TANTIMA	3606
30	VERACRUZ	2	155	TANTIMA	3607
30	VERACRUZ	2	155	TANTIMA	3608
30	VERACRUZ	2	156	TANTOYUCA	3609
30	VERACRUZ	2	156	TANTOYUCA	3610
30	VERACRUZ	2	156	TANTOYUCA	3611
30	VERACRUZ	2	156	TANTOYUCA	3612
30	VERACRUZ	2	156	TANTOYUCA	3613
30	VERACRUZ	2	156	TANTOYUCA	3614
30	VERACRUZ	2	156	TANTOYUCA	3615
30	VERACRUZ	2	156	TANTOYUCA	3616
30	VERACRUZ	2	156	TANTOYUCA	3617
30	VERACRUZ	2	156	TANTOYUCA	3618
30	VERACRUZ	2	156	TANTOYUCA	3619
30	VERACRUZ	2	156	TANTOYUCA	3620
30	VERACRUZ	2	156	TANTOYUCA	3621
30	VERACRUZ	2	156	TANTOYUCA	3622
30	VERACRUZ	2	156	TANTOYUCA	3623
30	VERACRUZ	2	156	TANTOYUCA	3624
30	VERACRUZ	2	156	TANTOYUCA	3625
30	VERACRUZ	2	156	TANTOYUCA	3626
30	VERACRUZ	2	156	TANTOYUCA	3627
30	VERACRUZ	2	156	TANTOYUCA	3628
30	VERACRUZ	2	156	TANTOYUCA	3629
30	VERACRUZ	2	156	TANTOYUCA	3630



**Instituto Nacional Electoral
CONSEJO GENERAL**

ENTIDAD	NOMBRE_ENTIDAD	DISTRITO_LOCAL	MUNICIPIO	NOMBRE_MUNICIPIO	SECCION
30	VERACRUZ	2	156	TANTOYUCA	3631
30	VERACRUZ	2	156	TANTOYUCA	3632
30	VERACRUZ	2	156	TANTOYUCA	3633
30	VERACRUZ	2	156	TANTOYUCA	3634
30	VERACRUZ	2	156	TANTOYUCA	3635
30	VERACRUZ	2	156	TANTOYUCA	3636
30	VERACRUZ	2	156	TANTOYUCA	3637
30	VERACRUZ	2	156	TANTOYUCA	3638
30	VERACRUZ	2	156	TANTOYUCA	3639
30	VERACRUZ	2	156	TANTOYUCA	3640
30	VERACRUZ	2	156	TANTOYUCA	3641
30	VERACRUZ	2	156	TANTOYUCA	3642
30	VERACRUZ	2	156	TANTOYUCA	3643
30	VERACRUZ	2	156	TANTOYUCA	3644
30	VERACRUZ	2	156	TANTOYUCA	3645
30	VERACRUZ	2	156	TANTOYUCA	3646
30	VERACRUZ	2	156	TANTOYUCA	3647
30	VERACRUZ	2	156	TANTOYUCA	3648
30	VERACRUZ	2	156	TANTOYUCA	3649
30	VERACRUZ	2	156	TANTOYUCA	3650
30	VERACRUZ	2	156	TANTOYUCA	3651
30	VERACRUZ	2	156	TANTOYUCA	3652
30	VERACRUZ	2	156	TANTOYUCA	3653
30	VERACRUZ	2	156	TANTOYUCA	3654
30	VERACRUZ	2	156	TANTOYUCA	3655
30	VERACRUZ	2	156	TANTOYUCA	3656
30	VERACRUZ	2	156	TANTOYUCA	3657
30	VERACRUZ	2	156	TANTOYUCA	3658
30	VERACRUZ	2	156	TANTOYUCA	3659
30	VERACRUZ	2	156	TANTOYUCA	3660
30	VERACRUZ	2	156	TANTOYUCA	3661
30	VERACRUZ	2	156	TANTOYUCA	3662
30	VERACRUZ	2	156	TANTOYUCA	3663
30	VERACRUZ	2	156	TANTOYUCA	3664
30	VERACRUZ	2	156	TANTOYUCA	3665
30	VERACRUZ	2	156	TANTOYUCA	3666
30	VERACRUZ	2	156	TANTOYUCA	3667
30	VERACRUZ	2	156	TANTOYUCA	3668
30	VERACRUZ	3	28	BENITO JUAREZ	482
30	VERACRUZ	3	28	BENITO JUAREZ	483
30	VERACRUZ	3	28	BENITO JUAREZ	484
30	VERACRUZ	3	28	BENITO JUAREZ	485
30	VERACRUZ	3	28	BENITO JUAREZ	486
30	VERACRUZ	3	28	BENITO JUAREZ	487
30	VERACRUZ	3	28	BENITO JUAREZ	488
30	VERACRUZ	3	28	BENITO JUAREZ	489
30	VERACRUZ	3	28	BENITO JUAREZ	490
30	VERACRUZ	3	28	BENITO JUAREZ	491
30	VERACRUZ	3	60	CHICONTEPEC	1343
30	VERACRUZ	3	60	CHICONTEPEC	1344
30	VERACRUZ	3	60	CHICONTEPEC	1345
30	VERACRUZ	3	60	CHICONTEPEC	1346
30	VERACRUZ	3	60	CHICONTEPEC	1347
30	VERACRUZ	3	60	CHICONTEPEC	1348
30	VERACRUZ	3	60	CHICONTEPEC	1349



**Instituto Nacional Electoral
CONSEJO GENERAL**

ENTIDAD	NOMBRE_ENTIDAD	DISTRITO_LOCAL	MUNICIPIO	NOMBRE_MUNICIPIO	SECCION
30	VERACRUZ	3	60	CHICONTEPEC	1350
30	VERACRUZ	3	60	CHICONTEPEC	1351
30	VERACRUZ	3	60	CHICONTEPEC	1352
30	VERACRUZ	3	60	CHICONTEPEC	1353
30	VERACRUZ	3	60	CHICONTEPEC	1354
30	VERACRUZ	3	60	CHICONTEPEC	1355
30	VERACRUZ	3	60	CHICONTEPEC	1356
30	VERACRUZ	3	60	CHICONTEPEC	1357
30	VERACRUZ	3	60	CHICONTEPEC	1358
30	VERACRUZ	3	60	CHICONTEPEC	1359
30	VERACRUZ	3	60	CHICONTEPEC	1360
30	VERACRUZ	3	60	CHICONTEPEC	1361
30	VERACRUZ	3	60	CHICONTEPEC	1362
30	VERACRUZ	3	60	CHICONTEPEC	1363
30	VERACRUZ	3	60	CHICONTEPEC	1364
30	VERACRUZ	3	60	CHICONTEPEC	1365
30	VERACRUZ	3	60	CHICONTEPEC	1366
30	VERACRUZ	3	60	CHICONTEPEC	1367
30	VERACRUZ	3	60	CHICONTEPEC	1368
30	VERACRUZ	3	60	CHICONTEPEC	1369
30	VERACRUZ	3	60	CHICONTEPEC	1370
30	VERACRUZ	3	60	CHICONTEPEC	1371
30	VERACRUZ	3	60	CHICONTEPEC	1372
30	VERACRUZ	3	60	CHICONTEPEC	1373
30	VERACRUZ	3	60	CHICONTEPEC	1374
30	VERACRUZ	3	60	CHICONTEPEC	1375
30	VERACRUZ	3	60	CHICONTEPEC	1376
30	VERACRUZ	3	60	CHICONTEPEC	1377
30	VERACRUZ	3	60	CHICONTEPEC	1378
30	VERACRUZ	3	60	CHICONTEPEC	1379
30	VERACRUZ	3	60	CHICONTEPEC	1380
30	VERACRUZ	3	60	CHICONTEPEC	1381
30	VERACRUZ	3	60	CHICONTEPEC	1382
30	VERACRUZ	3	60	CHICONTEPEC	1383
30	VERACRUZ	3	60	CHICONTEPEC	1384
30	VERACRUZ	3	60	CHICONTEPEC	1385
30	VERACRUZ	3	60	CHICONTEPEC	1386
30	VERACRUZ	3	60	CHICONTEPEC	1387
30	VERACRUZ	3	60	CHICONTEPEC	1388
30	VERACRUZ	3	60	CHICONTEPEC	1389
30	VERACRUZ	3	74	HUAYACOCOTLA	1623
30	VERACRUZ	3	74	HUAYACOCOTLA	1624
30	VERACRUZ	3	74	HUAYACOCOTLA	1625
30	VERACRUZ	3	74	HUAYACOCOTLA	1626
30	VERACRUZ	3	74	HUAYACOCOTLA	1627
30	VERACRUZ	3	74	HUAYACOCOTLA	1628
30	VERACRUZ	3	74	HUAYACOCOTLA	1629
30	VERACRUZ	3	74	HUAYACOCOTLA	1630
30	VERACRUZ	3	74	HUAYACOCOTLA	1631
30	VERACRUZ	3	74	HUAYACOCOTLA	1632
30	VERACRUZ	3	74	HUAYACOCOTLA	1633
30	VERACRUZ	3	74	HUAYACOCOTLA	1634
30	VERACRUZ	3	74	HUAYACOCOTLA	1635
30	VERACRUZ	3	74	HUAYACOCOTLA	1636
30	VERACRUZ	3	74	HUAYACOCOTLA	1637



**Instituto Nacional Electoral
CONSEJO GENERAL**

ENTIDAD	NOMBRE_ENTIDAD	DISTRITO_LOCAL	MUNICIPIO	NOMBRE_MUNICIPIO	SECCION
30	VERACRUZ	3	74	HUAYACOCOTLA	1638
30	VERACRUZ	3	74	HUAYACOCOTLA	1639
30	VERACRUZ	3	74	HUAYACOCOTLA	1640
30	VERACRUZ	3	78	ILAMATLAN	1688
30	VERACRUZ	3	78	ILAMATLAN	1689
30	VERACRUZ	3	78	ILAMATLAN	1690
30	VERACRUZ	3	78	ILAMATLAN	1691
30	VERACRUZ	3	78	ILAMATLAN	1692
30	VERACRUZ	3	78	ILAMATLAN	1693
30	VERACRUZ	3	78	ILAMATLAN	1694
30	VERACRUZ	3	78	ILAMATLAN	1695
30	VERACRUZ	3	78	ILAMATLAN	1696
30	VERACRUZ	3	78	ILAMATLAN	1697
30	VERACRUZ	3	78	ILAMATLAN	1698
30	VERACRUZ	3	78	ILAMATLAN	1699
30	VERACRUZ	3	78	ILAMATLAN	1700
30	VERACRUZ	3	82	IXHUATLAN DE MADERO	1731
30	VERACRUZ	3	82	IXHUATLAN DE MADERO	1732
30	VERACRUZ	3	82	IXHUATLAN DE MADERO	1733
30	VERACRUZ	3	82	IXHUATLAN DE MADERO	1734
30	VERACRUZ	3	82	IXHUATLAN DE MADERO	1735
30	VERACRUZ	3	82	IXHUATLAN DE MADERO	1736
30	VERACRUZ	3	82	IXHUATLAN DE MADERO	1737
30	VERACRUZ	3	82	IXHUATLAN DE MADERO	1738
30	VERACRUZ	3	82	IXHUATLAN DE MADERO	1739
30	VERACRUZ	3	82	IXHUATLAN DE MADERO	1740
30	VERACRUZ	3	82	IXHUATLAN DE MADERO	1741
30	VERACRUZ	3	82	IXHUATLAN DE MADERO	1742
30	VERACRUZ	3	82	IXHUATLAN DE MADERO	1743
30	VERACRUZ	3	82	IXHUATLAN DE MADERO	1744
30	VERACRUZ	3	82	IXHUATLAN DE MADERO	1745
30	VERACRUZ	3	82	IXHUATLAN DE MADERO	1746
30	VERACRUZ	3	82	IXHUATLAN DE MADERO	1747
30	VERACRUZ	3	82	IXHUATLAN DE MADERO	1748
30	VERACRUZ	3	82	IXHUATLAN DE MADERO	1749
30	VERACRUZ	3	82	IXHUATLAN DE MADERO	1750
30	VERACRUZ	3	82	IXHUATLAN DE MADERO	1751
30	VERACRUZ	3	82	IXHUATLAN DE MADERO	1752
30	VERACRUZ	3	82	IXHUATLAN DE MADERO	1753
30	VERACRUZ	3	82	IXHUATLAN DE MADERO	1754
30	VERACRUZ	3	82	IXHUATLAN DE MADERO	1755
30	VERACRUZ	3	82	IXHUATLAN DE MADERO	1756
30	VERACRUZ	3	82	IXHUATLAN DE MADERO	1757
30	VERACRUZ	3	82	IXHUATLAN DE MADERO	1758
30	VERACRUZ	3	82	IXHUATLAN DE MADERO	1759
30	VERACRUZ	3	82	IXHUATLAN DE MADERO	1760
30	VERACRUZ	3	82	IXHUATLAN DE MADERO	1761
30	VERACRUZ	3	82	IXHUATLAN DE MADERO	1762
30	VERACRUZ	3	82	IXHUATLAN DE MADERO	1763
30	VERACRUZ	3	169	TEXCATEPEC	3799
30	VERACRUZ	3	169	TEXCATEPEC	3800
30	VERACRUZ	3	169	TEXCATEPEC	3801
30	VERACRUZ	3	169	TEXCATEPEC	3802
30	VERACRUZ	3	169	TEXCATEPEC	3803
30	VERACRUZ	3	179	TLACHICHILCO	4001



**Instituto Nacional Electoral
CONSEJO GENERAL**

ENTIDAD	NOMBRE_ENTIDAD	DISTRITO_LOCAL	MUNICIPIO	NOMBRE_MUNICIPIO	SECCION
30	VERACRUZ	3	179	TLACHICHILCO	4002
30	VERACRUZ	3	179	TLACHICHILCO	4003
30	VERACRUZ	3	179	TLACHICHILCO	4004
30	VERACRUZ	3	179	TLACHICHILCO	4005
30	VERACRUZ	3	179	TLACHICHILCO	4006
30	VERACRUZ	3	179	TLACHICHILCO	4007
30	VERACRUZ	3	179	TLACHICHILCO	4008
30	VERACRUZ	3	179	TLACHICHILCO	4009
30	VERACRUZ	3	198	ZACUALPAN	4551
30	VERACRUZ	3	198	ZACUALPAN	4552
30	VERACRUZ	3	198	ZACUALPAN	4553
30	VERACRUZ	3	198	ZACUALPAN	4554
30	VERACRUZ	3	198	ZACUALPAN	4555
30	VERACRUZ	3	198	ZACUALPAN	4556
30	VERACRUZ	3	202	ZONTECOMATLAN	4598
30	VERACRUZ	3	202	ZONTECOMATLAN	4599
30	VERACRUZ	3	202	ZONTECOMATLAN	4600
30	VERACRUZ	3	202	ZONTECOMATLAN	4601
30	VERACRUZ	3	202	ZONTECOMATLAN	4602
30	VERACRUZ	3	202	ZONTECOMATLAN	4603
30	VERACRUZ	3	202	ZONTECOMATLAN	4604
30	VERACRUZ	3	202	ZONTECOMATLAN	4605
30	VERACRUZ	4	8	ALAMO TEMAPACHE	109
30	VERACRUZ	4	8	ALAMO TEMAPACHE	110
30	VERACRUZ	4	8	ALAMO TEMAPACHE	111
30	VERACRUZ	4	8	ALAMO TEMAPACHE	112
30	VERACRUZ	4	8	ALAMO TEMAPACHE	113
30	VERACRUZ	4	8	ALAMO TEMAPACHE	114
30	VERACRUZ	4	8	ALAMO TEMAPACHE	115
30	VERACRUZ	4	8	ALAMO TEMAPACHE	116
30	VERACRUZ	4	8	ALAMO TEMAPACHE	117
30	VERACRUZ	4	8	ALAMO TEMAPACHE	118
30	VERACRUZ	4	8	ALAMO TEMAPACHE	119
30	VERACRUZ	4	8	ALAMO TEMAPACHE	120
30	VERACRUZ	4	8	ALAMO TEMAPACHE	121
30	VERACRUZ	4	8	ALAMO TEMAPACHE	122
30	VERACRUZ	4	8	ALAMO TEMAPACHE	123
30	VERACRUZ	4	8	ALAMO TEMAPACHE	124
30	VERACRUZ	4	8	ALAMO TEMAPACHE	125
30	VERACRUZ	4	8	ALAMO TEMAPACHE	126
30	VERACRUZ	4	8	ALAMO TEMAPACHE	127
30	VERACRUZ	4	8	ALAMO TEMAPACHE	128
30	VERACRUZ	4	8	ALAMO TEMAPACHE	129
30	VERACRUZ	4	8	ALAMO TEMAPACHE	130
30	VERACRUZ	4	8	ALAMO TEMAPACHE	131
30	VERACRUZ	4	8	ALAMO TEMAPACHE	132
30	VERACRUZ	4	8	ALAMO TEMAPACHE	133
30	VERACRUZ	4	8	ALAMO TEMAPACHE	134
30	VERACRUZ	4	8	ALAMO TEMAPACHE	135
30	VERACRUZ	4	8	ALAMO TEMAPACHE	136
30	VERACRUZ	4	8	ALAMO TEMAPACHE	137
30	VERACRUZ	4	8	ALAMO TEMAPACHE	138
30	VERACRUZ	4	8	ALAMO TEMAPACHE	139
30	VERACRUZ	4	8	ALAMO TEMAPACHE	140
30	VERACRUZ	4	8	ALAMO TEMAPACHE	141



**Instituto Nacional Electoral
CONSEJO GENERAL**

ENTIDAD	NOMBRE_ENTIDAD	DISTRITO_LOCAL	MUNICIPIO	NOMBRE_MUNICIPIO	SECCION
30	VERACRUZ	4	8	ALAMO TEMAPACHE	142
30	VERACRUZ	4	8	ALAMO TEMAPACHE	143
30	VERACRUZ	4	8	ALAMO TEMAPACHE	144
30	VERACRUZ	4	8	ALAMO TEMAPACHE	145
30	VERACRUZ	4	8	ALAMO TEMAPACHE	146
30	VERACRUZ	4	8	ALAMO TEMAPACHE	147
30	VERACRUZ	4	8	ALAMO TEMAPACHE	148
30	VERACRUZ	4	8	ALAMO TEMAPACHE	149
30	VERACRUZ	4	8	ALAMO TEMAPACHE	150
30	VERACRUZ	4	8	ALAMO TEMAPACHE	151
30	VERACRUZ	4	8	ALAMO TEMAPACHE	152
30	VERACRUZ	4	8	ALAMO TEMAPACHE	153
30	VERACRUZ	4	8	ALAMO TEMAPACHE	154
30	VERACRUZ	4	8	ALAMO TEMAPACHE	155
30	VERACRUZ	4	8	ALAMO TEMAPACHE	156
30	VERACRUZ	4	8	ALAMO TEMAPACHE	157
30	VERACRUZ	4	8	ALAMO TEMAPACHE	158
30	VERACRUZ	4	8	ALAMO TEMAPACHE	159
30	VERACRUZ	4	8	ALAMO TEMAPACHE	160
30	VERACRUZ	4	8	ALAMO TEMAPACHE	161
30	VERACRUZ	4	8	ALAMO TEMAPACHE	162
30	VERACRUZ	4	8	ALAMO TEMAPACHE	163
30	VERACRUZ	4	8	ALAMO TEMAPACHE	164
30	VERACRUZ	4	8	ALAMO TEMAPACHE	165
30	VERACRUZ	4	8	ALAMO TEMAPACHE	166
30	VERACRUZ	4	8	ALAMO TEMAPACHE	167
30	VERACRUZ	4	8	ALAMO TEMAPACHE	168
30	VERACRUZ	4	8	ALAMO TEMAPACHE	169
30	VERACRUZ	4	8	ALAMO TEMAPACHE	170
30	VERACRUZ	4	8	ALAMO TEMAPACHE	171
30	VERACRUZ	4	8	ALAMO TEMAPACHE	172
30	VERACRUZ	4	8	ALAMO TEMAPACHE	173
30	VERACRUZ	4	8	ALAMO TEMAPACHE	174
30	VERACRUZ	4	8	ALAMO TEMAPACHE	175
30	VERACRUZ	4	8	ALAMO TEMAPACHE	176
30	VERACRUZ	4	8	ALAMO TEMAPACHE	177
30	VERACRUZ	4	33	CASTILLO DE TEAYO	617
30	VERACRUZ	4	33	CASTILLO DE TEAYO	618
30	VERACRUZ	4	33	CASTILLO DE TEAYO	619
30	VERACRUZ	4	33	CASTILLO DE TEAYO	620
30	VERACRUZ	4	33	CASTILLO DE TEAYO	621
30	VERACRUZ	4	33	CASTILLO DE TEAYO	622
30	VERACRUZ	4	33	CASTILLO DE TEAYO	623
30	VERACRUZ	4	33	CASTILLO DE TEAYO	624
30	VERACRUZ	4	33	CASTILLO DE TEAYO	625
30	VERACRUZ	4	33	CASTILLO DE TEAYO	626
30	VERACRUZ	4	33	CASTILLO DE TEAYO	627
30	VERACRUZ	4	33	CASTILLO DE TEAYO	628
30	VERACRUZ	4	33	CASTILLO DE TEAYO	629
30	VERACRUZ	4	33	CASTILLO DE TEAYO	630
30	VERACRUZ	4	33	CASTILLO DE TEAYO	631
30	VERACRUZ	4	166	TEPETZINTLA	3763
30	VERACRUZ	4	166	TEPETZINTLA	3764
30	VERACRUZ	4	166	TEPETZINTLA	3765
30	VERACRUZ	4	166	TEPETZINTLA	3766



**Instituto Nacional Electoral
CONSEJO GENERAL**

ENTIDAD	NOMBRE_ENTIDAD	DISTRITO_LOCAL	MUNICIPIO	NOMBRE_MUNICIPIO	SECCION
30	VERACRUZ	4	166	TEPETZINTLA	3767
30	VERACRUZ	4	166	TEPETZINTLA	3768
30	VERACRUZ	4	166	TEPETZINTLA	3769
30	VERACRUZ	4	166	TEPETZINTLA	3770
30	VERACRUZ	4	166	TEPETZINTLA	3771
30	VERACRUZ	4	174	TIHUATLAN	3926
30	VERACRUZ	4	174	TIHUATLAN	3927
30	VERACRUZ	4	174	TIHUATLAN	3928
30	VERACRUZ	4	174	TIHUATLAN	3929
30	VERACRUZ	4	174	TIHUATLAN	3930
30	VERACRUZ	4	174	TIHUATLAN	3931
30	VERACRUZ	4	174	TIHUATLAN	3932
30	VERACRUZ	4	174	TIHUATLAN	3933
30	VERACRUZ	4	174	TIHUATLAN	3934
30	VERACRUZ	4	174	TIHUATLAN	3935
30	VERACRUZ	4	174	TIHUATLAN	3936
30	VERACRUZ	4	174	TIHUATLAN	3937
30	VERACRUZ	4	174	TIHUATLAN	3938
30	VERACRUZ	4	174	TIHUATLAN	3939
30	VERACRUZ	4	174	TIHUATLAN	3940
30	VERACRUZ	4	174	TIHUATLAN	3941
30	VERACRUZ	4	174	TIHUATLAN	3942
30	VERACRUZ	4	174	TIHUATLAN	3943
30	VERACRUZ	4	174	TIHUATLAN	3944
30	VERACRUZ	4	174	TIHUATLAN	3945
30	VERACRUZ	4	174	TIHUATLAN	3946
30	VERACRUZ	4	174	TIHUATLAN	3947
30	VERACRUZ	4	174	TIHUATLAN	3948
30	VERACRUZ	4	174	TIHUATLAN	3949
30	VERACRUZ	4	174	TIHUATLAN	3950
30	VERACRUZ	4	174	TIHUATLAN	3951
30	VERACRUZ	4	174	TIHUATLAN	3952
30	VERACRUZ	4	174	TIHUATLAN	3953
30	VERACRUZ	4	174	TIHUATLAN	3954
30	VERACRUZ	4	174	TIHUATLAN	3955
30	VERACRUZ	4	174	TIHUATLAN	3956
30	VERACRUZ	4	174	TIHUATLAN	3957
30	VERACRUZ	4	174	TIHUATLAN	3958
30	VERACRUZ	4	174	TIHUATLAN	3959
30	VERACRUZ	4	174	TIHUATLAN	3960
30	VERACRUZ	4	174	TIHUATLAN	3961
30	VERACRUZ	4	174	TIHUATLAN	3962
30	VERACRUZ	4	174	TIHUATLAN	3963
30	VERACRUZ	4	174	TIHUATLAN	3964
30	VERACRUZ	4	174	TIHUATLAN	3965
30	VERACRUZ	4	174	TIHUATLAN	3966
30	VERACRUZ	4	174	TIHUATLAN	3967
30	VERACRUZ	4	174	TIHUATLAN	3968
30	VERACRUZ	4	174	TIHUATLAN	3969
30	VERACRUZ	4	174	TIHUATLAN	3970
30	VERACRUZ	4	174	TIHUATLAN	3971
30	VERACRUZ	4	174	TIHUATLAN	3972
30	VERACRUZ	4	174	TIHUATLAN	3973
30	VERACRUZ	4	174	TIHUATLAN	3974
30	VERACRUZ	5	15	NARANJOS AMATLAN	320



**Instituto Nacional Electoral
CONSEJO GENERAL**

ENTIDAD	NOMBRE_ENTIDAD	DISTRITO_LOCAL	MUNICIPIO	NOMBRE_MUNICIPIO	SECCION
30	VERACRUZ	5	15	NARANJOS AMATLAN	321
30	VERACRUZ	5	15	NARANJOS AMATLAN	322
30	VERACRUZ	5	15	NARANJOS AMATLAN	323
30	VERACRUZ	5	15	NARANJOS AMATLAN	324
30	VERACRUZ	5	15	NARANJOS AMATLAN	325
30	VERACRUZ	5	15	NARANJOS AMATLAN	326
30	VERACRUZ	5	15	NARANJOS AMATLAN	327
30	VERACRUZ	5	15	NARANJOS AMATLAN	328
30	VERACRUZ	5	15	NARANJOS AMATLAN	329
30	VERACRUZ	5	15	NARANJOS AMATLAN	330
30	VERACRUZ	5	15	NARANJOS AMATLAN	331
30	VERACRUZ	5	15	NARANJOS AMATLAN	332
30	VERACRUZ	5	15	NARANJOS AMATLAN	333
30	VERACRUZ	5	15	NARANJOS AMATLAN	334
30	VERACRUZ	5	15	NARANJOS AMATLAN	335
30	VERACRUZ	5	15	NARANJOS AMATLAN	336
30	VERACRUZ	5	15	NARANJOS AMATLAN	337
30	VERACRUZ	5	15	NARANJOS AMATLAN	338
30	VERACRUZ	5	35	CAZONES DE HERRERA	656
30	VERACRUZ	5	35	CAZONES DE HERRERA	657
30	VERACRUZ	5	35	CAZONES DE HERRERA	658
30	VERACRUZ	5	35	CAZONES DE HERRERA	659
30	VERACRUZ	5	35	CAZONES DE HERRERA	660
30	VERACRUZ	5	35	CAZONES DE HERRERA	661
30	VERACRUZ	5	35	CAZONES DE HERRERA	662
30	VERACRUZ	5	35	CAZONES DE HERRERA	663
30	VERACRUZ	5	35	CAZONES DE HERRERA	664
30	VERACRUZ	5	35	CAZONES DE HERRERA	665
30	VERACRUZ	5	35	CAZONES DE HERRERA	666
30	VERACRUZ	5	35	CAZONES DE HERRERA	667
30	VERACRUZ	5	35	CAZONES DE HERRERA	668
30	VERACRUZ	5	35	CAZONES DE HERRERA	669
30	VERACRUZ	5	35	CAZONES DE HERRERA	670
30	VERACRUZ	5	36	CERRO AZUL	671
30	VERACRUZ	5	36	CERRO AZUL	672
30	VERACRUZ	5	36	CERRO AZUL	673
30	VERACRUZ	5	36	CERRO AZUL	674
30	VERACRUZ	5	36	CERRO AZUL	675
30	VERACRUZ	5	36	CERRO AZUL	676
30	VERACRUZ	5	36	CERRO AZUL	677
30	VERACRUZ	5	36	CERRO AZUL	678
30	VERACRUZ	5	36	CERRO AZUL	679
30	VERACRUZ	5	36	CERRO AZUL	680
30	VERACRUZ	5	36	CERRO AZUL	681
30	VERACRUZ	5	36	CERRO AZUL	682
30	VERACRUZ	5	36	CERRO AZUL	683
30	VERACRUZ	5	36	CERRO AZUL	684
30	VERACRUZ	5	36	CERRO AZUL	685
30	VERACRUZ	5	36	CERRO AZUL	686
30	VERACRUZ	5	36	CERRO AZUL	687
30	VERACRUZ	5	36	CERRO AZUL	688
30	VERACRUZ	5	36	CERRO AZUL	689
30	VERACRUZ	5	36	CERRO AZUL	690
30	VERACRUZ	5	36	CERRO AZUL	691
30	VERACRUZ	5	36	CERRO AZUL	692



**Instituto Nacional Electoral
CONSEJO GENERAL**

ENTIDAD	NOMBRE_ENTIDAD	DISTRITO_LOCAL	MUNICIPIO	NOMBRE_MUNICIPIO	SECCION
30	VERACRUZ	5	36	CERRO AZUL	693
30	VERACRUZ	5	36	CERRO AZUL	694
30	VERACRUZ	5	152	TAMIAHUA	3551
30	VERACRUZ	5	152	TAMIAHUA	3552
30	VERACRUZ	5	152	TAMIAHUA	3553
30	VERACRUZ	5	152	TAMIAHUA	3554
30	VERACRUZ	5	152	TAMIAHUA	3555
30	VERACRUZ	5	152	TAMIAHUA	3556
30	VERACRUZ	5	152	TAMIAHUA	3557
30	VERACRUZ	5	152	TAMIAHUA	3558
30	VERACRUZ	5	152	TAMIAHUA	3559
30	VERACRUZ	5	152	TAMIAHUA	3560
30	VERACRUZ	5	152	TAMIAHUA	3561
30	VERACRUZ	5	152	TAMIAHUA	3562
30	VERACRUZ	5	152	TAMIAHUA	3563
30	VERACRUZ	5	152	TAMIAHUA	3564
30	VERACRUZ	5	152	TAMIAHUA	3565
30	VERACRUZ	5	152	TAMIAHUA	3566
30	VERACRUZ	5	152	TAMIAHUA	3567
30	VERACRUZ	5	152	TAMIAHUA	3568
30	VERACRUZ	5	152	TAMIAHUA	3569
30	VERACRUZ	5	152	TAMIAHUA	3570
30	VERACRUZ	5	152	TAMIAHUA	3571
30	VERACRUZ	5	154	TANCOCO	3591
30	VERACRUZ	5	154	TANCOCO	3592
30	VERACRUZ	5	154	TANCOCO	3593
30	VERACRUZ	5	154	TANCOCO	3594
30	VERACRUZ	5	154	TANCOCO	3595
30	VERACRUZ	5	154	TANCOCO	3596
30	VERACRUZ	5	154	TANCOCO	3597
30	VERACRUZ	5	188	TUXPAN	4096
30	VERACRUZ	5	188	TUXPAN	4097
30	VERACRUZ	5	188	TUXPAN	4098
30	VERACRUZ	5	188	TUXPAN	4099
30	VERACRUZ	5	188	TUXPAN	4100
30	VERACRUZ	5	188	TUXPAN	4101
30	VERACRUZ	5	188	TUXPAN	4102
30	VERACRUZ	5	188	TUXPAN	4103
30	VERACRUZ	5	188	TUXPAN	4104
30	VERACRUZ	5	188	TUXPAN	4105
30	VERACRUZ	5	188	TUXPAN	4106
30	VERACRUZ	5	188	TUXPAN	4107
30	VERACRUZ	5	188	TUXPAN	4108
30	VERACRUZ	5	188	TUXPAN	4109
30	VERACRUZ	5	188	TUXPAN	4110
30	VERACRUZ	5	188	TUXPAN	4111
30	VERACRUZ	5	188	TUXPAN	4112
30	VERACRUZ	5	188	TUXPAN	4113
30	VERACRUZ	5	188	TUXPAN	4114
30	VERACRUZ	5	188	TUXPAN	4115
30	VERACRUZ	5	188	TUXPAN	4116
30	VERACRUZ	5	188	TUXPAN	4117
30	VERACRUZ	5	188	TUXPAN	4118
30	VERACRUZ	5	188	TUXPAN	4119
30	VERACRUZ	5	188	TUXPAN	4120



**Instituto Nacional Electoral
CONSEJO GENERAL**

ENTIDAD	NOMBRE_ENTIDAD	DISTRITO_LOCAL	MUNICIPIO	NOMBRE_MUNICIPIO	SECCION
30	VERACRUZ	5	188	TUXPAN	4121
30	VERACRUZ	5	188	TUXPAN	4122
30	VERACRUZ	5	188	TUXPAN	4123
30	VERACRUZ	5	188	TUXPAN	4124
30	VERACRUZ	5	188	TUXPAN	4125
30	VERACRUZ	5	188	TUXPAN	4126
30	VERACRUZ	5	188	TUXPAN	4127
30	VERACRUZ	5	188	TUXPAN	4128
30	VERACRUZ	5	188	TUXPAN	4129
30	VERACRUZ	5	188	TUXPAN	4130
30	VERACRUZ	5	188	TUXPAN	4131
30	VERACRUZ	5	188	TUXPAN	4132
30	VERACRUZ	5	188	TUXPAN	4133
30	VERACRUZ	5	188	TUXPAN	4134
30	VERACRUZ	5	188	TUXPAN	4135
30	VERACRUZ	5	188	TUXPAN	4136
30	VERACRUZ	5	188	TUXPAN	4137
30	VERACRUZ	5	188	TUXPAN	4138
30	VERACRUZ	5	188	TUXPAN	4139
30	VERACRUZ	5	188	TUXPAN	4140
30	VERACRUZ	5	188	TUXPAN	4141
30	VERACRUZ	5	188	TUXPAN	4142
30	VERACRUZ	5	188	TUXPAN	4143
30	VERACRUZ	5	188	TUXPAN	4144
30	VERACRUZ	5	188	TUXPAN	4145
30	VERACRUZ	5	188	TUXPAN	4146
30	VERACRUZ	5	188	TUXPAN	4147
30	VERACRUZ	5	188	TUXPAN	4148
30	VERACRUZ	5	188	TUXPAN	4149
30	VERACRUZ	5	188	TUXPAN	4150
30	VERACRUZ	5	188	TUXPAN	4151
30	VERACRUZ	5	188	TUXPAN	4152
30	VERACRUZ	5	188	TUXPAN	4153
30	VERACRUZ	5	188	TUXPAN	4154
30	VERACRUZ	5	188	TUXPAN	4155
30	VERACRUZ	5	188	TUXPAN	4156
30	VERACRUZ	5	188	TUXPAN	4157
30	VERACRUZ	5	188	TUXPAN	4158
30	VERACRUZ	5	188	TUXPAN	4159
30	VERACRUZ	5	188	TUXPAN	4160
30	VERACRUZ	5	188	TUXPAN	4161
30	VERACRUZ	5	188	TUXPAN	4162
30	VERACRUZ	5	188	TUXPAN	4163
30	VERACRUZ	5	188	TUXPAN	4164
30	VERACRUZ	5	188	TUXPAN	4165
30	VERACRUZ	5	188	TUXPAN	4166
30	VERACRUZ	5	188	TUXPAN	4167
30	VERACRUZ	5	188	TUXPAN	4168
30	VERACRUZ	5	188	TUXPAN	4169
30	VERACRUZ	5	188	TUXPAN	4170
30	VERACRUZ	6	42	COATZINTLA	932
30	VERACRUZ	6	42	COATZINTLA	933
30	VERACRUZ	6	42	COATZINTLA	934
30	VERACRUZ	6	42	COATZINTLA	935
30	VERACRUZ	6	42	COATZINTLA	936



**Instituto Nacional Electoral
CONSEJO GENERAL**

ENTIDAD	NOMBRE_ENTIDAD	DISTRITO_LOCAL	MUNICIPIO	NOMBRE_MUNICIPIO	SECCION
30	VERACRUZ	6	42	COATZINTLA	937
30	VERACRUZ	6	42	COATZINTLA	938
30	VERACRUZ	6	42	COATZINTLA	939
30	VERACRUZ	6	42	COATZINTLA	940
30	VERACRUZ	6	42	COATZINTLA	941
30	VERACRUZ	6	42	COATZINTLA	942
30	VERACRUZ	6	42	COATZINTLA	943
30	VERACRUZ	6	42	COATZINTLA	944
30	VERACRUZ	6	42	COATZINTLA	945
30	VERACRUZ	6	42	COATZINTLA	946
30	VERACRUZ	6	42	COATZINTLA	947
30	VERACRUZ	6	42	COATZINTLA	948
30	VERACRUZ	6	42	COATZINTLA	949
30	VERACRUZ	6	42	COATZINTLA	950
30	VERACRUZ	6	42	COATZINTLA	951
30	VERACRUZ	6	42	COATZINTLA	952
30	VERACRUZ	6	42	COATZINTLA	953
30	VERACRUZ	6	42	COATZINTLA	954
30	VERACRUZ	6	42	COATZINTLA	955
30	VERACRUZ	6	42	COATZINTLA	956
30	VERACRUZ	6	42	COATZINTLA	957
30	VERACRUZ	6	42	COATZINTLA	958
30	VERACRUZ	6	42	COATZINTLA	959
30	VERACRUZ	6	42	COATZINTLA	960
30	VERACRUZ	6	132	POZA RICA DE HIDALGO	3109
30	VERACRUZ	6	132	POZA RICA DE HIDALGO	3110
30	VERACRUZ	6	132	POZA RICA DE HIDALGO	3111
30	VERACRUZ	6	132	POZA RICA DE HIDALGO	3112
30	VERACRUZ	6	132	POZA RICA DE HIDALGO	3113
30	VERACRUZ	6	132	POZA RICA DE HIDALGO	3114
30	VERACRUZ	6	132	POZA RICA DE HIDALGO	3115
30	VERACRUZ	6	132	POZA RICA DE HIDALGO	3116
30	VERACRUZ	6	132	POZA RICA DE HIDALGO	3117
30	VERACRUZ	6	132	POZA RICA DE HIDALGO	3118
30	VERACRUZ	6	132	POZA RICA DE HIDALGO	3119
30	VERACRUZ	6	132	POZA RICA DE HIDALGO	3120
30	VERACRUZ	6	132	POZA RICA DE HIDALGO	3121
30	VERACRUZ	6	132	POZA RICA DE HIDALGO	3122
30	VERACRUZ	6	132	POZA RICA DE HIDALGO	3123
30	VERACRUZ	6	132	POZA RICA DE HIDALGO	3124
30	VERACRUZ	6	132	POZA RICA DE HIDALGO	3125
30	VERACRUZ	6	132	POZA RICA DE HIDALGO	3126
30	VERACRUZ	6	132	POZA RICA DE HIDALGO	3127
30	VERACRUZ	6	132	POZA RICA DE HIDALGO	3128
30	VERACRUZ	6	132	POZA RICA DE HIDALGO	3129
30	VERACRUZ	6	132	POZA RICA DE HIDALGO	3130
30	VERACRUZ	6	132	POZA RICA DE HIDALGO	3131
30	VERACRUZ	6	132	POZA RICA DE HIDALGO	3132
30	VERACRUZ	6	132	POZA RICA DE HIDALGO	3133
30	VERACRUZ	6	132	POZA RICA DE HIDALGO	3134
30	VERACRUZ	6	132	POZA RICA DE HIDALGO	3135
30	VERACRUZ	6	132	POZA RICA DE HIDALGO	3136
30	VERACRUZ	6	132	POZA RICA DE HIDALGO	3137
30	VERACRUZ	6	132	POZA RICA DE HIDALGO	3138
30	VERACRUZ	6	132	POZA RICA DE HIDALGO	3139



**Instituto Nacional Electoral
CONSEJO GENERAL**

ENTIDAD	NOMBRE_ENTIDAD	DISTRITO_LOCAL	MUNICIPIO	NOMBRE_MUNICIPIO	SECCION
30	VERACRUZ	6	132	POZA RICA DE HIDALGO	3140
30	VERACRUZ	6	132	POZA RICA DE HIDALGO	3141
30	VERACRUZ	6	132	POZA RICA DE HIDALGO	3142
30	VERACRUZ	6	132	POZA RICA DE HIDALGO	3143
30	VERACRUZ	6	132	POZA RICA DE HIDALGO	3144
30	VERACRUZ	6	132	POZA RICA DE HIDALGO	3145
30	VERACRUZ	6	132	POZA RICA DE HIDALGO	3146
30	VERACRUZ	6	132	POZA RICA DE HIDALGO	3147
30	VERACRUZ	6	132	POZA RICA DE HIDALGO	3148
30	VERACRUZ	6	132	POZA RICA DE HIDALGO	3149
30	VERACRUZ	6	132	POZA RICA DE HIDALGO	3150
30	VERACRUZ	6	132	POZA RICA DE HIDALGO	3151
30	VERACRUZ	6	132	POZA RICA DE HIDALGO	3152
30	VERACRUZ	6	132	POZA RICA DE HIDALGO	3153
30	VERACRUZ	6	132	POZA RICA DE HIDALGO	3154
30	VERACRUZ	6	132	POZA RICA DE HIDALGO	3155
30	VERACRUZ	6	132	POZA RICA DE HIDALGO	3156
30	VERACRUZ	6	132	POZA RICA DE HIDALGO	3157
30	VERACRUZ	6	132	POZA RICA DE HIDALGO	3158
30	VERACRUZ	6	132	POZA RICA DE HIDALGO	3159
30	VERACRUZ	6	132	POZA RICA DE HIDALGO	3160
30	VERACRUZ	6	132	POZA RICA DE HIDALGO	3161
30	VERACRUZ	6	132	POZA RICA DE HIDALGO	3162
30	VERACRUZ	6	132	POZA RICA DE HIDALGO	3163
30	VERACRUZ	6	132	POZA RICA DE HIDALGO	3164
30	VERACRUZ	6	132	POZA RICA DE HIDALGO	3165
30	VERACRUZ	6	132	POZA RICA DE HIDALGO	3166
30	VERACRUZ	6	132	POZA RICA DE HIDALGO	3167
30	VERACRUZ	6	132	POZA RICA DE HIDALGO	3168
30	VERACRUZ	6	132	POZA RICA DE HIDALGO	3169
30	VERACRUZ	6	132	POZA RICA DE HIDALGO	3170
30	VERACRUZ	6	132	POZA RICA DE HIDALGO	3171
30	VERACRUZ	6	132	POZA RICA DE HIDALGO	3172
30	VERACRUZ	6	132	POZA RICA DE HIDALGO	3173
30	VERACRUZ	6	132	POZA RICA DE HIDALGO	3174
30	VERACRUZ	6	132	POZA RICA DE HIDALGO	3175
30	VERACRUZ	6	132	POZA RICA DE HIDALGO	3176
30	VERACRUZ	6	132	POZA RICA DE HIDALGO	3177
30	VERACRUZ	6	132	POZA RICA DE HIDALGO	3178
30	VERACRUZ	6	132	POZA RICA DE HIDALGO	3179
30	VERACRUZ	6	132	POZA RICA DE HIDALGO	3180
30	VERACRUZ	6	132	POZA RICA DE HIDALGO	3181
30	VERACRUZ	6	132	POZA RICA DE HIDALGO	3182
30	VERACRUZ	6	132	POZA RICA DE HIDALGO	3183
30	VERACRUZ	6	132	POZA RICA DE HIDALGO	3184
30	VERACRUZ	6	132	POZA RICA DE HIDALGO	3185
30	VERACRUZ	6	132	POZA RICA DE HIDALGO	3186
30	VERACRUZ	6	132	POZA RICA DE HIDALGO	3187
30	VERACRUZ	6	132	POZA RICA DE HIDALGO	3188
30	VERACRUZ	6	132	POZA RICA DE HIDALGO	3189
30	VERACRUZ	6	132	POZA RICA DE HIDALGO	3190
30	VERACRUZ	6	132	POZA RICA DE HIDALGO	3191
30	VERACRUZ	6	132	POZA RICA DE HIDALGO	3192
30	VERACRUZ	6	132	POZA RICA DE HIDALGO	3193
30	VERACRUZ	6	132	POZA RICA DE HIDALGO	3194



**Instituto Nacional Electoral
CONSEJO GENERAL**

ENTIDAD	NOMBRE_ENTIDAD	DISTRITO_LOCAL	MUNICIPIO	NOMBRE_MUNICIPIO	SECCION
30	VERACRUZ	6	132	POZA RICA DE HIDALGO	3195
30	VERACRUZ	6	132	POZA RICA DE HIDALGO	3196
30	VERACRUZ	6	132	POZA RICA DE HIDALGO	3197
30	VERACRUZ	6	132	POZA RICA DE HIDALGO	3198
30	VERACRUZ	6	132	POZA RICA DE HIDALGO	3199
30	VERACRUZ	6	132	POZA RICA DE HIDALGO	3200
30	VERACRUZ	6	132	POZA RICA DE HIDALGO	3201
30	VERACRUZ	6	132	POZA RICA DE HIDALGO	3202
30	VERACRUZ	6	132	POZA RICA DE HIDALGO	3203
30	VERACRUZ	6	132	POZA RICA DE HIDALGO	3204
30	VERACRUZ	6	132	POZA RICA DE HIDALGO	3205
30	VERACRUZ	6	132	POZA RICA DE HIDALGO	3206
30	VERACRUZ	6	132	POZA RICA DE HIDALGO	3207
30	VERACRUZ	6	132	POZA RICA DE HIDALGO	3208
30	VERACRUZ	6	132	POZA RICA DE HIDALGO	3209
30	VERACRUZ	6	132	POZA RICA DE HIDALGO	3210
30	VERACRUZ	6	132	POZA RICA DE HIDALGO	3211
30	VERACRUZ	6	132	POZA RICA DE HIDALGO	3212
30	VERACRUZ	6	132	POZA RICA DE HIDALGO	3213
30	VERACRUZ	6	132	POZA RICA DE HIDALGO	3214
30	VERACRUZ	6	132	POZA RICA DE HIDALGO	3215
30	VERACRUZ	6	132	POZA RICA DE HIDALGO	3216
30	VERACRUZ	6	132	POZA RICA DE HIDALGO	3217
30	VERACRUZ	6	132	POZA RICA DE HIDALGO	3218
30	VERACRUZ	7	39	COAHUITLAN	709
30	VERACRUZ	7	39	COAHUITLAN	710
30	VERACRUZ	7	39	COAHUITLAN	711
30	VERACRUZ	7	52	COXQUIHUI	1266
30	VERACRUZ	7	52	COXQUIHUI	1267
30	VERACRUZ	7	52	COXQUIHUI	1268
30	VERACRUZ	7	52	COXQUIHUI	1269
30	VERACRUZ	7	52	COXQUIHUI	1270
30	VERACRUZ	7	52	COXQUIHUI	1271
30	VERACRUZ	7	52	COXQUIHUI	1272
30	VERACRUZ	7	52	COXQUIHUI	1273
30	VERACRUZ	7	52	COXQUIHUI	1274
30	VERACRUZ	7	53	COYUTLA	1275
30	VERACRUZ	7	53	COYUTLA	1276
30	VERACRUZ	7	53	COYUTLA	1277
30	VERACRUZ	7	53	COYUTLA	1278
30	VERACRUZ	7	53	COYUTLA	1279
30	VERACRUZ	7	53	COYUTLA	1280
30	VERACRUZ	7	53	COYUTLA	1281
30	VERACRUZ	7	53	COYUTLA	1282
30	VERACRUZ	7	53	COYUTLA	1283
30	VERACRUZ	7	53	COYUTLA	1284
30	VERACRUZ	7	53	COYUTLA	1285
30	VERACRUZ	7	66	CHUMATLAN	1473
30	VERACRUZ	7	66	CHUMATLAN	1474
30	VERACRUZ	7	68	ESPINAL	1510
30	VERACRUZ	7	68	ESPINAL	1511
30	VERACRUZ	7	68	ESPINAL	1512
30	VERACRUZ	7	68	ESPINAL	1513
30	VERACRUZ	7	68	ESPINAL	1514
30	VERACRUZ	7	68	ESPINAL	1515



**Instituto Nacional Electoral
CONSEJO GENERAL**

ENTIDAD	NOMBRE_ENTIDAD	DISTRITO_LOCAL	MUNICIPIO	NOMBRE_MUNICIPIO	SECCION
30	VERACRUZ	7	68	ESPINAL	1516
30	VERACRUZ	7	68	ESPINAL	1517
30	VERACRUZ	7	68	ESPINAL	1518
30	VERACRUZ	7	68	ESPINAL	1519
30	VERACRUZ	7	68	ESPINAL	1520
30	VERACRUZ	7	68	ESPINAL	1521
30	VERACRUZ	7	68	ESPINAL	1522
30	VERACRUZ	7	68	ESPINAL	1523
30	VERACRUZ	7	69	FILOMENO MATA	1524
30	VERACRUZ	7	69	FILOMENO MATA	1525
30	VERACRUZ	7	69	FILOMENO MATA	1526
30	VERACRUZ	7	69	FILOMENO MATA	1527
30	VERACRUZ	7	69	FILOMENO MATA	1528
30	VERACRUZ	7	104	MECATLAN	2374
30	VERACRUZ	7	104	MECATLAN	2375
30	VERACRUZ	7	104	MECATLAN	2376
30	VERACRUZ	7	104	MECATLAN	2377
30	VERACRUZ	7	104	MECATLAN	2378
30	VERACRUZ	7	125	PAPANTLA	2898
30	VERACRUZ	7	125	PAPANTLA	2899
30	VERACRUZ	7	125	PAPANTLA	2900
30	VERACRUZ	7	125	PAPANTLA	2901
30	VERACRUZ	7	125	PAPANTLA	2902
30	VERACRUZ	7	125	PAPANTLA	2903
30	VERACRUZ	7	125	PAPANTLA	2904
30	VERACRUZ	7	125	PAPANTLA	2905
30	VERACRUZ	7	125	PAPANTLA	2906
30	VERACRUZ	7	125	PAPANTLA	2907
30	VERACRUZ	7	125	PAPANTLA	2908
30	VERACRUZ	7	125	PAPANTLA	2909
30	VERACRUZ	7	125	PAPANTLA	2910
30	VERACRUZ	7	125	PAPANTLA	2911
30	VERACRUZ	7	125	PAPANTLA	2912
30	VERACRUZ	7	125	PAPANTLA	2913
30	VERACRUZ	7	125	PAPANTLA	2914
30	VERACRUZ	7	125	PAPANTLA	2915
30	VERACRUZ	7	125	PAPANTLA	2916
30	VERACRUZ	7	125	PAPANTLA	2917
30	VERACRUZ	7	125	PAPANTLA	2918
30	VERACRUZ	7	125	PAPANTLA	2919
30	VERACRUZ	7	125	PAPANTLA	2920
30	VERACRUZ	7	125	PAPANTLA	2921
30	VERACRUZ	7	125	PAPANTLA	2922
30	VERACRUZ	7	125	PAPANTLA	2923
30	VERACRUZ	7	125	PAPANTLA	2924
30	VERACRUZ	7	125	PAPANTLA	2925
30	VERACRUZ	7	125	PAPANTLA	2926
30	VERACRUZ	7	125	PAPANTLA	2927
30	VERACRUZ	7	125	PAPANTLA	2928
30	VERACRUZ	7	125	PAPANTLA	2929
30	VERACRUZ	7	125	PAPANTLA	2930
30	VERACRUZ	7	125	PAPANTLA	2931
30	VERACRUZ	7	125	PAPANTLA	2932
30	VERACRUZ	7	125	PAPANTLA	2933
30	VERACRUZ	7	125	PAPANTLA	2934



**Instituto Nacional Electoral
CONSEJO GENERAL**

ENTIDAD	NOMBRE_ENTIDAD	DISTRITO_LOCAL	MUNICIPIO	NOMBRE_MUNICIPIO	SECCION
30	VERACRUZ	7	125	PAPANTLA	2935
30	VERACRUZ	7	125	PAPANTLA	2936
30	VERACRUZ	7	125	PAPANTLA	2937
30	VERACRUZ	7	125	PAPANTLA	2938
30	VERACRUZ	7	125	PAPANTLA	2939
30	VERACRUZ	7	125	PAPANTLA	2940
30	VERACRUZ	7	125	PAPANTLA	2941
30	VERACRUZ	7	125	PAPANTLA	2942
30	VERACRUZ	7	125	PAPANTLA	2943
30	VERACRUZ	7	125	PAPANTLA	2944
30	VERACRUZ	7	125	PAPANTLA	2945
30	VERACRUZ	7	125	PAPANTLA	2946
30	VERACRUZ	7	125	PAPANTLA	2947
30	VERACRUZ	7	125	PAPANTLA	2948
30	VERACRUZ	7	125	PAPANTLA	2949
30	VERACRUZ	7	125	PAPANTLA	2950
30	VERACRUZ	7	125	PAPANTLA	2951
30	VERACRUZ	7	125	PAPANTLA	2952
30	VERACRUZ	7	125	PAPANTLA	2953
30	VERACRUZ	7	125	PAPANTLA	2954
30	VERACRUZ	7	125	PAPANTLA	2955
30	VERACRUZ	7	125	PAPANTLA	2956
30	VERACRUZ	7	125	PAPANTLA	2957
30	VERACRUZ	7	125	PAPANTLA	2958
30	VERACRUZ	7	125	PAPANTLA	2959
30	VERACRUZ	7	125	PAPANTLA	2960
30	VERACRUZ	7	125	PAPANTLA	2961
30	VERACRUZ	7	125	PAPANTLA	2962
30	VERACRUZ	7	125	PAPANTLA	2963
30	VERACRUZ	7	125	PAPANTLA	2964
30	VERACRUZ	7	125	PAPANTLA	2965
30	VERACRUZ	7	125	PAPANTLA	2966
30	VERACRUZ	7	125	PAPANTLA	2967
30	VERACRUZ	7	125	PAPANTLA	2968
30	VERACRUZ	7	125	PAPANTLA	2969
30	VERACRUZ	7	125	PAPANTLA	2970
30	VERACRUZ	7	125	PAPANTLA	2971
30	VERACRUZ	7	125	PAPANTLA	2972
30	VERACRUZ	7	125	PAPANTLA	2973
30	VERACRUZ	7	125	PAPANTLA	2974
30	VERACRUZ	7	125	PAPANTLA	2975
30	VERACRUZ	7	125	PAPANTLA	2976
30	VERACRUZ	7	125	PAPANTLA	2977
30	VERACRUZ	7	125	PAPANTLA	2978
30	VERACRUZ	7	125	PAPANTLA	2979
30	VERACRUZ	7	125	PAPANTLA	2980
30	VERACRUZ	7	125	PAPANTLA	2981
30	VERACRUZ	7	125	PAPANTLA	2982
30	VERACRUZ	7	125	PAPANTLA	2983
30	VERACRUZ	7	125	PAPANTLA	2984
30	VERACRUZ	7	125	PAPANTLA	2985
30	VERACRUZ	7	125	PAPANTLA	2986
30	VERACRUZ	7	125	PAPANTLA	2987
30	VERACRUZ	7	125	PAPANTLA	2988
30	VERACRUZ	7	125	PAPANTLA	2989



**Instituto Nacional Electoral
CONSEJO GENERAL**

ENTIDAD	NOMBRE_ENTIDAD	DISTRITO_LOCAL	MUNICIPIO	NOMBRE_MUNICIPIO	SECCION
30	VERACRUZ	7	203	ZOZOCOLCO DE HIDALGO	4606
30	VERACRUZ	7	203	ZOZOCOLCO DE HIDALGO	4607
30	VERACRUZ	7	203	ZOZOCOLCO DE HIDALGO	4608
30	VERACRUZ	7	203	ZOZOCOLCO DE HIDALGO	4609
30	VERACRUZ	7	203	ZOZOCOLCO DE HIDALGO	4610
30	VERACRUZ	7	203	ZOZOCOLCO DE HIDALGO	4611
30	VERACRUZ	7	203	ZOZOCOLCO DE HIDALGO	4612
30	VERACRUZ	7	203	ZOZOCOLCO DE HIDALGO	4613
30	VERACRUZ	8	71	GUTIERREZ ZAMORA	1556
30	VERACRUZ	8	71	GUTIERREZ ZAMORA	1557
30	VERACRUZ	8	71	GUTIERREZ ZAMORA	1558
30	VERACRUZ	8	71	GUTIERREZ ZAMORA	1559
30	VERACRUZ	8	71	GUTIERREZ ZAMORA	1560
30	VERACRUZ	8	71	GUTIERREZ ZAMORA	1561
30	VERACRUZ	8	71	GUTIERREZ ZAMORA	1562
30	VERACRUZ	8	71	GUTIERREZ ZAMORA	1563
30	VERACRUZ	8	71	GUTIERREZ ZAMORA	1564
30	VERACRUZ	8	71	GUTIERREZ ZAMORA	1565
30	VERACRUZ	8	71	GUTIERREZ ZAMORA	1566
30	VERACRUZ	8	71	GUTIERREZ ZAMORA	1567
30	VERACRUZ	8	71	GUTIERREZ ZAMORA	1568
30	VERACRUZ	8	71	GUTIERREZ ZAMORA	1569
30	VERACRUZ	8	71	GUTIERREZ ZAMORA	1570
30	VERACRUZ	8	71	GUTIERREZ ZAMORA	1571
30	VERACRUZ	8	71	GUTIERREZ ZAMORA	1572
30	VERACRUZ	8	71	GUTIERREZ ZAMORA	1573
30	VERACRUZ	8	71	GUTIERREZ ZAMORA	1574
30	VERACRUZ	8	71	GUTIERREZ ZAMORA	1575
30	VERACRUZ	8	71	GUTIERREZ ZAMORA	1576
30	VERACRUZ	8	71	GUTIERREZ ZAMORA	1577
30	VERACRUZ	8	71	GUTIERREZ ZAMORA	1578
30	VERACRUZ	8	103	MARTINEZ DE LA TORRE	2281
30	VERACRUZ	8	103	MARTINEZ DE LA TORRE	2282
30	VERACRUZ	8	103	MARTINEZ DE LA TORRE	2283
30	VERACRUZ	8	103	MARTINEZ DE LA TORRE	2284
30	VERACRUZ	8	103	MARTINEZ DE LA TORRE	2285
30	VERACRUZ	8	103	MARTINEZ DE LA TORRE	2286
30	VERACRUZ	8	103	MARTINEZ DE LA TORRE	2287
30	VERACRUZ	8	103	MARTINEZ DE LA TORRE	2288
30	VERACRUZ	8	103	MARTINEZ DE LA TORRE	2289
30	VERACRUZ	8	103	MARTINEZ DE LA TORRE	2290
30	VERACRUZ	8	103	MARTINEZ DE LA TORRE	2291
30	VERACRUZ	8	103	MARTINEZ DE LA TORRE	2292
30	VERACRUZ	8	103	MARTINEZ DE LA TORRE	2293
30	VERACRUZ	8	103	MARTINEZ DE LA TORRE	2294
30	VERACRUZ	8	103	MARTINEZ DE LA TORRE	2295
30	VERACRUZ	8	103	MARTINEZ DE LA TORRE	2296
30	VERACRUZ	8	103	MARTINEZ DE LA TORRE	2297
30	VERACRUZ	8	103	MARTINEZ DE LA TORRE	2298
30	VERACRUZ	8	103	MARTINEZ DE LA TORRE	2299
30	VERACRUZ	8	103	MARTINEZ DE LA TORRE	2300
30	VERACRUZ	8	103	MARTINEZ DE LA TORRE	2301
30	VERACRUZ	8	103	MARTINEZ DE LA TORRE	2302
30	VERACRUZ	8	103	MARTINEZ DE LA TORRE	2303
30	VERACRUZ	8	103	MARTINEZ DE LA TORRE	2304



Instituto Nacional Electoral
CONSEJO GENERAL

ENTIDAD	NOMBRE_ENTIDAD	DISTRITO_LOCAL	MUNICIPIO	NOMBRE_MUNICIPIO	SECCION
30	VERACRUZ	8	103	MARTINEZ DE LA TORRE	2305
30	VERACRUZ	8	103	MARTINEZ DE LA TORRE	2306
30	VERACRUZ	8	103	MARTINEZ DE LA TORRE	2307
30	VERACRUZ	8	103	MARTINEZ DE LA TORRE	2308
30	VERACRUZ	8	103	MARTINEZ DE LA TORRE	2309
30	VERACRUZ	8	103	MARTINEZ DE LA TORRE	2310
30	VERACRUZ	8	103	MARTINEZ DE LA TORRE	2311
30	VERACRUZ	8	103	MARTINEZ DE LA TORRE	2312
30	VERACRUZ	8	103	MARTINEZ DE LA TORRE	2313
30	VERACRUZ	8	103	MARTINEZ DE LA TORRE	2314
30	VERACRUZ	8	103	MARTINEZ DE LA TORRE	2315
30	VERACRUZ	8	103	MARTINEZ DE LA TORRE	2316
30	VERACRUZ	8	103	MARTINEZ DE LA TORRE	2317
30	VERACRUZ	8	103	MARTINEZ DE LA TORRE	2318
30	VERACRUZ	8	103	MARTINEZ DE LA TORRE	2327
30	VERACRUZ	8	103	MARTINEZ DE LA TORRE	2328
30	VERACRUZ	8	103	MARTINEZ DE LA TORRE	2329
30	VERACRUZ	8	103	MARTINEZ DE LA TORRE	2331
30	VERACRUZ	8	103	MARTINEZ DE LA TORRE	2332
30	VERACRUZ	8	103	MARTINEZ DE LA TORRE	2347
30	VERACRUZ	8	103	MARTINEZ DE LA TORRE	2348
30	VERACRUZ	8	103	MARTINEZ DE LA TORRE	2349
30	VERACRUZ	8	103	MARTINEZ DE LA TORRE	2358
30	VERACRUZ	8	103	MARTINEZ DE LA TORRE	2359
30	VERACRUZ	8	103	MARTINEZ DE LA TORRE	2360
30	VERACRUZ	8	103	MARTINEZ DE LA TORRE	2361
30	VERACRUZ	8	103	MARTINEZ DE LA TORRE	2362
30	VERACRUZ	8	103	MARTINEZ DE LA TORRE	2363
30	VERACRUZ	8	103	MARTINEZ DE LA TORRE	2364
30	VERACRUZ	8	103	MARTINEZ DE LA TORRE	2365
30	VERACRUZ	8	103	MARTINEZ DE LA TORRE	2366
30	VERACRUZ	8	103	MARTINEZ DE LA TORRE	2367
30	VERACRUZ	8	103	MARTINEZ DE LA TORRE	2368
30	VERACRUZ	8	103	MARTINEZ DE LA TORRE	2369
30	VERACRUZ	8	103	MARTINEZ DE LA TORRE	2370
30	VERACRUZ	8	103	MARTINEZ DE LA TORRE	2371
30	VERACRUZ	8	103	MARTINEZ DE LA TORRE	2372
30	VERACRUZ	8	103	MARTINEZ DE LA TORRE	2373
30	VERACRUZ	8	115	NAUTLA	2610
30	VERACRUZ	8	115	NAUTLA	2611
30	VERACRUZ	8	115	NAUTLA	2612
30	VERACRUZ	8	115	NAUTLA	2613
30	VERACRUZ	8	115	NAUTLA	2614
30	VERACRUZ	8	115	NAUTLA	2615
30	VERACRUZ	8	115	NAUTLA	2616
30	VERACRUZ	8	115	NAUTLA	2617
30	VERACRUZ	8	115	NAUTLA	2618
30	VERACRUZ	8	115	NAUTLA	2619
30	VERACRUZ	8	115	NAUTLA	2620
30	VERACRUZ	8	158	TECOLUTLA	3673
30	VERACRUZ	8	158	TECOLUTLA	3674
30	VERACRUZ	8	158	TECOLUTLA	3676
30	VERACRUZ	8	158	TECOLUTLA	3677
30	VERACRUZ	8	158	TECOLUTLA	3680
30	VERACRUZ	8	158	TECOLUTLA	3681



**Instituto Nacional Electoral
CONSEJO GENERAL**

ENTIDAD	NOMBRE_ENTIDAD	DISTRITO_LOCAL	MUNICIPIO	NOMBRE_MUNICIPIO	SECCION
30	VERACRUZ	8	158	TECOLUTLA	3682
30	VERACRUZ	8	158	TECOLUTLA	3683
30	VERACRUZ	8	158	TECOLUTLA	3684
30	VERACRUZ	8	158	TECOLUTLA	3685
30	VERACRUZ	8	158	TECOLUTLA	3686
30	VERACRUZ	8	158	TECOLUTLA	3687
30	VERACRUZ	8	158	TECOLUTLA	3688
30	VERACRUZ	8	158	TECOLUTLA	3690
30	VERACRUZ	8	158	TECOLUTLA	3691
30	VERACRUZ	8	158	TECOLUTLA	3692
30	VERACRUZ	8	158	TECOLUTLA	3693
30	VERACRUZ	8	158	TECOLUTLA	3694
30	VERACRUZ	8	158	TECOLUTLA	3695
30	VERACRUZ	8	158	TECOLUTLA	3696
30	VERACRUZ	8	158	TECOLUTLA	4758
30	VERACRUZ	8	158	TECOLUTLA	4759
30	VERACRUZ	8	158	TECOLUTLA	4760
30	VERACRUZ	8	158	TECOLUTLA	4761
30	VERACRUZ	8	158	TECOLUTLA	4762
30	VERACRUZ	8	158	TECOLUTLA	4763
30	VERACRUZ	8	158	TECOLUTLA	4764
30	VERACRUZ	8	158	TECOLUTLA	4765
30	VERACRUZ	8	182	TLAPACOYAN	4042
30	VERACRUZ	8	182	TLAPACOYAN	4043
30	VERACRUZ	8	182	TLAPACOYAN	4044
30	VERACRUZ	8	182	TLAPACOYAN	4045
30	VERACRUZ	8	182	TLAPACOYAN	4046
30	VERACRUZ	8	182	TLAPACOYAN	4047
30	VERACRUZ	8	182	TLAPACOYAN	4048
30	VERACRUZ	8	182	TLAPACOYAN	4049
30	VERACRUZ	8	182	TLAPACOYAN	4050
30	VERACRUZ	8	182	TLAPACOYAN	4051
30	VERACRUZ	8	182	TLAPACOYAN	4052
30	VERACRUZ	8	182	TLAPACOYAN	4053
30	VERACRUZ	8	182	TLAPACOYAN	4054
30	VERACRUZ	8	182	TLAPACOYAN	4055
30	VERACRUZ	8	182	TLAPACOYAN	4056
30	VERACRUZ	8	182	TLAPACOYAN	4057
30	VERACRUZ	8	182	TLAPACOYAN	4058
30	VERACRUZ	8	182	TLAPACOYAN	4059
30	VERACRUZ	8	182	TLAPACOYAN	4060
30	VERACRUZ	8	182	TLAPACOYAN	4061
30	VERACRUZ	8	182	TLAPACOYAN	4062
30	VERACRUZ	8	182	TLAPACOYAN	4063
30	VERACRUZ	8	182	TLAPACOYAN	4064
30	VERACRUZ	8	182	TLAPACOYAN	4065
30	VERACRUZ	8	182	TLAPACOYAN	4066
30	VERACRUZ	8	182	TLAPACOYAN	4067
30	VERACRUZ	8	182	TLAPACOYAN	4068
30	VERACRUZ	8	182	TLAPACOYAN	4069
30	VERACRUZ	8	182	TLAPACOYAN	4070
30	VERACRUZ	8	182	TLAPACOYAN	4071
30	VERACRUZ	8	182	TLAPACOYAN	4072
30	VERACRUZ	8	182	TLAPACOYAN	4073
30	VERACRUZ	8	211	SAN RAFAEL	2319



**Instituto Nacional Electoral
CONSEJO GENERAL**

ENTIDAD	NOMBRE_ENTIDAD	DISTRITO_LOCAL	MUNICIPIO	NOMBRE_MUNICIPIO	SECCION
30	VERACRUZ	8	211	SAN RAFAEL	2320
30	VERACRUZ	8	211	SAN RAFAEL	2321
30	VERACRUZ	8	211	SAN RAFAEL	2322
30	VERACRUZ	8	211	SAN RAFAEL	2323
30	VERACRUZ	8	211	SAN RAFAEL	2325
30	VERACRUZ	8	211	SAN RAFAEL	2326
30	VERACRUZ	8	211	SAN RAFAEL	2333
30	VERACRUZ	8	211	SAN RAFAEL	2334
30	VERACRUZ	8	211	SAN RAFAEL	2335
30	VERACRUZ	8	211	SAN RAFAEL	2336
30	VERACRUZ	8	211	SAN RAFAEL	2337
30	VERACRUZ	8	211	SAN RAFAEL	2338
30	VERACRUZ	8	211	SAN RAFAEL	2339
30	VERACRUZ	8	211	SAN RAFAEL	2340
30	VERACRUZ	8	211	SAN RAFAEL	2341
30	VERACRUZ	8	211	SAN RAFAEL	2342
30	VERACRUZ	8	211	SAN RAFAEL	2343
30	VERACRUZ	8	211	SAN RAFAEL	2344
30	VERACRUZ	8	211	SAN RAFAEL	2345
30	VERACRUZ	8	211	SAN RAFAEL	2346
30	VERACRUZ	8	211	SAN RAFAEL	2351
30	VERACRUZ	8	211	SAN RAFAEL	2352
30	VERACRUZ	8	211	SAN RAFAEL	2353
30	VERACRUZ	8	211	SAN RAFAEL	2354
30	VERACRUZ	8	211	SAN RAFAEL	2355
30	VERACRUZ	8	211	SAN RAFAEL	2356
30	VERACRUZ	8	211	SAN RAFAEL	2357
30	VERACRUZ	9	2	ACATLAN	5
30	VERACRUZ	9	2	ACATLAN	6
30	VERACRUZ	9	38	COACOATZINTLA	704
30	VERACRUZ	9	38	COACOATZINTLA	705
30	VERACRUZ	9	38	COACOATZINTLA	706
30	VERACRUZ	9	38	COACOATZINTLA	707
30	VERACRUZ	9	38	COACOATZINTLA	708
30	VERACRUZ	9	44	COLIPA	963
30	VERACRUZ	9	44	COLIPA	964
30	VERACRUZ	9	44	COLIPA	965
30	VERACRUZ	9	44	COLIPA	967
30	VERACRUZ	9	44	COLIPA	968
30	VERACRUZ	9	44	COLIPA	969
30	VERACRUZ	9	59	CHICONQUIACO	1335
30	VERACRUZ	9	59	CHICONQUIACO	1336
30	VERACRUZ	9	59	CHICONQUIACO	1337
30	VERACRUZ	9	59	CHICONQUIACO	1338
30	VERACRUZ	9	59	CHICONQUIACO	1339
30	VERACRUZ	9	59	CHICONQUIACO	1340
30	VERACRUZ	9	59	CHICONQUIACO	1341
30	VERACRUZ	9	59	CHICONQUIACO	1342
30	VERACRUZ	9	94	JILOTEPEC	2170
30	VERACRUZ	9	94	JILOTEPEC	2171
30	VERACRUZ	9	94	JILOTEPEC	2172
30	VERACRUZ	9	94	JILOTEPEC	2173
30	VERACRUZ	9	94	JILOTEPEC	2174
30	VERACRUZ	9	94	JILOTEPEC	2175
30	VERACRUZ	9	94	JILOTEPEC	2176



**Instituto Nacional Electoral
CONSEJO GENERAL**

ENTIDAD	NOMBRE_ENTIDAD	DISTRITO_LOCAL	MUNICIPIO	NOMBRE_MUNICIPIO	SECCION
30	VERACRUZ	9	94	JILOTEPEC	2177
30	VERACRUZ	9	94	JILOTEPEC	2178
30	VERACRUZ	9	96	JUCHIQUE DE FERRER	2201
30	VERACRUZ	9	96	JUCHIQUE DE FERRER	2202
30	VERACRUZ	9	96	JUCHIQUE DE FERRER	2203
30	VERACRUZ	9	96	JUCHIQUE DE FERRER	2204
30	VERACRUZ	9	96	JUCHIQUE DE FERRER	2205
30	VERACRUZ	9	96	JUCHIQUE DE FERRER	2206
30	VERACRUZ	9	96	JUCHIQUE DE FERRER	2207
30	VERACRUZ	9	96	JUCHIQUE DE FERRER	2208
30	VERACRUZ	9	96	JUCHIQUE DE FERRER	2209
30	VERACRUZ	9	96	JUCHIQUE DE FERRER	2210
30	VERACRUZ	9	96	JUCHIQUE DE FERRER	2211
30	VERACRUZ	9	96	JUCHIQUE DE FERRER	2212
30	VERACRUZ	9	96	JUCHIQUE DE FERRER	2213
30	VERACRUZ	9	96	JUCHIQUE DE FERRER	2214
30	VERACRUZ	9	96	JUCHIQUE DE FERRER	2215
30	VERACRUZ	9	96	JUCHIQUE DE FERRER	2216
30	VERACRUZ	9	96	JUCHIQUE DE FERRER	2217
30	VERACRUZ	9	96	JUCHIQUE DE FERRER	2218
30	VERACRUZ	9	97	LANDERO Y COSS	2219
30	VERACRUZ	9	97	LANDERO Y COSS	2220
30	VERACRUZ	9	107	MIAHUATLAN	2415
30	VERACRUZ	9	107	MIAHUATLAN	2416
30	VERACRUZ	9	107	MIAHUATLAN	2417
30	VERACRUZ	9	110	MISANTLA	2526
30	VERACRUZ	9	110	MISANTLA	2527
30	VERACRUZ	9	110	MISANTLA	2528
30	VERACRUZ	9	110	MISANTLA	2529
30	VERACRUZ	9	110	MISANTLA	2530
30	VERACRUZ	9	110	MISANTLA	2531
30	VERACRUZ	9	110	MISANTLA	2532
30	VERACRUZ	9	110	MISANTLA	2533
30	VERACRUZ	9	110	MISANTLA	2534
30	VERACRUZ	9	110	MISANTLA	2535
30	VERACRUZ	9	110	MISANTLA	2536
30	VERACRUZ	9	110	MISANTLA	2537
30	VERACRUZ	9	110	MISANTLA	2538
30	VERACRUZ	9	110	MISANTLA	2539
30	VERACRUZ	9	110	MISANTLA	2540
30	VERACRUZ	9	110	MISANTLA	2541
30	VERACRUZ	9	110	MISANTLA	2542
30	VERACRUZ	9	110	MISANTLA	2543
30	VERACRUZ	9	110	MISANTLA	2544
30	VERACRUZ	9	110	MISANTLA	2545
30	VERACRUZ	9	110	MISANTLA	2546
30	VERACRUZ	9	110	MISANTLA	2547
30	VERACRUZ	9	110	MISANTLA	2548
30	VERACRUZ	9	110	MISANTLA	2549
30	VERACRUZ	9	110	MISANTLA	2550
30	VERACRUZ	9	110	MISANTLA	2551
30	VERACRUZ	9	110	MISANTLA	2552
30	VERACRUZ	9	110	MISANTLA	2553
30	VERACRUZ	9	110	MISANTLA	2554
30	VERACRUZ	9	110	MISANTLA	2555



Instituto Nacional Electoral
CONSEJO GENERAL

ENTIDAD	NOMBRE_ENTIDAD	DISTRITO_LOCAL	MUNICIPIO	NOMBRE_MUNICIPIO	SECCION
30	VERACRUZ	9	110	MISANTLA	2556
30	VERACRUZ	9	110	MISANTLA	2557
30	VERACRUZ	9	110	MISANTLA	2558
30	VERACRUZ	9	110	MISANTLA	2559
30	VERACRUZ	9	110	MISANTLA	2560
30	VERACRUZ	9	110	MISANTLA	2561
30	VERACRUZ	9	110	MISANTLA	2562
30	VERACRUZ	9	110	MISANTLA	2563
30	VERACRUZ	9	110	MISANTLA	2564
30	VERACRUZ	9	110	MISANTLA	2565
30	VERACRUZ	9	110	MISANTLA	2566
30	VERACRUZ	9	110	MISANTLA	2567
30	VERACRUZ	9	110	MISANTLA	2568
30	VERACRUZ	9	110	MISANTLA	2569
30	VERACRUZ	9	110	MISANTLA	2570
30	VERACRUZ	9	110	MISANTLA	2571
30	VERACRUZ	9	110	MISANTLA	2572
30	VERACRUZ	9	110	MISANTLA	2573
30	VERACRUZ	9	110	MISANTLA	2574
30	VERACRUZ	9	110	MISANTLA	2575
30	VERACRUZ	9	110	MISANTLA	2576
30	VERACRUZ	9	110	MISANTLA	2577
30	VERACRUZ	9	113	NAOLINCO	2594
30	VERACRUZ	9	113	NAOLINCO	2595
30	VERACRUZ	9	113	NAOLINCO	2596
30	VERACRUZ	9	113	NAOLINCO	2597
30	VERACRUZ	9	113	NAOLINCO	2598
30	VERACRUZ	9	113	NAOLINCO	2599
30	VERACRUZ	9	113	NAOLINCO	2600
30	VERACRUZ	9	113	NAOLINCO	2601
30	VERACRUZ	9	113	NAOLINCO	2602
30	VERACRUZ	9	113	NAOLINCO	2603
30	VERACRUZ	9	113	NAOLINCO	2604
30	VERACRUZ	9	113	NAOLINCO	2605
30	VERACRUZ	9	113	NAOLINCO	2606
30	VERACRUZ	9	162	TENOCHTITLAN	3739
30	VERACRUZ	9	162	TENOCHTITLAN	3740
30	VERACRUZ	9	162	TENOCHTITLAN	3741
30	VERACRUZ	9	162	TENOCHTITLAN	3742
30	VERACRUZ	9	162	TENOCHTITLAN	3743
30	VERACRUZ	9	162	TENOCHTITLAN	3744
30	VERACRUZ	9	165	TEPETLAN	3757
30	VERACRUZ	9	165	TEPETLAN	3758
30	VERACRUZ	9	165	TEPETLAN	3759
30	VERACRUZ	9	165	TEPETLAN	3760
30	VERACRUZ	9	165	TEPETLAN	3761
30	VERACRUZ	9	165	TEPETLAN	3762
30	VERACRUZ	9	186	TONAYAN	4083
30	VERACRUZ	9	186	TONAYAN	4084
30	VERACRUZ	9	186	TONAYAN	4085
30	VERACRUZ	9	191	VEGA DE ALATORRE	4196
30	VERACRUZ	9	191	VEGA DE ALATORRE	4197
30	VERACRUZ	9	191	VEGA DE ALATORRE	4198
30	VERACRUZ	9	191	VEGA DE ALATORRE	4199
30	VERACRUZ	9	191	VEGA DE ALATORRE	4200



**Instituto Nacional Electoral
CONSEJO GENERAL**

ENTIDAD	NOMBRE_ENTIDAD	DISTRITO_LOCAL	MUNICIPIO	NOMBRE_MUNICIPIO	SECCION
30	VERACRUZ	9	191	VEGA DE ALATORRE	4201
30	VERACRUZ	9	191	VEGA DE ALATORRE	4202
30	VERACRUZ	9	191	VEGA DE ALATORRE	4203
30	VERACRUZ	9	191	VEGA DE ALATORRE	4204
30	VERACRUZ	9	191	VEGA DE ALATORRE	4205
30	VERACRUZ	9	191	VEGA DE ALATORRE	4206
30	VERACRUZ	9	191	VEGA DE ALATORRE	4207
30	VERACRUZ	9	191	VEGA DE ALATORRE	4208
30	VERACRUZ	9	191	VEGA DE ALATORRE	4209
30	VERACRUZ	9	191	VEGA DE ALATORRE	4210
30	VERACRUZ	9	191	VEGA DE ALATORRE	4211
30	VERACRUZ	9	191	VEGA DE ALATORRE	4212
30	VERACRUZ	9	191	VEGA DE ALATORRE	4213
30	VERACRUZ	9	191	VEGA DE ALATORRE	4214
30	VERACRUZ	9	191	VEGA DE ALATORRE	4215
30	VERACRUZ	9	191	VEGA DE ALATORRE	4216
30	VERACRUZ	9	197	YECUATLA	4541
30	VERACRUZ	9	197	YECUATLA	4542
30	VERACRUZ	9	197	YECUATLA	4543
30	VERACRUZ	9	197	YECUATLA	4544
30	VERACRUZ	9	197	YECUATLA	4545
30	VERACRUZ	9	197	YECUATLA	4546
30	VERACRUZ	9	197	YECUATLA	4547
30	VERACRUZ	9	197	YECUATLA	4548
30	VERACRUZ	9	197	YECUATLA	4549
30	VERACRUZ	9	197	YECUATLA	4550
30	VERACRUZ	10	1	ACAJETE	1
30	VERACRUZ	10	1	ACAJETE	2
30	VERACRUZ	10	1	ACAJETE	3
30	VERACRUZ	10	1	ACAJETE	4
30	VERACRUZ	10	11	ALTOTONGA	218
30	VERACRUZ	10	11	ALTOTONGA	219
30	VERACRUZ	10	11	ALTOTONGA	220
30	VERACRUZ	10	11	ALTOTONGA	221
30	VERACRUZ	10	11	ALTOTONGA	222
30	VERACRUZ	10	11	ALTOTONGA	223
30	VERACRUZ	10	11	ALTOTONGA	224
30	VERACRUZ	10	11	ALTOTONGA	225
30	VERACRUZ	10	11	ALTOTONGA	226
30	VERACRUZ	10	11	ALTOTONGA	227
30	VERACRUZ	10	11	ALTOTONGA	228
30	VERACRUZ	10	11	ALTOTONGA	229
30	VERACRUZ	10	11	ALTOTONGA	230
30	VERACRUZ	10	11	ALTOTONGA	231
30	VERACRUZ	10	11	ALTOTONGA	232
30	VERACRUZ	10	11	ALTOTONGA	233
30	VERACRUZ	10	11	ALTOTONGA	234
30	VERACRUZ	10	11	ALTOTONGA	235
30	VERACRUZ	10	11	ALTOTONGA	236
30	VERACRUZ	10	11	ALTOTONGA	237
30	VERACRUZ	10	11	ALTOTONGA	238
30	VERACRUZ	10	11	ALTOTONGA	239
30	VERACRUZ	10	11	ALTOTONGA	240
30	VERACRUZ	10	11	ALTOTONGA	241
30	VERACRUZ	10	11	ALTOTONGA	242



**Instituto Nacional Electoral
CONSEJO GENERAL**

ENTIDAD	NOMBRE_ENTIDAD	DISTRITO_LOCAL	MUNICIPIO	NOMBRE_MUNICIPIO	SECCION
30	VERACRUZ	10	11	ALTOTONGA	243
30	VERACRUZ	10	11	ALTOTONGA	244
30	VERACRUZ	10	11	ALTOTONGA	245
30	VERACRUZ	10	11	ALTOTONGA	246
30	VERACRUZ	10	24	ATZALAN	425
30	VERACRUZ	10	24	ATZALAN	426
30	VERACRUZ	10	24	ATZALAN	427
30	VERACRUZ	10	24	ATZALAN	428
30	VERACRUZ	10	24	ATZALAN	429
30	VERACRUZ	10	24	ATZALAN	430
30	VERACRUZ	10	24	ATZALAN	431
30	VERACRUZ	10	24	ATZALAN	432
30	VERACRUZ	10	24	ATZALAN	433
30	VERACRUZ	10	24	ATZALAN	434
30	VERACRUZ	10	24	ATZALAN	435
30	VERACRUZ	10	24	ATZALAN	436
30	VERACRUZ	10	24	ATZALAN	437
30	VERACRUZ	10	24	ATZALAN	438
30	VERACRUZ	10	24	ATZALAN	439
30	VERACRUZ	10	24	ATZALAN	440
30	VERACRUZ	10	24	ATZALAN	441
30	VERACRUZ	10	24	ATZALAN	442
30	VERACRUZ	10	24	ATZALAN	443
30	VERACRUZ	10	24	ATZALAN	444
30	VERACRUZ	10	24	ATZALAN	445
30	VERACRUZ	10	24	ATZALAN	446
30	VERACRUZ	10	24	ATZALAN	447
30	VERACRUZ	10	24	ATZALAN	448
30	VERACRUZ	10	24	ATZALAN	449
30	VERACRUZ	10	24	ATZALAN	450
30	VERACRUZ	10	24	ATZALAN	451
30	VERACRUZ	10	24	ATZALAN	452
30	VERACRUZ	10	24	ATZALAN	453
30	VERACRUZ	10	24	ATZALAN	454
30	VERACRUZ	10	24	ATZALAN	455
30	VERACRUZ	10	24	ATZALAN	456
30	VERACRUZ	10	24	ATZALAN	457
30	VERACRUZ	10	24	ATZALAN	458
30	VERACRUZ	10	88	JALACINGO	1830
30	VERACRUZ	10	88	JALACINGO	1831
30	VERACRUZ	10	88	JALACINGO	1832
30	VERACRUZ	10	88	JALACINGO	1833
30	VERACRUZ	10	88	JALACINGO	1834
30	VERACRUZ	10	88	JALACINGO	1835
30	VERACRUZ	10	88	JALACINGO	1836
30	VERACRUZ	10	88	JALACINGO	1837
30	VERACRUZ	10	88	JALACINGO	1838
30	VERACRUZ	10	88	JALACINGO	1839
30	VERACRUZ	10	88	JALACINGO	1840
30	VERACRUZ	10	88	JALACINGO	1841
30	VERACRUZ	10	88	JALACINGO	1842
30	VERACRUZ	10	88	JALACINGO	1843
30	VERACRUZ	10	88	JALACINGO	1844
30	VERACRUZ	10	88	JALACINGO	1845
30	VERACRUZ	10	88	JALACINGO	1846



**Instituto Nacional Electoral
CONSEJO GENERAL**

ENTIDAD	NOMBRE_ENTIDAD	DISTRITO_LOCAL	MUNICIPIO	NOMBRE_MUNICIPIO	SECCION
30	VERACRUZ	10	88	JALACINGO	1847
30	VERACRUZ	10	108	LAS MINAS	2418
30	VERACRUZ	10	108	LAS MINAS	2419
30	VERACRUZ	10	129	PEROTE	3036
30	VERACRUZ	10	129	PEROTE	3037
30	VERACRUZ	10	129	PEROTE	3038
30	VERACRUZ	10	129	PEROTE	3039
30	VERACRUZ	10	129	PEROTE	3040
30	VERACRUZ	10	129	PEROTE	3041
30	VERACRUZ	10	129	PEROTE	3042
30	VERACRUZ	10	129	PEROTE	3043
30	VERACRUZ	10	129	PEROTE	3044
30	VERACRUZ	10	129	PEROTE	3045
30	VERACRUZ	10	129	PEROTE	3046
30	VERACRUZ	10	129	PEROTE	3047
30	VERACRUZ	10	129	PEROTE	3048
30	VERACRUZ	10	129	PEROTE	3049
30	VERACRUZ	10	129	PEROTE	3050
30	VERACRUZ	10	129	PEROTE	3051
30	VERACRUZ	10	129	PEROTE	3052
30	VERACRUZ	10	129	PEROTE	3053
30	VERACRUZ	10	129	PEROTE	3054
30	VERACRUZ	10	129	PEROTE	3055
30	VERACRUZ	10	129	PEROTE	3056
30	VERACRUZ	10	129	PEROTE	3057
30	VERACRUZ	10	129	PEROTE	3058
30	VERACRUZ	10	129	PEROTE	3059
30	VERACRUZ	10	129	PEROTE	3060
30	VERACRUZ	10	129	PEROTE	3061
30	VERACRUZ	10	129	PEROTE	3062
30	VERACRUZ	10	129	PEROTE	3063
30	VERACRUZ	10	129	PEROTE	3064
30	VERACRUZ	10	129	PEROTE	3065
30	VERACRUZ	10	129	PEROTE	3066
30	VERACRUZ	10	136	RAFAEL LUCIO	3283
30	VERACRUZ	10	136	RAFAEL LUCIO	3284
30	VERACRUZ	10	136	RAFAEL LUCIO	3285
30	VERACRUZ	10	137	LAS VIGAS DE RAMIREZ	3286
30	VERACRUZ	10	137	LAS VIGAS DE RAMIREZ	3287
30	VERACRUZ	10	137	LAS VIGAS DE RAMIREZ	3288
30	VERACRUZ	10	137	LAS VIGAS DE RAMIREZ	3289
30	VERACRUZ	10	137	LAS VIGAS DE RAMIREZ	3290
30	VERACRUZ	10	137	LAS VIGAS DE RAMIREZ	3291
30	VERACRUZ	10	137	LAS VIGAS DE RAMIREZ	3292
30	VERACRUZ	10	137	LAS VIGAS DE RAMIREZ	3293
30	VERACRUZ	10	157	TATATILA	3669
30	VERACRUZ	10	157	TATATILA	3670
30	VERACRUZ	10	157	TATATILA	3671
30	VERACRUZ	10	157	TATATILA	3672
30	VERACRUZ	10	176	TLACOLULAN	3979
30	VERACRUZ	10	176	TLACOLULAN	3980
30	VERACRUZ	10	176	TLACOLULAN	3981
30	VERACRUZ	10	176	TLACOLULAN	3982
30	VERACRUZ	10	176	TLACOLULAN	3983
30	VERACRUZ	10	176	TLACOLULAN	3984



**Instituto Nacional Electoral
CONSEJO GENERAL**

ENTIDAD	NOMBRE_ENTIDAD	DISTRITO_LOCAL	MUNICIPIO	NOMBRE_MUNICIPIO	SECCION
30	VERACRUZ	10	193	VILLA ALDAMA	4501
30	VERACRUZ	10	193	VILLA ALDAMA	4502
30	VERACRUZ	10	193	VILLA ALDAMA	4503
30	VERACRUZ	10	193	VILLA ALDAMA	4504
30	VERACRUZ	10	193	VILLA ALDAMA	4505
30	VERACRUZ	11	89	XALAPA	1905
30	VERACRUZ	11	89	XALAPA	1906
30	VERACRUZ	11	89	XALAPA	1907
30	VERACRUZ	11	89	XALAPA	1908
30	VERACRUZ	11	89	XALAPA	1909
30	VERACRUZ	11	89	XALAPA	1910
30	VERACRUZ	11	89	XALAPA	1911
30	VERACRUZ	11	89	XALAPA	1919
30	VERACRUZ	11	89	XALAPA	1920
30	VERACRUZ	11	89	XALAPA	1921
30	VERACRUZ	11	89	XALAPA	1922
30	VERACRUZ	11	89	XALAPA	1923
30	VERACRUZ	11	89	XALAPA	1924
30	VERACRUZ	11	89	XALAPA	1925
30	VERACRUZ	11	89	XALAPA	1926
30	VERACRUZ	11	89	XALAPA	1927
30	VERACRUZ	11	89	XALAPA	1928
30	VERACRUZ	11	89	XALAPA	1946
30	VERACRUZ	11	89	XALAPA	1947
30	VERACRUZ	11	89	XALAPA	1948
30	VERACRUZ	11	89	XALAPA	1949
30	VERACRUZ	11	89	XALAPA	1950
30	VERACRUZ	11	89	XALAPA	1951
30	VERACRUZ	11	89	XALAPA	1952
30	VERACRUZ	11	89	XALAPA	1953
30	VERACRUZ	11	89	XALAPA	1964
30	VERACRUZ	11	89	XALAPA	1965
30	VERACRUZ	11	89	XALAPA	1966
30	VERACRUZ	11	89	XALAPA	1967
30	VERACRUZ	11	89	XALAPA	1968
30	VERACRUZ	11	89	XALAPA	1969
30	VERACRUZ	11	89	XALAPA	1970
30	VERACRUZ	11	89	XALAPA	1971
30	VERACRUZ	11	89	XALAPA	1972
30	VERACRUZ	11	89	XALAPA	1973
30	VERACRUZ	11	89	XALAPA	1974
30	VERACRUZ	11	89	XALAPA	1975
30	VERACRUZ	11	89	XALAPA	1976
30	VERACRUZ	11	89	XALAPA	1977
30	VERACRUZ	11	89	XALAPA	1978
30	VERACRUZ	11	89	XALAPA	1979
30	VERACRUZ	11	89	XALAPA	1980
30	VERACRUZ	11	89	XALAPA	1981
30	VERACRUZ	11	89	XALAPA	1991
30	VERACRUZ	11	89	XALAPA	1992
30	VERACRUZ	11	89	XALAPA	1993
30	VERACRUZ	11	89	XALAPA	1994
30	VERACRUZ	11	89	XALAPA	1995
30	VERACRUZ	11	89	XALAPA	1996
30	VERACRUZ	11	89	XALAPA	1997



**Instituto Nacional Electoral
CONSEJO GENERAL**

ENTIDAD	NOMBRE_ENTIDAD	DISTRITO_LOCAL	MUNICIPIO	NOMBRE_MUNICIPIO	SECCION
30	VERACRUZ	11	89	XALAPA	1998
30	VERACRUZ	11	89	XALAPA	1999
30	VERACRUZ	11	89	XALAPA	2000
30	VERACRUZ	11	89	XALAPA	2001
30	VERACRUZ	11	89	XALAPA	2002
30	VERACRUZ	11	89	XALAPA	2003
30	VERACRUZ	11	89	XALAPA	2004
30	VERACRUZ	11	89	XALAPA	2005
30	VERACRUZ	11	89	XALAPA	2006
30	VERACRUZ	11	89	XALAPA	2007
30	VERACRUZ	11	89	XALAPA	2008
30	VERACRUZ	11	89	XALAPA	2009
30	VERACRUZ	11	89	XALAPA	2010
30	VERACRUZ	11	89	XALAPA	2011
30	VERACRUZ	11	89	XALAPA	2018
30	VERACRUZ	11	89	XALAPA	2019
30	VERACRUZ	11	89	XALAPA	2020
30	VERACRUZ	11	89	XALAPA	2021
30	VERACRUZ	11	89	XALAPA	2022
30	VERACRUZ	11	89	XALAPA	2023
30	VERACRUZ	11	89	XALAPA	2024
30	VERACRUZ	11	89	XALAPA	2025
30	VERACRUZ	11	89	XALAPA	2026
30	VERACRUZ	11	89	XALAPA	2027
30	VERACRUZ	11	89	XALAPA	2028
30	VERACRUZ	11	89	XALAPA	2029
30	VERACRUZ	11	89	XALAPA	2030
30	VERACRUZ	11	89	XALAPA	2031
30	VERACRUZ	11	89	XALAPA	2032
30	VERACRUZ	11	89	XALAPA	2033
30	VERACRUZ	11	89	XALAPA	2034
30	VERACRUZ	11	89	XALAPA	2035
30	VERACRUZ	11	89	XALAPA	2043
30	VERACRUZ	11	89	XALAPA	2044
30	VERACRUZ	11	89	XALAPA	2045
30	VERACRUZ	11	89	XALAPA	2046
30	VERACRUZ	11	89	XALAPA	2047
30	VERACRUZ	11	89	XALAPA	2048
30	VERACRUZ	11	89	XALAPA	2049
30	VERACRUZ	11	89	XALAPA	2050
30	VERACRUZ	11	89	XALAPA	2051
30	VERACRUZ	11	89	XALAPA	2052
30	VERACRUZ	11	89	XALAPA	2053
30	VERACRUZ	11	89	XALAPA	2054
30	VERACRUZ	11	89	XALAPA	2055
30	VERACRUZ	11	89	XALAPA	2056
30	VERACRUZ	11	89	XALAPA	2057
30	VERACRUZ	11	89	XALAPA	2058
30	VERACRUZ	11	89	XALAPA	2059
30	VERACRUZ	11	89	XALAPA	2060
30	VERACRUZ	11	89	XALAPA	2061
30	VERACRUZ	11	89	XALAPA	2062
30	VERACRUZ	11	89	XALAPA	2063
30	VERACRUZ	11	89	XALAPA	2065
30	VERACRUZ	11	89	XALAPA	2066



**Instituto Nacional Electoral
CONSEJO GENERAL**

ENTIDAD	NOMBRE_ENTIDAD	DISTRITO_LOCAL	MUNICIPIO	NOMBRE_MUNICIPIO	SECCION
30	VERACRUZ	11	89	XALAPA	2067
30	VERACRUZ	11	89	XALAPA	2068
30	VERACRUZ	11	89	XALAPA	2069
30	VERACRUZ	11	89	XALAPA	2070
30	VERACRUZ	11	89	XALAPA	2071
30	VERACRUZ	11	89	XALAPA	2072
30	VERACRUZ	11	89	XALAPA	2073
30	VERACRUZ	11	89	XALAPA	2074
30	VERACRUZ	11	89	XALAPA	2075
30	VERACRUZ	11	89	XALAPA	2076
30	VERACRUZ	11	89	XALAPA	2077
30	VERACRUZ	11	89	XALAPA	2080
30	VERACRUZ	11	89	XALAPA	2081
30	VERACRUZ	11	89	XALAPA	2082
30	VERACRUZ	11	89	XALAPA	2083
30	VERACRUZ	11	89	XALAPA	2084
30	VERACRUZ	11	89	XALAPA	2085
30	VERACRUZ	11	89	XALAPA	2086
30	VERACRUZ	11	89	XALAPA	2087
30	VERACRUZ	11	89	XALAPA	2088
30	VERACRUZ	11	89	XALAPA	2089
30	VERACRUZ	11	89	XALAPA	2090
30	VERACRUZ	11	89	XALAPA	2091
30	VERACRUZ	11	89	XALAPA	2092
30	VERACRUZ	11	89	XALAPA	2093
30	VERACRUZ	11	89	XALAPA	2094
30	VERACRUZ	11	89	XALAPA	2095
30	VERACRUZ	11	89	XALAPA	2096
30	VERACRUZ	11	89	XALAPA	2097
30	VERACRUZ	11	89	XALAPA	2098
30	VERACRUZ	11	89	XALAPA	2099
30	VERACRUZ	11	89	XALAPA	2100
30	VERACRUZ	12	27	BANDERILLA	473
30	VERACRUZ	12	27	BANDERILLA	474
30	VERACRUZ	12	27	BANDERILLA	475
30	VERACRUZ	12	27	BANDERILLA	476
30	VERACRUZ	12	27	BANDERILLA	477
30	VERACRUZ	12	27	BANDERILLA	478
30	VERACRUZ	12	27	BANDERILLA	479
30	VERACRUZ	12	27	BANDERILLA	480
30	VERACRUZ	12	27	BANDERILLA	481
30	VERACRUZ	12	89	XALAPA	1848
30	VERACRUZ	12	89	XALAPA	1849
30	VERACRUZ	12	89	XALAPA	1850
30	VERACRUZ	12	89	XALAPA	1851
30	VERACRUZ	12	89	XALAPA	1852
30	VERACRUZ	12	89	XALAPA	1853
30	VERACRUZ	12	89	XALAPA	1854
30	VERACRUZ	12	89	XALAPA	1855
30	VERACRUZ	12	89	XALAPA	1856
30	VERACRUZ	12	89	XALAPA	1857
30	VERACRUZ	12	89	XALAPA	1858
30	VERACRUZ	12	89	XALAPA	1859
30	VERACRUZ	12	89	XALAPA	1860
30	VERACRUZ	12	89	XALAPA	1861



**Instituto Nacional Electoral
CONSEJO GENERAL**

ENTIDAD	NOMBRE_ENTIDAD	DISTRITO_LOCAL	MUNICIPIO	NOMBRE_MUNICIPIO	SECCION
30	VERACRUZ	12	89	XALAPA	1862
30	VERACRUZ	12	89	XALAPA	1863
30	VERACRUZ	12	89	XALAPA	1864
30	VERACRUZ	12	89	XALAPA	1865
30	VERACRUZ	12	89	XALAPA	1866
30	VERACRUZ	12	89	XALAPA	1867
30	VERACRUZ	12	89	XALAPA	1868
30	VERACRUZ	12	89	XALAPA	1869
30	VERACRUZ	12	89	XALAPA	1870
30	VERACRUZ	12	89	XALAPA	1871
30	VERACRUZ	12	89	XALAPA	1872
30	VERACRUZ	12	89	XALAPA	1873
30	VERACRUZ	12	89	XALAPA	1874
30	VERACRUZ	12	89	XALAPA	1875
30	VERACRUZ	12	89	XALAPA	1876
30	VERACRUZ	12	89	XALAPA	1877
30	VERACRUZ	12	89	XALAPA	1878
30	VERACRUZ	12	89	XALAPA	1879
30	VERACRUZ	12	89	XALAPA	1880
30	VERACRUZ	12	89	XALAPA	1881
30	VERACRUZ	12	89	XALAPA	1882
30	VERACRUZ	12	89	XALAPA	1883
30	VERACRUZ	12	89	XALAPA	1884
30	VERACRUZ	12	89	XALAPA	1885
30	VERACRUZ	12	89	XALAPA	1886
30	VERACRUZ	12	89	XALAPA	1887
30	VERACRUZ	12	89	XALAPA	1888
30	VERACRUZ	12	89	XALAPA	1889
30	VERACRUZ	12	89	XALAPA	1890
30	VERACRUZ	12	89	XALAPA	1891
30	VERACRUZ	12	89	XALAPA	1892
30	VERACRUZ	12	89	XALAPA	1893
30	VERACRUZ	12	89	XALAPA	1894
30	VERACRUZ	12	89	XALAPA	1895
30	VERACRUZ	12	89	XALAPA	1896
30	VERACRUZ	12	89	XALAPA	1897
30	VERACRUZ	12	89	XALAPA	1898
30	VERACRUZ	12	89	XALAPA	1899
30	VERACRUZ	12	89	XALAPA	1900
30	VERACRUZ	12	89	XALAPA	1901
30	VERACRUZ	12	89	XALAPA	1902
30	VERACRUZ	12	89	XALAPA	1903
30	VERACRUZ	12	89	XALAPA	1904
30	VERACRUZ	12	89	XALAPA	1912
30	VERACRUZ	12	89	XALAPA	1913
30	VERACRUZ	12	89	XALAPA	1914
30	VERACRUZ	12	89	XALAPA	1915
30	VERACRUZ	12	89	XALAPA	1916
30	VERACRUZ	12	89	XALAPA	1917
30	VERACRUZ	12	89	XALAPA	1918
30	VERACRUZ	12	89	XALAPA	1929
30	VERACRUZ	12	89	XALAPA	1930
30	VERACRUZ	12	89	XALAPA	1931
30	VERACRUZ	12	89	XALAPA	1932
30	VERACRUZ	12	89	XALAPA	1933



**Instituto Nacional Electoral
CONSEJO GENERAL**

ENTIDAD	NOMBRE_ENTIDAD	DISTRITO_LOCAL	MUNICIPIO	NOMBRE_MUNICIPIO	SECCION
30	VERACRUZ	12	89	XALAPA	1934
30	VERACRUZ	12	89	XALAPA	1935
30	VERACRUZ	12	89	XALAPA	1936
30	VERACRUZ	12	89	XALAPA	1937
30	VERACRUZ	12	89	XALAPA	1938
30	VERACRUZ	12	89	XALAPA	1939
30	VERACRUZ	12	89	XALAPA	1940
30	VERACRUZ	12	89	XALAPA	1941
30	VERACRUZ	12	89	XALAPA	1942
30	VERACRUZ	12	89	XALAPA	1943
30	VERACRUZ	12	89	XALAPA	1944
30	VERACRUZ	12	89	XALAPA	1945
30	VERACRUZ	12	89	XALAPA	1954
30	VERACRUZ	12	89	XALAPA	1955
30	VERACRUZ	12	89	XALAPA	1956
30	VERACRUZ	12	89	XALAPA	1957
30	VERACRUZ	12	89	XALAPA	1958
30	VERACRUZ	12	89	XALAPA	1959
30	VERACRUZ	12	89	XALAPA	1960
30	VERACRUZ	12	89	XALAPA	1961
30	VERACRUZ	12	89	XALAPA	1962
30	VERACRUZ	12	89	XALAPA	1963
30	VERACRUZ	12	89	XALAPA	1982
30	VERACRUZ	12	89	XALAPA	1983
30	VERACRUZ	12	89	XALAPA	1984
30	VERACRUZ	12	89	XALAPA	1985
30	VERACRUZ	12	89	XALAPA	1986
30	VERACRUZ	12	89	XALAPA	1987
30	VERACRUZ	12	89	XALAPA	1988
30	VERACRUZ	12	89	XALAPA	1989
30	VERACRUZ	12	89	XALAPA	1990
30	VERACRUZ	12	89	XALAPA	2012
30	VERACRUZ	12	89	XALAPA	2013
30	VERACRUZ	12	89	XALAPA	2014
30	VERACRUZ	12	89	XALAPA	2015
30	VERACRUZ	12	89	XALAPA	2016
30	VERACRUZ	12	89	XALAPA	2017
30	VERACRUZ	12	89	XALAPA	2036
30	VERACRUZ	12	89	XALAPA	2037
30	VERACRUZ	12	89	XALAPA	2038
30	VERACRUZ	12	89	XALAPA	2039
30	VERACRUZ	12	89	XALAPA	2040
30	VERACRUZ	12	89	XALAPA	2041
30	VERACRUZ	12	89	XALAPA	2042
30	VERACRUZ	12	89	XALAPA	2064
30	VERACRUZ	12	89	XALAPA	2078
30	VERACRUZ	12	89	XALAPA	2079
30	VERACRUZ	12	89	XALAPA	4719
30	VERACRUZ	12	181	TLALNELHUAYOCAN	4037
30	VERACRUZ	12	181	TLALNELHUAYOCAN	4038
30	VERACRUZ	12	181	TLALNELHUAYOCAN	4039
30	VERACRUZ	12	181	TLALNELHUAYOCAN	4040
30	VERACRUZ	12	181	TLALNELHUAYOCAN	4041
30	VERACRUZ	13	18	APAZAPAN	384
30	VERACRUZ	13	18	APAZAPAN	385



Instituto Nacional Electoral
CONSEJO GENERAL

ENTIDAD	NOMBRE_ENTIDAD	DISTRITO_LOCAL	MUNICIPIO	NOMBRE_MUNICIPIO	SECCION
30	VERACRUZ	13	18	APAZAPAN	386
30	VERACRUZ	13	18	APAZAPAN	387
30	VERACRUZ	13	18	APAZAPAN	388
30	VERACRUZ	13	25	TLALTETELA	459
30	VERACRUZ	13	25	TLALTETELA	460
30	VERACRUZ	13	25	TLALTETELA	461
30	VERACRUZ	13	25	TLALTETELA	462
30	VERACRUZ	13	25	TLALTETELA	463
30	VERACRUZ	13	25	TLALTETELA	464
30	VERACRUZ	13	26	AYAHUALULCO	465
30	VERACRUZ	13	26	AYAHUALULCO	466
30	VERACRUZ	13	26	AYAHUALULCO	467
30	VERACRUZ	13	26	AYAHUALULCO	468
30	VERACRUZ	13	26	AYAHUALULCO	469
30	VERACRUZ	13	26	AYAHUALULCO	470
30	VERACRUZ	13	26	AYAHUALULCO	471
30	VERACRUZ	13	26	AYAHUALULCO	472
30	VERACRUZ	13	40	COATEPEC	712
30	VERACRUZ	13	40	COATEPEC	713
30	VERACRUZ	13	40	COATEPEC	714
30	VERACRUZ	13	40	COATEPEC	715
30	VERACRUZ	13	40	COATEPEC	716
30	VERACRUZ	13	40	COATEPEC	717
30	VERACRUZ	13	40	COATEPEC	718
30	VERACRUZ	13	40	COATEPEC	719
30	VERACRUZ	13	40	COATEPEC	720
30	VERACRUZ	13	40	COATEPEC	721
30	VERACRUZ	13	40	COATEPEC	722
30	VERACRUZ	13	40	COATEPEC	723
30	VERACRUZ	13	40	COATEPEC	724
30	VERACRUZ	13	40	COATEPEC	725
30	VERACRUZ	13	40	COATEPEC	726
30	VERACRUZ	13	40	COATEPEC	727
30	VERACRUZ	13	40	COATEPEC	728
30	VERACRUZ	13	40	COATEPEC	729
30	VERACRUZ	13	40	COATEPEC	730
30	VERACRUZ	13	40	COATEPEC	731
30	VERACRUZ	13	40	COATEPEC	732
30	VERACRUZ	13	40	COATEPEC	733
30	VERACRUZ	13	40	COATEPEC	734
30	VERACRUZ	13	40	COATEPEC	735
30	VERACRUZ	13	40	COATEPEC	736
30	VERACRUZ	13	40	COATEPEC	737
30	VERACRUZ	13	40	COATEPEC	738
30	VERACRUZ	13	40	COATEPEC	739
30	VERACRUZ	13	40	COATEPEC	740
30	VERACRUZ	13	40	COATEPEC	741
30	VERACRUZ	13	40	COATEPEC	742
30	VERACRUZ	13	40	COATEPEC	743
30	VERACRUZ	13	40	COATEPEC	744
30	VERACRUZ	13	40	COATEPEC	745
30	VERACRUZ	13	40	COATEPEC	746
30	VERACRUZ	13	40	COATEPEC	747
30	VERACRUZ	13	40	COATEPEC	748
30	VERACRUZ	13	40	COATEPEC	749



**Instituto Nacional Electoral
CONSEJO GENERAL**

ENTIDAD	NOMBRE_ENTIDAD	DISTRITO_LOCAL	MUNICIPIO	NOMBRE_MUNICIPIO	SECCION
30	VERACRUZ	13	40	COATEPEC	750
30	VERACRUZ	13	40	COATEPEC	751
30	VERACRUZ	13	40	COATEPEC	752
30	VERACRUZ	13	40	COATEPEC	753
30	VERACRUZ	13	40	COATEPEC	754
30	VERACRUZ	13	40	COATEPEC	755
30	VERACRUZ	13	40	COATEPEC	756
30	VERACRUZ	13	40	COATEPEC	757
30	VERACRUZ	13	40	COATEPEC	758
30	VERACRUZ	13	40	COATEPEC	759
30	VERACRUZ	13	40	COATEPEC	760
30	VERACRUZ	13	40	COATEPEC	761
30	VERACRUZ	13	40	COATEPEC	762
30	VERACRUZ	13	48	COSAUTLAN DE CARVAJAL	1153
30	VERACRUZ	13	48	COSAUTLAN DE CARVAJAL	1154
30	VERACRUZ	13	48	COSAUTLAN DE CARVAJAL	1155
30	VERACRUZ	13	48	COSAUTLAN DE CARVAJAL	1156
30	VERACRUZ	13	48	COSAUTLAN DE CARVAJAL	1157
30	VERACRUZ	13	48	COSAUTLAN DE CARVAJAL	1158
30	VERACRUZ	13	48	COSAUTLAN DE CARVAJAL	1159
30	VERACRUZ	13	48	COSAUTLAN DE CARVAJAL	1160
30	VERACRUZ	13	48	COSAUTLAN DE CARVAJAL	1161
30	VERACRUZ	13	67	EMILIANO ZAPATA	1475
30	VERACRUZ	13	67	EMILIANO ZAPATA	1476
30	VERACRUZ	13	67	EMILIANO ZAPATA	1477
30	VERACRUZ	13	67	EMILIANO ZAPATA	1478
30	VERACRUZ	13	67	EMILIANO ZAPATA	1479
30	VERACRUZ	13	67	EMILIANO ZAPATA	1480
30	VERACRUZ	13	67	EMILIANO ZAPATA	1481
30	VERACRUZ	13	67	EMILIANO ZAPATA	1482
30	VERACRUZ	13	67	EMILIANO ZAPATA	1483
30	VERACRUZ	13	67	EMILIANO ZAPATA	1484
30	VERACRUZ	13	67	EMILIANO ZAPATA	1485
30	VERACRUZ	13	67	EMILIANO ZAPATA	1486
30	VERACRUZ	13	67	EMILIANO ZAPATA	1487
30	VERACRUZ	13	67	EMILIANO ZAPATA	1488
30	VERACRUZ	13	67	EMILIANO ZAPATA	1489
30	VERACRUZ	13	67	EMILIANO ZAPATA	1490
30	VERACRUZ	13	67	EMILIANO ZAPATA	1491
30	VERACRUZ	13	67	EMILIANO ZAPATA	1492
30	VERACRUZ	13	67	EMILIANO ZAPATA	1493
30	VERACRUZ	13	67	EMILIANO ZAPATA	1494
30	VERACRUZ	13	67	EMILIANO ZAPATA	1495
30	VERACRUZ	13	67	EMILIANO ZAPATA	1496
30	VERACRUZ	13	67	EMILIANO ZAPATA	1497
30	VERACRUZ	13	67	EMILIANO ZAPATA	1498
30	VERACRUZ	13	67	EMILIANO ZAPATA	1499
30	VERACRUZ	13	67	EMILIANO ZAPATA	1500
30	VERACRUZ	13	67	EMILIANO ZAPATA	1501
30	VERACRUZ	13	67	EMILIANO ZAPATA	1502
30	VERACRUZ	13	67	EMILIANO ZAPATA	1503
30	VERACRUZ	13	67	EMILIANO ZAPATA	1504
30	VERACRUZ	13	67	EMILIANO ZAPATA	1505
30	VERACRUZ	13	67	EMILIANO ZAPATA	1506
30	VERACRUZ	13	67	EMILIANO ZAPATA	1507



**Instituto Nacional Electoral
CONSEJO GENERAL**

ENTIDAD	NOMBRE_ENTIDAD	DISTRITO_LOCAL	MUNICIPIO	NOMBRE_MUNICIPIO	SECCION
30	VERACRUZ	13	67	EMILIANO ZAPATA	1508
30	VERACRUZ	13	67	EMILIANO ZAPATA	1509
30	VERACRUZ	13	81	IXHUACAN DE LOS REYES	1726
30	VERACRUZ	13	81	IXHUACAN DE LOS REYES	1727
30	VERACRUZ	13	81	IXHUACAN DE LOS REYES	1728
30	VERACRUZ	13	81	IXHUACAN DE LOS REYES	1729
30	VERACRUZ	13	81	IXHUACAN DE LOS REYES	1730
30	VERACRUZ	13	90	JALCOMULCO	2101
30	VERACRUZ	13	90	JALCOMULCO	2102
30	VERACRUZ	13	90	JALCOMULCO	2103
30	VERACRUZ	13	90	JALCOMULCO	2104
30	VERACRUZ	13	163	TEOCELO	3745
30	VERACRUZ	13	163	TEOCELO	3746
30	VERACRUZ	13	163	TEOCELO	3747
30	VERACRUZ	13	163	TEOCELO	3748
30	VERACRUZ	13	163	TEOCELO	3749
30	VERACRUZ	13	163	TEOCELO	3750
30	VERACRUZ	13	163	TEOCELO	3751
30	VERACRUZ	13	163	TEOCELO	3752
30	VERACRUZ	13	163	TEOCELO	3753
30	VERACRUZ	13	194	XICO	4506
30	VERACRUZ	13	194	XICO	4507
30	VERACRUZ	13	194	XICO	4508
30	VERACRUZ	13	194	XICO	4509
30	VERACRUZ	13	194	XICO	4510
30	VERACRUZ	13	194	XICO	4511
30	VERACRUZ	13	194	XICO	4512
30	VERACRUZ	13	194	XICO	4513
30	VERACRUZ	13	194	XICO	4514
30	VERACRUZ	13	194	XICO	4515
30	VERACRUZ	13	194	XICO	4516
30	VERACRUZ	13	194	XICO	4517
30	VERACRUZ	13	194	XICO	4518
30	VERACRUZ	13	194	XICO	4519
30	VERACRUZ	13	194	XICO	4520
30	VERACRUZ	13	194	XICO	4521
30	VERACRUZ	13	194	XICO	4522
30	VERACRUZ	13	194	XICO	4523
30	VERACRUZ	13	194	XICO	4524
30	VERACRUZ	14	9	ALPATLAHUAC	178
30	VERACRUZ	14	9	ALPATLAHUAC	179
30	VERACRUZ	14	9	ALPATLAHUAC	180
30	VERACRUZ	14	9	ALPATLAHUAC	181
30	VERACRUZ	14	9	ALPATLAHUAC	182
30	VERACRUZ	14	22	ATOYAC	398
30	VERACRUZ	14	22	ATOYAC	399
30	VERACRUZ	14	22	ATOYAC	400
30	VERACRUZ	14	22	ATOYAC	401
30	VERACRUZ	14	22	ATOYAC	402
30	VERACRUZ	14	22	ATOYAC	403
30	VERACRUZ	14	22	ATOYAC	404
30	VERACRUZ	14	22	ATOYAC	405
30	VERACRUZ	14	22	ATOYAC	406
30	VERACRUZ	14	22	ATOYAC	407
30	VERACRUZ	14	22	ATOYAC	408



**Instituto Nacional Electoral
CONSEJO GENERAL**

ENTIDAD	NOMBRE_ENTIDAD	DISTRITO_LOCAL	MUNICIPIO	NOMBRE_MUNICIPIO	SECCION
30	VERACRUZ	14	22	ATOYAC	409
30	VERACRUZ	14	22	ATOYAC	410
30	VERACRUZ	14	22	ATOYAC	411
30	VERACRUZ	14	22	ATOYAC	412
30	VERACRUZ	14	22	ATOYAC	413
30	VERACRUZ	14	30	CALCAHUALCO	588
30	VERACRUZ	14	30	CALCAHUALCO	589
30	VERACRUZ	14	30	CALCAHUALCO	590
30	VERACRUZ	14	30	CALCAHUALCO	591
30	VERACRUZ	14	30	CALCAHUALCO	592
30	VERACRUZ	14	45	COMAPA	970
30	VERACRUZ	14	45	COMAPA	971
30	VERACRUZ	14	45	COMAPA	972
30	VERACRUZ	14	45	COMAPA	973
30	VERACRUZ	14	45	COMAPA	974
30	VERACRUZ	14	45	COMAPA	975
30	VERACRUZ	14	45	COMAPA	976
30	VERACRUZ	14	45	COMAPA	977
30	VERACRUZ	14	45	COMAPA	978
30	VERACRUZ	14	45	COMAPA	979
30	VERACRUZ	14	49	COSCOMATEPEC	1162
30	VERACRUZ	14	49	COSCOMATEPEC	1163
30	VERACRUZ	14	49	COSCOMATEPEC	1164
30	VERACRUZ	14	49	COSCOMATEPEC	1165
30	VERACRUZ	14	49	COSCOMATEPEC	1166
30	VERACRUZ	14	49	COSCOMATEPEC	1167
30	VERACRUZ	14	49	COSCOMATEPEC	1168
30	VERACRUZ	14	49	COSCOMATEPEC	1169
30	VERACRUZ	14	49	COSCOMATEPEC	1170
30	VERACRUZ	14	49	COSCOMATEPEC	1171
30	VERACRUZ	14	49	COSCOMATEPEC	1172
30	VERACRUZ	14	49	COSCOMATEPEC	1173
30	VERACRUZ	14	49	COSCOMATEPEC	1174
30	VERACRUZ	14	49	COSCOMATEPEC	1175
30	VERACRUZ	14	49	COSCOMATEPEC	1176
30	VERACRUZ	14	49	COSCOMATEPEC	1177
30	VERACRUZ	14	49	COSCOMATEPEC	1178
30	VERACRUZ	14	49	COSCOMATEPEC	1179
30	VERACRUZ	14	49	COSCOMATEPEC	1180
30	VERACRUZ	14	49	COSCOMATEPEC	1181
30	VERACRUZ	14	49	COSCOMATEPEC	1182
30	VERACRUZ	14	49	COSCOMATEPEC	1183
30	VERACRUZ	14	64	CHOCAMAN	1456
30	VERACRUZ	14	64	CHOCAMAN	1457
30	VERACRUZ	14	64	CHOCAMAN	1458
30	VERACRUZ	14	64	CHOCAMAN	1459
30	VERACRUZ	14	64	CHOCAMAN	1460
30	VERACRUZ	14	64	CHOCAMAN	1461
30	VERACRUZ	14	64	CHOCAMAN	1462
30	VERACRUZ	14	73	HUATUSCO	1597
30	VERACRUZ	14	73	HUATUSCO	1598
30	VERACRUZ	14	73	HUATUSCO	1599
30	VERACRUZ	14	73	HUATUSCO	1600
30	VERACRUZ	14	73	HUATUSCO	1601
30	VERACRUZ	14	73	HUATUSCO	1602



**Instituto Nacional Electoral
CONSEJO GENERAL**

ENTIDAD	NOMBRE_ENTIDAD	DISTRITO_LOCAL	MUNICIPIO	NOMBRE_MUNICIPIO	SECCION
30	VERACRUZ	14	73	HUATUSCO	1603
30	VERACRUZ	14	73	HUATUSCO	1604
30	VERACRUZ	14	73	HUATUSCO	1605
30	VERACRUZ	14	73	HUATUSCO	1606
30	VERACRUZ	14	73	HUATUSCO	1607
30	VERACRUZ	14	73	HUATUSCO	1608
30	VERACRUZ	14	73	HUATUSCO	1609
30	VERACRUZ	14	73	HUATUSCO	1610
30	VERACRUZ	14	73	HUATUSCO	1611
30	VERACRUZ	14	73	HUATUSCO	1612
30	VERACRUZ	14	73	HUATUSCO	1613
30	VERACRUZ	14	73	HUATUSCO	1614
30	VERACRUZ	14	73	HUATUSCO	1615
30	VERACRUZ	14	73	HUATUSCO	1616
30	VERACRUZ	14	73	HUATUSCO	1617
30	VERACRUZ	14	73	HUATUSCO	1618
30	VERACRUZ	14	73	HUATUSCO	1619
30	VERACRUZ	14	73	HUATUSCO	1620
30	VERACRUZ	14	73	HUATUSCO	1621
30	VERACRUZ	14	73	HUATUSCO	1622
30	VERACRUZ	14	83	IXHUATLAN DEL CAFE	1764
30	VERACRUZ	14	83	IXHUATLAN DEL CAFE	1765
30	VERACRUZ	14	83	IXHUATLAN DEL CAFE	1766
30	VERACRUZ	14	83	IXHUATLAN DEL CAFE	1767
30	VERACRUZ	14	83	IXHUATLAN DEL CAFE	1768
30	VERACRUZ	14	83	IXHUATLAN DEL CAFE	1769
30	VERACRUZ	14	83	IXHUATLAN DEL CAFE	1770
30	VERACRUZ	14	83	IXHUATLAN DEL CAFE	1771
30	VERACRUZ	14	83	IXHUATLAN DEL CAFE	1772
30	VERACRUZ	14	83	IXHUATLAN DEL CAFE	1773
30	VERACRUZ	14	83	IXHUATLAN DEL CAFE	1774
30	VERACRUZ	14	147	SOCHIAPA	3502
30	VERACRUZ	14	147	SOCHIAPA	3503
30	VERACRUZ	14	161	TENAMPA	3736
30	VERACRUZ	14	161	TENAMPA	3737
30	VERACRUZ	14	161	TENAMPA	3738
30	VERACRUZ	14	164	TEPATLAXCO	3754
30	VERACRUZ	14	164	TEPATLAXCO	3755
30	VERACRUZ	14	164	TEPATLAXCO	3756
30	VERACRUZ	14	178	TLACOTEPEC DE MEJIA	3999
30	VERACRUZ	14	178	TLACOTEPEC DE MEJIA	4000
30	VERACRUZ	14	185	TOMATLAN	4079
30	VERACRUZ	14	185	TOMATLAN	4080
30	VERACRUZ	14	185	TOMATLAN	4081
30	VERACRUZ	14	185	TOMATLAN	4082
30	VERACRUZ	14	187	TOTUTLA	4086
30	VERACRUZ	14	187	TOTUTLA	4087
30	VERACRUZ	14	187	TOTUTLA	4088
30	VERACRUZ	14	187	TOTUTLA	4089
30	VERACRUZ	14	187	TOTUTLA	4090
30	VERACRUZ	14	187	TOTUTLA	4091
30	VERACRUZ	14	187	TOTUTLA	4092
30	VERACRUZ	14	187	TOTUTLA	4093
30	VERACRUZ	14	187	TOTUTLA	4094
30	VERACRUZ	14	187	TOTUTLA	4095



**Instituto Nacional Electoral
CONSEJO GENERAL**

ENTIDAD	NOMBRE_ENTIDAD	DISTRITO_LOCAL	MUNICIPIO	NOMBRE_MUNICIPIO	SECCION
30	VERACRUZ	14	200	ZENTLA	4561
30	VERACRUZ	14	200	ZENTLA	4562
30	VERACRUZ	14	200	ZENTLA	4563
30	VERACRUZ	14	200	ZENTLA	4564
30	VERACRUZ	14	200	ZENTLA	4565
30	VERACRUZ	14	200	ZENTLA	4566
30	VERACRUZ	14	200	ZENTLA	4567
30	VERACRUZ	14	200	ZENTLA	4568
30	VERACRUZ	14	200	ZENTLA	4569
30	VERACRUZ	15	23	ATZACAN	414
30	VERACRUZ	15	23	ATZACAN	415
30	VERACRUZ	15	23	ATZACAN	416
30	VERACRUZ	15	23	ATZACAN	417
30	VERACRUZ	15	23	ATZACAN	418
30	VERACRUZ	15	23	ATZACAN	419
30	VERACRUZ	15	23	ATZACAN	420
30	VERACRUZ	15	23	ATZACAN	421
30	VERACRUZ	15	23	ATZACAN	422
30	VERACRUZ	15	23	ATZACAN	423
30	VERACRUZ	15	23	ATZACAN	424
30	VERACRUZ	15	85	IXHUATLANCILLO	1784
30	VERACRUZ	15	85	IXHUATLANCILLO	1785
30	VERACRUZ	15	85	IXHUATLANCILLO	1786
30	VERACRUZ	15	85	IXHUATLANCILLO	1787
30	VERACRUZ	15	85	IXHUATLANCILLO	1788
30	VERACRUZ	15	85	IXHUATLANCILLO	1789
30	VERACRUZ	15	85	IXHUATLANCILLO	1790
30	VERACRUZ	15	87	IXTACZOQUITLAN	1798
30	VERACRUZ	15	87	IXTACZOQUITLAN	1799
30	VERACRUZ	15	87	IXTACZOQUITLAN	1800
30	VERACRUZ	15	87	IXTACZOQUITLAN	1801
30	VERACRUZ	15	87	IXTACZOQUITLAN	1802
30	VERACRUZ	15	87	IXTACZOQUITLAN	1803
30	VERACRUZ	15	87	IXTACZOQUITLAN	1804
30	VERACRUZ	15	87	IXTACZOQUITLAN	1805
30	VERACRUZ	15	87	IXTACZOQUITLAN	1806
30	VERACRUZ	15	87	IXTACZOQUITLAN	1807
30	VERACRUZ	15	87	IXTACZOQUITLAN	1808
30	VERACRUZ	15	87	IXTACZOQUITLAN	1809
30	VERACRUZ	15	87	IXTACZOQUITLAN	1810
30	VERACRUZ	15	87	IXTACZOQUITLAN	1811
30	VERACRUZ	15	87	IXTACZOQUITLAN	1812
30	VERACRUZ	15	87	IXTACZOQUITLAN	1813
30	VERACRUZ	15	87	IXTACZOQUITLAN	1814
30	VERACRUZ	15	87	IXTACZOQUITLAN	1815
30	VERACRUZ	15	87	IXTACZOQUITLAN	1816
30	VERACRUZ	15	87	IXTACZOQUITLAN	1817
30	VERACRUZ	15	87	IXTACZOQUITLAN	1818
30	VERACRUZ	15	87	IXTACZOQUITLAN	1819
30	VERACRUZ	15	87	IXTACZOQUITLAN	1820
30	VERACRUZ	15	87	IXTACZOQUITLAN	1821
30	VERACRUZ	15	87	IXTACZOQUITLAN	1822
30	VERACRUZ	15	87	IXTACZOQUITLAN	1823
30	VERACRUZ	15	87	IXTACZOQUITLAN	1824
30	VERACRUZ	15	87	IXTACZOQUITLAN	1825



**Instituto Nacional Electoral
CONSEJO GENERAL**

ENTIDAD	NOMBRE_ENTIDAD	DISTRITO_LOCAL	MUNICIPIO	NOMBRE_MUNICIPIO	SECCION
30	VERACRUZ	15	87	IXTACZOQUITLAN	1826
30	VERACRUZ	15	87	IXTACZOQUITLAN	1827
30	VERACRUZ	15	87	IXTACZOQUITLAN	1828
30	VERACRUZ	15	87	IXTACZOQUITLAN	1829
30	VERACRUZ	15	102	MARIANO ESCOBEDO	2265
30	VERACRUZ	15	102	MARIANO ESCOBEDO	2266
30	VERACRUZ	15	102	MARIANO ESCOBEDO	2267
30	VERACRUZ	15	102	MARIANO ESCOBEDO	2268
30	VERACRUZ	15	102	MARIANO ESCOBEDO	2269
30	VERACRUZ	15	102	MARIANO ESCOBEDO	2270
30	VERACRUZ	15	102	MARIANO ESCOBEDO	2271
30	VERACRUZ	15	102	MARIANO ESCOBEDO	2272
30	VERACRUZ	15	102	MARIANO ESCOBEDO	2273
30	VERACRUZ	15	102	MARIANO ESCOBEDO	2274
30	VERACRUZ	15	102	MARIANO ESCOBEDO	2275
30	VERACRUZ	15	102	MARIANO ESCOBEDO	2276
30	VERACRUZ	15	102	MARIANO ESCOBEDO	2277
30	VERACRUZ	15	102	MARIANO ESCOBEDO	2278
30	VERACRUZ	15	102	MARIANO ESCOBEDO	2279
30	VERACRUZ	15	102	MARIANO ESCOBEDO	2280
30	VERACRUZ	15	119	ORIZABA	2666
30	VERACRUZ	15	119	ORIZABA	2667
30	VERACRUZ	15	119	ORIZABA	2668
30	VERACRUZ	15	119	ORIZABA	2669
30	VERACRUZ	15	119	ORIZABA	2670
30	VERACRUZ	15	119	ORIZABA	2671
30	VERACRUZ	15	119	ORIZABA	2672
30	VERACRUZ	15	119	ORIZABA	2673
30	VERACRUZ	15	119	ORIZABA	2674
30	VERACRUZ	15	119	ORIZABA	2675
30	VERACRUZ	15	119	ORIZABA	2676
30	VERACRUZ	15	119	ORIZABA	2677
30	VERACRUZ	15	119	ORIZABA	2678
30	VERACRUZ	15	119	ORIZABA	2679
30	VERACRUZ	15	119	ORIZABA	2680
30	VERACRUZ	15	119	ORIZABA	2681
30	VERACRUZ	15	119	ORIZABA	2682
30	VERACRUZ	15	119	ORIZABA	2683
30	VERACRUZ	15	119	ORIZABA	2684
30	VERACRUZ	15	119	ORIZABA	2685
30	VERACRUZ	15	119	ORIZABA	2686
30	VERACRUZ	15	119	ORIZABA	2687
30	VERACRUZ	15	119	ORIZABA	2688
30	VERACRUZ	15	119	ORIZABA	2689
30	VERACRUZ	15	119	ORIZABA	2690
30	VERACRUZ	15	119	ORIZABA	2691
30	VERACRUZ	15	119	ORIZABA	2692
30	VERACRUZ	15	119	ORIZABA	2693
30	VERACRUZ	15	119	ORIZABA	2694
30	VERACRUZ	15	119	ORIZABA	2695
30	VERACRUZ	15	119	ORIZABA	2696
30	VERACRUZ	15	119	ORIZABA	2697
30	VERACRUZ	15	119	ORIZABA	2698
30	VERACRUZ	15	119	ORIZABA	2699
30	VERACRUZ	15	119	ORIZABA	2700



**Instituto Nacional Electoral
CONSEJO GENERAL**

ENTIDAD	NOMBRE_ENTIDAD	DISTRITO_LOCAL	MUNICIPIO	NOMBRE_MUNICIPIO	SECCION
30	VERACRUZ	15	119	ORIZABA	2701
30	VERACRUZ	15	119	ORIZABA	2702
30	VERACRUZ	15	119	ORIZABA	2703
30	VERACRUZ	15	119	ORIZABA	2704
30	VERACRUZ	15	119	ORIZABA	2705
30	VERACRUZ	15	119	ORIZABA	2706
30	VERACRUZ	15	119	ORIZABA	2707
30	VERACRUZ	15	119	ORIZABA	2708
30	VERACRUZ	15	119	ORIZABA	2709
30	VERACRUZ	15	119	ORIZABA	2710
30	VERACRUZ	15	119	ORIZABA	2711
30	VERACRUZ	15	119	ORIZABA	2712
30	VERACRUZ	15	119	ORIZABA	2713
30	VERACRUZ	15	119	ORIZABA	2714
30	VERACRUZ	15	119	ORIZABA	2715
30	VERACRUZ	15	119	ORIZABA	2716
30	VERACRUZ	15	119	ORIZABA	2717
30	VERACRUZ	15	119	ORIZABA	2718
30	VERACRUZ	15	119	ORIZABA	2719
30	VERACRUZ	15	119	ORIZABA	2720
30	VERACRUZ	15	119	ORIZABA	2721
30	VERACRUZ	15	119	ORIZABA	2722
30	VERACRUZ	15	119	ORIZABA	2723
30	VERACRUZ	15	119	ORIZABA	2724
30	VERACRUZ	15	119	ORIZABA	2725
30	VERACRUZ	15	119	ORIZABA	2726
30	VERACRUZ	15	119	ORIZABA	2727
30	VERACRUZ	15	119	ORIZABA	2728
30	VERACRUZ	15	119	ORIZABA	2729
30	VERACRUZ	15	119	ORIZABA	2730
30	VERACRUZ	15	119	ORIZABA	2731
30	VERACRUZ	15	119	ORIZABA	2732
30	VERACRUZ	15	119	ORIZABA	2733
30	VERACRUZ	15	119	ORIZABA	2734
30	VERACRUZ	15	119	ORIZABA	2735
30	VERACRUZ	15	119	ORIZABA	2736
30	VERACRUZ	15	119	ORIZABA	2737
30	VERACRUZ	15	119	ORIZABA	2738
30	VERACRUZ	15	119	ORIZABA	2739
30	VERACRUZ	15	119	ORIZABA	2740
30	VERACRUZ	15	119	ORIZABA	2741
30	VERACRUZ	15	119	ORIZABA	2742
30	VERACRUZ	15	119	ORIZABA	2743
30	VERACRUZ	15	119	ORIZABA	2744
30	VERACRUZ	15	119	ORIZABA	2745
30	VERACRUZ	15	119	ORIZABA	2746
30	VERACRUZ	15	119	ORIZABA	2747
30	VERACRUZ	15	119	ORIZABA	2748
30	VERACRUZ	15	119	ORIZABA	2749
30	VERACRUZ	15	119	ORIZABA	2750
30	VERACRUZ	15	119	ORIZABA	2751
30	VERACRUZ	15	119	ORIZABA	2752
30	VERACRUZ	15	119	ORIZABA	2753
30	VERACRUZ	15	119	ORIZABA	2754
30	VERACRUZ	15	119	ORIZABA	2755



**Instituto Nacional Electoral
CONSEJO GENERAL**

ENTIDAD	NOMBRE_ENTIDAD	DISTRITO_LOCAL	MUNICIPIO	NOMBRE_MUNICIPIO	SECCION
30	VERACRUZ	15	119	ORIZABA	2756
30	VERACRUZ	15	119	ORIZABA	2757
30	VERACRUZ	15	119	ORIZABA	2758
30	VERACRUZ	15	119	ORIZABA	2759
30	VERACRUZ	15	119	ORIZABA	2760
30	VERACRUZ	15	119	ORIZABA	2761
30	VERACRUZ	15	119	ORIZABA	2762
30	VERACRUZ	15	119	ORIZABA	2763
30	VERACRUZ	15	128	LA PERLA	3028
30	VERACRUZ	15	128	LA PERLA	3029
30	VERACRUZ	15	128	LA PERLA	3030
30	VERACRUZ	15	128	LA PERLA	3031
30	VERACRUZ	15	128	LA PERLA	3032
30	VERACRUZ	15	128	LA PERLA	3033
30	VERACRUZ	15	128	LA PERLA	3034
30	VERACRUZ	15	128	LA PERLA	3035
30	VERACRUZ	15	139	RIO BLANCO	3297
30	VERACRUZ	15	139	RIO BLANCO	3298
30	VERACRUZ	15	139	RIO BLANCO	3299
30	VERACRUZ	15	139	RIO BLANCO	3300
30	VERACRUZ	15	139	RIO BLANCO	3301
30	VERACRUZ	15	139	RIO BLANCO	3302
30	VERACRUZ	15	139	RIO BLANCO	3303
30	VERACRUZ	15	139	RIO BLANCO	3304
30	VERACRUZ	15	139	RIO BLANCO	3305
30	VERACRUZ	15	139	RIO BLANCO	3306
30	VERACRUZ	15	139	RIO BLANCO	3307
30	VERACRUZ	15	139	RIO BLANCO	3308
30	VERACRUZ	15	139	RIO BLANCO	3309
30	VERACRUZ	15	139	RIO BLANCO	3310
30	VERACRUZ	15	139	RIO BLANCO	3311
30	VERACRUZ	15	139	RIO BLANCO	3312
30	VERACRUZ	15	139	RIO BLANCO	3313
30	VERACRUZ	15	139	RIO BLANCO	3314
30	VERACRUZ	15	139	RIO BLANCO	3315
30	VERACRUZ	15	139	RIO BLANCO	3316
30	VERACRUZ	15	139	RIO BLANCO	3317
30	VERACRUZ	15	139	RIO BLANCO	3318
30	VERACRUZ	15	139	RIO BLANCO	3319
30	VERACRUZ	15	139	RIO BLANCO	3320
30	VERACRUZ	16	14	AMATLAN DE LOS REYES	294
30	VERACRUZ	16	14	AMATLAN DE LOS REYES	295
30	VERACRUZ	16	14	AMATLAN DE LOS REYES	296
30	VERACRUZ	16	14	AMATLAN DE LOS REYES	297
30	VERACRUZ	16	14	AMATLAN DE LOS REYES	298
30	VERACRUZ	16	14	AMATLAN DE LOS REYES	299
30	VERACRUZ	16	14	AMATLAN DE LOS REYES	300
30	VERACRUZ	16	14	AMATLAN DE LOS REYES	301
30	VERACRUZ	16	14	AMATLAN DE LOS REYES	302
30	VERACRUZ	16	14	AMATLAN DE LOS REYES	303
30	VERACRUZ	16	14	AMATLAN DE LOS REYES	304
30	VERACRUZ	16	14	AMATLAN DE LOS REYES	305
30	VERACRUZ	16	14	AMATLAN DE LOS REYES	306
30	VERACRUZ	16	14	AMATLAN DE LOS REYES	307
30	VERACRUZ	16	14	AMATLAN DE LOS REYES	308



Instituto Nacional Electoral
CONSEJO GENERAL

ENTIDAD	NOMBRE_ENTIDAD	DISTRITO_LOCAL	MUNICIPIO	NOMBRE_MUNICIPIO	SECCION
30	VERACRUZ	16	14	AMATLAN DE LOS REYES	309
30	VERACRUZ	16	14	AMATLAN DE LOS REYES	310
30	VERACRUZ	16	14	AMATLAN DE LOS REYES	311
30	VERACRUZ	16	14	AMATLAN DE LOS REYES	312
30	VERACRUZ	16	14	AMATLAN DE LOS REYES	313
30	VERACRUZ	16	14	AMATLAN DE LOS REYES	314
30	VERACRUZ	16	14	AMATLAN DE LOS REYES	315
30	VERACRUZ	16	14	AMATLAN DE LOS REYES	316
30	VERACRUZ	16	14	AMATLAN DE LOS REYES	317
30	VERACRUZ	16	14	AMATLAN DE LOS REYES	318
30	VERACRUZ	16	14	AMATLAN DE LOS REYES	319
30	VERACRUZ	16	43	COETZALA	961
30	VERACRUZ	16	43	COETZALA	962
30	VERACRUZ	16	46	CORDOBA	980
30	VERACRUZ	16	46	CORDOBA	981
30	VERACRUZ	16	46	CORDOBA	982
30	VERACRUZ	16	46	CORDOBA	983
30	VERACRUZ	16	46	CORDOBA	984
30	VERACRUZ	16	46	CORDOBA	985
30	VERACRUZ	16	46	CORDOBA	986
30	VERACRUZ	16	46	CORDOBA	987
30	VERACRUZ	16	46	CORDOBA	988
30	VERACRUZ	16	46	CORDOBA	989
30	VERACRUZ	16	46	CORDOBA	990
30	VERACRUZ	16	46	CORDOBA	991
30	VERACRUZ	16	46	CORDOBA	992
30	VERACRUZ	16	46	CORDOBA	993
30	VERACRUZ	16	46	CORDOBA	994
30	VERACRUZ	16	46	CORDOBA	995
30	VERACRUZ	16	46	CORDOBA	996
30	VERACRUZ	16	46	CORDOBA	997
30	VERACRUZ	16	46	CORDOBA	998
30	VERACRUZ	16	46	CORDOBA	999
30	VERACRUZ	16	46	CORDOBA	1000
30	VERACRUZ	16	46	CORDOBA	1001
30	VERACRUZ	16	46	CORDOBA	1002
30	VERACRUZ	16	46	CORDOBA	1003
30	VERACRUZ	16	46	CORDOBA	1004
30	VERACRUZ	16	46	CORDOBA	1005
30	VERACRUZ	16	46	CORDOBA	1006
30	VERACRUZ	16	46	CORDOBA	1007
30	VERACRUZ	16	46	CORDOBA	1008
30	VERACRUZ	16	46	CORDOBA	1009
30	VERACRUZ	16	46	CORDOBA	1010
30	VERACRUZ	16	46	CORDOBA	1011
30	VERACRUZ	16	46	CORDOBA	1012
30	VERACRUZ	16	46	CORDOBA	1013
30	VERACRUZ	16	46	CORDOBA	1014
30	VERACRUZ	16	46	CORDOBA	1015
30	VERACRUZ	16	46	CORDOBA	1016
30	VERACRUZ	16	46	CORDOBA	1017
30	VERACRUZ	16	46	CORDOBA	1018
30	VERACRUZ	16	46	CORDOBA	1019
30	VERACRUZ	16	46	CORDOBA	1020
30	VERACRUZ	16	46	CORDOBA	1021



**Instituto Nacional Electoral
CONSEJO GENERAL**

ENTIDAD	NOMBRE_ENTIDAD	DISTRITO_LOCAL	MUNICIPIO	NOMBRE_MUNICIPIO	SECCION
30	VERACRUZ	16	46	CORDOBA	1022
30	VERACRUZ	16	46	CORDOBA	1023
30	VERACRUZ	16	46	CORDOBA	1024
30	VERACRUZ	16	46	CORDOBA	1025
30	VERACRUZ	16	46	CORDOBA	1026
30	VERACRUZ	16	46	CORDOBA	1027
30	VERACRUZ	16	46	CORDOBA	1028
30	VERACRUZ	16	46	CORDOBA	1029
30	VERACRUZ	16	46	CORDOBA	1030
30	VERACRUZ	16	46	CORDOBA	1031
30	VERACRUZ	16	46	CORDOBA	1032
30	VERACRUZ	16	46	CORDOBA	1033
30	VERACRUZ	16	46	CORDOBA	1034
30	VERACRUZ	16	46	CORDOBA	1035
30	VERACRUZ	16	46	CORDOBA	1036
30	VERACRUZ	16	46	CORDOBA	1037
30	VERACRUZ	16	46	CORDOBA	1038
30	VERACRUZ	16	46	CORDOBA	1039
30	VERACRUZ	16	46	CORDOBA	1040
30	VERACRUZ	16	46	CORDOBA	1041
30	VERACRUZ	16	46	CORDOBA	1042
30	VERACRUZ	16	46	CORDOBA	1043
30	VERACRUZ	16	46	CORDOBA	1044
30	VERACRUZ	16	46	CORDOBA	1045
30	VERACRUZ	16	46	CORDOBA	1046
30	VERACRUZ	16	46	CORDOBA	1047
30	VERACRUZ	16	46	CORDOBA	1048
30	VERACRUZ	16	46	CORDOBA	1049
30	VERACRUZ	16	46	CORDOBA	1050
30	VERACRUZ	16	46	CORDOBA	1051
30	VERACRUZ	16	46	CORDOBA	1052
30	VERACRUZ	16	46	CORDOBA	1053
30	VERACRUZ	16	46	CORDOBA	1054
30	VERACRUZ	16	46	CORDOBA	1055
30	VERACRUZ	16	46	CORDOBA	1056
30	VERACRUZ	16	46	CORDOBA	1057
30	VERACRUZ	16	46	CORDOBA	1058
30	VERACRUZ	16	46	CORDOBA	1059
30	VERACRUZ	16	46	CORDOBA	1060
30	VERACRUZ	16	46	CORDOBA	1061
30	VERACRUZ	16	46	CORDOBA	1062
30	VERACRUZ	16	46	CORDOBA	1063
30	VERACRUZ	16	46	CORDOBA	1064
30	VERACRUZ	16	46	CORDOBA	1065
30	VERACRUZ	16	46	CORDOBA	1066
30	VERACRUZ	16	46	CORDOBA	1067
30	VERACRUZ	16	46	CORDOBA	1068
30	VERACRUZ	16	46	CORDOBA	1069
30	VERACRUZ	16	46	CORDOBA	1070
30	VERACRUZ	16	46	CORDOBA	1071
30	VERACRUZ	16	46	CORDOBA	1072
30	VERACRUZ	16	46	CORDOBA	1073
30	VERACRUZ	16	46	CORDOBA	1074
30	VERACRUZ	16	46	CORDOBA	1075
30	VERACRUZ	16	46	CORDOBA	1076



**Instituto Nacional Electoral
CONSEJO GENERAL**

ENTIDAD	NOMBRE_ENTIDAD	DISTRITO_LOCAL	MUNICIPIO	NOMBRE_MUNICIPIO	SECCION
30	VERACRUZ	16	46	CORDOBA	1077
30	VERACRUZ	16	46	CORDOBA	1078
30	VERACRUZ	16	46	CORDOBA	1079
30	VERACRUZ	16	46	CORDOBA	1080
30	VERACRUZ	16	46	CORDOBA	1081
30	VERACRUZ	16	46	CORDOBA	1082
30	VERACRUZ	16	46	CORDOBA	1083
30	VERACRUZ	16	46	CORDOBA	1084
30	VERACRUZ	16	46	CORDOBA	1085
30	VERACRUZ	16	46	CORDOBA	1086
30	VERACRUZ	16	46	CORDOBA	1087
30	VERACRUZ	16	46	CORDOBA	1088
30	VERACRUZ	16	46	CORDOBA	1089
30	VERACRUZ	16	46	CORDOBA	1090
30	VERACRUZ	16	46	CORDOBA	1091
30	VERACRUZ	16	46	CORDOBA	1092
30	VERACRUZ	16	46	CORDOBA	1093
30	VERACRUZ	16	70	FORTIN	1529
30	VERACRUZ	16	70	FORTIN	1530
30	VERACRUZ	16	70	FORTIN	1531
30	VERACRUZ	16	70	FORTIN	1532
30	VERACRUZ	16	70	FORTIN	1533
30	VERACRUZ	16	70	FORTIN	1534
30	VERACRUZ	16	70	FORTIN	1535
30	VERACRUZ	16	70	FORTIN	1536
30	VERACRUZ	16	70	FORTIN	1537
30	VERACRUZ	16	70	FORTIN	1538
30	VERACRUZ	16	70	FORTIN	1539
30	VERACRUZ	16	70	FORTIN	1540
30	VERACRUZ	16	70	FORTIN	1541
30	VERACRUZ	16	70	FORTIN	1542
30	VERACRUZ	16	70	FORTIN	1543
30	VERACRUZ	16	70	FORTIN	1544
30	VERACRUZ	16	70	FORTIN	1545
30	VERACRUZ	16	70	FORTIN	1546
30	VERACRUZ	16	70	FORTIN	1547
30	VERACRUZ	16	70	FORTIN	1548
30	VERACRUZ	16	70	FORTIN	1549
30	VERACRUZ	16	70	FORTIN	1550
30	VERACRUZ	16	70	FORTIN	1551
30	VERACRUZ	16	70	FORTIN	1552
30	VERACRUZ	16	70	FORTIN	1553
30	VERACRUZ	16	70	FORTIN	1554
30	VERACRUZ	16	70	FORTIN	1555
30	VERACRUZ	16	114	NARANJAL	2607
30	VERACRUZ	16	114	NARANJAL	2608
30	VERACRUZ	16	114	NARANJAL	2609
30	VERACRUZ	17	32	CARRILLO PUERTO	609
30	VERACRUZ	17	32	CARRILLO PUERTO	610
30	VERACRUZ	17	32	CARRILLO PUERTO	611
30	VERACRUZ	17	32	CARRILLO PUERTO	612
30	VERACRUZ	17	32	CARRILLO PUERTO	613
30	VERACRUZ	17	32	CARRILLO PUERTO	614
30	VERACRUZ	17	32	CARRILLO PUERTO	615
30	VERACRUZ	17	32	CARRILLO PUERTO	616



**Instituto Nacional Electoral
CONSEJO GENERAL**

ENTIDAD	NOMBRE_ENTIDAD	DISTRITO_LOCAL	MUNICIPIO	NOMBRE_MUNICIPIO	SECCION
30	VERACRUZ	17	51	COTAXTLA	1252
30	VERACRUZ	17	51	COTAXTLA	1253
30	VERACRUZ	17	51	COTAXTLA	1254
30	VERACRUZ	17	51	COTAXTLA	1255
30	VERACRUZ	17	51	COTAXTLA	1256
30	VERACRUZ	17	51	COTAXTLA	1257
30	VERACRUZ	17	51	COTAXTLA	1258
30	VERACRUZ	17	51	COTAXTLA	1259
30	VERACRUZ	17	51	COTAXTLA	1260
30	VERACRUZ	17	51	COTAXTLA	1261
30	VERACRUZ	17	51	COTAXTLA	1262
30	VERACRUZ	17	51	COTAXTLA	1263
30	VERACRUZ	17	51	COTAXTLA	1264
30	VERACRUZ	17	51	COTAXTLA	1265
30	VERACRUZ	17	54	CUICHAPA	1286
30	VERACRUZ	17	54	CUICHAPA	1287
30	VERACRUZ	17	54	CUICHAPA	1288
30	VERACRUZ	17	54	CUICHAPA	1289
30	VERACRUZ	17	54	CUICHAPA	1290
30	VERACRUZ	17	54	CUICHAPA	1291
30	VERACRUZ	17	54	CUICHAPA	1292
30	VERACRUZ	17	55	CUITLAHUAC	1293
30	VERACRUZ	17	55	CUITLAHUAC	1294
30	VERACRUZ	17	55	CUITLAHUAC	1295
30	VERACRUZ	17	55	CUITLAHUAC	1296
30	VERACRUZ	17	55	CUITLAHUAC	1297
30	VERACRUZ	17	55	CUITLAHUAC	1298
30	VERACRUZ	17	55	CUITLAHUAC	1299
30	VERACRUZ	17	55	CUITLAHUAC	1300
30	VERACRUZ	17	55	CUITLAHUAC	1301
30	VERACRUZ	17	55	CUITLAHUAC	1302
30	VERACRUZ	17	55	CUITLAHUAC	1303
30	VERACRUZ	17	55	CUITLAHUAC	1304
30	VERACRUZ	17	55	CUITLAHUAC	1305
30	VERACRUZ	17	55	CUITLAHUAC	1306
30	VERACRUZ	17	55	CUITLAHUAC	1307
30	VERACRUZ	17	55	CUITLAHUAC	1308
30	VERACRUZ	17	55	CUITLAHUAC	1309
30	VERACRUZ	17	118	OMEALCA	2650
30	VERACRUZ	17	118	OMEALCA	2651
30	VERACRUZ	17	118	OMEALCA	2652
30	VERACRUZ	17	118	OMEALCA	2653
30	VERACRUZ	17	118	OMEALCA	2654
30	VERACRUZ	17	118	OMEALCA	2655
30	VERACRUZ	17	118	OMEALCA	2656
30	VERACRUZ	17	118	OMEALCA	2657
30	VERACRUZ	17	118	OMEALCA	2658
30	VERACRUZ	17	118	OMEALCA	2659
30	VERACRUZ	17	118	OMEALCA	2660
30	VERACRUZ	17	118	OMEALCA	2661
30	VERACRUZ	17	118	OMEALCA	2662
30	VERACRUZ	17	118	OMEALCA	2663
30	VERACRUZ	17	118	OMEALCA	2664
30	VERACRUZ	17	118	OMEALCA	2665
30	VERACRUZ	17	172	TEZONAPA	3824



**Instituto Nacional Electoral
CONSEJO GENERAL**

ENTIDAD	NOMBRE_ENTIDAD	DISTRITO_LOCAL	MUNICIPIO	NOMBRE_MUNICIPIO	SECCION
30	VERACRUZ	17	172	TEZONAPA	3825
30	VERACRUZ	17	172	TEZONAPA	3826
30	VERACRUZ	17	172	TEZONAPA	3827
30	VERACRUZ	17	172	TEZONAPA	3828
30	VERACRUZ	17	172	TEZONAPA	3829
30	VERACRUZ	17	172	TEZONAPA	3830
30	VERACRUZ	17	172	TEZONAPA	3831
30	VERACRUZ	17	172	TEZONAPA	3832
30	VERACRUZ	17	172	TEZONAPA	3833
30	VERACRUZ	17	172	TEZONAPA	3834
30	VERACRUZ	17	172	TEZONAPA	3835
30	VERACRUZ	17	172	TEZONAPA	3836
30	VERACRUZ	17	172	TEZONAPA	3837
30	VERACRUZ	17	172	TEZONAPA	3838
30	VERACRUZ	17	172	TEZONAPA	3839
30	VERACRUZ	17	172	TEZONAPA	3840
30	VERACRUZ	17	172	TEZONAPA	3841
30	VERACRUZ	17	172	TEZONAPA	3842
30	VERACRUZ	17	172	TEZONAPA	3843
30	VERACRUZ	17	172	TEZONAPA	3844
30	VERACRUZ	17	172	TEZONAPA	3845
30	VERACRUZ	17	172	TEZONAPA	3846
30	VERACRUZ	17	172	TEZONAPA	3847
30	VERACRUZ	17	172	TEZONAPA	3848
30	VERACRUZ	17	172	TEZONAPA	3849
30	VERACRUZ	17	172	TEZONAPA	3850
30	VERACRUZ	17	172	TEZONAPA	3851
30	VERACRUZ	17	172	TEZONAPA	3852
30	VERACRUZ	17	172	TEZONAPA	3853
30	VERACRUZ	17	172	TEZONAPA	3854
30	VERACRUZ	17	172	TEZONAPA	3855
30	VERACRUZ	17	172	TEZONAPA	3856
30	VERACRUZ	17	172	TEZONAPA	3857
30	VERACRUZ	17	172	TEZONAPA	3858
30	VERACRUZ	17	173	TIERRA BLANCA	3859
30	VERACRUZ	17	173	TIERRA BLANCA	3860
30	VERACRUZ	17	173	TIERRA BLANCA	3861
30	VERACRUZ	17	173	TIERRA BLANCA	3862
30	VERACRUZ	17	173	TIERRA BLANCA	3863
30	VERACRUZ	17	173	TIERRA BLANCA	3864
30	VERACRUZ	17	173	TIERRA BLANCA	3865
30	VERACRUZ	17	173	TIERRA BLANCA	3866
30	VERACRUZ	17	173	TIERRA BLANCA	3867
30	VERACRUZ	17	173	TIERRA BLANCA	3868
30	VERACRUZ	17	173	TIERRA BLANCA	3869
30	VERACRUZ	17	173	TIERRA BLANCA	3870
30	VERACRUZ	17	173	TIERRA BLANCA	3871
30	VERACRUZ	17	173	TIERRA BLANCA	3872
30	VERACRUZ	17	173	TIERRA BLANCA	3873
30	VERACRUZ	17	173	TIERRA BLANCA	3874
30	VERACRUZ	17	173	TIERRA BLANCA	3875
30	VERACRUZ	17	173	TIERRA BLANCA	3876
30	VERACRUZ	17	173	TIERRA BLANCA	3877
30	VERACRUZ	17	173	TIERRA BLANCA	3878
30	VERACRUZ	17	173	TIERRA BLANCA	3879



**Instituto Nacional Electoral
CONSEJO GENERAL**

ENTIDAD	NOMBRE_ENTIDAD	DISTRITO_LOCAL	MUNICIPIO	NOMBRE_MUNICIPIO	SECCION
30	VERACRUZ	17	173	TIERRA BLANCA	3880
30	VERACRUZ	17	173	TIERRA BLANCA	3881
30	VERACRUZ	17	173	TIERRA BLANCA	3882
30	VERACRUZ	17	173	TIERRA BLANCA	3883
30	VERACRUZ	17	173	TIERRA BLANCA	3884
30	VERACRUZ	17	173	TIERRA BLANCA	3885
30	VERACRUZ	17	173	TIERRA BLANCA	3886
30	VERACRUZ	17	173	TIERRA BLANCA	3887
30	VERACRUZ	17	173	TIERRA BLANCA	3888
30	VERACRUZ	17	173	TIERRA BLANCA	3889
30	VERACRUZ	17	173	TIERRA BLANCA	3890
30	VERACRUZ	17	173	TIERRA BLANCA	3891
30	VERACRUZ	17	173	TIERRA BLANCA	3892
30	VERACRUZ	17	173	TIERRA BLANCA	3893
30	VERACRUZ	17	173	TIERRA BLANCA	3894
30	VERACRUZ	17	173	TIERRA BLANCA	3895
30	VERACRUZ	17	173	TIERRA BLANCA	3896
30	VERACRUZ	17	173	TIERRA BLANCA	3897
30	VERACRUZ	17	173	TIERRA BLANCA	3898
30	VERACRUZ	17	173	TIERRA BLANCA	3899
30	VERACRUZ	17	173	TIERRA BLANCA	3900
30	VERACRUZ	17	173	TIERRA BLANCA	3901
30	VERACRUZ	17	173	TIERRA BLANCA	3902
30	VERACRUZ	17	173	TIERRA BLANCA	3903
30	VERACRUZ	17	173	TIERRA BLANCA	3904
30	VERACRUZ	17	173	TIERRA BLANCA	3905
30	VERACRUZ	17	173	TIERRA BLANCA	3906
30	VERACRUZ	17	173	TIERRA BLANCA	3907
30	VERACRUZ	17	173	TIERRA BLANCA	3908
30	VERACRUZ	17	173	TIERRA BLANCA	3909
30	VERACRUZ	17	173	TIERRA BLANCA	3910
30	VERACRUZ	17	173	TIERRA BLANCA	3911
30	VERACRUZ	17	173	TIERRA BLANCA	3912
30	VERACRUZ	17	173	TIERRA BLANCA	3913
30	VERACRUZ	17	173	TIERRA BLANCA	3914
30	VERACRUZ	17	173	TIERRA BLANCA	3915
30	VERACRUZ	17	173	TIERRA BLANCA	3916
30	VERACRUZ	17	173	TIERRA BLANCA	3917
30	VERACRUZ	17	173	TIERRA BLANCA	3918
30	VERACRUZ	17	173	TIERRA BLANCA	3919
30	VERACRUZ	17	173	TIERRA BLANCA	3920
30	VERACRUZ	17	173	TIERRA BLANCA	3921
30	VERACRUZ	17	173	TIERRA BLANCA	3922
30	VERACRUZ	17	173	TIERRA BLANCA	3923
30	VERACRUZ	17	173	TIERRA BLANCA	3924
30	VERACRUZ	17	173	TIERRA BLANCA	3925
30	VERACRUZ	17	196	YANGA	4527
30	VERACRUZ	17	196	YANGA	4528
30	VERACRUZ	17	196	YANGA	4529
30	VERACRUZ	17	196	YANGA	4530
30	VERACRUZ	17	196	YANGA	4531
30	VERACRUZ	17	196	YANGA	4532
30	VERACRUZ	17	196	YANGA	4533
30	VERACRUZ	17	196	YANGA	4534
30	VERACRUZ	17	196	YANGA	4535



**Instituto Nacional Electoral
CONSEJO GENERAL**

ENTIDAD	NOMBRE_ENTIDAD	DISTRITO_LOCAL	MUNICIPIO	NOMBRE_MUNICIPIO	SECCION
30	VERACRUZ	17	196	YANGA	4536
30	VERACRUZ	17	196	YANGA	4537
30	VERACRUZ	17	196	YANGA	4538
30	VERACRUZ	17	196	YANGA	4539
30	VERACRUZ	17	196	YANGA	4540
30	VERACRUZ	18	6	ACULTZINGO	92
30	VERACRUZ	18	6	ACULTZINGO	93
30	VERACRUZ	18	6	ACULTZINGO	94
30	VERACRUZ	18	6	ACULTZINGO	95
30	VERACRUZ	18	6	ACULTZINGO	96
30	VERACRUZ	18	6	ACULTZINGO	97
30	VERACRUZ	18	6	ACULTZINGO	98
30	VERACRUZ	18	6	ACULTZINGO	99
30	VERACRUZ	18	6	ACULTZINGO	100
30	VERACRUZ	18	6	ACULTZINGO	101
30	VERACRUZ	18	6	ACULTZINGO	102
30	VERACRUZ	18	6	ACULTZINGO	103
30	VERACRUZ	18	6	ACULTZINGO	104
30	VERACRUZ	18	6	ACULTZINGO	105
30	VERACRUZ	18	19	AQUILA	389
30	VERACRUZ	18	20	ASTACINGA	390
30	VERACRUZ	18	20	ASTACINGA	391
30	VERACRUZ	18	20	ASTACINGA	392
30	VERACRUZ	18	21	ATLAHUILCO	393
30	VERACRUZ	18	21	ATLAHUILCO	394
30	VERACRUZ	18	21	ATLAHUILCO	395
30	VERACRUZ	18	21	ATLAHUILCO	396
30	VERACRUZ	18	21	ATLAHUILCO	397
30	VERACRUZ	18	31	CAMERINO Z. MENDOZA	593
30	VERACRUZ	18	31	CAMERINO Z. MENDOZA	594
30	VERACRUZ	18	31	CAMERINO Z. MENDOZA	595
30	VERACRUZ	18	31	CAMERINO Z. MENDOZA	596
30	VERACRUZ	18	31	CAMERINO Z. MENDOZA	597
30	VERACRUZ	18	31	CAMERINO Z. MENDOZA	598
30	VERACRUZ	18	31	CAMERINO Z. MENDOZA	599
30	VERACRUZ	18	31	CAMERINO Z. MENDOZA	600
30	VERACRUZ	18	31	CAMERINO Z. MENDOZA	601
30	VERACRUZ	18	31	CAMERINO Z. MENDOZA	602
30	VERACRUZ	18	31	CAMERINO Z. MENDOZA	603
30	VERACRUZ	18	31	CAMERINO Z. MENDOZA	604
30	VERACRUZ	18	31	CAMERINO Z. MENDOZA	605
30	VERACRUZ	18	31	CAMERINO Z. MENDOZA	606
30	VERACRUZ	18	31	CAMERINO Z. MENDOZA	607
30	VERACRUZ	18	31	CAMERINO Z. MENDOZA	608
30	VERACRUZ	18	76	HUILOAPAN DE CUAUHEMOC	1668
30	VERACRUZ	18	76	HUILOAPAN DE CUAUHEMOC	1669
30	VERACRUZ	18	76	HUILOAPAN DE CUAUHEMOC	1670
30	VERACRUZ	18	76	HUILOAPAN DE CUAUHEMOC	1671
30	VERACRUZ	18	99	MAGDALENA	2237
30	VERACRUZ	18	99	MAGDALENA	2238
30	VERACRUZ	18	99	MAGDALENA	2239
30	VERACRUZ	18	100	MALTRATA	2240
30	VERACRUZ	18	100	MALTRATA	2241
30	VERACRUZ	18	100	MALTRATA	2242
30	VERACRUZ	18	100	MALTRATA	2243



**Instituto Nacional Electoral
CONSEJO GENERAL**

ENTIDAD	NOMBRE_ENTIDAD	DISTRITO_LOCAL	MUNICIPIO	NOMBRE_MUNICIPIO	SECCION
30	VERACRUZ	18	100	MALTRATA	2244
30	VERACRUZ	18	100	MALTRATA	2245
30	VERACRUZ	18	100	MALTRATA	2246
30	VERACRUZ	18	100	MALTRATA	2247
30	VERACRUZ	18	100	MALTRATA	2248
30	VERACRUZ	18	111	MIXTLA DE ALTAMIRANO	2578
30	VERACRUZ	18	111	MIXTLA DE ALTAMIRANO	2579
30	VERACRUZ	18	111	MIXTLA DE ALTAMIRANO	2580
30	VERACRUZ	18	111	MIXTLA DE ALTAMIRANO	2581
30	VERACRUZ	18	111	MIXTLA DE ALTAMIRANO	2582
30	VERACRUZ	18	116	NOGALES	2621
30	VERACRUZ	18	116	NOGALES	2622
30	VERACRUZ	18	116	NOGALES	2623
30	VERACRUZ	18	116	NOGALES	2624
30	VERACRUZ	18	116	NOGALES	2625
30	VERACRUZ	18	116	NOGALES	2626
30	VERACRUZ	18	116	NOGALES	2627
30	VERACRUZ	18	116	NOGALES	2628
30	VERACRUZ	18	116	NOGALES	2629
30	VERACRUZ	18	116	NOGALES	2630
30	VERACRUZ	18	116	NOGALES	2631
30	VERACRUZ	18	116	NOGALES	2632
30	VERACRUZ	18	116	NOGALES	2633
30	VERACRUZ	18	116	NOGALES	2634
30	VERACRUZ	18	116	NOGALES	2635
30	VERACRUZ	18	116	NOGALES	2636
30	VERACRUZ	18	116	NOGALES	2637
30	VERACRUZ	18	116	NOGALES	2638
30	VERACRUZ	18	116	NOGALES	2639
30	VERACRUZ	18	135	RAFAEL DELGADO	3274
30	VERACRUZ	18	135	RAFAEL DELGADO	3275
30	VERACRUZ	18	135	RAFAEL DELGADO	3276
30	VERACRUZ	18	135	RAFAEL DELGADO	3277
30	VERACRUZ	18	135	RAFAEL DELGADO	3278
30	VERACRUZ	18	135	RAFAEL DELGADO	3279
30	VERACRUZ	18	135	RAFAEL DELGADO	3280
30	VERACRUZ	18	135	RAFAEL DELGADO	3281
30	VERACRUZ	18	135	RAFAEL DELGADO	3282
30	VERACRUZ	18	138	LOS REYES	3294
30	VERACRUZ	18	138	LOS REYES	3295
30	VERACRUZ	18	138	LOS REYES	3296
30	VERACRUZ	18	141	SAN ANDRES TENEJAPAN	3326
30	VERACRUZ	18	141	SAN ANDRES TENEJAPAN	3327
30	VERACRUZ	18	148	SOLEDAD ATZOMPA	3504
30	VERACRUZ	18	148	SOLEDAD ATZOMPA	3505
30	VERACRUZ	18	148	SOLEDAD ATZOMPA	3506
30	VERACRUZ	18	148	SOLEDAD ATZOMPA	3507
30	VERACRUZ	18	148	SOLEDAD ATZOMPA	3508
30	VERACRUZ	18	148	SOLEDAD ATZOMPA	3509
30	VERACRUZ	18	148	SOLEDAD ATZOMPA	3510
30	VERACRUZ	18	148	SOLEDAD ATZOMPA	3511
30	VERACRUZ	18	148	SOLEDAD ATZOMPA	3512
30	VERACRUZ	18	159	TEHUIPANGO	3699
30	VERACRUZ	18	159	TEHUIPANGO	3700
30	VERACRUZ	18	159	TEHUIPANGO	3701



**Instituto Nacional Electoral
CONSEJO GENERAL**

ENTIDAD	NOMBRE_ENTIDAD	DISTRITO_LOCAL	MUNICIPIO	NOMBRE_MUNICIPIO	SECCION
30	VERACRUZ	18	159	TEHUIPANGO	3702
30	VERACRUZ	18	159	TEHUIPANGO	3703
30	VERACRUZ	18	159	TEHUIPANGO	3704
30	VERACRUZ	18	159	TEHUIPANGO	3705
30	VERACRUZ	18	167	TEQUILA	3772
30	VERACRUZ	18	167	TEQUILA	3773
30	VERACRUZ	18	167	TEQUILA	3774
30	VERACRUZ	18	167	TEQUILA	3775
30	VERACRUZ	18	167	TEQUILA	3776
30	VERACRUZ	18	167	TEQUILA	3777
30	VERACRUZ	18	167	TEQUILA	3778
30	VERACRUZ	18	167	TEQUILA	3779
30	VERACRUZ	18	170	TEXHUACAN	3804
30	VERACRUZ	18	170	TEXHUACAN	3805
30	VERACRUZ	18	170	TEXHUACAN	3806
30	VERACRUZ	18	170	TEXHUACAN	3807
30	VERACRUZ	18	183	TLAQUILPA	4074
30	VERACRUZ	18	183	TLAQUILPA	4075
30	VERACRUZ	18	183	TLAQUILPA	4076
30	VERACRUZ	18	184	TULAPAN	4077
30	VERACRUZ	18	184	TULAPAN	4078
30	VERACRUZ	18	195	XOXOCOTLA	4525
30	VERACRUZ	18	195	XOXOCOTLA	4526
30	VERACRUZ	18	201	ZONGOLICA	4570
30	VERACRUZ	18	201	ZONGOLICA	4571
30	VERACRUZ	18	201	ZONGOLICA	4572
30	VERACRUZ	18	201	ZONGOLICA	4573
30	VERACRUZ	18	201	ZONGOLICA	4574
30	VERACRUZ	18	201	ZONGOLICA	4575
30	VERACRUZ	18	201	ZONGOLICA	4576
30	VERACRUZ	18	201	ZONGOLICA	4577
30	VERACRUZ	18	201	ZONGOLICA	4578
30	VERACRUZ	18	201	ZONGOLICA	4579
30	VERACRUZ	18	201	ZONGOLICA	4580
30	VERACRUZ	18	201	ZONGOLICA	4581
30	VERACRUZ	18	201	ZONGOLICA	4582
30	VERACRUZ	18	201	ZONGOLICA	4583
30	VERACRUZ	18	201	ZONGOLICA	4584
30	VERACRUZ	18	201	ZONGOLICA	4585
30	VERACRUZ	18	201	ZONGOLICA	4586
30	VERACRUZ	18	201	ZONGOLICA	4587
30	VERACRUZ	18	201	ZONGOLICA	4588
30	VERACRUZ	18	201	ZONGOLICA	4589
30	VERACRUZ	18	201	ZONGOLICA	4590
30	VERACRUZ	18	201	ZONGOLICA	4591
30	VERACRUZ	18	201	ZONGOLICA	4592
30	VERACRUZ	18	201	ZONGOLICA	4593
30	VERACRUZ	18	201	ZONGOLICA	4594
30	VERACRUZ	18	201	ZONGOLICA	4595
30	VERACRUZ	18	201	ZONGOLICA	4596
30	VERACRUZ	18	201	ZONGOLICA	4597
30	VERACRUZ	19	4	ACTOPAN	47
30	VERACRUZ	19	4	ACTOPAN	48
30	VERACRUZ	19	4	ACTOPAN	49
30	VERACRUZ	19	4	ACTOPAN	50



**Instituto Nacional Electoral
CONSEJO GENERAL**

ENTIDAD	NOMBRE_ENTIDAD	DISTRITO_LOCAL	MUNICIPIO	NOMBRE_MUNICIPIO	SECCION
30	VERACRUZ	19	4	ACTOPAN	51
30	VERACRUZ	19	4	ACTOPAN	52
30	VERACRUZ	19	4	ACTOPAN	53
30	VERACRUZ	19	4	ACTOPAN	54
30	VERACRUZ	19	4	ACTOPAN	55
30	VERACRUZ	19	4	ACTOPAN	56
30	VERACRUZ	19	4	ACTOPAN	57
30	VERACRUZ	19	4	ACTOPAN	58
30	VERACRUZ	19	4	ACTOPAN	59
30	VERACRUZ	19	4	ACTOPAN	60
30	VERACRUZ	19	4	ACTOPAN	61
30	VERACRUZ	19	4	ACTOPAN	62
30	VERACRUZ	19	4	ACTOPAN	63
30	VERACRUZ	19	4	ACTOPAN	64
30	VERACRUZ	19	4	ACTOPAN	65
30	VERACRUZ	19	4	ACTOPAN	66
30	VERACRUZ	19	4	ACTOPAN	67
30	VERACRUZ	19	4	ACTOPAN	68
30	VERACRUZ	19	4	ACTOPAN	69
30	VERACRUZ	19	4	ACTOPAN	70
30	VERACRUZ	19	4	ACTOPAN	71
30	VERACRUZ	19	4	ACTOPAN	72
30	VERACRUZ	19	4	ACTOPAN	73
30	VERACRUZ	19	4	ACTOPAN	74
30	VERACRUZ	19	4	ACTOPAN	75
30	VERACRUZ	19	4	ACTOPAN	76
30	VERACRUZ	19	4	ACTOPAN	77
30	VERACRUZ	19	4	ACTOPAN	78
30	VERACRUZ	19	4	ACTOPAN	79
30	VERACRUZ	19	4	ACTOPAN	80
30	VERACRUZ	19	4	ACTOPAN	81
30	VERACRUZ	19	4	ACTOPAN	82
30	VERACRUZ	19	4	ACTOPAN	83
30	VERACRUZ	19	4	ACTOPAN	84
30	VERACRUZ	19	7	CAMARON DE TEJEDA	106
30	VERACRUZ	19	7	CAMARON DE TEJEDA	107
30	VERACRUZ	19	7	CAMARON DE TEJEDA	108
30	VERACRUZ	19	10	ALTO LUCERO DE GUTIERREZ BARRIOS	183
30	VERACRUZ	19	10	ALTO LUCERO DE GUTIERREZ BARRIOS	184
30	VERACRUZ	19	10	ALTO LUCERO DE GUTIERREZ BARRIOS	185
30	VERACRUZ	19	10	ALTO LUCERO DE GUTIERREZ BARRIOS	186
30	VERACRUZ	19	10	ALTO LUCERO DE GUTIERREZ BARRIOS	187
30	VERACRUZ	19	10	ALTO LUCERO DE GUTIERREZ BARRIOS	188
30	VERACRUZ	19	10	ALTO LUCERO DE GUTIERREZ BARRIOS	189
30	VERACRUZ	19	10	ALTO LUCERO DE GUTIERREZ BARRIOS	190
30	VERACRUZ	19	10	ALTO LUCERO DE GUTIERREZ BARRIOS	191
30	VERACRUZ	19	10	ALTO LUCERO DE GUTIERREZ BARRIOS	192
30	VERACRUZ	19	10	ALTO LUCERO DE GUTIERREZ BARRIOS	193
30	VERACRUZ	19	10	ALTO LUCERO DE GUTIERREZ BARRIOS	194
30	VERACRUZ	19	10	ALTO LUCERO DE GUTIERREZ BARRIOS	197
30	VERACRUZ	19	10	ALTO LUCERO DE GUTIERREZ BARRIOS	198
30	VERACRUZ	19	10	ALTO LUCERO DE GUTIERREZ BARRIOS	199
30	VERACRUZ	19	10	ALTO LUCERO DE GUTIERREZ BARRIOS	200
30	VERACRUZ	19	10	ALTO LUCERO DE GUTIERREZ BARRIOS	201
30	VERACRUZ	19	10	ALTO LUCERO DE GUTIERREZ BARRIOS	202



**Instituto Nacional Electoral
CONSEJO GENERAL**

ENTIDAD	NOMBRE_ENTIDAD	DISTRITO_LOCAL	MUNICIPIO	NOMBRE_MUNICIPIO	SECCION
30	VERACRUZ	19	10	ALTO LUCERO DE GUTIERREZ BARRIOS	203
30	VERACRUZ	19	10	ALTO LUCERO DE GUTIERREZ BARRIOS	204
30	VERACRUZ	19	10	ALTO LUCERO DE GUTIERREZ BARRIOS	205
30	VERACRUZ	19	10	ALTO LUCERO DE GUTIERREZ BARRIOS	206
30	VERACRUZ	19	10	ALTO LUCERO DE GUTIERREZ BARRIOS	207
30	VERACRUZ	19	10	ALTO LUCERO DE GUTIERREZ BARRIOS	208
30	VERACRUZ	19	10	ALTO LUCERO DE GUTIERREZ BARRIOS	209
30	VERACRUZ	19	10	ALTO LUCERO DE GUTIERREZ BARRIOS	210
30	VERACRUZ	19	10	ALTO LUCERO DE GUTIERREZ BARRIOS	211
30	VERACRUZ	19	10	ALTO LUCERO DE GUTIERREZ BARRIOS	212
30	VERACRUZ	19	10	ALTO LUCERO DE GUTIERREZ BARRIOS	213
30	VERACRUZ	19	10	ALTO LUCERO DE GUTIERREZ BARRIOS	214
30	VERACRUZ	19	10	ALTO LUCERO DE GUTIERREZ BARRIOS	215
30	VERACRUZ	19	10	ALTO LUCERO DE GUTIERREZ BARRIOS	216
30	VERACRUZ	19	10	ALTO LUCERO DE GUTIERREZ BARRIOS	217
30	VERACRUZ	19	17	LA ANTIGUA	363
30	VERACRUZ	19	17	LA ANTIGUA	364
30	VERACRUZ	19	17	LA ANTIGUA	365
30	VERACRUZ	19	17	LA ANTIGUA	366
30	VERACRUZ	19	17	LA ANTIGUA	367
30	VERACRUZ	19	17	LA ANTIGUA	368
30	VERACRUZ	19	17	LA ANTIGUA	369
30	VERACRUZ	19	17	LA ANTIGUA	370
30	VERACRUZ	19	17	LA ANTIGUA	371
30	VERACRUZ	19	17	LA ANTIGUA	372
30	VERACRUZ	19	17	LA ANTIGUA	373
30	VERACRUZ	19	17	LA ANTIGUA	374
30	VERACRUZ	19	17	LA ANTIGUA	375
30	VERACRUZ	19	17	LA ANTIGUA	376
30	VERACRUZ	19	17	LA ANTIGUA	377
30	VERACRUZ	19	17	LA ANTIGUA	378
30	VERACRUZ	19	17	LA ANTIGUA	379
30	VERACRUZ	19	17	LA ANTIGUA	380
30	VERACRUZ	19	17	LA ANTIGUA	381
30	VERACRUZ	19	17	LA ANTIGUA	382
30	VERACRUZ	19	17	LA ANTIGUA	383
30	VERACRUZ	19	101	MANLIO FABIO ALTAMIRANO	2249
30	VERACRUZ	19	101	MANLIO FABIO ALTAMIRANO	2250
30	VERACRUZ	19	101	MANLIO FABIO ALTAMIRANO	2251
30	VERACRUZ	19	101	MANLIO FABIO ALTAMIRANO	2252
30	VERACRUZ	19	101	MANLIO FABIO ALTAMIRANO	2253
30	VERACRUZ	19	101	MANLIO FABIO ALTAMIRANO	2254
30	VERACRUZ	19	101	MANLIO FABIO ALTAMIRANO	2255
30	VERACRUZ	19	101	MANLIO FABIO ALTAMIRANO	2256
30	VERACRUZ	19	101	MANLIO FABIO ALTAMIRANO	2257
30	VERACRUZ	19	101	MANLIO FABIO ALTAMIRANO	2258
30	VERACRUZ	19	101	MANLIO FABIO ALTAMIRANO	2259
30	VERACRUZ	19	101	MANLIO FABIO ALTAMIRANO	2260
30	VERACRUZ	19	101	MANLIO FABIO ALTAMIRANO	2261
30	VERACRUZ	19	101	MANLIO FABIO ALTAMIRANO	2262
30	VERACRUZ	19	101	MANLIO FABIO ALTAMIRANO	2263
30	VERACRUZ	19	101	MANLIO FABIO ALTAMIRANO	2264
30	VERACRUZ	19	126	PASO DEL MACHO	2990
30	VERACRUZ	19	126	PASO DEL MACHO	2991
30	VERACRUZ	19	126	PASO DEL MACHO	2992



**Instituto Nacional Electoral
CONSEJO GENERAL**

ENTIDAD	NOMBRE_ENTIDAD	DISTRITO_LOCAL	MUNICIPIO	NOMBRE_MUNICIPIO	SECCION
30	VERACRUZ	19	126	PASO DEL MACHO	2993
30	VERACRUZ	19	126	PASO DEL MACHO	2994
30	VERACRUZ	19	126	PASO DEL MACHO	2995
30	VERACRUZ	19	126	PASO DEL MACHO	2996
30	VERACRUZ	19	126	PASO DEL MACHO	2997
30	VERACRUZ	19	126	PASO DEL MACHO	2998
30	VERACRUZ	19	126	PASO DEL MACHO	2999
30	VERACRUZ	19	126	PASO DEL MACHO	3000
30	VERACRUZ	19	126	PASO DEL MACHO	3001
30	VERACRUZ	19	126	PASO DEL MACHO	3002
30	VERACRUZ	19	126	PASO DEL MACHO	3003
30	VERACRUZ	19	127	PASO DE OVEJAS	3004
30	VERACRUZ	19	127	PASO DE OVEJAS	3005
30	VERACRUZ	19	127	PASO DE OVEJAS	3006
30	VERACRUZ	19	127	PASO DE OVEJAS	3007
30	VERACRUZ	19	127	PASO DE OVEJAS	3008
30	VERACRUZ	19	127	PASO DE OVEJAS	3009
30	VERACRUZ	19	127	PASO DE OVEJAS	3010
30	VERACRUZ	19	127	PASO DE OVEJAS	3011
30	VERACRUZ	19	127	PASO DE OVEJAS	3012
30	VERACRUZ	19	127	PASO DE OVEJAS	3013
30	VERACRUZ	19	127	PASO DE OVEJAS	3014
30	VERACRUZ	19	127	PASO DE OVEJAS	3015
30	VERACRUZ	19	127	PASO DE OVEJAS	3016
30	VERACRUZ	19	127	PASO DE OVEJAS	3017
30	VERACRUZ	19	127	PASO DE OVEJAS	3018
30	VERACRUZ	19	127	PASO DE OVEJAS	3019
30	VERACRUZ	19	127	PASO DE OVEJAS	3020
30	VERACRUZ	19	127	PASO DE OVEJAS	3021
30	VERACRUZ	19	127	PASO DE OVEJAS	3022
30	VERACRUZ	19	127	PASO DE OVEJAS	3023
30	VERACRUZ	19	127	PASO DE OVEJAS	3024
30	VERACRUZ	19	127	PASO DE OVEJAS	3025
30	VERACRUZ	19	127	PASO DE OVEJAS	3026
30	VERACRUZ	19	127	PASO DE OVEJAS	3027
30	VERACRUZ	19	134	PUENTE NACIONAL	3259
30	VERACRUZ	19	134	PUENTE NACIONAL	3260
30	VERACRUZ	19	134	PUENTE NACIONAL	3261
30	VERACRUZ	19	134	PUENTE NACIONAL	3262
30	VERACRUZ	19	134	PUENTE NACIONAL	3263
30	VERACRUZ	19	134	PUENTE NACIONAL	3264
30	VERACRUZ	19	134	PUENTE NACIONAL	3265
30	VERACRUZ	19	134	PUENTE NACIONAL	3266
30	VERACRUZ	19	134	PUENTE NACIONAL	3267
30	VERACRUZ	19	134	PUENTE NACIONAL	3268
30	VERACRUZ	19	134	PUENTE NACIONAL	3269
30	VERACRUZ	19	134	PUENTE NACIONAL	3270
30	VERACRUZ	19	134	PUENTE NACIONAL	3271
30	VERACRUZ	19	134	PUENTE NACIONAL	3272
30	VERACRUZ	19	134	PUENTE NACIONAL	3273
30	VERACRUZ	19	149	SOLEDAD DE DOBLADO	3513
30	VERACRUZ	19	149	SOLEDAD DE DOBLADO	3514
30	VERACRUZ	19	149	SOLEDAD DE DOBLADO	3515
30	VERACRUZ	19	149	SOLEDAD DE DOBLADO	3516
30	VERACRUZ	19	149	SOLEDAD DE DOBLADO	3517



**Instituto Nacional Electoral
CONSEJO GENERAL**

ENTIDAD	NOMBRE ENTIDAD	DISTRITO LOCAL	MUNICIPIO	NOMBRE MUNICIPIO	SECCION
30	VERACRUZ	19	149	SOLEDAD DE DOBLADO	3518
30	VERACRUZ	19	149	SOLEDAD DE DOBLADO	3519
30	VERACRUZ	19	149	SOLEDAD DE DOBLADO	3520
30	VERACRUZ	19	149	SOLEDAD DE DOBLADO	3521
30	VERACRUZ	19	149	SOLEDAD DE DOBLADO	3522
30	VERACRUZ	19	149	SOLEDAD DE DOBLADO	3523
30	VERACRUZ	19	149	SOLEDAD DE DOBLADO	3524
30	VERACRUZ	19	149	SOLEDAD DE DOBLADO	3525
30	VERACRUZ	19	149	SOLEDAD DE DOBLADO	3526
30	VERACRUZ	19	149	SOLEDAD DE DOBLADO	3527
30	VERACRUZ	19	149	SOLEDAD DE DOBLADO	3528
30	VERACRUZ	19	149	SOLEDAD DE DOBLADO	3529
30	VERACRUZ	19	190	URSULO GALVAN	4173
30	VERACRUZ	19	190	URSULO GALVAN	4174
30	VERACRUZ	19	190	URSULO GALVAN	4175
30	VERACRUZ	19	190	URSULO GALVAN	4176
30	VERACRUZ	19	190	URSULO GALVAN	4177
30	VERACRUZ	19	190	URSULO GALVAN	4178
30	VERACRUZ	19	190	URSULO GALVAN	4179
30	VERACRUZ	19	190	URSULO GALVAN	4180
30	VERACRUZ	19	190	URSULO GALVAN	4181
30	VERACRUZ	19	190	URSULO GALVAN	4182
30	VERACRUZ	19	190	URSULO GALVAN	4183
30	VERACRUZ	19	190	URSULO GALVAN	4184
30	VERACRUZ	19	190	URSULO GALVAN	4185
30	VERACRUZ	19	190	URSULO GALVAN	4186
30	VERACRUZ	19	190	URSULO GALVAN	4187
30	VERACRUZ	19	190	URSULO GALVAN	4188
30	VERACRUZ	19	190	URSULO GALVAN	4189
30	VERACRUZ	19	190	URSULO GALVAN	4190
30	VERACRUZ	19	190	URSULO GALVAN	4191
30	VERACRUZ	19	190	URSULO GALVAN	4192
30	VERACRUZ	19	190	URSULO GALVAN	4193
30	VERACRUZ	19	190	URSULO GALVAN	4194
30	VERACRUZ	19	190	URSULO GALVAN	4195
30	VERACRUZ	20	192	VERACRUZ	4217
30	VERACRUZ	20	192	VERACRUZ	4218
30	VERACRUZ	20	192	VERACRUZ	4219
30	VERACRUZ	20	192	VERACRUZ	4220
30	VERACRUZ	20	192	VERACRUZ	4221
30	VERACRUZ	20	192	VERACRUZ	4222
30	VERACRUZ	20	192	VERACRUZ	4223
30	VERACRUZ	20	192	VERACRUZ	4224
30	VERACRUZ	20	192	VERACRUZ	4225
30	VERACRUZ	20	192	VERACRUZ	4226
30	VERACRUZ	20	192	VERACRUZ	4227
30	VERACRUZ	20	192	VERACRUZ	4228
30	VERACRUZ	20	192	VERACRUZ	4230
30	VERACRUZ	20	192	VERACRUZ	4231
30	VERACRUZ	20	192	VERACRUZ	4232
30	VERACRUZ	20	192	VERACRUZ	4233
30	VERACRUZ	20	192	VERACRUZ	4234
30	VERACRUZ	20	192	VERACRUZ	4235
30	VERACRUZ	20	192	VERACRUZ	4236
30	VERACRUZ	20	192	VERACRUZ	4237



**Instituto Nacional Electoral
CONSEJO GENERAL**

ENTIDAD	NOMBRE_ENTIDAD	DISTRITO_LOCAL	MUNICIPIO	NOMBRE_MUNICIPIO	SECCION
30	VERACRUZ	20	192	VERACRUZ	4238
30	VERACRUZ	20	192	VERACRUZ	4239
30	VERACRUZ	20	192	VERACRUZ	4240
30	VERACRUZ	20	192	VERACRUZ	4241
30	VERACRUZ	20	192	VERACRUZ	4242
30	VERACRUZ	20	192	VERACRUZ	4243
30	VERACRUZ	20	192	VERACRUZ	4244
30	VERACRUZ	20	192	VERACRUZ	4245
30	VERACRUZ	20	192	VERACRUZ	4246
30	VERACRUZ	20	192	VERACRUZ	4247
30	VERACRUZ	20	192	VERACRUZ	4248
30	VERACRUZ	20	192	VERACRUZ	4249
30	VERACRUZ	20	192	VERACRUZ	4250
30	VERACRUZ	20	192	VERACRUZ	4251
30	VERACRUZ	20	192	VERACRUZ	4252
30	VERACRUZ	20	192	VERACRUZ	4253
30	VERACRUZ	20	192	VERACRUZ	4254
30	VERACRUZ	20	192	VERACRUZ	4255
30	VERACRUZ	20	192	VERACRUZ	4256
30	VERACRUZ	20	192	VERACRUZ	4257
30	VERACRUZ	20	192	VERACRUZ	4258
30	VERACRUZ	20	192	VERACRUZ	4259
30	VERACRUZ	20	192	VERACRUZ	4260
30	VERACRUZ	20	192	VERACRUZ	4261
30	VERACRUZ	20	192	VERACRUZ	4262
30	VERACRUZ	20	192	VERACRUZ	4263
30	VERACRUZ	20	192	VERACRUZ	4264
30	VERACRUZ	20	192	VERACRUZ	4265
30	VERACRUZ	20	192	VERACRUZ	4266
30	VERACRUZ	20	192	VERACRUZ	4267
30	VERACRUZ	20	192	VERACRUZ	4268
30	VERACRUZ	20	192	VERACRUZ	4269
30	VERACRUZ	20	192	VERACRUZ	4270
30	VERACRUZ	20	192	VERACRUZ	4271
30	VERACRUZ	20	192	VERACRUZ	4272
30	VERACRUZ	20	192	VERACRUZ	4273
30	VERACRUZ	20	192	VERACRUZ	4274
30	VERACRUZ	20	192	VERACRUZ	4275
30	VERACRUZ	20	192	VERACRUZ	4276
30	VERACRUZ	20	192	VERACRUZ	4277
30	VERACRUZ	20	192	VERACRUZ	4278
30	VERACRUZ	20	192	VERACRUZ	4279
30	VERACRUZ	20	192	VERACRUZ	4280
30	VERACRUZ	20	192	VERACRUZ	4281
30	VERACRUZ	20	192	VERACRUZ	4282
30	VERACRUZ	20	192	VERACRUZ	4283
30	VERACRUZ	20	192	VERACRUZ	4284
30	VERACRUZ	20	192	VERACRUZ	4285
30	VERACRUZ	20	192	VERACRUZ	4286
30	VERACRUZ	20	192	VERACRUZ	4287
30	VERACRUZ	20	192	VERACRUZ	4288
30	VERACRUZ	20	192	VERACRUZ	4289
30	VERACRUZ	20	192	VERACRUZ	4290
30	VERACRUZ	20	192	VERACRUZ	4291
30	VERACRUZ	20	192	VERACRUZ	4292



**Instituto Nacional Electoral
CONSEJO GENERAL**

ENTIDAD	NOMBRE_ENTIDAD	DISTRITO_LOCAL	MUNICIPIO	NOMBRE_MUNICIPIO	SECCION
30	VERACRUZ	20	192	VERACRUZ	4293
30	VERACRUZ	20	192	VERACRUZ	4294
30	VERACRUZ	20	192	VERACRUZ	4295
30	VERACRUZ	20	192	VERACRUZ	4296
30	VERACRUZ	20	192	VERACRUZ	4297
30	VERACRUZ	20	192	VERACRUZ	4298
30	VERACRUZ	20	192	VERACRUZ	4299
30	VERACRUZ	20	192	VERACRUZ	4300
30	VERACRUZ	20	192	VERACRUZ	4301
30	VERACRUZ	20	192	VERACRUZ	4302
30	VERACRUZ	20	192	VERACRUZ	4303
30	VERACRUZ	20	192	VERACRUZ	4304
30	VERACRUZ	20	192	VERACRUZ	4305
30	VERACRUZ	20	192	VERACRUZ	4306
30	VERACRUZ	20	192	VERACRUZ	4307
30	VERACRUZ	20	192	VERACRUZ	4308
30	VERACRUZ	20	192	VERACRUZ	4309
30	VERACRUZ	20	192	VERACRUZ	4310
30	VERACRUZ	20	192	VERACRUZ	4311
30	VERACRUZ	20	192	VERACRUZ	4312
30	VERACRUZ	20	192	VERACRUZ	4313
30	VERACRUZ	20	192	VERACRUZ	4314
30	VERACRUZ	20	192	VERACRUZ	4315
30	VERACRUZ	20	192	VERACRUZ	4316
30	VERACRUZ	20	192	VERACRUZ	4317
30	VERACRUZ	20	192	VERACRUZ	4318
30	VERACRUZ	20	192	VERACRUZ	4319
30	VERACRUZ	20	192	VERACRUZ	4320
30	VERACRUZ	20	192	VERACRUZ	4321
30	VERACRUZ	20	192	VERACRUZ	4322
30	VERACRUZ	20	192	VERACRUZ	4323
30	VERACRUZ	20	192	VERACRUZ	4324
30	VERACRUZ	20	192	VERACRUZ	4325
30	VERACRUZ	20	192	VERACRUZ	4326
30	VERACRUZ	20	192	VERACRUZ	4327
30	VERACRUZ	20	192	VERACRUZ	4328
30	VERACRUZ	20	192	VERACRUZ	4329
30	VERACRUZ	20	192	VERACRUZ	4330
30	VERACRUZ	20	192	VERACRUZ	4331
30	VERACRUZ	20	192	VERACRUZ	4332
30	VERACRUZ	20	192	VERACRUZ	4333
30	VERACRUZ	20	192	VERACRUZ	4334
30	VERACRUZ	20	192	VERACRUZ	4335
30	VERACRUZ	20	192	VERACRUZ	4336
30	VERACRUZ	20	192	VERACRUZ	4337
30	VERACRUZ	20	192	VERACRUZ	4338
30	VERACRUZ	20	192	VERACRUZ	4339
30	VERACRUZ	20	192	VERACRUZ	4340
30	VERACRUZ	20	192	VERACRUZ	4341
30	VERACRUZ	20	192	VERACRUZ	4342
30	VERACRUZ	20	192	VERACRUZ	4343
30	VERACRUZ	20	192	VERACRUZ	4344
30	VERACRUZ	20	192	VERACRUZ	4345
30	VERACRUZ	20	192	VERACRUZ	4346
30	VERACRUZ	20	192	VERACRUZ	4347



**Instituto Nacional Electoral
CONSEJO GENERAL**

ENTIDAD	NOMBRE_ENTIDAD	DISTRITO_LOCAL	MUNICIPIO	NOMBRE_MUNICIPIO	SECCION
30	VERACRUZ	20	192	VERACRUZ	4348
30	VERACRUZ	20	192	VERACRUZ	4387
30	VERACRUZ	20	192	VERACRUZ	4388
30	VERACRUZ	20	192	VERACRUZ	4474
30	VERACRUZ	20	192	VERACRUZ	4475
30	VERACRUZ	20	192	VERACRUZ	4476
30	VERACRUZ	20	192	VERACRUZ	4766
30	VERACRUZ	20	192	VERACRUZ	4767
30	VERACRUZ	20	192	VERACRUZ	4768
30	VERACRUZ	20	192	VERACRUZ	4769
30	VERACRUZ	20	192	VERACRUZ	4770
30	VERACRUZ	20	192	VERACRUZ	4771
30	VERACRUZ	20	192	VERACRUZ	4772
30	VERACRUZ	20	192	VERACRUZ	4773
30	VERACRUZ	20	192	VERACRUZ	4774
30	VERACRUZ	20	192	VERACRUZ	4775
30	VERACRUZ	20	192	VERACRUZ	4776
30	VERACRUZ	20	192	VERACRUZ	4777
30	VERACRUZ	20	192	VERACRUZ	4778
30	VERACRUZ	20	192	VERACRUZ	4779
30	VERACRUZ	20	192	VERACRUZ	4780
30	VERACRUZ	20	192	VERACRUZ	4781
30	VERACRUZ	20	192	VERACRUZ	4782
30	VERACRUZ	20	192	VERACRUZ	4783
30	VERACRUZ	20	192	VERACRUZ	4784
30	VERACRUZ	20	192	VERACRUZ	4785
30	VERACRUZ	20	192	VERACRUZ	4786
30	VERACRUZ	20	192	VERACRUZ	4787
30	VERACRUZ	20	192	VERACRUZ	4788
30	VERACRUZ	20	192	VERACRUZ	4789
30	VERACRUZ	20	192	VERACRUZ	4790
30	VERACRUZ	20	192	VERACRUZ	4791
30	VERACRUZ	20	192	VERACRUZ	4792
30	VERACRUZ	20	192	VERACRUZ	4793
30	VERACRUZ	20	192	VERACRUZ	4794
30	VERACRUZ	20	192	VERACRUZ	4795
30	VERACRUZ	20	192	VERACRUZ	4796
30	VERACRUZ	20	192	VERACRUZ	4797
30	VERACRUZ	20	192	VERACRUZ	4798
30	VERACRUZ	20	192	VERACRUZ	4799
30	VERACRUZ	20	192	VERACRUZ	4800
30	VERACRUZ	20	192	VERACRUZ	4801
30	VERACRUZ	20	192	VERACRUZ	4802
30	VERACRUZ	20	192	VERACRUZ	4803
30	VERACRUZ	20	192	VERACRUZ	4804
30	VERACRUZ	20	192	VERACRUZ	4805
30	VERACRUZ	20	192	VERACRUZ	4806
30	VERACRUZ	20	192	VERACRUZ	4807
30	VERACRUZ	20	192	VERACRUZ	4808
30	VERACRUZ	20	192	VERACRUZ	4809
30	VERACRUZ	20	192	VERACRUZ	4810
30	VERACRUZ	20	192	VERACRUZ	4811
30	VERACRUZ	20	192	VERACRUZ	4812
30	VERACRUZ	20	192	VERACRUZ	4813
30	VERACRUZ	20	192	VERACRUZ	4814



**Instituto Nacional Electoral
CONSEJO GENERAL**

ENTIDAD	NOMBRE_ENTIDAD	DISTRITO_LOCAL	MUNICIPIO	NOMBRE_MUNICIPIO	SECCION
30	VERACRUZ	20	192	VERACRUZ	4815
30	VERACRUZ	20	192	VERACRUZ	4816
30	VERACRUZ	20	192	VERACRUZ	4817
30	VERACRUZ	20	192	VERACRUZ	4818
30	VERACRUZ	20	192	VERACRUZ	4819
30	VERACRUZ	20	192	VERACRUZ	4820
30	VERACRUZ	20	192	VERACRUZ	4821
30	VERACRUZ	21	192	VERACRUZ	4349
30	VERACRUZ	21	192	VERACRUZ	4350
30	VERACRUZ	21	192	VERACRUZ	4351
30	VERACRUZ	21	192	VERACRUZ	4352
30	VERACRUZ	21	192	VERACRUZ	4353
30	VERACRUZ	21	192	VERACRUZ	4354
30	VERACRUZ	21	192	VERACRUZ	4355
30	VERACRUZ	21	192	VERACRUZ	4356
30	VERACRUZ	21	192	VERACRUZ	4357
30	VERACRUZ	21	192	VERACRUZ	4358
30	VERACRUZ	21	192	VERACRUZ	4359
30	VERACRUZ	21	192	VERACRUZ	4360
30	VERACRUZ	21	192	VERACRUZ	4361
30	VERACRUZ	21	192	VERACRUZ	4362
30	VERACRUZ	21	192	VERACRUZ	4363
30	VERACRUZ	21	192	VERACRUZ	4364
30	VERACRUZ	21	192	VERACRUZ	4365
30	VERACRUZ	21	192	VERACRUZ	4366
30	VERACRUZ	21	192	VERACRUZ	4367
30	VERACRUZ	21	192	VERACRUZ	4368
30	VERACRUZ	21	192	VERACRUZ	4369
30	VERACRUZ	21	192	VERACRUZ	4370
30	VERACRUZ	21	192	VERACRUZ	4371
30	VERACRUZ	21	192	VERACRUZ	4372
30	VERACRUZ	21	192	VERACRUZ	4373
30	VERACRUZ	21	192	VERACRUZ	4374
30	VERACRUZ	21	192	VERACRUZ	4375
30	VERACRUZ	21	192	VERACRUZ	4376
30	VERACRUZ	21	192	VERACRUZ	4377
30	VERACRUZ	21	192	VERACRUZ	4378
30	VERACRUZ	21	192	VERACRUZ	4379
30	VERACRUZ	21	192	VERACRUZ	4380
30	VERACRUZ	21	192	VERACRUZ	4381
30	VERACRUZ	21	192	VERACRUZ	4383
30	VERACRUZ	21	192	VERACRUZ	4384
30	VERACRUZ	21	192	VERACRUZ	4385
30	VERACRUZ	21	192	VERACRUZ	4386
30	VERACRUZ	21	192	VERACRUZ	4389
30	VERACRUZ	21	192	VERACRUZ	4390
30	VERACRUZ	21	192	VERACRUZ	4391
30	VERACRUZ	21	192	VERACRUZ	4392
30	VERACRUZ	21	192	VERACRUZ	4393
30	VERACRUZ	21	192	VERACRUZ	4394
30	VERACRUZ	21	192	VERACRUZ	4395
30	VERACRUZ	21	192	VERACRUZ	4396
30	VERACRUZ	21	192	VERACRUZ	4397
30	VERACRUZ	21	192	VERACRUZ	4398
30	VERACRUZ	21	192	VERACRUZ	4399



**Instituto Nacional Electoral
CONSEJO GENERAL**

ENTIDAD	NOMBRE_ENTIDAD	DISTRITO_LOCAL	MUNICIPIO	NOMBRE_MUNICIPIO	SECCION
30	VERACRUZ	21	192	VERACRUZ	4400
30	VERACRUZ	21	192	VERACRUZ	4401
30	VERACRUZ	21	192	VERACRUZ	4402
30	VERACRUZ	21	192	VERACRUZ	4403
30	VERACRUZ	21	192	VERACRUZ	4404
30	VERACRUZ	21	192	VERACRUZ	4405
30	VERACRUZ	21	192	VERACRUZ	4406
30	VERACRUZ	21	192	VERACRUZ	4407
30	VERACRUZ	21	192	VERACRUZ	4408
30	VERACRUZ	21	192	VERACRUZ	4409
30	VERACRUZ	21	192	VERACRUZ	4410
30	VERACRUZ	21	192	VERACRUZ	4411
30	VERACRUZ	21	192	VERACRUZ	4412
30	VERACRUZ	21	192	VERACRUZ	4413
30	VERACRUZ	21	192	VERACRUZ	4414
30	VERACRUZ	21	192	VERACRUZ	4415
30	VERACRUZ	21	192	VERACRUZ	4416
30	VERACRUZ	21	192	VERACRUZ	4417
30	VERACRUZ	21	192	VERACRUZ	4418
30	VERACRUZ	21	192	VERACRUZ	4419
30	VERACRUZ	21	192	VERACRUZ	4420
30	VERACRUZ	21	192	VERACRUZ	4421
30	VERACRUZ	21	192	VERACRUZ	4422
30	VERACRUZ	21	192	VERACRUZ	4423
30	VERACRUZ	21	192	VERACRUZ	4424
30	VERACRUZ	21	192	VERACRUZ	4425
30	VERACRUZ	21	192	VERACRUZ	4426
30	VERACRUZ	21	192	VERACRUZ	4427
30	VERACRUZ	21	192	VERACRUZ	4428
30	VERACRUZ	21	192	VERACRUZ	4429
30	VERACRUZ	21	192	VERACRUZ	4430
30	VERACRUZ	21	192	VERACRUZ	4431
30	VERACRUZ	21	192	VERACRUZ	4432
30	VERACRUZ	21	192	VERACRUZ	4433
30	VERACRUZ	21	192	VERACRUZ	4434
30	VERACRUZ	21	192	VERACRUZ	4435
30	VERACRUZ	21	192	VERACRUZ	4436
30	VERACRUZ	21	192	VERACRUZ	4437
30	VERACRUZ	21	192	VERACRUZ	4438
30	VERACRUZ	21	192	VERACRUZ	4439
30	VERACRUZ	21	192	VERACRUZ	4440
30	VERACRUZ	21	192	VERACRUZ	4441
30	VERACRUZ	21	192	VERACRUZ	4442
30	VERACRUZ	21	192	VERACRUZ	4443
30	VERACRUZ	21	192	VERACRUZ	4444
30	VERACRUZ	21	192	VERACRUZ	4445
30	VERACRUZ	21	192	VERACRUZ	4446
30	VERACRUZ	21	192	VERACRUZ	4447
30	VERACRUZ	21	192	VERACRUZ	4448
30	VERACRUZ	21	192	VERACRUZ	4449
30	VERACRUZ	21	192	VERACRUZ	4450
30	VERACRUZ	21	192	VERACRUZ	4451
30	VERACRUZ	21	192	VERACRUZ	4452
30	VERACRUZ	21	192	VERACRUZ	4453
30	VERACRUZ	21	192	VERACRUZ	4454



**Instituto Nacional Electoral
CONSEJO GENERAL**

ENTIDAD	NOMBRE_ENTIDAD	DISTRITO_LOCAL	MUNICIPIO	NOMBRE_MUNICIPIO	SECCION
30	VERACRUZ	21	192	VERACRUZ	4455
30	VERACRUZ	21	192	VERACRUZ	4456
30	VERACRUZ	21	192	VERACRUZ	4457
30	VERACRUZ	21	192	VERACRUZ	4458
30	VERACRUZ	21	192	VERACRUZ	4459
30	VERACRUZ	21	192	VERACRUZ	4460
30	VERACRUZ	21	192	VERACRUZ	4461
30	VERACRUZ	21	192	VERACRUZ	4462
30	VERACRUZ	21	192	VERACRUZ	4463
30	VERACRUZ	21	192	VERACRUZ	4464
30	VERACRUZ	21	192	VERACRUZ	4465
30	VERACRUZ	21	192	VERACRUZ	4466
30	VERACRUZ	21	192	VERACRUZ	4467
30	VERACRUZ	21	192	VERACRUZ	4468
30	VERACRUZ	21	192	VERACRUZ	4469
30	VERACRUZ	21	192	VERACRUZ	4470
30	VERACRUZ	21	192	VERACRUZ	4471
30	VERACRUZ	21	192	VERACRUZ	4472
30	VERACRUZ	21	192	VERACRUZ	4473
30	VERACRUZ	21	192	VERACRUZ	4477
30	VERACRUZ	21	192	VERACRUZ	4478
30	VERACRUZ	21	192	VERACRUZ	4479
30	VERACRUZ	21	192	VERACRUZ	4480
30	VERACRUZ	21	192	VERACRUZ	4481
30	VERACRUZ	21	192	VERACRUZ	4482
30	VERACRUZ	21	192	VERACRUZ	4483
30	VERACRUZ	21	192	VERACRUZ	4484
30	VERACRUZ	21	192	VERACRUZ	4485
30	VERACRUZ	21	192	VERACRUZ	4486
30	VERACRUZ	21	192	VERACRUZ	4487
30	VERACRUZ	21	192	VERACRUZ	4488
30	VERACRUZ	21	192	VERACRUZ	4489
30	VERACRUZ	21	192	VERACRUZ	4490
30	VERACRUZ	21	192	VERACRUZ	4491
30	VERACRUZ	21	192	VERACRUZ	4492
30	VERACRUZ	21	192	VERACRUZ	4493
30	VERACRUZ	21	192	VERACRUZ	4494
30	VERACRUZ	21	192	VERACRUZ	4495
30	VERACRUZ	21	192	VERACRUZ	4497
30	VERACRUZ	21	192	VERACRUZ	4498
30	VERACRUZ	21	192	VERACRUZ	4499
30	VERACRUZ	21	192	VERACRUZ	4500
30	VERACRUZ	21	192	VERACRUZ	4746
30	VERACRUZ	21	192	VERACRUZ	4747
30	VERACRUZ	21	192	VERACRUZ	4748
30	VERACRUZ	21	192	VERACRUZ	4749
30	VERACRUZ	21	192	VERACRUZ	4750
30	VERACRUZ	21	192	VERACRUZ	4751
30	VERACRUZ	21	192	VERACRUZ	4752
30	VERACRUZ	21	192	VERACRUZ	4753
30	VERACRUZ	21	192	VERACRUZ	4754
30	VERACRUZ	21	192	VERACRUZ	4755
30	VERACRUZ	21	192	VERACRUZ	4756
30	VERACRUZ	21	192	VERACRUZ	4757
30	VERACRUZ	21	192	VERACRUZ	4822



Instituto Nacional Electoral
CONSEJO GENERAL

ENTIDAD	NOMBRE_ENTIDAD	DISTRITO_LOCAL	MUNICIPIO	NOMBRE_MUNICIPIO	SECCION
30	VERACRUZ	21	192	VERACRUZ	4823
30	VERACRUZ	21	192	VERACRUZ	4824
30	VERACRUZ	21	192	VERACRUZ	4825
30	VERACRUZ	21	192	VERACRUZ	4826
30	VERACRUZ	21	192	VERACRUZ	4827
30	VERACRUZ	21	192	VERACRUZ	4828
30	VERACRUZ	21	192	VERACRUZ	4829
30	VERACRUZ	21	192	VERACRUZ	4830
30	VERACRUZ	21	192	VERACRUZ	4831
30	VERACRUZ	21	192	VERACRUZ	4832
30	VERACRUZ	21	192	VERACRUZ	4833
30	VERACRUZ	21	192	VERACRUZ	4834
30	VERACRUZ	21	192	VERACRUZ	4835
30	VERACRUZ	22	29	BOCA DEL RIO	492
30	VERACRUZ	22	29	BOCA DEL RIO	493
30	VERACRUZ	22	29	BOCA DEL RIO	494
30	VERACRUZ	22	29	BOCA DEL RIO	495
30	VERACRUZ	22	29	BOCA DEL RIO	496
30	VERACRUZ	22	29	BOCA DEL RIO	497
30	VERACRUZ	22	29	BOCA DEL RIO	498
30	VERACRUZ	22	29	BOCA DEL RIO	499
30	VERACRUZ	22	29	BOCA DEL RIO	500
30	VERACRUZ	22	29	BOCA DEL RIO	501
30	VERACRUZ	22	29	BOCA DEL RIO	502
30	VERACRUZ	22	29	BOCA DEL RIO	503
30	VERACRUZ	22	29	BOCA DEL RIO	504
30	VERACRUZ	22	29	BOCA DEL RIO	505
30	VERACRUZ	22	29	BOCA DEL RIO	506
30	VERACRUZ	22	29	BOCA DEL RIO	507
30	VERACRUZ	22	29	BOCA DEL RIO	508
30	VERACRUZ	22	29	BOCA DEL RIO	509
30	VERACRUZ	22	29	BOCA DEL RIO	510
30	VERACRUZ	22	29	BOCA DEL RIO	511
30	VERACRUZ	22	29	BOCA DEL RIO	512
30	VERACRUZ	22	29	BOCA DEL RIO	513
30	VERACRUZ	22	29	BOCA DEL RIO	514
30	VERACRUZ	22	29	BOCA DEL RIO	515
30	VERACRUZ	22	29	BOCA DEL RIO	516
30	VERACRUZ	22	29	BOCA DEL RIO	517
30	VERACRUZ	22	29	BOCA DEL RIO	518
30	VERACRUZ	22	29	BOCA DEL RIO	519
30	VERACRUZ	22	29	BOCA DEL RIO	520
30	VERACRUZ	22	29	BOCA DEL RIO	521
30	VERACRUZ	22	29	BOCA DEL RIO	522
30	VERACRUZ	22	29	BOCA DEL RIO	523
30	VERACRUZ	22	29	BOCA DEL RIO	524
30	VERACRUZ	22	29	BOCA DEL RIO	525
30	VERACRUZ	22	29	BOCA DEL RIO	526
30	VERACRUZ	22	29	BOCA DEL RIO	527
30	VERACRUZ	22	29	BOCA DEL RIO	528
30	VERACRUZ	22	29	BOCA DEL RIO	529
30	VERACRUZ	22	29	BOCA DEL RIO	530
30	VERACRUZ	22	29	BOCA DEL RIO	531
30	VERACRUZ	22	29	BOCA DEL RIO	532
30	VERACRUZ	22	29	BOCA DEL RIO	533



Instituto Nacional Electoral
CONSEJO GENERAL

ENTIDAD	NOMBRE_ENTIDAD	DISTRITO_LOCAL	MUNICIPIO	NOMBRE_MUNICIPIO	SECCION
30	VERACRUZ	22	29	BOCA DEL RIO	534
30	VERACRUZ	22	29	BOCA DEL RIO	535
30	VERACRUZ	22	29	BOCA DEL RIO	536
30	VERACRUZ	22	29	BOCA DEL RIO	537
30	VERACRUZ	22	29	BOCA DEL RIO	538
30	VERACRUZ	22	29	BOCA DEL RIO	539
30	VERACRUZ	22	29	BOCA DEL RIO	540
30	VERACRUZ	22	29	BOCA DEL RIO	541
30	VERACRUZ	22	29	BOCA DEL RIO	542
30	VERACRUZ	22	29	BOCA DEL RIO	543
30	VERACRUZ	22	29	BOCA DEL RIO	544
30	VERACRUZ	22	29	BOCA DEL RIO	545
30	VERACRUZ	22	29	BOCA DEL RIO	546
30	VERACRUZ	22	29	BOCA DEL RIO	547
30	VERACRUZ	22	29	BOCA DEL RIO	548
30	VERACRUZ	22	29	BOCA DEL RIO	549
30	VERACRUZ	22	29	BOCA DEL RIO	550
30	VERACRUZ	22	29	BOCA DEL RIO	551
30	VERACRUZ	22	29	BOCA DEL RIO	552
30	VERACRUZ	22	29	BOCA DEL RIO	553
30	VERACRUZ	22	29	BOCA DEL RIO	554
30	VERACRUZ	22	29	BOCA DEL RIO	555
30	VERACRUZ	22	29	BOCA DEL RIO	556
30	VERACRUZ	22	29	BOCA DEL RIO	557
30	VERACRUZ	22	29	BOCA DEL RIO	558
30	VERACRUZ	22	29	BOCA DEL RIO	559
30	VERACRUZ	22	29	BOCA DEL RIO	560
30	VERACRUZ	22	29	BOCA DEL RIO	561
30	VERACRUZ	22	29	BOCA DEL RIO	562
30	VERACRUZ	22	29	BOCA DEL RIO	563
30	VERACRUZ	22	29	BOCA DEL RIO	564
30	VERACRUZ	22	29	BOCA DEL RIO	565
30	VERACRUZ	22	29	BOCA DEL RIO	566
30	VERACRUZ	22	29	BOCA DEL RIO	567
30	VERACRUZ	22	29	BOCA DEL RIO	568
30	VERACRUZ	22	29	BOCA DEL RIO	569
30	VERACRUZ	22	29	BOCA DEL RIO	570
30	VERACRUZ	22	29	BOCA DEL RIO	571
30	VERACRUZ	22	29	BOCA DEL RIO	572
30	VERACRUZ	22	29	BOCA DEL RIO	573
30	VERACRUZ	22	29	BOCA DEL RIO	574
30	VERACRUZ	22	29	BOCA DEL RIO	575
30	VERACRUZ	22	29	BOCA DEL RIO	576
30	VERACRUZ	22	29	BOCA DEL RIO	577
30	VERACRUZ	22	29	BOCA DEL RIO	578
30	VERACRUZ	22	29	BOCA DEL RIO	579
30	VERACRUZ	22	29	BOCA DEL RIO	580
30	VERACRUZ	22	29	BOCA DEL RIO	581
30	VERACRUZ	22	29	BOCA DEL RIO	582
30	VERACRUZ	22	29	BOCA DEL RIO	583
30	VERACRUZ	22	29	BOCA DEL RIO	584
30	VERACRUZ	22	29	BOCA DEL RIO	585
30	VERACRUZ	22	29	BOCA DEL RIO	586
30	VERACRUZ	22	29	BOCA DEL RIO	587
30	VERACRUZ	22	77	IGNACIO DE LA LLAVE	1672



**Instituto Nacional Electoral
CONSEJO GENERAL**

ENTIDAD	NOMBRE ENTIDAD	DISTRITO LOCAL	MUNICIPIO	NOMBRE MUNICIPIO	SECCION
30	VERACRUZ	22	77	IGNACIO DE LA LLAVE	1673
30	VERACRUZ	22	77	IGNACIO DE LA LLAVE	1674
30	VERACRUZ	22	77	IGNACIO DE LA LLAVE	1675
30	VERACRUZ	22	77	IGNACIO DE LA LLAVE	1676
30	VERACRUZ	22	77	IGNACIO DE LA LLAVE	1677
30	VERACRUZ	22	77	IGNACIO DE LA LLAVE	1678
30	VERACRUZ	22	77	IGNACIO DE LA LLAVE	1679
30	VERACRUZ	22	77	IGNACIO DE LA LLAVE	1680
30	VERACRUZ	22	77	IGNACIO DE LA LLAVE	1681
30	VERACRUZ	22	77	IGNACIO DE LA LLAVE	1682
30	VERACRUZ	22	77	IGNACIO DE LA LLAVE	1683
30	VERACRUZ	22	77	IGNACIO DE LA LLAVE	1684
30	VERACRUZ	22	77	IGNACIO DE LA LLAVE	1685
30	VERACRUZ	22	77	IGNACIO DE LA LLAVE	1686
30	VERACRUZ	22	77	IGNACIO DE LA LLAVE	1687
30	VERACRUZ	22	92	JAMAPA	2138
30	VERACRUZ	22	92	JAMAPA	2139
30	VERACRUZ	22	92	JAMAPA	2140
30	VERACRUZ	22	92	JAMAPA	2141
30	VERACRUZ	22	92	JAMAPA	2142
30	VERACRUZ	22	92	JAMAPA	2143
30	VERACRUZ	22	92	JAMAPA	2144
30	VERACRUZ	22	92	JAMAPA	2145
30	VERACRUZ	22	106	MEDELLIN	2390
30	VERACRUZ	22	106	MEDELLIN	2391
30	VERACRUZ	22	106	MEDELLIN	2392
30	VERACRUZ	22	106	MEDELLIN	2393
30	VERACRUZ	22	106	MEDELLIN	2394
30	VERACRUZ	22	106	MEDELLIN	2395
30	VERACRUZ	22	106	MEDELLIN	2396
30	VERACRUZ	22	106	MEDELLIN	2397
30	VERACRUZ	22	106	MEDELLIN	2398
30	VERACRUZ	22	106	MEDELLIN	2399
30	VERACRUZ	22	106	MEDELLIN	2400
30	VERACRUZ	22	106	MEDELLIN	2401
30	VERACRUZ	22	106	MEDELLIN	2402
30	VERACRUZ	22	106	MEDELLIN	2403
30	VERACRUZ	22	106	MEDELLIN	2404
30	VERACRUZ	22	106	MEDELLIN	2405
30	VERACRUZ	22	106	MEDELLIN	2406
30	VERACRUZ	22	106	MEDELLIN	2407
30	VERACRUZ	22	106	MEDELLIN	2408
30	VERACRUZ	22	106	MEDELLIN	2409
30	VERACRUZ	22	106	MEDELLIN	2410
30	VERACRUZ	22	106	MEDELLIN	2411
30	VERACRUZ	22	106	MEDELLIN	2412
30	VERACRUZ	22	106	MEDELLIN	2413
30	VERACRUZ	22	106	MEDELLIN	2414
30	VERACRUZ	22	180	TLALIXCOYAN	4010
30	VERACRUZ	22	180	TLALIXCOYAN	4011
30	VERACRUZ	22	180	TLALIXCOYAN	4012
30	VERACRUZ	22	180	TLALIXCOYAN	4013
30	VERACRUZ	22	180	TLALIXCOYAN	4014
30	VERACRUZ	22	180	TLALIXCOYAN	4015
30	VERACRUZ	22	180	TLALIXCOYAN	4016



**Instituto Nacional Electoral
CONSEJO GENERAL**

ENTIDAD	NOMBRE_ENTIDAD	DISTRITO_LOCAL	MUNICIPIO	NOMBRE_MUNICIPIO	SECCION
30	VERACRUZ	22	180	TLALIXCOYAN	4017
30	VERACRUZ	22	180	TLALIXCOYAN	4018
30	VERACRUZ	22	180	TLALIXCOYAN	4019
30	VERACRUZ	22	180	TLALIXCOYAN	4020
30	VERACRUZ	22	180	TLALIXCOYAN	4021
30	VERACRUZ	22	180	TLALIXCOYAN	4022
30	VERACRUZ	22	180	TLALIXCOYAN	4023
30	VERACRUZ	22	180	TLALIXCOYAN	4024
30	VERACRUZ	22	180	TLALIXCOYAN	4025
30	VERACRUZ	22	180	TLALIXCOYAN	4026
30	VERACRUZ	22	180	TLALIXCOYAN	4027
30	VERACRUZ	22	180	TLALIXCOYAN	4028
30	VERACRUZ	22	180	TLALIXCOYAN	4029
30	VERACRUZ	22	180	TLALIXCOYAN	4030
30	VERACRUZ	22	180	TLALIXCOYAN	4031
30	VERACRUZ	22	180	TLALIXCOYAN	4032
30	VERACRUZ	22	180	TLALIXCOYAN	4033
30	VERACRUZ	22	180	TLALIXCOYAN	4034
30	VERACRUZ	22	180	TLALIXCOYAN	4035
30	VERACRUZ	22	180	TLALIXCOYAN	4036
30	VERACRUZ	23	5	ACULA	85
30	VERACRUZ	23	5	ACULA	86
30	VERACRUZ	23	5	ACULA	87
30	VERACRUZ	23	5	ACULA	88
30	VERACRUZ	23	5	ACULA	89
30	VERACRUZ	23	5	ACULA	90
30	VERACRUZ	23	5	ACULA	91
30	VERACRUZ	23	12	ALVARADO	247
30	VERACRUZ	23	12	ALVARADO	248
30	VERACRUZ	23	12	ALVARADO	249
30	VERACRUZ	23	12	ALVARADO	250
30	VERACRUZ	23	12	ALVARADO	251
30	VERACRUZ	23	12	ALVARADO	252
30	VERACRUZ	23	12	ALVARADO	253
30	VERACRUZ	23	12	ALVARADO	254
30	VERACRUZ	23	12	ALVARADO	255
30	VERACRUZ	23	12	ALVARADO	256
30	VERACRUZ	23	12	ALVARADO	257
30	VERACRUZ	23	12	ALVARADO	258
30	VERACRUZ	23	12	ALVARADO	259
30	VERACRUZ	23	12	ALVARADO	260
30	VERACRUZ	23	12	ALVARADO	261
30	VERACRUZ	23	12	ALVARADO	262
30	VERACRUZ	23	12	ALVARADO	263
30	VERACRUZ	23	12	ALVARADO	264
30	VERACRUZ	23	12	ALVARADO	265
30	VERACRUZ	23	12	ALVARADO	266
30	VERACRUZ	23	12	ALVARADO	267
30	VERACRUZ	23	12	ALVARADO	268
30	VERACRUZ	23	12	ALVARADO	269
30	VERACRUZ	23	12	ALVARADO	270
30	VERACRUZ	23	12	ALVARADO	271
30	VERACRUZ	23	12	ALVARADO	272
30	VERACRUZ	23	12	ALVARADO	273
30	VERACRUZ	23	12	ALVARADO	274



**Instituto Nacional Electoral
CONSEJO GENERAL**

ENTIDAD	NOMBRE_ENTIDAD	DISTRITO_LOCAL	MUNICIPIO	NOMBRE_MUNICIPIO	SECCION
30	VERACRUZ	23	12	ALVARADO	275
30	VERACRUZ	23	12	ALVARADO	276
30	VERACRUZ	23	12	ALVARADO	277
30	VERACRUZ	23	12	ALVARADO	278
30	VERACRUZ	23	12	ALVARADO	279
30	VERACRUZ	23	12	ALVARADO	280
30	VERACRUZ	23	12	ALVARADO	281
30	VERACRUZ	23	12	ALVARADO	282
30	VERACRUZ	23	12	ALVARADO	283
30	VERACRUZ	23	12	ALVARADO	284
30	VERACRUZ	23	12	ALVARADO	285
30	VERACRUZ	23	12	ALVARADO	286
30	VERACRUZ	23	13	AMATITLAN	287
30	VERACRUZ	23	13	AMATITLAN	288
30	VERACRUZ	23	13	AMATITLAN	289
30	VERACRUZ	23	13	AMATITLAN	290
30	VERACRUZ	23	13	AMATITLAN	291
30	VERACRUZ	23	13	AMATITLAN	292
30	VERACRUZ	23	13	AMATITLAN	293
30	VERACRUZ	23	47	COSAMALOAPAN	1094
30	VERACRUZ	23	47	COSAMALOAPAN	1095
30	VERACRUZ	23	47	COSAMALOAPAN	1096
30	VERACRUZ	23	47	COSAMALOAPAN	1097
30	VERACRUZ	23	47	COSAMALOAPAN	1098
30	VERACRUZ	23	47	COSAMALOAPAN	1099
30	VERACRUZ	23	47	COSAMALOAPAN	1100
30	VERACRUZ	23	47	COSAMALOAPAN	1101
30	VERACRUZ	23	47	COSAMALOAPAN	1102
30	VERACRUZ	23	47	COSAMALOAPAN	1103
30	VERACRUZ	23	47	COSAMALOAPAN	1104
30	VERACRUZ	23	47	COSAMALOAPAN	1105
30	VERACRUZ	23	47	COSAMALOAPAN	1106
30	VERACRUZ	23	47	COSAMALOAPAN	1107
30	VERACRUZ	23	47	COSAMALOAPAN	1108
30	VERACRUZ	23	47	COSAMALOAPAN	1109
30	VERACRUZ	23	47	COSAMALOAPAN	1110
30	VERACRUZ	23	47	COSAMALOAPAN	1111
30	VERACRUZ	23	47	COSAMALOAPAN	1112
30	VERACRUZ	23	47	COSAMALOAPAN	1113
30	VERACRUZ	23	47	COSAMALOAPAN	1114
30	VERACRUZ	23	47	COSAMALOAPAN	1115
30	VERACRUZ	23	47	COSAMALOAPAN	1116
30	VERACRUZ	23	47	COSAMALOAPAN	1117
30	VERACRUZ	23	47	COSAMALOAPAN	1133
30	VERACRUZ	23	47	COSAMALOAPAN	1134
30	VERACRUZ	23	47	COSAMALOAPAN	1135
30	VERACRUZ	23	47	COSAMALOAPAN	1136
30	VERACRUZ	23	47	COSAMALOAPAN	1137
30	VERACRUZ	23	47	COSAMALOAPAN	1138
30	VERACRUZ	23	47	COSAMALOAPAN	1139
30	VERACRUZ	23	47	COSAMALOAPAN	1140
30	VERACRUZ	23	47	COSAMALOAPAN	1141
30	VERACRUZ	23	47	COSAMALOAPAN	1142
30	VERACRUZ	23	47	COSAMALOAPAN	1146
30	VERACRUZ	23	47	COSAMALOAPAN	1147



**Instituto Nacional Electoral
CONSEJO GENERAL**

ENTIDAD	NOMBRE_ENTIDAD	DISTRITO_LOCAL	MUNICIPIO	NOMBRE_MUNICIPIO	SECCION
30	VERACRUZ	23	47	COSAMALOAPAN	1148
30	VERACRUZ	23	47	COSAMALOAPAN	1149
30	VERACRUZ	23	47	COSAMALOAPAN	1150
30	VERACRUZ	23	47	COSAMALOAPAN	1151
30	VERACRUZ	23	47	COSAMALOAPAN	1152
30	VERACRUZ	23	56	CHACALTIANGUIS	1310
30	VERACRUZ	23	56	CHACALTIANGUIS	1311
30	VERACRUZ	23	56	CHACALTIANGUIS	1312
30	VERACRUZ	23	56	CHACALTIANGUIS	1313
30	VERACRUZ	23	56	CHACALTIANGUIS	1314
30	VERACRUZ	23	56	CHACALTIANGUIS	1315
30	VERACRUZ	23	56	CHACALTIANGUIS	1316
30	VERACRUZ	23	56	CHACALTIANGUIS	1317
30	VERACRUZ	23	56	CHACALTIANGUIS	1318
30	VERACRUZ	23	56	CHACALTIANGUIS	1319
30	VERACRUZ	23	86	IXMATLAHUACAN	1791
30	VERACRUZ	23	86	IXMATLAHUACAN	1792
30	VERACRUZ	23	86	IXMATLAHUACAN	1793
30	VERACRUZ	23	86	IXMATLAHUACAN	1794
30	VERACRUZ	23	86	IXMATLAHUACAN	1795
30	VERACRUZ	23	86	IXMATLAHUACAN	1796
30	VERACRUZ	23	86	IXMATLAHUACAN	1797
30	VERACRUZ	23	120	OTATITLAN	2764
30	VERACRUZ	23	120	OTATITLAN	2765
30	VERACRUZ	23	120	OTATITLAN	2766
30	VERACRUZ	23	120	OTATITLAN	2767
30	VERACRUZ	23	120	OTATITLAN	2768
30	VERACRUZ	23	120	OTATITLAN	2769
30	VERACRUZ	23	175	TLACOTALPAN	3975
30	VERACRUZ	23	175	TLACOTALPAN	3976
30	VERACRUZ	23	175	TLACOTALPAN	3977
30	VERACRUZ	23	175	TLACOTALPAN	3978
30	VERACRUZ	23	177	TLACOTALPAN	3985
30	VERACRUZ	23	177	TLACOTALPAN	3986
30	VERACRUZ	23	177	TLACOTALPAN	3987
30	VERACRUZ	23	177	TLACOTALPAN	3988
30	VERACRUZ	23	177	TLACOTALPAN	3989
30	VERACRUZ	23	177	TLACOTALPAN	3990
30	VERACRUZ	23	177	TLACOTALPAN	3991
30	VERACRUZ	23	177	TLACOTALPAN	3992
30	VERACRUZ	23	177	TLACOTALPAN	3993
30	VERACRUZ	23	177	TLACOTALPAN	3994
30	VERACRUZ	23	177	TLACOTALPAN	3995
30	VERACRUZ	23	177	TLACOTALPAN	3996
30	VERACRUZ	23	177	TLACOTALPAN	3997
30	VERACRUZ	23	177	TLACOTALPAN	3998
30	VERACRUZ	23	189	TUXTILLA	4171
30	VERACRUZ	23	189	TUXTILLA	4172
30	VERACRUZ	23	204	TRES VALLES	4614
30	VERACRUZ	23	204	TRES VALLES	4615
30	VERACRUZ	23	204	TRES VALLES	4616
30	VERACRUZ	23	204	TRES VALLES	4617
30	VERACRUZ	23	204	TRES VALLES	4618
30	VERACRUZ	23	204	TRES VALLES	4619
30	VERACRUZ	23	204	TRES VALLES	4620



**Instituto Nacional Electoral
CONSEJO GENERAL**

ENTIDAD	NOMBRE_ENTIDAD	DISTRITO_LOCAL	MUNICIPIO	NOMBRE_MUNICIPIO	SECCION
30	VERACRUZ	23	204	TRES VALLES	4621
30	VERACRUZ	23	204	TRES VALLES	4622
30	VERACRUZ	23	204	TRES VALLES	4623
30	VERACRUZ	23	204	TRES VALLES	4624
30	VERACRUZ	23	204	TRES VALLES	4625
30	VERACRUZ	23	204	TRES VALLES	4626
30	VERACRUZ	23	204	TRES VALLES	4627
30	VERACRUZ	23	204	TRES VALLES	4628
30	VERACRUZ	23	204	TRES VALLES	4629
30	VERACRUZ	23	204	TRES VALLES	4630
30	VERACRUZ	23	204	TRES VALLES	4631
30	VERACRUZ	23	204	TRES VALLES	4632
30	VERACRUZ	23	204	TRES VALLES	4633
30	VERACRUZ	23	204	TRES VALLES	4634
30	VERACRUZ	23	204	TRES VALLES	4635
30	VERACRUZ	23	204	TRES VALLES	4636
30	VERACRUZ	23	204	TRES VALLES	4637
30	VERACRUZ	23	204	TRES VALLES	4638
30	VERACRUZ	23	204	TRES VALLES	4639
30	VERACRUZ	23	204	TRES VALLES	4640
30	VERACRUZ	23	204	TRES VALLES	4641
30	VERACRUZ	23	204	TRES VALLES	4642
30	VERACRUZ	23	204	TRES VALLES	4643
30	VERACRUZ	23	204	TRES VALLES	4644
30	VERACRUZ	23	204	TRES VALLES	4645
30	VERACRUZ	23	204	TRES VALLES	4646
30	VERACRUZ	23	208	CARLOS A. CARRILLO	1118
30	VERACRUZ	23	208	CARLOS A. CARRILLO	1119
30	VERACRUZ	23	208	CARLOS A. CARRILLO	1120
30	VERACRUZ	23	208	CARLOS A. CARRILLO	1121
30	VERACRUZ	23	208	CARLOS A. CARRILLO	1122
30	VERACRUZ	23	208	CARLOS A. CARRILLO	1123
30	VERACRUZ	23	208	CARLOS A. CARRILLO	1124
30	VERACRUZ	23	208	CARLOS A. CARRILLO	1125
30	VERACRUZ	23	208	CARLOS A. CARRILLO	1126
30	VERACRUZ	23	208	CARLOS A. CARRILLO	1127
30	VERACRUZ	23	208	CARLOS A. CARRILLO	1128
30	VERACRUZ	23	208	CARLOS A. CARRILLO	1129
30	VERACRUZ	23	208	CARLOS A. CARRILLO	1130
30	VERACRUZ	23	208	CARLOS A. CARRILLO	1131
30	VERACRUZ	23	208	CARLOS A. CARRILLO	1132
30	VERACRUZ	23	208	CARLOS A. CARRILLO	1143
30	VERACRUZ	23	208	CARLOS A. CARRILLO	1144
30	VERACRUZ	23	208	CARLOS A. CARRILLO	1145
30	VERACRUZ	23	208	CARLOS A. CARRILLO	4712
30	VERACRUZ	23	208	CARLOS A. CARRILLO	4713
30	VERACRUZ	24	79	ISLA	1701
30	VERACRUZ	24	79	ISLA	1702
30	VERACRUZ	24	79	ISLA	1703
30	VERACRUZ	24	79	ISLA	1704
30	VERACRUZ	24	79	ISLA	1705
30	VERACRUZ	24	79	ISLA	1706
30	VERACRUZ	24	79	ISLA	1707
30	VERACRUZ	24	79	ISLA	1708
30	VERACRUZ	24	79	ISLA	1709



**Instituto Nacional Electoral
CONSEJO GENERAL**

ENTIDAD	NOMBRE_ENTIDAD	DISTRITO_LOCAL	MUNICIPIO	NOMBRE_MUNICIPIO	SECCION
30	VERACRUZ	24	79	ISLA	1710
30	VERACRUZ	24	79	ISLA	1711
30	VERACRUZ	24	79	ISLA	1712
30	VERACRUZ	24	79	ISLA	1713
30	VERACRUZ	24	79	ISLA	1714
30	VERACRUZ	24	79	ISLA	1715
30	VERACRUZ	24	79	ISLA	1716
30	VERACRUZ	24	79	ISLA	1717
30	VERACRUZ	24	95	JUAN RODRIGUEZ CLARA	2179
30	VERACRUZ	24	95	JUAN RODRIGUEZ CLARA	2180
30	VERACRUZ	24	95	JUAN RODRIGUEZ CLARA	2181
30	VERACRUZ	24	95	JUAN RODRIGUEZ CLARA	2182
30	VERACRUZ	24	95	JUAN RODRIGUEZ CLARA	2183
30	VERACRUZ	24	95	JUAN RODRIGUEZ CLARA	2184
30	VERACRUZ	24	95	JUAN RODRIGUEZ CLARA	2185
30	VERACRUZ	24	95	JUAN RODRIGUEZ CLARA	2186
30	VERACRUZ	24	95	JUAN RODRIGUEZ CLARA	2187
30	VERACRUZ	24	95	JUAN RODRIGUEZ CLARA	2188
30	VERACRUZ	24	95	JUAN RODRIGUEZ CLARA	2189
30	VERACRUZ	24	95	JUAN RODRIGUEZ CLARA	2190
30	VERACRUZ	24	95	JUAN RODRIGUEZ CLARA	2191
30	VERACRUZ	24	95	JUAN RODRIGUEZ CLARA	2192
30	VERACRUZ	24	95	JUAN RODRIGUEZ CLARA	2193
30	VERACRUZ	24	95	JUAN RODRIGUEZ CLARA	2194
30	VERACRUZ	24	95	JUAN RODRIGUEZ CLARA	2195
30	VERACRUZ	24	95	JUAN RODRIGUEZ CLARA	2196
30	VERACRUZ	24	95	JUAN RODRIGUEZ CLARA	2197
30	VERACRUZ	24	95	JUAN RODRIGUEZ CLARA	2198
30	VERACRUZ	24	95	JUAN RODRIGUEZ CLARA	2199
30	VERACRUZ	24	95	JUAN RODRIGUEZ CLARA	2200
30	VERACRUZ	24	131	PLAYA VICENTE	3081
30	VERACRUZ	24	131	PLAYA VICENTE	3082
30	VERACRUZ	24	131	PLAYA VICENTE	3083
30	VERACRUZ	24	131	PLAYA VICENTE	3084
30	VERACRUZ	24	131	PLAYA VICENTE	3085
30	VERACRUZ	24	131	PLAYA VICENTE	3086
30	VERACRUZ	24	131	PLAYA VICENTE	3087
30	VERACRUZ	24	131	PLAYA VICENTE	3088
30	VERACRUZ	24	131	PLAYA VICENTE	3089
30	VERACRUZ	24	131	PLAYA VICENTE	3090
30	VERACRUZ	24	131	PLAYA VICENTE	3091
30	VERACRUZ	24	131	PLAYA VICENTE	3092
30	VERACRUZ	24	131	PLAYA VICENTE	3093
30	VERACRUZ	24	131	PLAYA VICENTE	3094
30	VERACRUZ	24	131	PLAYA VICENTE	3095
30	VERACRUZ	24	131	PLAYA VICENTE	3096
30	VERACRUZ	24	131	PLAYA VICENTE	3097
30	VERACRUZ	24	131	PLAYA VICENTE	3098
30	VERACRUZ	24	131	PLAYA VICENTE	3099
30	VERACRUZ	24	131	PLAYA VICENTE	3102
30	VERACRUZ	24	131	PLAYA VICENTE	3103
30	VERACRUZ	24	131	PLAYA VICENTE	3104
30	VERACRUZ	24	131	PLAYA VICENTE	3105
30	VERACRUZ	24	131	PLAYA VICENTE	3106
30	VERACRUZ	24	144	SANTIAGO TUXTLA	3437



**Instituto Nacional Electoral
CONSEJO GENERAL**

ENTIDAD	NOMBRE_ENTIDAD	DISTRITO_LOCAL	MUNICIPIO	NOMBRE_MUNICIPIO	SECCION
30	VERACRUZ	24	144	SANTIAGO TUXTLA	3438
30	VERACRUZ	24	144	SANTIAGO TUXTLA	3439
30	VERACRUZ	24	144	SANTIAGO TUXTLA	3440
30	VERACRUZ	24	144	SANTIAGO TUXTLA	3441
30	VERACRUZ	24	144	SANTIAGO TUXTLA	3442
30	VERACRUZ	24	144	SANTIAGO TUXTLA	3443
30	VERACRUZ	24	144	SANTIAGO TUXTLA	3444
30	VERACRUZ	24	144	SANTIAGO TUXTLA	3445
30	VERACRUZ	24	144	SANTIAGO TUXTLA	3446
30	VERACRUZ	24	144	SANTIAGO TUXTLA	3447
30	VERACRUZ	24	144	SANTIAGO TUXTLA	3448
30	VERACRUZ	24	144	SANTIAGO TUXTLA	3449
30	VERACRUZ	24	144	SANTIAGO TUXTLA	3450
30	VERACRUZ	24	144	SANTIAGO TUXTLA	3451
30	VERACRUZ	24	144	SANTIAGO TUXTLA	3452
30	VERACRUZ	24	144	SANTIAGO TUXTLA	3453
30	VERACRUZ	24	144	SANTIAGO TUXTLA	3454
30	VERACRUZ	24	144	SANTIAGO TUXTLA	3455
30	VERACRUZ	24	144	SANTIAGO TUXTLA	3456
30	VERACRUZ	24	144	SANTIAGO TUXTLA	3457
30	VERACRUZ	24	144	SANTIAGO TUXTLA	3458
30	VERACRUZ	24	144	SANTIAGO TUXTLA	3459
30	VERACRUZ	24	144	SANTIAGO TUXTLA	3460
30	VERACRUZ	24	144	SANTIAGO TUXTLA	3461
30	VERACRUZ	24	144	SANTIAGO TUXTLA	3462
30	VERACRUZ	24	144	SANTIAGO TUXTLA	3463
30	VERACRUZ	24	144	SANTIAGO TUXTLA	3464
30	VERACRUZ	24	144	SANTIAGO TUXTLA	3465
30	VERACRUZ	24	144	SANTIAGO TUXTLA	3466
30	VERACRUZ	24	144	SANTIAGO TUXTLA	3467
30	VERACRUZ	24	144	SANTIAGO TUXTLA	3468
30	VERACRUZ	24	144	SANTIAGO TUXTLA	3469
30	VERACRUZ	24	144	SANTIAGO TUXTLA	3470
30	VERACRUZ	24	144	SANTIAGO TUXTLA	3471
30	VERACRUZ	24	144	SANTIAGO TUXTLA	3472
30	VERACRUZ	24	144	SANTIAGO TUXTLA	3473
30	VERACRUZ	24	144	SANTIAGO TUXTLA	3474
30	VERACRUZ	24	168	JOSE AZUETA	3780
30	VERACRUZ	24	168	JOSE AZUETA	3781
30	VERACRUZ	24	168	JOSE AZUETA	3782
30	VERACRUZ	24	168	JOSE AZUETA	3783
30	VERACRUZ	24	168	JOSE AZUETA	3784
30	VERACRUZ	24	168	JOSE AZUETA	3785
30	VERACRUZ	24	168	JOSE AZUETA	3786
30	VERACRUZ	24	168	JOSE AZUETA	3787
30	VERACRUZ	24	168	JOSE AZUETA	3788
30	VERACRUZ	24	168	JOSE AZUETA	3789
30	VERACRUZ	24	168	JOSE AZUETA	3790
30	VERACRUZ	24	168	JOSE AZUETA	3791
30	VERACRUZ	24	168	JOSE AZUETA	3792
30	VERACRUZ	24	168	JOSE AZUETA	3793
30	VERACRUZ	24	168	JOSE AZUETA	3794
30	VERACRUZ	24	168	JOSE AZUETA	3795
30	VERACRUZ	24	168	JOSE AZUETA	3796
30	VERACRUZ	24	168	JOSE AZUETA	3797



**Instituto Nacional Electoral
CONSEJO GENERAL**

ENTIDAD	NOMBRE_ENTIDAD	DISTRITO_LOCAL	MUNICIPIO	NOMBRE_MUNICIPIO	SECCION
30	VERACRUZ	24	168	JOSE AZUETA	3798
30	VERACRUZ	24	212	SANTIAGO SOCHIAPAN	3100
30	VERACRUZ	24	212	SANTIAGO SOCHIAPAN	3101
30	VERACRUZ	24	212	SANTIAGO SOCHIAPAN	3107
30	VERACRUZ	24	212	SANTIAGO SOCHIAPAN	3108
30	VERACRUZ	24	212	SANTIAGO SOCHIAPAN	4720
30	VERACRUZ	24	212	SANTIAGO SOCHIAPAN	4721
30	VERACRUZ	24	212	SANTIAGO SOCHIAPAN	4722
30	VERACRUZ	25	16	ANGEL R. CABADA	339
30	VERACRUZ	25	16	ANGEL R. CABADA	340
30	VERACRUZ	25	16	ANGEL R. CABADA	341
30	VERACRUZ	25	16	ANGEL R. CABADA	342
30	VERACRUZ	25	16	ANGEL R. CABADA	343
30	VERACRUZ	25	16	ANGEL R. CABADA	344
30	VERACRUZ	25	16	ANGEL R. CABADA	345
30	VERACRUZ	25	16	ANGEL R. CABADA	346
30	VERACRUZ	25	16	ANGEL R. CABADA	347
30	VERACRUZ	25	16	ANGEL R. CABADA	348
30	VERACRUZ	25	16	ANGEL R. CABADA	349
30	VERACRUZ	25	16	ANGEL R. CABADA	350
30	VERACRUZ	25	16	ANGEL R. CABADA	351
30	VERACRUZ	25	16	ANGEL R. CABADA	352
30	VERACRUZ	25	16	ANGEL R. CABADA	353
30	VERACRUZ	25	16	ANGEL R. CABADA	354
30	VERACRUZ	25	16	ANGEL R. CABADA	355
30	VERACRUZ	25	16	ANGEL R. CABADA	356
30	VERACRUZ	25	16	ANGEL R. CABADA	357
30	VERACRUZ	25	16	ANGEL R. CABADA	358
30	VERACRUZ	25	16	ANGEL R. CABADA	359
30	VERACRUZ	25	16	ANGEL R. CABADA	360
30	VERACRUZ	25	16	ANGEL R. CABADA	361
30	VERACRUZ	25	16	ANGEL R. CABADA	362
30	VERACRUZ	25	34	CATEMACO	632
30	VERACRUZ	25	34	CATEMACO	633
30	VERACRUZ	25	34	CATEMACO	634
30	VERACRUZ	25	34	CATEMACO	635
30	VERACRUZ	25	34	CATEMACO	636
30	VERACRUZ	25	34	CATEMACO	637
30	VERACRUZ	25	34	CATEMACO	638
30	VERACRUZ	25	34	CATEMACO	639
30	VERACRUZ	25	34	CATEMACO	640
30	VERACRUZ	25	34	CATEMACO	641
30	VERACRUZ	25	34	CATEMACO	642
30	VERACRUZ	25	34	CATEMACO	643
30	VERACRUZ	25	34	CATEMACO	644
30	VERACRUZ	25	34	CATEMACO	645
30	VERACRUZ	25	34	CATEMACO	646
30	VERACRUZ	25	34	CATEMACO	647
30	VERACRUZ	25	34	CATEMACO	648
30	VERACRUZ	25	34	CATEMACO	649
30	VERACRUZ	25	34	CATEMACO	650
30	VERACRUZ	25	34	CATEMACO	651
30	VERACRUZ	25	34	CATEMACO	652
30	VERACRUZ	25	34	CATEMACO	653
30	VERACRUZ	25	34	CATEMACO	654



**Instituto Nacional Electoral
CONSEJO GENERAL**

ENTIDAD	NOMBRE_ENTIDAD	DISTRITO_LOCAL	MUNICIPIO	NOMBRE_MUNICIPIO	SECCION
30	VERACRUZ	25	34	CATEMACO	655
30	VERACRUZ	25	98	LERDO DE TEJADA	2221
30	VERACRUZ	25	98	LERDO DE TEJADA	2222
30	VERACRUZ	25	98	LERDO DE TEJADA	2223
30	VERACRUZ	25	98	LERDO DE TEJADA	2224
30	VERACRUZ	25	98	LERDO DE TEJADA	2225
30	VERACRUZ	25	98	LERDO DE TEJADA	2226
30	VERACRUZ	25	98	LERDO DE TEJADA	2227
30	VERACRUZ	25	98	LERDO DE TEJADA	2228
30	VERACRUZ	25	98	LERDO DE TEJADA	2229
30	VERACRUZ	25	98	LERDO DE TEJADA	2230
30	VERACRUZ	25	98	LERDO DE TEJADA	2231
30	VERACRUZ	25	98	LERDO DE TEJADA	2232
30	VERACRUZ	25	98	LERDO DE TEJADA	2233
30	VERACRUZ	25	98	LERDO DE TEJADA	2234
30	VERACRUZ	25	98	LERDO DE TEJADA	2235
30	VERACRUZ	25	98	LERDO DE TEJADA	2236
30	VERACRUZ	25	140	SALTABARRANCA	3321
30	VERACRUZ	25	140	SALTABARRANCA	3322
30	VERACRUZ	25	140	SALTABARRANCA	3323
30	VERACRUZ	25	140	SALTABARRANCA	3324
30	VERACRUZ	25	140	SALTABARRANCA	3325
30	VERACRUZ	25	142	SAN ANDRES TUXTLA	3328
30	VERACRUZ	25	142	SAN ANDRES TUXTLA	3329
30	VERACRUZ	25	142	SAN ANDRES TUXTLA	3330
30	VERACRUZ	25	142	SAN ANDRES TUXTLA	3331
30	VERACRUZ	25	142	SAN ANDRES TUXTLA	3332
30	VERACRUZ	25	142	SAN ANDRES TUXTLA	3333
30	VERACRUZ	25	142	SAN ANDRES TUXTLA	3334
30	VERACRUZ	25	142	SAN ANDRES TUXTLA	3335
30	VERACRUZ	25	142	SAN ANDRES TUXTLA	3336
30	VERACRUZ	25	142	SAN ANDRES TUXTLA	3337
30	VERACRUZ	25	142	SAN ANDRES TUXTLA	3338
30	VERACRUZ	25	142	SAN ANDRES TUXTLA	3339
30	VERACRUZ	25	142	SAN ANDRES TUXTLA	3340
30	VERACRUZ	25	142	SAN ANDRES TUXTLA	3341
30	VERACRUZ	25	142	SAN ANDRES TUXTLA	3342
30	VERACRUZ	25	142	SAN ANDRES TUXTLA	3343
30	VERACRUZ	25	142	SAN ANDRES TUXTLA	3344
30	VERACRUZ	25	142	SAN ANDRES TUXTLA	3345
30	VERACRUZ	25	142	SAN ANDRES TUXTLA	3346
30	VERACRUZ	25	142	SAN ANDRES TUXTLA	3347
30	VERACRUZ	25	142	SAN ANDRES TUXTLA	3348
30	VERACRUZ	25	142	SAN ANDRES TUXTLA	3349
30	VERACRUZ	25	142	SAN ANDRES TUXTLA	3350
30	VERACRUZ	25	142	SAN ANDRES TUXTLA	3351
30	VERACRUZ	25	142	SAN ANDRES TUXTLA	3352
30	VERACRUZ	25	142	SAN ANDRES TUXTLA	3353
30	VERACRUZ	25	142	SAN ANDRES TUXTLA	3354
30	VERACRUZ	25	142	SAN ANDRES TUXTLA	3355
30	VERACRUZ	25	142	SAN ANDRES TUXTLA	3356
30	VERACRUZ	25	142	SAN ANDRES TUXTLA	3357
30	VERACRUZ	25	142	SAN ANDRES TUXTLA	3358
30	VERACRUZ	25	142	SAN ANDRES TUXTLA	3359
30	VERACRUZ	25	142	SAN ANDRES TUXTLA	3360



**Instituto Nacional Electoral
CONSEJO GENERAL**

ENTIDAD	NOMBRE_ENTIDAD	DISTRITO_LOCAL	MUNICIPIO	NOMBRE_MUNICIPIO	SECCION
30	VERACRUZ	25	142	SAN ANDRES TUXTLA	3361
30	VERACRUZ	25	142	SAN ANDRES TUXTLA	3362
30	VERACRUZ	25	142	SAN ANDRES TUXTLA	3363
30	VERACRUZ	25	142	SAN ANDRES TUXTLA	3364
30	VERACRUZ	25	142	SAN ANDRES TUXTLA	3365
30	VERACRUZ	25	142	SAN ANDRES TUXTLA	3366
30	VERACRUZ	25	142	SAN ANDRES TUXTLA	3367
30	VERACRUZ	25	142	SAN ANDRES TUXTLA	3368
30	VERACRUZ	25	142	SAN ANDRES TUXTLA	3369
30	VERACRUZ	25	142	SAN ANDRES TUXTLA	3370
30	VERACRUZ	25	142	SAN ANDRES TUXTLA	3371
30	VERACRUZ	25	142	SAN ANDRES TUXTLA	3372
30	VERACRUZ	25	142	SAN ANDRES TUXTLA	3373
30	VERACRUZ	25	142	SAN ANDRES TUXTLA	3374
30	VERACRUZ	25	142	SAN ANDRES TUXTLA	3375
30	VERACRUZ	25	142	SAN ANDRES TUXTLA	3376
30	VERACRUZ	25	142	SAN ANDRES TUXTLA	3377
30	VERACRUZ	25	142	SAN ANDRES TUXTLA	3378
30	VERACRUZ	25	142	SAN ANDRES TUXTLA	3379
30	VERACRUZ	25	142	SAN ANDRES TUXTLA	3380
30	VERACRUZ	25	142	SAN ANDRES TUXTLA	3381
30	VERACRUZ	25	142	SAN ANDRES TUXTLA	3382
30	VERACRUZ	25	142	SAN ANDRES TUXTLA	3383
30	VERACRUZ	25	142	SAN ANDRES TUXTLA	3384
30	VERACRUZ	25	142	SAN ANDRES TUXTLA	3385
30	VERACRUZ	25	142	SAN ANDRES TUXTLA	3386
30	VERACRUZ	25	142	SAN ANDRES TUXTLA	3387
30	VERACRUZ	25	142	SAN ANDRES TUXTLA	3388
30	VERACRUZ	25	142	SAN ANDRES TUXTLA	3389
30	VERACRUZ	25	142	SAN ANDRES TUXTLA	3390
30	VERACRUZ	25	142	SAN ANDRES TUXTLA	3391
30	VERACRUZ	25	142	SAN ANDRES TUXTLA	3392
30	VERACRUZ	25	142	SAN ANDRES TUXTLA	3393
30	VERACRUZ	25	142	SAN ANDRES TUXTLA	3394
30	VERACRUZ	25	142	SAN ANDRES TUXTLA	3395
30	VERACRUZ	25	142	SAN ANDRES TUXTLA	3396
30	VERACRUZ	25	142	SAN ANDRES TUXTLA	3397
30	VERACRUZ	25	142	SAN ANDRES TUXTLA	3398
30	VERACRUZ	25	142	SAN ANDRES TUXTLA	3399
30	VERACRUZ	25	142	SAN ANDRES TUXTLA	3400
30	VERACRUZ	25	142	SAN ANDRES TUXTLA	3401
30	VERACRUZ	25	142	SAN ANDRES TUXTLA	3402
30	VERACRUZ	25	142	SAN ANDRES TUXTLA	3403
30	VERACRUZ	25	142	SAN ANDRES TUXTLA	3404
30	VERACRUZ	25	142	SAN ANDRES TUXTLA	3405
30	VERACRUZ	25	142	SAN ANDRES TUXTLA	3406
30	VERACRUZ	25	142	SAN ANDRES TUXTLA	3407
30	VERACRUZ	25	142	SAN ANDRES TUXTLA	3408
30	VERACRUZ	26	3	ACAYUCAN	7
30	VERACRUZ	26	3	ACAYUCAN	8
30	VERACRUZ	26	3	ACAYUCAN	9
30	VERACRUZ	26	3	ACAYUCAN	10
30	VERACRUZ	26	3	ACAYUCAN	11
30	VERACRUZ	26	3	ACAYUCAN	12
30	VERACRUZ	26	3	ACAYUCAN	13



**Instituto Nacional Electoral
CONSEJO GENERAL**

ENTIDAD	NOMBRE_ENTIDAD	DISTRITO_LOCAL	MUNICIPIO	NOMBRE_MUNICIPIO	SECCION
30	VERACRUZ	26	3	ACAYUCAN	14
30	VERACRUZ	26	3	ACAYUCAN	15
30	VERACRUZ	26	3	ACAYUCAN	16
30	VERACRUZ	26	3	ACAYUCAN	17
30	VERACRUZ	26	3	ACAYUCAN	18
30	VERACRUZ	26	3	ACAYUCAN	19
30	VERACRUZ	26	3	ACAYUCAN	20
30	VERACRUZ	26	3	ACAYUCAN	21
30	VERACRUZ	26	3	ACAYUCAN	22
30	VERACRUZ	26	3	ACAYUCAN	23
30	VERACRUZ	26	3	ACAYUCAN	24
30	VERACRUZ	26	3	ACAYUCAN	25
30	VERACRUZ	26	3	ACAYUCAN	26
30	VERACRUZ	26	3	ACAYUCAN	27
30	VERACRUZ	26	3	ACAYUCAN	28
30	VERACRUZ	26	3	ACAYUCAN	29
30	VERACRUZ	26	3	ACAYUCAN	30
30	VERACRUZ	26	3	ACAYUCAN	31
30	VERACRUZ	26	3	ACAYUCAN	32
30	VERACRUZ	26	3	ACAYUCAN	33
30	VERACRUZ	26	3	ACAYUCAN	34
30	VERACRUZ	26	3	ACAYUCAN	35
30	VERACRUZ	26	3	ACAYUCAN	36
30	VERACRUZ	26	3	ACAYUCAN	37
30	VERACRUZ	26	3	ACAYUCAN	38
30	VERACRUZ	26	3	ACAYUCAN	39
30	VERACRUZ	26	3	ACAYUCAN	40
30	VERACRUZ	26	3	ACAYUCAN	41
30	VERACRUZ	26	3	ACAYUCAN	42
30	VERACRUZ	26	3	ACAYUCAN	43
30	VERACRUZ	26	3	ACAYUCAN	44
30	VERACRUZ	26	3	ACAYUCAN	45
30	VERACRUZ	26	3	ACAYUCAN	46
30	VERACRUZ	26	75	HUEYAPAN DE OCAMPO	1641
30	VERACRUZ	26	75	HUEYAPAN DE OCAMPO	1642
30	VERACRUZ	26	75	HUEYAPAN DE OCAMPO	1643
30	VERACRUZ	26	75	HUEYAPAN DE OCAMPO	1644
30	VERACRUZ	26	75	HUEYAPAN DE OCAMPO	1645
30	VERACRUZ	26	75	HUEYAPAN DE OCAMPO	1646
30	VERACRUZ	26	75	HUEYAPAN DE OCAMPO	1647
30	VERACRUZ	26	75	HUEYAPAN DE OCAMPO	1648
30	VERACRUZ	26	75	HUEYAPAN DE OCAMPO	1649
30	VERACRUZ	26	75	HUEYAPAN DE OCAMPO	1650
30	VERACRUZ	26	75	HUEYAPAN DE OCAMPO	1651
30	VERACRUZ	26	75	HUEYAPAN DE OCAMPO	1652
30	VERACRUZ	26	75	HUEYAPAN DE OCAMPO	1653
30	VERACRUZ	26	75	HUEYAPAN DE OCAMPO	1654
30	VERACRUZ	26	75	HUEYAPAN DE OCAMPO	1655
30	VERACRUZ	26	75	HUEYAPAN DE OCAMPO	1656
30	VERACRUZ	26	75	HUEYAPAN DE OCAMPO	1657
30	VERACRUZ	26	75	HUEYAPAN DE OCAMPO	1658
30	VERACRUZ	26	75	HUEYAPAN DE OCAMPO	1659
30	VERACRUZ	26	75	HUEYAPAN DE OCAMPO	1660
30	VERACRUZ	26	75	HUEYAPAN DE OCAMPO	1661
30	VERACRUZ	26	75	HUEYAPAN DE OCAMPO	1662



**Instituto Nacional Electoral
CONSEJO GENERAL**

ENTIDAD	NOMBRE_ENTIDAD	DISTRITO_LOCAL	MUNICIPIO	NOMBRE_MUNICIPIO	SECCION
30	VERACRUZ	26	75	HUEYAPAN DE OCAMPO	1663
30	VERACRUZ	26	75	HUEYAPAN DE OCAMPO	1664
30	VERACRUZ	26	75	HUEYAPAN DE OCAMPO	1665
30	VERACRUZ	26	75	HUEYAPAN DE OCAMPO	1666
30	VERACRUZ	26	75	HUEYAPAN DE OCAMPO	1667
30	VERACRUZ	26	93	JESUS CARRANZA	2146
30	VERACRUZ	26	93	JESUS CARRANZA	2147
30	VERACRUZ	26	93	JESUS CARRANZA	2148
30	VERACRUZ	26	93	JESUS CARRANZA	2149
30	VERACRUZ	26	93	JESUS CARRANZA	2150
30	VERACRUZ	26	93	JESUS CARRANZA	2151
30	VERACRUZ	26	93	JESUS CARRANZA	2152
30	VERACRUZ	26	93	JESUS CARRANZA	2153
30	VERACRUZ	26	93	JESUS CARRANZA	2154
30	VERACRUZ	26	93	JESUS CARRANZA	2155
30	VERACRUZ	26	93	JESUS CARRANZA	2156
30	VERACRUZ	26	93	JESUS CARRANZA	2157
30	VERACRUZ	26	93	JESUS CARRANZA	2158
30	VERACRUZ	26	93	JESUS CARRANZA	2159
30	VERACRUZ	26	93	JESUS CARRANZA	2160
30	VERACRUZ	26	93	JESUS CARRANZA	2161
30	VERACRUZ	26	93	JESUS CARRANZA	2162
30	VERACRUZ	26	93	JESUS CARRANZA	2163
30	VERACRUZ	26	93	JESUS CARRANZA	2164
30	VERACRUZ	26	93	JESUS CARRANZA	2165
30	VERACRUZ	26	93	JESUS CARRANZA	2166
30	VERACRUZ	26	93	JESUS CARRANZA	2167
30	VERACRUZ	26	117	OLUTA	2640
30	VERACRUZ	26	117	OLUTA	2641
30	VERACRUZ	26	117	OLUTA	2642
30	VERACRUZ	26	117	OLUTA	2643
30	VERACRUZ	26	117	OLUTA	2644
30	VERACRUZ	26	117	OLUTA	2645
30	VERACRUZ	26	117	OLUTA	2646
30	VERACRUZ	26	117	OLUTA	2647
30	VERACRUZ	26	117	OLUTA	2648
30	VERACRUZ	26	117	OLUTA	2649
30	VERACRUZ	26	143	SAN JUAN EVANGELISTA	3409
30	VERACRUZ	26	143	SAN JUAN EVANGELISTA	3410
30	VERACRUZ	26	143	SAN JUAN EVANGELISTA	3411
30	VERACRUZ	26	143	SAN JUAN EVANGELISTA	3412
30	VERACRUZ	26	143	SAN JUAN EVANGELISTA	3413
30	VERACRUZ	26	143	SAN JUAN EVANGELISTA	3414
30	VERACRUZ	26	143	SAN JUAN EVANGELISTA	3415
30	VERACRUZ	26	143	SAN JUAN EVANGELISTA	3416
30	VERACRUZ	26	143	SAN JUAN EVANGELISTA	3417
30	VERACRUZ	26	143	SAN JUAN EVANGELISTA	3418
30	VERACRUZ	26	143	SAN JUAN EVANGELISTA	3419
30	VERACRUZ	26	143	SAN JUAN EVANGELISTA	3420
30	VERACRUZ	26	143	SAN JUAN EVANGELISTA	3421
30	VERACRUZ	26	143	SAN JUAN EVANGELISTA	3422
30	VERACRUZ	26	143	SAN JUAN EVANGELISTA	3423
30	VERACRUZ	26	143	SAN JUAN EVANGELISTA	3424
30	VERACRUZ	26	143	SAN JUAN EVANGELISTA	3425
30	VERACRUZ	26	143	SAN JUAN EVANGELISTA	3426



**Instituto Nacional Electoral
CONSEJO GENERAL**

ENTIDAD	NOMBRE_ENTIDAD	DISTRITO_LOCAL	MUNICIPIO	NOMBRE_MUNICIPIO	SECCION
30	VERACRUZ	26	143	SAN JUAN EVANGELISTA	3427
30	VERACRUZ	26	143	SAN JUAN EVANGELISTA	3428
30	VERACRUZ	26	143	SAN JUAN EVANGELISTA	3430
30	VERACRUZ	26	143	SAN JUAN EVANGELISTA	3431
30	VERACRUZ	26	143	SAN JUAN EVANGELISTA	3432
30	VERACRUZ	26	143	SAN JUAN EVANGELISTA	3433
30	VERACRUZ	26	143	SAN JUAN EVANGELISTA	3434
30	VERACRUZ	26	143	SAN JUAN EVANGELISTA	3435
30	VERACRUZ	26	143	SAN JUAN EVANGELISTA	3436
30	VERACRUZ	26	145	SAYULA DE ALEMAN	3475
30	VERACRUZ	26	145	SAYULA DE ALEMAN	3476
30	VERACRUZ	26	145	SAYULA DE ALEMAN	3477
30	VERACRUZ	26	145	SAYULA DE ALEMAN	3478
30	VERACRUZ	26	145	SAYULA DE ALEMAN	3479
30	VERACRUZ	26	145	SAYULA DE ALEMAN	3480
30	VERACRUZ	26	145	SAYULA DE ALEMAN	3481
30	VERACRUZ	26	145	SAYULA DE ALEMAN	3482
30	VERACRUZ	26	145	SAYULA DE ALEMAN	3483
30	VERACRUZ	26	145	SAYULA DE ALEMAN	3484
30	VERACRUZ	26	145	SAYULA DE ALEMAN	3485
30	VERACRUZ	26	145	SAYULA DE ALEMAN	3486
30	VERACRUZ	26	145	SAYULA DE ALEMAN	3487
30	VERACRUZ	26	145	SAYULA DE ALEMAN	3488
30	VERACRUZ	26	145	SAYULA DE ALEMAN	3489
30	VERACRUZ	26	145	SAYULA DE ALEMAN	3490
30	VERACRUZ	26	145	SAYULA DE ALEMAN	3491
30	VERACRUZ	26	145	SAYULA DE ALEMAN	3492
30	VERACRUZ	26	145	SAYULA DE ALEMAN	3493
30	VERACRUZ	26	146	SOCONUSCO	3494
30	VERACRUZ	26	146	SOCONUSCO	3495
30	VERACRUZ	26	146	SOCONUSCO	3496
30	VERACRUZ	26	146	SOCONUSCO	3497
30	VERACRUZ	26	146	SOCONUSCO	3498
30	VERACRUZ	26	146	SOCONUSCO	3499
30	VERACRUZ	26	146	SOCONUSCO	3500
30	VERACRUZ	26	146	SOCONUSCO	3501
30	VERACRUZ	26	171	TEXISTEPEC	3808
30	VERACRUZ	26	171	TEXISTEPEC	3809
30	VERACRUZ	26	171	TEXISTEPEC	3810
30	VERACRUZ	26	171	TEXISTEPEC	3811
30	VERACRUZ	26	171	TEXISTEPEC	3812
30	VERACRUZ	26	171	TEXISTEPEC	3813
30	VERACRUZ	26	171	TEXISTEPEC	3814
30	VERACRUZ	26	171	TEXISTEPEC	3815
30	VERACRUZ	26	171	TEXISTEPEC	3816
30	VERACRUZ	26	171	TEXISTEPEC	3817
30	VERACRUZ	26	171	TEXISTEPEC	3818
30	VERACRUZ	26	171	TEXISTEPEC	3819
30	VERACRUZ	26	171	TEXISTEPEC	3820
30	VERACRUZ	26	171	TEXISTEPEC	3821
30	VERACRUZ	26	171	TEXISTEPEC	3822
30	VERACRUZ	26	171	TEXISTEPEC	3823
30	VERACRUZ	27	50	COSOLEACAQUE	1184
30	VERACRUZ	27	50	COSOLEACAQUE	1185
30	VERACRUZ	27	50	COSOLEACAQUE	1186



**Instituto Nacional Electoral
CONSEJO GENERAL**

ENTIDAD	NOMBRE_ENTIDAD	DISTRITO_LOCAL	MUNICIPIO	NOMBRE_MUNICIPIO	SECCION
30	VERACRUZ	27	50	COSOLEACAQUE	1187
30	VERACRUZ	27	50	COSOLEACAQUE	1188
30	VERACRUZ	27	50	COSOLEACAQUE	1189
30	VERACRUZ	27	50	COSOLEACAQUE	1190
30	VERACRUZ	27	50	COSOLEACAQUE	1191
30	VERACRUZ	27	50	COSOLEACAQUE	1192
30	VERACRUZ	27	50	COSOLEACAQUE	1193
30	VERACRUZ	27	50	COSOLEACAQUE	1194
30	VERACRUZ	27	50	COSOLEACAQUE	1195
30	VERACRUZ	27	50	COSOLEACAQUE	1196
30	VERACRUZ	27	50	COSOLEACAQUE	1197
30	VERACRUZ	27	50	COSOLEACAQUE	1198
30	VERACRUZ	27	50	COSOLEACAQUE	1199
30	VERACRUZ	27	50	COSOLEACAQUE	1200
30	VERACRUZ	27	50	COSOLEACAQUE	1201
30	VERACRUZ	27	50	COSOLEACAQUE	1202
30	VERACRUZ	27	50	COSOLEACAQUE	1203
30	VERACRUZ	27	50	COSOLEACAQUE	1204
30	VERACRUZ	27	50	COSOLEACAQUE	1205
30	VERACRUZ	27	50	COSOLEACAQUE	1206
30	VERACRUZ	27	50	COSOLEACAQUE	1207
30	VERACRUZ	27	50	COSOLEACAQUE	1208
30	VERACRUZ	27	50	COSOLEACAQUE	1209
30	VERACRUZ	27	50	COSOLEACAQUE	1210
30	VERACRUZ	27	50	COSOLEACAQUE	1211
30	VERACRUZ	27	50	COSOLEACAQUE	1212
30	VERACRUZ	27	50	COSOLEACAQUE	1213
30	VERACRUZ	27	50	COSOLEACAQUE	1214
30	VERACRUZ	27	50	COSOLEACAQUE	1215
30	VERACRUZ	27	50	COSOLEACAQUE	1216
30	VERACRUZ	27	50	COSOLEACAQUE	1217
30	VERACRUZ	27	50	COSOLEACAQUE	1218
30	VERACRUZ	27	50	COSOLEACAQUE	1219
30	VERACRUZ	27	50	COSOLEACAQUE	1220
30	VERACRUZ	27	50	COSOLEACAQUE	1221
30	VERACRUZ	27	50	COSOLEACAQUE	1222
30	VERACRUZ	27	50	COSOLEACAQUE	1223
30	VERACRUZ	27	50	COSOLEACAQUE	1224
30	VERACRUZ	27	50	COSOLEACAQUE	1225
30	VERACRUZ	27	50	COSOLEACAQUE	1226
30	VERACRUZ	27	50	COSOLEACAQUE	1227
30	VERACRUZ	27	50	COSOLEACAQUE	1228
30	VERACRUZ	27	50	COSOLEACAQUE	1229
30	VERACRUZ	27	50	COSOLEACAQUE	1230
30	VERACRUZ	27	50	COSOLEACAQUE	1231
30	VERACRUZ	27	50	COSOLEACAQUE	1232
30	VERACRUZ	27	50	COSOLEACAQUE	1233
30	VERACRUZ	27	50	COSOLEACAQUE	1234
30	VERACRUZ	27	50	COSOLEACAQUE	1235
30	VERACRUZ	27	50	COSOLEACAQUE	1236
30	VERACRUZ	27	50	COSOLEACAQUE	1237
30	VERACRUZ	27	50	COSOLEACAQUE	1238
30	VERACRUZ	27	50	COSOLEACAQUE	1239
30	VERACRUZ	27	50	COSOLEACAQUE	1240
30	VERACRUZ	27	50	COSOLEACAQUE	1241



**Instituto Nacional Electoral
CONSEJO GENERAL**

ENTIDAD	NOMBRE_ENTIDAD	DISTRITO_LOCAL	MUNICIPIO	NOMBRE_MUNICIPIO	SECCION
30	VERACRUZ	27	50	COSOLEACAQUE	1242
30	VERACRUZ	27	50	COSOLEACAQUE	1243
30	VERACRUZ	27	50	COSOLEACAQUE	1244
30	VERACRUZ	27	50	COSOLEACAQUE	1245
30	VERACRUZ	27	50	COSOLEACAQUE	1246
30	VERACRUZ	27	50	COSOLEACAQUE	1247
30	VERACRUZ	27	50	COSOLEACAQUE	1248
30	VERACRUZ	27	50	COSOLEACAQUE	1249
30	VERACRUZ	27	50	COSOLEACAQUE	1250
30	VERACRUZ	27	50	COSOLEACAQUE	1251
30	VERACRUZ	27	61	CHINAMECA	1390
30	VERACRUZ	27	61	CHINAMECA	1391
30	VERACRUZ	27	61	CHINAMECA	1392
30	VERACRUZ	27	61	CHINAMECA	1393
30	VERACRUZ	27	61	CHINAMECA	1394
30	VERACRUZ	27	61	CHINAMECA	1395
30	VERACRUZ	27	61	CHINAMECA	1396
30	VERACRUZ	27	61	CHINAMECA	1397
30	VERACRUZ	27	61	CHINAMECA	1398
30	VERACRUZ	27	61	CHINAMECA	1399
30	VERACRUZ	27	61	CHINAMECA	1400
30	VERACRUZ	27	61	CHINAMECA	1401
30	VERACRUZ	27	61	CHINAMECA	1402
30	VERACRUZ	27	91	JALTIPAN	2105
30	VERACRUZ	27	91	JALTIPAN	2106
30	VERACRUZ	27	91	JALTIPAN	2107
30	VERACRUZ	27	91	JALTIPAN	2108
30	VERACRUZ	27	91	JALTIPAN	2109
30	VERACRUZ	27	91	JALTIPAN	2110
30	VERACRUZ	27	91	JALTIPAN	2111
30	VERACRUZ	27	91	JALTIPAN	2112
30	VERACRUZ	27	91	JALTIPAN	2113
30	VERACRUZ	27	91	JALTIPAN	2114
30	VERACRUZ	27	91	JALTIPAN	2115
30	VERACRUZ	27	91	JALTIPAN	2116
30	VERACRUZ	27	91	JALTIPAN	2117
30	VERACRUZ	27	91	JALTIPAN	2118
30	VERACRUZ	27	91	JALTIPAN	2119
30	VERACRUZ	27	91	JALTIPAN	2120
30	VERACRUZ	27	91	JALTIPAN	2121
30	VERACRUZ	27	91	JALTIPAN	2122
30	VERACRUZ	27	91	JALTIPAN	2123
30	VERACRUZ	27	91	JALTIPAN	2124
30	VERACRUZ	27	91	JALTIPAN	2125
30	VERACRUZ	27	91	JALTIPAN	2126
30	VERACRUZ	27	91	JALTIPAN	2127
30	VERACRUZ	27	91	JALTIPAN	2128
30	VERACRUZ	27	91	JALTIPAN	2129
30	VERACRUZ	27	91	JALTIPAN	2130
30	VERACRUZ	27	91	JALTIPAN	2131
30	VERACRUZ	27	91	JALTIPAN	2132
30	VERACRUZ	27	91	JALTIPAN	2133
30	VERACRUZ	27	91	JALTIPAN	2134
30	VERACRUZ	27	91	JALTIPAN	2135
30	VERACRUZ	27	91	JALTIPAN	2136



**Instituto Nacional Electoral
CONSEJO GENERAL**

ENTIDAD	NOMBRE_ENTIDAD	DISTRITO_LOCAL	MUNICIPIO	NOMBRE_MUNICIPIO	SECCION
30	VERACRUZ	27	91	JALTIPAN	2137
30	VERACRUZ	27	105	MECAYAPAN	2379
30	VERACRUZ	27	105	MECAYAPAN	2380
30	VERACRUZ	27	105	MECAYAPAN	2381
30	VERACRUZ	27	105	MECAYAPAN	2383
30	VERACRUZ	27	105	MECAYAPAN	2387
30	VERACRUZ	27	105	MECAYAPAN	2388
30	VERACRUZ	27	105	MECAYAPAN	2389
30	VERACRUZ	27	121	OTEAPAN	2770
30	VERACRUZ	27	121	OTEAPAN	2771
30	VERACRUZ	27	121	OTEAPAN	2772
30	VERACRUZ	27	121	OTEAPAN	2773
30	VERACRUZ	27	121	OTEAPAN	2774
30	VERACRUZ	27	121	OTEAPAN	2775
30	VERACRUZ	27	123	PAJAPAN	2805
30	VERACRUZ	27	123	PAJAPAN	2806
30	VERACRUZ	27	123	PAJAPAN	2807
30	VERACRUZ	27	123	PAJAPAN	2808
30	VERACRUZ	27	123	PAJAPAN	2809
30	VERACRUZ	27	123	PAJAPAN	2810
30	VERACRUZ	27	123	PAJAPAN	2811
30	VERACRUZ	27	123	PAJAPAN	2812
30	VERACRUZ	27	123	PAJAPAN	2813
30	VERACRUZ	27	150	SOTEAPAN	3530
30	VERACRUZ	27	150	SOTEAPAN	3531
30	VERACRUZ	27	150	SOTEAPAN	3532
30	VERACRUZ	27	150	SOTEAPAN	3533
30	VERACRUZ	27	150	SOTEAPAN	3536
30	VERACRUZ	27	150	SOTEAPAN	3537
30	VERACRUZ	27	150	SOTEAPAN	3538
30	VERACRUZ	27	150	SOTEAPAN	3539
30	VERACRUZ	27	150	SOTEAPAN	3540
30	VERACRUZ	27	150	SOTEAPAN	3541
30	VERACRUZ	27	150	SOTEAPAN	3542
30	VERACRUZ	27	199	ZARAGOZA	4557
30	VERACRUZ	27	199	ZARAGOZA	4558
30	VERACRUZ	27	199	ZARAGOZA	4559
30	VERACRUZ	27	199	ZARAGOZA	4560
30	VERACRUZ	27	210	TATAHUICAPAN DE JUAREZ	2382
30	VERACRUZ	27	210	TATAHUICAPAN DE JUAREZ	2384
30	VERACRUZ	27	210	TATAHUICAPAN DE JUAREZ	2385
30	VERACRUZ	27	210	TATAHUICAPAN DE JUAREZ	2386
30	VERACRUZ	27	210	TATAHUICAPAN DE JUAREZ	3534
30	VERACRUZ	27	210	TATAHUICAPAN DE JUAREZ	3535
30	VERACRUZ	27	210	TATAHUICAPAN DE JUAREZ	4717
30	VERACRUZ	27	210	TATAHUICAPAN DE JUAREZ	4718
30	VERACRUZ	28	72	HIDALGOTITLAN	1579
30	VERACRUZ	28	72	HIDALGOTITLAN	1580
30	VERACRUZ	28	72	HIDALGOTITLAN	1581
30	VERACRUZ	28	72	HIDALGOTITLAN	1582
30	VERACRUZ	28	72	HIDALGOTITLAN	1583
30	VERACRUZ	28	72	HIDALGOTITLAN	1584
30	VERACRUZ	28	72	HIDALGOTITLAN	1585
30	VERACRUZ	28	72	HIDALGOTITLAN	1586
30	VERACRUZ	28	72	HIDALGOTITLAN	1587



Instituto Nacional Electoral
CONSEJO GENERAL

ENTIDAD	NOMBRE_ENTIDAD	DISTRITO_LOCAL	MUNICIPIO	NOMBRE_MUNICIPIO	SECCION
30	VERACRUZ	28	72	HIDALGOTITLAN	1588
30	VERACRUZ	28	72	HIDALGOTITLAN	1589
30	VERACRUZ	28	72	HIDALGOTITLAN	1590
30	VERACRUZ	28	109	MINATITLAN	2420
30	VERACRUZ	28	109	MINATITLAN	2421
30	VERACRUZ	28	109	MINATITLAN	2422
30	VERACRUZ	28	109	MINATITLAN	2423
30	VERACRUZ	28	109	MINATITLAN	2424
30	VERACRUZ	28	109	MINATITLAN	2425
30	VERACRUZ	28	109	MINATITLAN	2426
30	VERACRUZ	28	109	MINATITLAN	2427
30	VERACRUZ	28	109	MINATITLAN	2428
30	VERACRUZ	28	109	MINATITLAN	2429
30	VERACRUZ	28	109	MINATITLAN	2430
30	VERACRUZ	28	109	MINATITLAN	2431
30	VERACRUZ	28	109	MINATITLAN	2432
30	VERACRUZ	28	109	MINATITLAN	2433
30	VERACRUZ	28	109	MINATITLAN	2434
30	VERACRUZ	28	109	MINATITLAN	2435
30	VERACRUZ	28	109	MINATITLAN	2436
30	VERACRUZ	28	109	MINATITLAN	2437
30	VERACRUZ	28	109	MINATITLAN	2438
30	VERACRUZ	28	109	MINATITLAN	2439
30	VERACRUZ	28	109	MINATITLAN	2440
30	VERACRUZ	28	109	MINATITLAN	2441
30	VERACRUZ	28	109	MINATITLAN	2442
30	VERACRUZ	28	109	MINATITLAN	2443
30	VERACRUZ	28	109	MINATITLAN	2444
30	VERACRUZ	28	109	MINATITLAN	2445
30	VERACRUZ	28	109	MINATITLAN	2446
30	VERACRUZ	28	109	MINATITLAN	2447
30	VERACRUZ	28	109	MINATITLAN	2448
30	VERACRUZ	28	109	MINATITLAN	2449
30	VERACRUZ	28	109	MINATITLAN	2450
30	VERACRUZ	28	109	MINATITLAN	2451
30	VERACRUZ	28	109	MINATITLAN	2452
30	VERACRUZ	28	109	MINATITLAN	2453
30	VERACRUZ	28	109	MINATITLAN	2454
30	VERACRUZ	28	109	MINATITLAN	2455
30	VERACRUZ	28	109	MINATITLAN	2456
30	VERACRUZ	28	109	MINATITLAN	2457
30	VERACRUZ	28	109	MINATITLAN	2458
30	VERACRUZ	28	109	MINATITLAN	2459
30	VERACRUZ	28	109	MINATITLAN	2460
30	VERACRUZ	28	109	MINATITLAN	2461
30	VERACRUZ	28	109	MINATITLAN	2462
30	VERACRUZ	28	109	MINATITLAN	2463
30	VERACRUZ	28	109	MINATITLAN	2464
30	VERACRUZ	28	109	MINATITLAN	2465
30	VERACRUZ	28	109	MINATITLAN	2466
30	VERACRUZ	28	109	MINATITLAN	2467
30	VERACRUZ	28	109	MINATITLAN	2468
30	VERACRUZ	28	109	MINATITLAN	2469
30	VERACRUZ	28	109	MINATITLAN	2470
30	VERACRUZ	28	109	MINATITLAN	2471



**Instituto Nacional Electoral
CONSEJO GENERAL**

ENTIDAD	NOMBRE_ENTIDAD	DISTRITO_LOCAL	MUNICIPIO	NOMBRE_MUNICIPIO	SECCION
30	VERACRUZ	28	109	MINATITLAN	2472
30	VERACRUZ	28	109	MINATITLAN	2473
30	VERACRUZ	28	109	MINATITLAN	2474
30	VERACRUZ	28	109	MINATITLAN	2475
30	VERACRUZ	28	109	MINATITLAN	2476
30	VERACRUZ	28	109	MINATITLAN	2477
30	VERACRUZ	28	109	MINATITLAN	2478
30	VERACRUZ	28	109	MINATITLAN	2479
30	VERACRUZ	28	109	MINATITLAN	2480
30	VERACRUZ	28	109	MINATITLAN	2481
30	VERACRUZ	28	109	MINATITLAN	2482
30	VERACRUZ	28	109	MINATITLAN	2483
30	VERACRUZ	28	109	MINATITLAN	2484
30	VERACRUZ	28	109	MINATITLAN	2485
30	VERACRUZ	28	109	MINATITLAN	2486
30	VERACRUZ	28	109	MINATITLAN	2487
30	VERACRUZ	28	109	MINATITLAN	2488
30	VERACRUZ	28	109	MINATITLAN	2489
30	VERACRUZ	28	109	MINATITLAN	2490
30	VERACRUZ	28	109	MINATITLAN	2491
30	VERACRUZ	28	109	MINATITLAN	2492
30	VERACRUZ	28	109	MINATITLAN	2493
30	VERACRUZ	28	109	MINATITLAN	2494
30	VERACRUZ	28	109	MINATITLAN	2495
30	VERACRUZ	28	109	MINATITLAN	2496
30	VERACRUZ	28	109	MINATITLAN	2497
30	VERACRUZ	28	109	MINATITLAN	2498
30	VERACRUZ	28	109	MINATITLAN	2499
30	VERACRUZ	28	109	MINATITLAN	2500
30	VERACRUZ	28	109	MINATITLAN	2501
30	VERACRUZ	28	109	MINATITLAN	2502
30	VERACRUZ	28	109	MINATITLAN	2503
30	VERACRUZ	28	109	MINATITLAN	2504
30	VERACRUZ	28	109	MINATITLAN	2505
30	VERACRUZ	28	109	MINATITLAN	2506
30	VERACRUZ	28	109	MINATITLAN	2507
30	VERACRUZ	28	109	MINATITLAN	2508
30	VERACRUZ	28	109	MINATITLAN	2509
30	VERACRUZ	28	109	MINATITLAN	2510
30	VERACRUZ	28	109	MINATITLAN	2511
30	VERACRUZ	28	109	MINATITLAN	2512
30	VERACRUZ	28	109	MINATITLAN	2513
30	VERACRUZ	28	109	MINATITLAN	2514
30	VERACRUZ	28	109	MINATITLAN	2515
30	VERACRUZ	28	109	MINATITLAN	2516
30	VERACRUZ	28	109	MINATITLAN	2517
30	VERACRUZ	28	109	MINATITLAN	2518
30	VERACRUZ	28	109	MINATITLAN	2519
30	VERACRUZ	28	209	UXPANAPA	1591
30	VERACRUZ	28	209	UXPANAPA	1592
30	VERACRUZ	28	209	UXPANAPA	1593
30	VERACRUZ	28	209	UXPANAPA	1594
30	VERACRUZ	28	209	UXPANAPA	1595
30	VERACRUZ	28	209	UXPANAPA	1596
30	VERACRUZ	28	209	UXPANAPA	2168



Instituto Nacional Electoral
CONSEJO GENERAL

ENTIDAD	NOMBRE_ENTIDAD	DISTRITO_LOCAL	MUNICIPIO	NOMBRE_MUNICIPIO	SECCION
30	VERACRUZ	28	209	UXPANAPA	2169
30	VERACRUZ	28	209	UXPANAPA	2520
30	VERACRUZ	28	209	UXPANAPA	2521
30	VERACRUZ	28	209	UXPANAPA	2522
30	VERACRUZ	28	209	UXPANAPA	2523
30	VERACRUZ	28	209	UXPANAPA	2524
30	VERACRUZ	28	209	UXPANAPA	2525
30	VERACRUZ	28	209	UXPANAPA	4714
30	VERACRUZ	28	209	UXPANAPA	4715
30	VERACRUZ	28	209	UXPANAPA	4716
30	VERACRUZ	29	41	COATZACOALCOS	763
30	VERACRUZ	29	41	COATZACOALCOS	764
30	VERACRUZ	29	41	COATZACOALCOS	765
30	VERACRUZ	29	41	COATZACOALCOS	766
30	VERACRUZ	29	41	COATZACOALCOS	767
30	VERACRUZ	29	41	COATZACOALCOS	768
30	VERACRUZ	29	41	COATZACOALCOS	769
30	VERACRUZ	29	41	COATZACOALCOS	770
30	VERACRUZ	29	41	COATZACOALCOS	771
30	VERACRUZ	29	41	COATZACOALCOS	772
30	VERACRUZ	29	41	COATZACOALCOS	773
30	VERACRUZ	29	41	COATZACOALCOS	774
30	VERACRUZ	29	41	COATZACOALCOS	775
30	VERACRUZ	29	41	COATZACOALCOS	776
30	VERACRUZ	29	41	COATZACOALCOS	777
30	VERACRUZ	29	41	COATZACOALCOS	778
30	VERACRUZ	29	41	COATZACOALCOS	779
30	VERACRUZ	29	41	COATZACOALCOS	780
30	VERACRUZ	29	41	COATZACOALCOS	781
30	VERACRUZ	29	41	COATZACOALCOS	782
30	VERACRUZ	29	41	COATZACOALCOS	783
30	VERACRUZ	29	41	COATZACOALCOS	784
30	VERACRUZ	29	41	COATZACOALCOS	785
30	VERACRUZ	29	41	COATZACOALCOS	786
30	VERACRUZ	29	41	COATZACOALCOS	787
30	VERACRUZ	29	41	COATZACOALCOS	788
30	VERACRUZ	29	41	COATZACOALCOS	789
30	VERACRUZ	29	41	COATZACOALCOS	790
30	VERACRUZ	29	41	COATZACOALCOS	791
30	VERACRUZ	29	41	COATZACOALCOS	792
30	VERACRUZ	29	41	COATZACOALCOS	793
30	VERACRUZ	29	41	COATZACOALCOS	794
30	VERACRUZ	29	41	COATZACOALCOS	795
30	VERACRUZ	29	41	COATZACOALCOS	796
30	VERACRUZ	29	41	COATZACOALCOS	797
30	VERACRUZ	29	41	COATZACOALCOS	798
30	VERACRUZ	29	41	COATZACOALCOS	799
30	VERACRUZ	29	41	COATZACOALCOS	800
30	VERACRUZ	29	41	COATZACOALCOS	801
30	VERACRUZ	29	41	COATZACOALCOS	802
30	VERACRUZ	29	41	COATZACOALCOS	803
30	VERACRUZ	29	41	COATZACOALCOS	804
30	VERACRUZ	29	41	COATZACOALCOS	805
30	VERACRUZ	29	41	COATZACOALCOS	806
30	VERACRUZ	29	41	COATZACOALCOS	807



**Instituto Nacional Electoral
CONSEJO GENERAL**

ENTIDAD	NOMBRE_ENTIDAD	DISTRITO_LOCAL	MUNICIPIO	NOMBRE_MUNICIPIO	SECCION
30	VERACRUZ	29	41	COATZACOALCOS	808
30	VERACRUZ	29	41	COATZACOALCOS	809
30	VERACRUZ	29	41	COATZACOALCOS	810
30	VERACRUZ	29	41	COATZACOALCOS	811
30	VERACRUZ	29	41	COATZACOALCOS	812
30	VERACRUZ	29	41	COATZACOALCOS	813
30	VERACRUZ	29	41	COATZACOALCOS	814
30	VERACRUZ	29	41	COATZACOALCOS	815
30	VERACRUZ	29	41	COATZACOALCOS	817
30	VERACRUZ	29	41	COATZACOALCOS	818
30	VERACRUZ	29	41	COATZACOALCOS	819
30	VERACRUZ	29	41	COATZACOALCOS	820
30	VERACRUZ	29	41	COATZACOALCOS	821
30	VERACRUZ	29	41	COATZACOALCOS	822
30	VERACRUZ	29	41	COATZACOALCOS	823
30	VERACRUZ	29	41	COATZACOALCOS	824
30	VERACRUZ	29	41	COATZACOALCOS	825
30	VERACRUZ	29	41	COATZACOALCOS	826
30	VERACRUZ	29	41	COATZACOALCOS	827
30	VERACRUZ	29	41	COATZACOALCOS	828
30	VERACRUZ	29	41	COATZACOALCOS	829
30	VERACRUZ	29	41	COATZACOALCOS	830
30	VERACRUZ	29	41	COATZACOALCOS	831
30	VERACRUZ	29	41	COATZACOALCOS	832
30	VERACRUZ	29	41	COATZACOALCOS	833
30	VERACRUZ	29	41	COATZACOALCOS	834
30	VERACRUZ	29	41	COATZACOALCOS	835
30	VERACRUZ	29	41	COATZACOALCOS	836
30	VERACRUZ	29	41	COATZACOALCOS	837
30	VERACRUZ	29	41	COATZACOALCOS	838
30	VERACRUZ	29	41	COATZACOALCOS	839
30	VERACRUZ	29	41	COATZACOALCOS	840
30	VERACRUZ	29	41	COATZACOALCOS	841
30	VERACRUZ	29	41	COATZACOALCOS	842
30	VERACRUZ	29	41	COATZACOALCOS	843
30	VERACRUZ	29	41	COATZACOALCOS	844
30	VERACRUZ	29	41	COATZACOALCOS	845
30	VERACRUZ	29	41	COATZACOALCOS	846
30	VERACRUZ	29	41	COATZACOALCOS	847
30	VERACRUZ	29	41	COATZACOALCOS	848
30	VERACRUZ	29	41	COATZACOALCOS	849
30	VERACRUZ	29	41	COATZACOALCOS	850
30	VERACRUZ	29	41	COATZACOALCOS	851
30	VERACRUZ	29	41	COATZACOALCOS	852
30	VERACRUZ	29	41	COATZACOALCOS	853
30	VERACRUZ	29	41	COATZACOALCOS	854
30	VERACRUZ	29	41	COATZACOALCOS	855
30	VERACRUZ	29	41	COATZACOALCOS	856
30	VERACRUZ	29	41	COATZACOALCOS	857
30	VERACRUZ	29	41	COATZACOALCOS	858
30	VERACRUZ	29	41	COATZACOALCOS	859
30	VERACRUZ	29	41	COATZACOALCOS	860
30	VERACRUZ	29	41	COATZACOALCOS	861
30	VERACRUZ	29	41	COATZACOALCOS	862
30	VERACRUZ	29	41	COATZACOALCOS	863



**Instituto Nacional Electoral
CONSEJO GENERAL**

ENTIDAD	NOMBRE_ENTIDAD	DISTRITO_LOCAL	MUNICIPIO	NOMBRE_MUNICIPIO	SECCION
30	VERACRUZ	29	41	COATZACOALCOS	864
30	VERACRUZ	29	41	COATZACOALCOS	865
30	VERACRUZ	29	41	COATZACOALCOS	867
30	VERACRUZ	29	41	COATZACOALCOS	868
30	VERACRUZ	29	41	COATZACOALCOS	869
30	VERACRUZ	29	41	COATZACOALCOS	870
30	VERACRUZ	29	41	COATZACOALCOS	871
30	VERACRUZ	29	41	COATZACOALCOS	872
30	VERACRUZ	29	41	COATZACOALCOS	873
30	VERACRUZ	29	41	COATZACOALCOS	874
30	VERACRUZ	29	41	COATZACOALCOS	875
30	VERACRUZ	29	41	COATZACOALCOS	876
30	VERACRUZ	29	41	COATZACOALCOS	877
30	VERACRUZ	29	41	COATZACOALCOS	878
30	VERACRUZ	29	41	COATZACOALCOS	879
30	VERACRUZ	29	41	COATZACOALCOS	880
30	VERACRUZ	29	41	COATZACOALCOS	881
30	VERACRUZ	29	41	COATZACOALCOS	882
30	VERACRUZ	29	41	COATZACOALCOS	883
30	VERACRUZ	29	41	COATZACOALCOS	884
30	VERACRUZ	29	41	COATZACOALCOS	885
30	VERACRUZ	29	41	COATZACOALCOS	886
30	VERACRUZ	29	41	COATZACOALCOS	887
30	VERACRUZ	29	41	COATZACOALCOS	888
30	VERACRUZ	29	41	COATZACOALCOS	889
30	VERACRUZ	29	41	COATZACOALCOS	890
30	VERACRUZ	29	41	COATZACOALCOS	891
30	VERACRUZ	29	41	COATZACOALCOS	892
30	VERACRUZ	29	41	COATZACOALCOS	893
30	VERACRUZ	29	41	COATZACOALCOS	894
30	VERACRUZ	29	41	COATZACOALCOS	895
30	VERACRUZ	29	41	COATZACOALCOS	896
30	VERACRUZ	29	41	COATZACOALCOS	897
30	VERACRUZ	29	41	COATZACOALCOS	898
30	VERACRUZ	29	41	COATZACOALCOS	899
30	VERACRUZ	29	41	COATZACOALCOS	900
30	VERACRUZ	29	41	COATZACOALCOS	901
30	VERACRUZ	29	41	COATZACOALCOS	902
30	VERACRUZ	29	41	COATZACOALCOS	903
30	VERACRUZ	29	41	COATZACOALCOS	904
30	VERACRUZ	29	41	COATZACOALCOS	905
30	VERACRUZ	29	41	COATZACOALCOS	906
30	VERACRUZ	29	41	COATZACOALCOS	907
30	VERACRUZ	29	41	COATZACOALCOS	908
30	VERACRUZ	29	41	COATZACOALCOS	4723
30	VERACRUZ	29	41	COATZACOALCOS	4724
30	VERACRUZ	29	41	COATZACOALCOS	4725
30	VERACRUZ	29	41	COATZACOALCOS	4726
30	VERACRUZ	29	41	COATZACOALCOS	4727
30	VERACRUZ	29	41	COATZACOALCOS	4728
30	VERACRUZ	29	41	COATZACOALCOS	4729
30	VERACRUZ	29	41	COATZACOALCOS	4730
30	VERACRUZ	29	41	COATZACOALCOS	4731
30	VERACRUZ	29	41	COATZACOALCOS	4732
30	VERACRUZ	29	41	COATZACOALCOS	4733



**Instituto Nacional Electoral
CONSEJO GENERAL**

ENTIDAD	NOMBRE_ENTIDAD	DISTRITO_LOCAL	MUNICIPIO	NOMBRE_MUNICIPIO	SECCION
30	VERACRUZ	29	41	COATZACOALCOS	4734
30	VERACRUZ	29	41	COATZACOALCOS	4735
30	VERACRUZ	29	41	COATZACOALCOS	4736
30	VERACRUZ	29	41	COATZACOALCOS	4737
30	VERACRUZ	29	41	COATZACOALCOS	4738
30	VERACRUZ	29	41	COATZACOALCOS	4739
30	VERACRUZ	29	41	COATZACOALCOS	4740
30	VERACRUZ	29	41	COATZACOALCOS	4741
30	VERACRUZ	29	41	COATZACOALCOS	4742
30	VERACRUZ	29	41	COATZACOALCOS	4743
30	VERACRUZ	29	41	COATZACOALCOS	4744
30	VERACRUZ	29	41	COATZACOALCOS	4745
30	VERACRUZ	30	41	COATZACOALCOS	909
30	VERACRUZ	30	41	COATZACOALCOS	910
30	VERACRUZ	30	41	COATZACOALCOS	911
30	VERACRUZ	30	41	COATZACOALCOS	912
30	VERACRUZ	30	41	COATZACOALCOS	913
30	VERACRUZ	30	41	COATZACOALCOS	914
30	VERACRUZ	30	41	COATZACOALCOS	915
30	VERACRUZ	30	41	COATZACOALCOS	916
30	VERACRUZ	30	41	COATZACOALCOS	917
30	VERACRUZ	30	41	COATZACOALCOS	918
30	VERACRUZ	30	41	COATZACOALCOS	919
30	VERACRUZ	30	41	COATZACOALCOS	920
30	VERACRUZ	30	41	COATZACOALCOS	921
30	VERACRUZ	30	41	COATZACOALCOS	922
30	VERACRUZ	30	41	COATZACOALCOS	923
30	VERACRUZ	30	41	COATZACOALCOS	924
30	VERACRUZ	30	41	COATZACOALCOS	925
30	VERACRUZ	30	41	COATZACOALCOS	926
30	VERACRUZ	30	41	COATZACOALCOS	927
30	VERACRUZ	30	41	COATZACOALCOS	928
30	VERACRUZ	30	41	COATZACOALCOS	929
30	VERACRUZ	30	41	COATZACOALCOS	930
30	VERACRUZ	30	41	COATZACOALCOS	931
30	VERACRUZ	30	63	LAS CHOAPAS	1413
30	VERACRUZ	30	63	LAS CHOAPAS	1414
30	VERACRUZ	30	63	LAS CHOAPAS	1415
30	VERACRUZ	30	63	LAS CHOAPAS	1416
30	VERACRUZ	30	63	LAS CHOAPAS	1417
30	VERACRUZ	30	63	LAS CHOAPAS	1418
30	VERACRUZ	30	63	LAS CHOAPAS	1419
30	VERACRUZ	30	63	LAS CHOAPAS	1420
30	VERACRUZ	30	63	LAS CHOAPAS	1421
30	VERACRUZ	30	63	LAS CHOAPAS	1422
30	VERACRUZ	30	63	LAS CHOAPAS	1423
30	VERACRUZ	30	63	LAS CHOAPAS	1424
30	VERACRUZ	30	63	LAS CHOAPAS	1425
30	VERACRUZ	30	63	LAS CHOAPAS	1426
30	VERACRUZ	30	63	LAS CHOAPAS	1427
30	VERACRUZ	30	63	LAS CHOAPAS	1428
30	VERACRUZ	30	63	LAS CHOAPAS	1429
30	VERACRUZ	30	63	LAS CHOAPAS	1430
30	VERACRUZ	30	63	LAS CHOAPAS	1431
30	VERACRUZ	30	63	LAS CHOAPAS	1432



**Instituto Nacional Electoral
CONSEJO GENERAL**

ENTIDAD	NOMBRE_ENTIDAD	DISTRITO_LOCAL	MUNICIPIO	NOMBRE_MUNICIPIO	SECCION
30	VERACRUZ	30	63	LAS CHOAPAS	1433
30	VERACRUZ	30	63	LAS CHOAPAS	1434
30	VERACRUZ	30	63	LAS CHOAPAS	1435
30	VERACRUZ	30	63	LAS CHOAPAS	1436
30	VERACRUZ	30	63	LAS CHOAPAS	1437
30	VERACRUZ	30	63	LAS CHOAPAS	1438
30	VERACRUZ	30	63	LAS CHOAPAS	1439
30	VERACRUZ	30	63	LAS CHOAPAS	1440
30	VERACRUZ	30	63	LAS CHOAPAS	1441
30	VERACRUZ	30	63	LAS CHOAPAS	1442
30	VERACRUZ	30	63	LAS CHOAPAS	1443
30	VERACRUZ	30	63	LAS CHOAPAS	1444
30	VERACRUZ	30	63	LAS CHOAPAS	1445
30	VERACRUZ	30	63	LAS CHOAPAS	1446
30	VERACRUZ	30	63	LAS CHOAPAS	1447
30	VERACRUZ	30	63	LAS CHOAPAS	1448
30	VERACRUZ	30	63	LAS CHOAPAS	1449
30	VERACRUZ	30	63	LAS CHOAPAS	1450
30	VERACRUZ	30	63	LAS CHOAPAS	1451
30	VERACRUZ	30	63	LAS CHOAPAS	1452
30	VERACRUZ	30	63	LAS CHOAPAS	1453
30	VERACRUZ	30	63	LAS CHOAPAS	1454
30	VERACRUZ	30	63	LAS CHOAPAS	1455
30	VERACRUZ	30	84	IXHUATLAN DEL SURESTE	1775
30	VERACRUZ	30	84	IXHUATLAN DEL SURESTE	1776
30	VERACRUZ	30	84	IXHUATLAN DEL SURESTE	1777
30	VERACRUZ	30	84	IXHUATLAN DEL SURESTE	1778
30	VERACRUZ	30	84	IXHUATLAN DEL SURESTE	1779
30	VERACRUZ	30	84	IXHUATLAN DEL SURESTE	1780
30	VERACRUZ	30	84	IXHUATLAN DEL SURESTE	1782
30	VERACRUZ	30	84	IXHUATLAN DEL SURESTE	1783
30	VERACRUZ	30	112	MOLOACAN	2583
30	VERACRUZ	30	112	MOLOACAN	2584
30	VERACRUZ	30	112	MOLOACAN	2585
30	VERACRUZ	30	112	MOLOACAN	2586
30	VERACRUZ	30	112	MOLOACAN	2587
30	VERACRUZ	30	112	MOLOACAN	2588
30	VERACRUZ	30	112	MOLOACAN	2589
30	VERACRUZ	30	112	MOLOACAN	2590
30	VERACRUZ	30	112	MOLOACAN	2591
30	VERACRUZ	30	112	MOLOACAN	2592
30	VERACRUZ	30	112	MOLOACAN	2593
30	VERACRUZ	30	205	NANCHITAL DE LAZARO CARDENAS DEL RIO	4647
30	VERACRUZ	30	205	NANCHITAL DE LAZARO CARDENAS DEL RIO	4648
30	VERACRUZ	30	205	NANCHITAL DE LAZARO CARDENAS DEL RIO	4649
30	VERACRUZ	30	205	NANCHITAL DE LAZARO CARDENAS DEL RIO	4650
30	VERACRUZ	30	205	NANCHITAL DE LAZARO CARDENAS DEL RIO	4651
30	VERACRUZ	30	205	NANCHITAL DE LAZARO CARDENAS DEL RIO	4652
30	VERACRUZ	30	205	NANCHITAL DE LAZARO CARDENAS DEL RIO	4653
30	VERACRUZ	30	205	NANCHITAL DE LAZARO CARDENAS DEL RIO	4654
30	VERACRUZ	30	205	NANCHITAL DE LAZARO CARDENAS DEL RIO	4655
30	VERACRUZ	30	205	NANCHITAL DE LAZARO CARDENAS DEL RIO	4656
30	VERACRUZ	30	205	NANCHITAL DE LAZARO CARDENAS DEL RIO	4657
30	VERACRUZ	30	205	NANCHITAL DE LAZARO CARDENAS DEL RIO	4658
30	VERACRUZ	30	205	NANCHITAL DE LAZARO CARDENAS DEL RIO	4659



**Instituto Nacional Electoral
CONSEJO GENERAL**

ENTIDAD	NOMBRE_ENTIDAD	DISTRITO_LOCAL	MUNICIPIO	NOMBRE_MUNICIPIO	SECCION
30	VERACRUZ	30	205	NANCHITAL DE LAZARO CARDENAS DEL RIO	4660
30	VERACRUZ	30	205	NANCHITAL DE LAZARO CARDENAS DEL RIO	4661
30	VERACRUZ	30	205	NANCHITAL DE LAZARO CARDENAS DEL RIO	4662
30	VERACRUZ	30	205	NANCHITAL DE LAZARO CARDENAS DEL RIO	4663
30	VERACRUZ	30	205	NANCHITAL DE LAZARO CARDENAS DEL RIO	4664
30	VERACRUZ	30	205	NANCHITAL DE LAZARO CARDENAS DEL RIO	4665
30	VERACRUZ	30	205	NANCHITAL DE LAZARO CARDENAS DEL RIO	4666
30	VERACRUZ	30	206	AGUA DULCE	4667
30	VERACRUZ	30	206	AGUA DULCE	4668
30	VERACRUZ	30	206	AGUA DULCE	4669
30	VERACRUZ	30	206	AGUA DULCE	4670
30	VERACRUZ	30	206	AGUA DULCE	4671
30	VERACRUZ	30	206	AGUA DULCE	4672
30	VERACRUZ	30	206	AGUA DULCE	4673
30	VERACRUZ	30	206	AGUA DULCE	4674
30	VERACRUZ	30	206	AGUA DULCE	4675
30	VERACRUZ	30	206	AGUA DULCE	4676
30	VERACRUZ	30	206	AGUA DULCE	4677
30	VERACRUZ	30	206	AGUA DULCE	4678
30	VERACRUZ	30	206	AGUA DULCE	4679
30	VERACRUZ	30	206	AGUA DULCE	4680
30	VERACRUZ	30	206	AGUA DULCE	4681
30	VERACRUZ	30	206	AGUA DULCE	4682
30	VERACRUZ	30	206	AGUA DULCE	4683
30	VERACRUZ	30	206	AGUA DULCE	4684
30	VERACRUZ	30	206	AGUA DULCE	4685
30	VERACRUZ	30	206	AGUA DULCE	4686
30	VERACRUZ	30	206	AGUA DULCE	4687
30	VERACRUZ	30	206	AGUA DULCE	4688
30	VERACRUZ	30	206	AGUA DULCE	4689
30	VERACRUZ	30	206	AGUA DULCE	4690
30	VERACRUZ	30	206	AGUA DULCE	4691
30	VERACRUZ	30	206	AGUA DULCE	4692
30	VERACRUZ	30	206	AGUA DULCE	4693
30	VERACRUZ	30	206	AGUA DULCE	4694
30	VERACRUZ	30	206	AGUA DULCE	4695



Instituto Nacional Electoral
CONSEJO GENERAL



DIRECCIÓN EJECUTIVA DEL REGISTRO FEDERAL DE ELECTORES

CATALOGOS A NIVEL ENTIDAD Y MUNICIPIO.

ENTIDAD	NOMBRE ENTIDAD	MUNICIPIO	NOMBRE MUNICIPIO
30	VERACRUZ	1	ACAJETE
30	VERACRUZ	2	ACATLAN
30	VERACRUZ	3	ACAYUCAN
30	VERACRUZ	4	ACTOPAN
30	VERACRUZ	5	ACULA
30	VERACRUZ	6	ACULTZINGO
30	VERACRUZ	7	CAMARON DE TEJEDA
30	VERACRUZ	8	ALAMO TEMAPACHE
30	VERACRUZ	9	ALPATLAHUAC
30	VERACRUZ	10	ALTO LUCERO DE GUTIERREZ BARRIOS
30	VERACRUZ	11	ALTOTONGA
30	VERACRUZ	12	ALVARADO
30	VERACRUZ	13	AMATITLAN
30	VERACRUZ	14	AMATLAN DE LOS REYES
30	VERACRUZ	15	NARANJOS AMATLAN
30	VERACRUZ	16	ANGEL R. CABADA
30	VERACRUZ	17	LA ANTIGUA
30	VERACRUZ	18	APAZAPAN
30	VERACRUZ	19	AQUILA
30	VERACRUZ	20	ASTACINGA
30	VERACRUZ	21	ATLAHUILCO
30	VERACRUZ	22	ATOYAC
30	VERACRUZ	23	ATZACAN
30	VERACRUZ	24	ATZALAN
30	VERACRUZ	25	TLALTETELA
30	VERACRUZ	26	AYAHUALULCO
30	VERACRUZ	27	BANDERILLA
30	VERACRUZ	28	BENITO JUAREZ
30	VERACRUZ	29	BOCA DEL RIO
30	VERACRUZ	30	CALCAHUALCO
30	VERACRUZ	31	CAMERINO Z. MENDOZA
30	VERACRUZ	32	CARRILLO PUERTO
30	VERACRUZ	33	CASTILLO DE TEAYO
30	VERACRUZ	34	CATEMACO
30	VERACRUZ	35	CAZONES DE HERRERA
30	VERACRUZ	36	CERRO AZUL
30	VERACRUZ	37	CITLALTEPETL
30	VERACRUZ	38	COACOATZINTLA
30	VERACRUZ	39	COAHUITLAN



**Instituto Nacional Electoral
CONSEJO GENERAL**

ENTIDAD	NOMBRE_ENTIDAD	MUNICIPIO	NOMBRE_MUNICIPIO
30	VERACRUZ	40	COATEPEC
30	VERACRUZ	41	COATZACOALCOS
30	VERACRUZ	42	COATZINTLA
30	VERACRUZ	43	COETZALA
30	VERACRUZ	44	COLIPA
30	VERACRUZ	45	COMAPA
30	VERACRUZ	46	CORDOBA
30	VERACRUZ	47	COSAMALOAPAN
30	VERACRUZ	48	COSAUTLAN DE CARVAJAL
30	VERACRUZ	49	COSCOMATEPEC
30	VERACRUZ	50	COSOLEACAQUE
30	VERACRUZ	51	COTAXTLA
30	VERACRUZ	52	COXQUIHUI
30	VERACRUZ	53	COYUTLA
30	VERACRUZ	54	CUICHAPA
30	VERACRUZ	55	CUITLAHUAC
30	VERACRUZ	56	CHACALTIANGUIS
30	VERACRUZ	57	CHALMA
30	VERACRUZ	58	CHICONAMEL
30	VERACRUZ	59	CHICONQUIACO
30	VERACRUZ	60	CHICONTEPEC
30	VERACRUZ	61	CHINAMECA
30	VERACRUZ	62	CHINAMPA DE GOROSTIZA
30	VERACRUZ	63	LAS CHOAPAS
30	VERACRUZ	64	CHOCAMAN
30	VERACRUZ	65	CHONTLA
30	VERACRUZ	66	CHUMATLAN
30	VERACRUZ	67	EMILIANO ZAPATA
30	VERACRUZ	68	ESPINAL
30	VERACRUZ	69	FILOMENO MATA
30	VERACRUZ	70	FORTIN
30	VERACRUZ	71	GUTIERREZ ZAMORA
30	VERACRUZ	72	HIDALGOTITLAN
30	VERACRUZ	73	HUATUSCO
30	VERACRUZ	74	HUAYACOCOTLA
30	VERACRUZ	75	HUEYAPAN DE OCAMPO
30	VERACRUZ	76	HUILOAPAN DE CUAUHTEMOC
30	VERACRUZ	77	IGNACIO DE LA LLAVE
30	VERACRUZ	78	ILAMATLAN
30	VERACRUZ	79	ISLA
30	VERACRUZ	80	IXCATEPEC
30	VERACRUZ	81	IXHUACAN DE LOS REYES
30	VERACRUZ	82	IXHUATLAN DE MADERO
30	VERACRUZ	83	IXHUATLAN DEL CAFE
30	VERACRUZ	84	IXHUATLAN DEL SURESTE
30	VERACRUZ	85	IXHUATLANCILLO



**Instituto Nacional Electoral
CONSEJO GENERAL**

ENTIDAD	NOMBRE_ENTIDAD	MUNICIPIO	NOMBRE_MUNICIPIO
30	VERACRUZ	86	IXMATLAHUACAN
30	VERACRUZ	87	IXTACZOQUITLAN
30	VERACRUZ	88	JALACINGO
30	VERACRUZ	89	XALAPA
30	VERACRUZ	90	JALCOMULCO
30	VERACRUZ	91	JALTIPAN
30	VERACRUZ	92	JAMAPA
30	VERACRUZ	93	JESUS CARRANZA
30	VERACRUZ	94	JILOTEPEC
30	VERACRUZ	95	JUAN RODRIGUEZ CLARA
30	VERACRUZ	96	JUCHIQUE DE FERRER
30	VERACRUZ	97	LANDERO Y COSS
30	VERACRUZ	98	LERDO DE TEJADA
30	VERACRUZ	99	MAGDALENA
30	VERACRUZ	100	MALTRATA
30	VERACRUZ	101	MANLIO FABIO ALTAMIRANO
30	VERACRUZ	102	MARIANO ESCOBEDO
30	VERACRUZ	103	MARTINEZ DE LA TORRE
30	VERACRUZ	104	MECATLAN
30	VERACRUZ	105	MECAYAPAN
30	VERACRUZ	106	MEDELLIN
30	VERACRUZ	107	MIAHUATLAN
30	VERACRUZ	108	LAS MINAS
30	VERACRUZ	109	MINATITLAN
30	VERACRUZ	110	MISANTLA
30	VERACRUZ	111	MIXTLA DE ALTAMIRANO
30	VERACRUZ	112	MOLOACAN
30	VERACRUZ	113	NAOLINCO
30	VERACRUZ	114	NARANJAL
30	VERACRUZ	115	NAUTLA
30	VERACRUZ	116	NOGALES
30	VERACRUZ	117	OLUTA
30	VERACRUZ	118	OMEALCA
30	VERACRUZ	119	ORIZABA
30	VERACRUZ	120	OTATITLAN
30	VERACRUZ	121	OTEAPAN
30	VERACRUZ	122	OZULUAMA
30	VERACRUZ	123	PAJAPAN
30	VERACRUZ	124	PANUCO
30	VERACRUZ	125	PAPANTLA
30	VERACRUZ	126	PASO DEL MACHO
30	VERACRUZ	127	PASO DE OVEJAS
30	VERACRUZ	128	LA PERLA
30	VERACRUZ	129	PEROTE
30	VERACRUZ	130	PLATON SANCHEZ
30	VERACRUZ	131	PLAYA VICENTE



**Instituto Nacional Electoral
CONSEJO GENERAL**

ENTIDAD	NOMBRE_ENTIDAD	MUNICIPIO	NOMBRE_MUNICIPIO
30	VERACRUZ	132	POZA RICA DE HIDALGO
30	VERACRUZ	133	PUEBLO VIEJO
30	VERACRUZ	134	PUENTE NACIONAL
30	VERACRUZ	135	RAFAEL DELGADO
30	VERACRUZ	136	RAFAEL LUCIO
30	VERACRUZ	137	LAS VIGAS DE RAMIREZ
30	VERACRUZ	138	LOS REYES
30	VERACRUZ	139	RIO BLANCO
30	VERACRUZ	140	SALTABARRANCA
30	VERACRUZ	141	SAN ANDRES TENEJAPAN
30	VERACRUZ	142	SAN ANDRES TUXTLA
30	VERACRUZ	143	SAN JUAN EVANGELISTA
30	VERACRUZ	144	SANTIAGO TUXTLA
30	VERACRUZ	145	SAYULA DE ALEMAN
30	VERACRUZ	146	SOCONUSCO
30	VERACRUZ	147	SOCHIAPA
30	VERACRUZ	148	SOLEDAD ATZOMPA
30	VERACRUZ	149	SOLEDAD DE DOBLADO
30	VERACRUZ	150	SOTEAPAN
30	VERACRUZ	151	TAMALIN
30	VERACRUZ	152	TAMIAHUA
30	VERACRUZ	153	TAMPICO ALTO
30	VERACRUZ	154	TANCOCO
30	VERACRUZ	155	TANTIMA
30	VERACRUZ	156	TANTOYUCA
30	VERACRUZ	157	TATATILA
30	VERACRUZ	158	TECOLUTLA
30	VERACRUZ	159	TEHUIPANGO
30	VERACRUZ	160	TEMPOAL
30	VERACRUZ	161	TENAMPA
30	VERACRUZ	162	TENOCHTITLAN
30	VERACRUZ	163	TEOCELO
30	VERACRUZ	164	TEPATLAXCO
30	VERACRUZ	165	TEPETLAN
30	VERACRUZ	166	TEPETZINTLA
30	VERACRUZ	167	TEQUILA
30	VERACRUZ	168	JOSE AZUETA
30	VERACRUZ	169	TEXCATEPEC
30	VERACRUZ	170	TEXHUACAN
30	VERACRUZ	171	TEXISTEPEC
30	VERACRUZ	172	TEZONAPA
30	VERACRUZ	173	TIERRA BLANCA
30	VERACRUZ	174	TIHUATLAN
30	VERACRUZ	175	TLACOJALPAN
30	VERACRUZ	176	TLACOLULAN
30	VERACRUZ	177	TLACOTALPAN



**Instituto Nacional Electoral
CONSEJO GENERAL**

ENTIDAD	NOMBRE_ENTIDAD	MUNICIPIO	NOMBRE_MUNICIPIO
30	VERACRUZ	178	TLACOTEPEC DE MEJIA
30	VERACRUZ	179	TLACHICHILCO
30	VERACRUZ	180	TLALIXCOYAN
30	VERACRUZ	181	TLALNELHUAYOCAN
30	VERACRUZ	182	TLAPACOYAN
30	VERACRUZ	183	TLAQUILPA
30	VERACRUZ	184	TLILAPAN
30	VERACRUZ	185	TOMATLAN
30	VERACRUZ	186	TONAYAN
30	VERACRUZ	187	TOTUTLA
30	VERACRUZ	188	TUXPAN
30	VERACRUZ	189	TUXTILLA
30	VERACRUZ	190	URSULO GALVAN
30	VERACRUZ	191	VEGA DE ALATORRE
30	VERACRUZ	192	VERACRUZ
30	VERACRUZ	193	VILLA ALDAMA
30	VERACRUZ	194	XICO
30	VERACRUZ	195	XOXOCOTLA
30	VERACRUZ	196	YANGA
30	VERACRUZ	197	YECUATLA
30	VERACRUZ	198	ZACUALPAN
30	VERACRUZ	199	ZARAGOZA
30	VERACRUZ	200	ZENTLA
30	VERACRUZ	201	ZONGOLICA
30	VERACRUZ	202	ZONTECOMATLAN
30	VERACRUZ	203	ZOZOCOLCO DE HIDALGO
30	VERACRUZ	204	TRES VALLES
30	VERACRUZ	205	NANCHITAL DE LAZARO CARDENAS DEL RIO
30	VERACRUZ	206	AGUA DULCE
30	VERACRUZ	207	EL HIGO
30	VERACRUZ	208	CARLOS A. CARRILLO
30	VERACRUZ	209	UXPANAPA
30	VERACRUZ	210	TATAHUICAPAN DE JUAREZ
30	VERACRUZ	211	SAN RAFAEL
30	VERACRUZ	212	SANTIAGO SOCHIAPAN



Instituto Nacional Electoral
CONSEJO GENERAL

004333

REGISTRACION EJECUTIVA DEL
REGISTRO FEDERAL DE ELECTORES
RECIBIDO

Federico Alcántara

2015 JUN 5 12:40

INE/CG335/2015

ACUERDO DEL CONSEJO GENERAL DEL INSTITUTO NACIONAL ELECTORAL, POR EL QUE SE APRUEBAN LOS CATÁLOGOS DE MUNICIPIOS Y SECCIONES QUE CONFORMAN EL MARCO GEOGRÁFICO ELECTORAL DE LAS ENTIDADES FEDERATIVAS DE SINALOA Y TLAXCALA, COMO INSUMO PARA LA GENERACIÓN DE LOS ESCENARIOS DE DISTRITACIÓN

ANTECEDENTES

1. **Reforma Constitucional.** El 10 de febrero de 2014, se publicó en el Diario Oficial de la Federación, el Decreto por el que se reforman, adicionan y derogan diversas disposiciones de la Constitución Política de los Estados Unidos Mexicanos, en materia política-electoral.
2. **Acuerdo sobre la demarcación territorial de los Distritos Electorales Federales.** El 28 de marzo de 2014, el Consejo General del entonces Instituto Federal Electoral, mediante Acuerdo CG130/2014, con base en los razonamientos jurídicos, en los aspectos administrativos, presupuestales, recursos humanos y logísticos, así como con los elementos actuales de la Reforma Político-Electoral, determinó que no es factible la aprobación del proyecto de la nueva demarcación territorial de los Distritos electorales federales uninominales y, en consecuencia, las relativas a las cabeceras distritales, hasta una vez concluido el Proceso Electoral Federal 2014-2015.
3. **Creación del Instituto Nacional Electoral.** El 4 de abril de 2014, el Consejero Presidente, las y los Consejeros Electorales, rindieron protesta constitucional, con lo que se integró este Consejo General, dando formal inicio a los trabajos del Instituto Nacional Electoral.
4. **Publicación de la Ley General de Instituciones y Procedimientos Electorales.** El 23 de mayo de 2014, se publicó en el Diario Oficial de la Federación, el Decreto por el que se expidió la Ley General de Instituciones y



Instituto Nacional Electoral
CONSEJO GENERAL

INE/CG335/2015

ACUERDO DEL CONSEJO GENERAL DEL INSTITUTO NACIONAL ELECTORAL, POR EL QUE SE APRUEBAN LOS CATÁLOGOS DE MUNICIPIOS Y SECCIONES QUE CONFORMAN EL MARCO GEOGRÁFICO ELECTORAL DE LAS ENTIDADES FEDERATIVAS DE SINALOA Y TLAXCALA, COMO INSUMO PARA LA GENERACIÓN DE LOS ESCENARIOS DE DISTRITACIÓN

ANTECEDENTES

- 1. Reforma Constitucional.** El 10 de febrero de 2014, se publicó en el Diario Oficial de la Federación, el Decreto por el que se reforman, adicionan y derogan diversas disposiciones de la Constitución Política de los Estados Unidos Mexicanos, en materia política-electoral.
- 2. Acuerdo sobre la demarcación territorial de los Distritos Electorales Federales.** El 28 de marzo de 2014, el Consejo General del entonces Instituto Federal Electoral, mediante Acuerdo CG130/2014, con base en los razonamientos jurídicos, en los aspectos administrativos, presupuestales, recursos humanos y logísticos, así como con los elementos actuales de la Reforma Político-Electoral, determinó que no es factible la aprobación del proyecto de la nueva demarcación territorial de los Distritos electorales federales uninominales y, en consecuencia, las relativas a las cabeceras distritales, hasta una vez concluido el Proceso Electoral Federal 2014-2015.
- 3. Creación del Instituto Nacional Electoral.** El 4 de abril de 2014, el Consejero Presidente, las y los Consejeros Electorales, rindieron protesta constitucional, con lo que se integró este Consejo General, dando formal inicio a los trabajos del Instituto Nacional Electoral.
- 4. Publicación de la Ley General de Instituciones y Procedimientos Electorales.** El 23 de mayo de 2014, se publicó en el Diario Oficial de la Federación, el Decreto por el que se expidió la Ley General de Instituciones y



**Instituto Nacional Electoral
CONSEJO GENERAL**

Procedimientos Electorales; y se reformaron y adicionaron diversas disposiciones de la Ley General del Sistema de Medios de Impugnación en Materia Electoral, de la Ley Orgánica del Poder Judicial de la Federación y de la Ley Federal de Responsabilidades Administrativas de los Servidores Públicos, mismo que abrogó al Código Federal de Instituciones y Procedimientos Electorales.

- 5. Pronunciamiento sobre la demarcación geográfica en las entidades federativas con Proceso Electoral Local 2014-2015.** El 20 de junio de 2014, el Consejo General del Instituto Nacional Electoral, mediante Acuerdo INE/CG48/2014, se pronunció sobre la demarcación geográfica en las entidades federativas con Proceso Electoral Local 2014-2015, en el sentido de que con base en los plazos que contempla la Reforma Constitucional y legal, no es posible realizar las actividades necesarias para efectuar cambios a su distritación actual.

El Punto Cuarto del Acuerdo referido en el párrafo que precede, dispuso que la Junta General Ejecutiva del Instituto Nacional Electoral, iniciara los proyectos para la demarcación territorial de la geografía electoral nacional, en términos de la nueva legislación.

- 6. Creación del Comité Técnico para el Seguimiento y Evaluación de los Trabajos de Distritación.** El 19 de noviembre de 2014, el Consejo General del Instituto Nacional Electoral, mediante Acuerdo INE/CG258/2014 aprobó la creación del “Comité Técnico para el Seguimiento y Evaluación de los Trabajos de Distritación”, como instancia de asesoría técnico-científica de este Instituto para el desarrollo de actividades o programas que le sean conferidas en materia de redistribución federal y local.
- 7. Aprobación del Plan de Trabajo del Proyecto de Distritación para el año 2015.** El 26 de marzo de 2015, la Junta General Ejecutiva del Instituto Nacional Electoral, mediante Acuerdo INE/JGE45/2015, aprobó el Plan de Trabajo del Proyecto de Distritación para las entidades federativas con Procesos Electorales Locales 2015-2016 y 2016-2017.



**Instituto Nacional Electoral
CONSEJO GENERAL**

8. **Aprobación de los criterios para las distritaciones locales y sus reglas operativas.** El 15 de abril de 2015, el órgano de dirección superior del Instituto Nacional Electoral aprobó el *“Acuerdo del Consejo General del Instituto Nacional Electoral, por el que se aprueban los criterios y reglas operativas que deberán aplicarse para el análisis y la delimitación territorial de los Distritos en las entidades federativas previo a sus respectivos Procesos Electorales Locales”*.
9. **Informe respecto de los trabajos de armonización legislativa en el Congreso del Estado de Sinaloa.** Mediante oficio número PRESIDENCIA/0747/2015 el Presidente del Consejo Estatal Electoral de Sinaloa comunicó a este Instituto que ha iniciado la programación y planeación de los trabajos preparatorios del Proceso Electoral 2016, además que basados en el proceso de armonización legislativa que actualmente cursa el Congreso del Estado, estima que el inicio del proceso sea durante la primera quincena del mes de octubre del año previo a los comicios.
10. **Programa Legislativo del Congreso Local del Estado de Tlaxcala.** Atendiendo al programa legislativo para el segundo periodo de sesiones del primer año de ejercicio legal de la LXI Legislatura del Congreso del Estado de Tlaxcala, se contempla la adecuación de la Legislación Electoral de dicha entidad con la Reforma Electoral federal. Cabe mencionar, que el primer periodo ordinario de sesiones inició el treinta y uno diciembre y concluyó el quince de mayo, y el segundo comienza el primero de agosto y terminará el quince de diciembre, de conformidad con el artículo 4 de Ley Orgánica del Poder Legislativo del Estado de Tlaxcala.
11. **Aprobación de la Comisión del Registro Federal de Electores.** El 29 de mayo de 2015, la Comisión del Registro Federal de Electores, aprobó someter a la consideración de este Consejo General el proyecto de Acuerdo del Consejo General del Instituto Nacional Electoral, por el que se aprueban los catálogos de municipios y secciones que conforman el Marco Geográfico Electoral de las entidades federativas de Sinaloa y Tlaxcala, que servirá de insumo para la generación de los escenarios de Distritación.



**Instituto Nacional Electoral
CONSEJO GENERAL**

CONSIDERANDOS

PRIMERO. Competencia.

Este Consejo General es competente para conocer y aprobar el catálogo de municipios y secciones que conforman el Marco Geográfico Electoral de las entidades federativas de Sinaloa y Tlaxcala, como insumo para la generación de los escenarios de Distritación, conforme a lo previsto en los artículos 41, párrafo segundo, Base V, apartado A, párrafos primero y segundo y apartado B, inciso a), numeral 2; 52 y 53 de la Constitución Política de los Estados Unidos Mexicanos; 29; 30, párrafos 1, incisos a), c) y f) y 2; 31, párrafo 1; 32, párrafo 1, inciso a), fracción II y III; 34, párrafo 1, inciso a); 35; 42, párrafo 10; 44, párrafo 1, incisos l), gg), hh) y jj); 54, párrafo 1, incisos g) y h) y 214, párrafos 1, 2 y 3 de la Ley General de Instituciones y Procedimientos Electorales; 4, párrafo 1 y 2, apartado A), inciso a); 5, párrafo 1, inciso n) y 45, párrafo 1, inciso q), del Reglamento Interior del Instituto Nacional Electoral.

SEGUNDO. Razones jurídicas que sustentan la determinación.

Como lo señala el artículo 41, párrafo segundo, Base V, apartado B, inciso a) numeral 2 de la Constitución Política de los Estados Unidos Mexicanos, para los Procesos Electorales Federales y Locales, corresponde al Instituto Nacional Electoral en los términos que establece la propia Constitución y las leyes, la geografía electoral, así como el diseño y determinación de los Distritos electorales y división del territorio en secciones electorales.

Asimismo, el artículo 52 de la Carta Magna, dispone que la Cámara de Diputados del Congreso de la Unión estará integrada por 300 diputados electos según el principio de votación mayoritaria relativa, mediante el sistema de Distritos electorales uninominales y 200 diputados que serán electos según el principio de representación proporcional mediante el sistema de listas regionales votadas en circunscripciones plurinominales.

Por su parte, el artículo 53 Constitucional establece que la demarcación territorial de los 300 Distritos electorales uninominales será la que resulte de dividir la población total del país entre los Distritos señalados. La distribución



**Instituto Nacional Electoral
CONSEJO GENERAL**

de los Distritos electorales uninominales entre las entidades federativas se hará teniendo en cuenta el último Censo General de Población, sin que en ningún caso la representación de una entidad federativa pueda ser menor de dos diputados por el principio de mayoría relativa.

El artículo 32, párrafo 1, inciso a), fracción II de la Ley General de Instituciones y Procedimientos Electorales, señala que para los Procesos Electorales Federales y Locales, corresponde a este Instituto, entre otras atribuciones, la geografía electoral, así como el diseño y determinación de los Distritos Electorales y división del territorio en secciones electorales.

De igual manera, el artículo 44, párrafo 1, inciso l) de la ley de la materia, prevé que este Consejo General tiene, entre otras atribuciones, la de dictar los Lineamientos relativos al Registro Federal de Electores y ordenar a la Junta General Ejecutiva hacer los estudios y formular los proyectos para la división del territorio de la República en 300 Distritos electorales uninominales y su cabecera, su división en secciones electorales, para determinar el ámbito territorial de las cinco circunscripciones electorales plurinominales y la capital de la entidad federativa que será cabecera de cada una de ellas; así como la división territorial de los Distritos en el ámbito local y, en su caso, aprobarlos.

De acuerdo a lo previsto en el párrafo 1, incisos gg), hh) y jj) del artículo señalado en el párrafo que precede, este Consejo General tiene, entre otras atribuciones, la de aprobar y expedir los Reglamentos, Lineamientos y Acuerdos para ejercer las facultades previstas en el Apartado B de la Base V del artículo 41 de la Constitución Federal; aprobar la geografía electoral federal y de las entidades federativas, de conformidad con los resultados del Censo Nacional de Población; así como, dictar los Acuerdos necesarios para hacer efectivas las anteriores atribuciones y las demás señaladas en la Ley General electoral o en otra legislación aplicable.

En ese tenor, con fundamento en el artículo 54, párrafo 1, inciso g) de la ley referida, corresponde a la Dirección Ejecutiva del Registro Federal de Electores formular, con base en los estudios que realice, el proyecto de división del territorio nacional en 300 Distritos electorales uninominales, así como el de las cinco circunscripciones plurinominales.



**Instituto Nacional Electoral
CONSEJO GENERAL**

Por su parte, el inciso h) del precepto legal que se menciona en el párrafo que antecede, dispone que es atribución de la Dirección Ejecutiva del Registro Federal de Electores, mantener actualizada la cartografía electoral del país, clasificada por entidad, Distrito electoral federal, Distrito electoral local, municipio y sección electoral.

El artículo 214, párrafo 1 de la misma ley, mandata que la demarcación de los Distritos electorales federales y locales será realizada por este Instituto con base en el último Censo General de Población y los criterios generales que determine este Consejo General.

En esos términos, de conformidad con lo dispuesto en el párrafo 2 del artículo 214 de la citada ley, este Consejo General ordenó a la Junta General Ejecutiva realizar los estudios conducentes y aprobar los criterios generales para efectuar una nueva distribución territorial de los Distritos electorales federales y locales. La distritación deberá, en su caso, aprobarse antes de que inicie el Proceso Electoral en que vaya a aplicarse.

De esa misma manera, el párrafo 3 del precepto legal que se señala en el párrafo anterior, prescribe que según lo dispuesto por el artículo 53 de la Constitución Federal, una vez establecida la demarcación territorial de los 300 Distritos electorales uninominales federales, basada en el último Censo General de Población, el Consejo General aprobará, en su caso, la distribución de los Distritos electorales entre las entidades federativas, asegurando que la representación de un estado sea al menos de dos diputados de mayoría.

Con la Reforma Constitucional del 10 de febrero de 2014, en materia político-electoral, este Instituto tiene como nueva atribución, en el ámbito local, la de realizar estudios, diseñar y formular el proyecto conforme al último Censo General de Población, los Distritos electorales por mayoría relativa, así como la división del territorio de los estados, conforme lo establece artículo 41, párrafo segundo, Base V, apartado B, inciso a), numeral 2 de la Constitución Política de los Estados Unidos Mexicanos y 214 de la ley electoral.



**Instituto Nacional Electoral
CONSEJO GENERAL**

En razón de los preceptos normativos descritos, se considera que válidamente este Consejo General se encuentra facultado para aprobar los catálogos de municipios y secciones que conforman el Marco Geográfico Electoral de las entidades federativas de Sinaloa y Tlaxcala, que servirá de insumo para la generación de los escenarios de la Distritación local.

TERCERO. Motivos para aprobar los catálogos de municipios y secciones que conforman el Marco Geográfico Electoral de las entidades federativas de Sinaloa y Tlaxcala.

Como ya ha quedado expuesto, con la Reforma Constitucional en materia político-electoral, este Instituto adquirió nuevas atribuciones, entre las cuales se encuentra, establecer y determinar la geografía electoral de las entidades federativas, así como el diseño y determinación de los Distritos electorales y la división del territorio en secciones electorales.

En ese sentido, este Instituto debe llevar a cabo las tareas necesarias, previo al inicio de los Procesos Electorales Locales respectivos, para aprobar la demarcación de los Distritos electorales a utilizarse en ellos.

Así, la Junta General Ejecutiva, en el marco de los trabajos para la construcción de los escenarios de distritación local, que serán puestos a consideración de este órgano máximo de dirección, aprobó para tal efecto el Plan de Trabajo que define las etapas que deberá realizar la Dirección Ejecutiva del Registro Federal de Electores, en coadyuvancia con el Comité Técnico para el Seguimiento y Evaluación de los Trabajos de Distritación y las comisiones de vigilancia del Registro Federal de Electores.

Asimismo, este Consejo General determinó en el Punto Sexto del *“Acuerdo del Consejo General del Instituto Nacional Electoral, por el que se aprueban los criterios y reglas operativas que deberán aplicarse para el análisis y la delimitación territorial de los Distritos en las entidades federativas previo a sus respectivos Procesos Electorales Locales”*, que los proyectos de la nueva distritación electoral deberán ser presentados para su discusión y, en su caso, aprobación a este órgano de dirección superior cuando menos con una anticipación de 91 días naturales previos al inicio del Proceso Electoral Local de la entidad federativa de que se trate.



**Instituto Nacional Electoral
CONSEJO GENERAL**

Para el año 2015, el proyecto de distritación plantea como meta reconfigurar los Distritos locales de las trece entidades federativas que tendrán elección de diputados locales durante 2016 (Aguascalientes, Baja California, Chihuahua, Durango, Hidalgo, Oaxaca, Puebla, Quintana Roo, Sinaloa, Tamaulipas, Tlaxcala, Veracruz y Zacatecas), en el entendido de que el escenario de distritación para cada caso tiene que ser entregado al menos 90 días naturales antes de que inicie el año electoral respectivo, en cumplimiento de lo que establece el artículo 105 de la Constitución Política de los Estados Unidos Mexicanos. Asimismo, se definirá el trazo de los Distritos electorales en las dos entidades federativas que tendrán elecciones legislativas en 2017 (Coahuila y Nayarit).

Para la construcción de los escenarios de distritación, las referidas entidades federativas fueron agrupadas por bloques en razón del inicio de sus Procesos Electorales Locales, de tal forma que se cuenten con las condiciones óptimas para la aprobación de la demarcación distrital en cada una de ellas.

Tomando en consideración, el inminente proceso de armonización legislativa que realizan las Legislaturas de los estados de Tlaxcala y Sinaloa, respecto del inicio del Proceso Electoral local, así como la disminución del número de diputados, este Consejo General considera que es oportuno contar en lo inmediato, con el insumo de los catálogos de municipios y secciones que conforman el Marco Geográfico Electoral de dichas entidades federativas, con la finalidad de definir su demarcación distrital.

En ese sentido, para iniciar con los trabajos de Distritación a nivel local de las entidades federativas de Sinaloa y Tlaxcala, materia del presente Acuerdo, es necesario contar con un Marco Geográfico Electoral para que, con base en éste se formulen los escenarios de la nueva demarcación territorial de los Distritos electorales locales.

Bajo ese tenor, las restricciones legales, la dinámica demográfica, la geografía y sus accidentes, la obligación de proteger la integridad territorial de las comunidades indígenas y los aspectos operativos e informáticos, son las variables que deben conjugarse para llevar a cabo los trabajos tendientes a aprobar una nueva demarcación territorial, mismos que para poder materializarse se debe contar con un Marco Geográfico Electoral.



**Instituto Nacional Electoral
CONSEJO GENERAL**

Por tales motivos, es importante aprobar los catálogos de municipios y secciones que conforman el Marco Geográfico Electoral de esas entidades federativas, de tal manera que optimice la combinación de las variables demográficas, geográficas, políticas y aquellas relacionadas con la identidad cultural y, con ello, lograr un alto grado de calidad, precisión y consistencia en los trabajos que se desarrollen para la Distritación.

Los catálogos de municipios y secciones que conforman el Marco Geográfico Electoral que se ponen a consideración de este órgano de dirección superior, derivan de la Cartografía Electoral Federal aprobada por este Consejo General mediante Acuerdo INE/CG177/2014 de fecha 30 de septiembre de 2014, la cual considera las actualizaciones referentes a los programas de reseccionamiento, integración seccional y afectaciones a límites municipales que formaron parte del mencionado Acuerdo.

Asimismo, los marcos geográficos electorales de las entidades federativas referidas anteriormente, fueron hechos del conocimiento del Comité Técnico para el Seguimiento y Evaluación de los Trabajos de Distritación el día 20 de febrero de 2015.

Finalmente, el día 17 de marzo del año en curso, el Comité Técnico para el Seguimiento y Evaluación de los Trabajos de Distritación emitió su opinión técnica respecto de los marcos geográficos electorales de las entidades federativas próximas a distritar, entre los que se encuentran los estados de Sinaloa y Tlaxcala, concluyendo que los mismos cuentan con los elementos jurídicos y técnicos suficientes para llevar a cabo los trabajos de distritación de la referida entidad federativa.

De la misma forma, resulta relevante señalar que los marcos geográficos electorales de las entidades federativas multicitadas, que se propone aprobar en el presente Acuerdo, fueron hechos del conocimiento de las representaciones partidistas acreditadas ante la Comisión Nacional de Vigilancia, mediante los oficios INE/DERFE/DSCV/0006/2015 al INE/DERFE/DSCV/0015/2015, todos de fecha 07 de enero de 2015. Cabe mencionar que de la entrega referida no se recibieron opiniones u observaciones al respecto.



**Instituto Nacional Electoral
CONSEJO GENERAL**

Por las razones expuestas, resulta conveniente que este Consejo General apruebe los catálogos de municipios y secciones que conforman el Marco Geográfico Electoral de las entidades federativas de Sinaloa y Tlaxcala, con la finalidad que se cuente con uno de los insumos para la definición de los proyectos de distritación local, que aprobará de este órgano de dirección superior.

De ser el caso que este Consejo General apruebe el presente Acuerdo, a fin de dar cumplimiento a lo dispuesto por los artículos 43, párrafos 1 y 2; 45, párrafo 1, inciso o) y 46, párrafo 1, inciso k) de la Ley General de Instituciones y Procedimientos Electorales, es conveniente que el Consejero Presidente instruya al Secretario de este Consejo General, a efecto de que provea lo necesario para que el presente Acuerdo sea publicado en el Diario Oficial de la Federación.

En razón de los Resultandos y Consideraciones expuestas y con fundamento en los artículos 41, párrafo segundo, Base V, apartado A, párrafos primero y segundo y apartado B, inciso a), numeral 2; 52 y 53 de la Constitución Política de los Estados Unidos Mexicanos; 29; 30, párrafos 1, incisos a), c) y f) y 2; 31, párrafo 1; 32, párrafo 1, inciso a), fracción II y III; 34, párrafo 1, inciso a); 35; 42, párrafo 10; 44, párrafo 1, incisos l), gg), hh) y jj); 54, párrafo 1, incisos g) y h) y 214, párrafos 1, 2 y 3 de la Ley General de Instituciones y Procedimientos Electorales; 4, párrafo 1 y 2, apartado A), inciso a); 5, párrafo 1, inciso n) y 45, párrafo 1, inciso q), del Reglamento Interior del Instituto Nacional Electoral, este Consejo General en ejercicio de sus facultades, emite los siguientes:

ACUERDOS

PRIMERO. Se aprueba el catálogo de municipios y secciones que conforman el Marco Geográfico Electoral del estado de Sinaloa, conforme al documento anexo al presente Acuerdo. (**Anexo 1**).

SEGUNDO. Se aprueba el catálogo de municipios y secciones que conforman el Marco Geográfico Electoral del estado de Tlaxcala, conforme al documento anexo al presente Acuerdo. (**Anexo 2**).



**Instituto Nacional Electoral
CONSEJO GENERAL**

TERCERO. El presente Acuerdo entrará en vigor al día siguiente de su aprobación por parte de este Consejo General.

El presente Acuerdo fue aprobado en sesión extraordinaria del Consejo General celebrada el 3 de junio de dos mil quince, por votación unánime de los Consejeros Electorales, Licenciado Enrique Andrade González, Maestro Marco Antonio Baños Martínez, Maestra Adriana Margarita Favela Herrera, Maestra Beatriz Eugenia Galindo Centeno, Doctor Benito Nacif Hernández, Doctor José Roberto Ruiz Saldaña, Licenciada Alejandra Pamela San Martín Ríos y Valles, Maestro Arturo Sánchez Gutiérrez, Licenciado Javier Santiago Castillo y del Consejero Presidente, Doctor Lorenzo Córdova Vianello, no estando presente durante la votación el Consejero Electoral, Doctor Ciro Murayama Rendón.

**EL CONSEJERO PRESIDENTE DEL
CONSEJO GENERAL**

**DR. LORENZO CÓRDOVA
VIANELLO**

**EL SECRETARIO DEL
CONSEJO GENERAL**

**LIC. EDMUNDO JACOBO
MOLINA**



Instituto Nacional Electoral
CONSEJO GENERAL



DIRECCIÓN EJECUTIVA DEL REGISTRO FEDERAL DE ELECTORES

CATALOGOS A NIVEL ENTIDAD, DISTRITO LOCAL, MUNICIPIO Y SECCION

ENTIDAD	NOMBRE_ENTIDAD	DISTRITO_LOCAL	MUNICIPIO	NOMBRE_MUNICIPIO	SECCION
25	SINALOA	1	7	CHOIX	1726
25	SINALOA	1	7	CHOIX	1727
25	SINALOA	1	7	CHOIX	1728
25	SINALOA	1	7	CHOIX	1729
25	SINALOA	1	7	CHOIX	1730
25	SINALOA	1	7	CHOIX	1731
25	SINALOA	1	7	CHOIX	1732
25	SINALOA	1	7	CHOIX	1733
25	SINALOA	1	7	CHOIX	1734
25	SINALOA	1	7	CHOIX	1735
25	SINALOA	1	7	CHOIX	1736
25	SINALOA	1	7	CHOIX	1737
25	SINALOA	1	7	CHOIX	1740
25	SINALOA	1	7	CHOIX	1741
25	SINALOA	1	7	CHOIX	1742
25	SINALOA	1	7	CHOIX	1743
25	SINALOA	1	7	CHOIX	1744
25	SINALOA	1	7	CHOIX	1745
25	SINALOA	1	7	CHOIX	1746
25	SINALOA	1	7	CHOIX	1747
25	SINALOA	1	7	CHOIX	1748
25	SINALOA	1	7	CHOIX	1749
25	SINALOA	1	7	CHOIX	1750
25	SINALOA	1	7	CHOIX	1751
25	SINALOA	1	7	CHOIX	1752
25	SINALOA	1	7	CHOIX	1753
25	SINALOA	1	7	CHOIX	1754
25	SINALOA	1	7	CHOIX	1755
25	SINALOA	1	7	CHOIX	1756
25	SINALOA	1	7	CHOIX	1757
25	SINALOA	1	7	CHOIX	1758
25	SINALOA	1	7	CHOIX	1759
25	SINALOA	1	7	CHOIX	1760
25	SINALOA	1	7	CHOIX	1761



**Instituto Nacional Electoral
CONSEJO GENERAL**

ENTIDAD	NOMBRE_ENTIDAD	DISTRITO_LOCAL	MUNICIPIO	NOMBRE_MUNICIPIO	SECCION
25	SINALOA	1	7	CHOIX	1762
25	SINALOA	1	7	CHOIX	1763
25	SINALOA	1	7	CHOIX	1764
25	SINALOA	1	7	CHOIX	1765
25	SINALOA	1	7	CHOIX	1766
25	SINALOA	1	7	CHOIX	1767
25	SINALOA	1	7	CHOIX	1768
25	SINALOA	1	7	CHOIX	1769
25	SINALOA	1	7	CHOIX	1770
25	SINALOA	1	7	CHOIX	1771
25	SINALOA	1	7	CHOIX	1772
25	SINALOA	1	7	CHOIX	1773
25	SINALOA	1	7	CHOIX	1774
25	SINALOA	1	7	CHOIX	1775
25	SINALOA	1	7	CHOIX	1776
25	SINALOA	1	7	CHOIX	1777
25	SINALOA	1	7	CHOIX	1778
25	SINALOA	1	7	CHOIX	1779
25	SINALOA	1	7	CHOIX	1780
25	SINALOA	1	7	CHOIX	1781
25	SINALOA	1	7	CHOIX	1782
25	SINALOA	1	7	CHOIX	1783
25	SINALOA	1	7	CHOIX	1784
25	SINALOA	1	7	CHOIX	1785
25	SINALOA	1	7	CHOIX	1786
25	SINALOA	1	7	CHOIX	1787
25	SINALOA	1	7	CHOIX	1788
25	SINALOA	1	7	CHOIX	1789
25	SINALOA	1	7	CHOIX	1790
25	SINALOA	1	7	CHOIX	1791
25	SINALOA	1	7	CHOIX	1792
25	SINALOA	1	7	CHOIX	1793
25	SINALOA	1	7	CHOIX	1794
25	SINALOA	1	7	CHOIX	1795
25	SINALOA	1	7	CHOIX	1796
25	SINALOA	1	7	CHOIX	1797
25	SINALOA	1	7	CHOIX	1798
25	SINALOA	2	10	EL FUERTE	1925
25	SINALOA	2	10	EL FUERTE	1926
25	SINALOA	2	10	EL FUERTE	1927
25	SINALOA	2	10	EL FUERTE	1928



**Instituto Nacional Electoral
CONSEJO GENERAL**

ENTIDAD	NOMBRE_ENTIDAD	DISTRITO_LOCAL	MUNICIPIO	NOMBRE_MUNICIPIO	SECCION
25	SINALOA	2	10	EL FUERTE	1929
25	SINALOA	2	10	EL FUERTE	1930
25	SINALOA	2	10	EL FUERTE	1931
25	SINALOA	2	10	EL FUERTE	1932
25	SINALOA	2	10	EL FUERTE	1933
25	SINALOA	2	10	EL FUERTE	1934
25	SINALOA	2	10	EL FUERTE	1935
25	SINALOA	2	10	EL FUERTE	1936
25	SINALOA	2	10	EL FUERTE	1937
25	SINALOA	2	10	EL FUERTE	1938
25	SINALOA	2	10	EL FUERTE	1939
25	SINALOA	2	10	EL FUERTE	1940
25	SINALOA	2	10	EL FUERTE	1941
25	SINALOA	2	10	EL FUERTE	1942
25	SINALOA	2	10	EL FUERTE	1943
25	SINALOA	2	10	EL FUERTE	1944
25	SINALOA	2	10	EL FUERTE	1945
25	SINALOA	2	10	EL FUERTE	1946
25	SINALOA	2	10	EL FUERTE	1947
25	SINALOA	2	10	EL FUERTE	1948
25	SINALOA	2	10	EL FUERTE	1949
25	SINALOA	2	10	EL FUERTE	1950
25	SINALOA	2	10	EL FUERTE	1951
25	SINALOA	2	10	EL FUERTE	1952
25	SINALOA	2	10	EL FUERTE	1953
25	SINALOA	2	10	EL FUERTE	1954
25	SINALOA	2	10	EL FUERTE	1955
25	SINALOA	2	10	EL FUERTE	1956
25	SINALOA	2	10	EL FUERTE	1957
25	SINALOA	2	10	EL FUERTE	1958
25	SINALOA	2	10	EL FUERTE	1959
25	SINALOA	2	10	EL FUERTE	1960
25	SINALOA	2	10	EL FUERTE	1961
25	SINALOA	2	10	EL FUERTE	1962
25	SINALOA	2	10	EL FUERTE	1963
25	SINALOA	2	10	EL FUERTE	1964
25	SINALOA	2	10	EL FUERTE	1965
25	SINALOA	2	10	EL FUERTE	1966
25	SINALOA	2	10	EL FUERTE	1967
25	SINALOA	2	10	EL FUERTE	1968
25	SINALOA	2	10	EL FUERTE	1969



**Instituto Nacional Electoral
CONSEJO GENERAL**

ENTIDAD	NOMBRE_ENTIDAD	DISTRITO_LOCAL	MUNICIPIO	NOMBRE_MUNICIPIO	SECCION
25	SINALOA	2	10	EL FUERTE	1970
25	SINALOA	2	10	EL FUERTE	1971
25	SINALOA	2	10	EL FUERTE	1972
25	SINALOA	2	10	EL FUERTE	1973
25	SINALOA	2	10	EL FUERTE	1974
25	SINALOA	2	10	EL FUERTE	1975
25	SINALOA	2	10	EL FUERTE	1976
25	SINALOA	2	10	EL FUERTE	1977
25	SINALOA	2	10	EL FUERTE	1978
25	SINALOA	2	10	EL FUERTE	1979
25	SINALOA	2	10	EL FUERTE	1980
25	SINALOA	2	10	EL FUERTE	1981
25	SINALOA	2	10	EL FUERTE	1982
25	SINALOA	2	10	EL FUERTE	1983
25	SINALOA	2	10	EL FUERTE	1984
25	SINALOA	2	10	EL FUERTE	1985
25	SINALOA	2	10	EL FUERTE	1986
25	SINALOA	2	10	EL FUERTE	1987
25	SINALOA	2	10	EL FUERTE	1988
25	SINALOA	2	10	EL FUERTE	1989
25	SINALOA	2	10	EL FUERTE	1990
25	SINALOA	2	10	EL FUERTE	1991
25	SINALOA	2	10	EL FUERTE	1992
25	SINALOA	2	10	EL FUERTE	1993
25	SINALOA	2	10	EL FUERTE	1994
25	SINALOA	2	10	EL FUERTE	1995
25	SINALOA	2	10	EL FUERTE	1996
25	SINALOA	2	10	EL FUERTE	1997
25	SINALOA	2	10	EL FUERTE	1998
25	SINALOA	2	10	EL FUERTE	1999
25	SINALOA	2	10	EL FUERTE	2000
25	SINALOA	2	10	EL FUERTE	2001
25	SINALOA	2	10	EL FUERTE	2002
25	SINALOA	2	10	EL FUERTE	2003
25	SINALOA	2	10	EL FUERTE	2004
25	SINALOA	2	10	EL FUERTE	2005
25	SINALOA	2	10	EL FUERTE	2006
25	SINALOA	2	10	EL FUERTE	2007
25	SINALOA	2	10	EL FUERTE	2008
25	SINALOA	2	10	EL FUERTE	2009
25	SINALOA	2	10	EL FUERTE	2010



**Instituto Nacional Electoral
CONSEJO GENERAL**

ENTIDAD	NOMBRE_ENTIDAD	DISTRITO_LOCAL	MUNICIPIO	NOMBRE_MUNICIPIO	SECCION
25	SINALOA	2	10	EL FUERTE	2011
25	SINALOA	2	10	EL FUERTE	2012
25	SINALOA	2	10	EL FUERTE	2013
25	SINALOA	2	10	EL FUERTE	2014
25	SINALOA	2	10	EL FUERTE	2015
25	SINALOA	2	10	EL FUERTE	2016
25	SINALOA	2	10	EL FUERTE	2017
25	SINALOA	2	10	EL FUERTE	2018
25	SINALOA	2	10	EL FUERTE	2019
25	SINALOA	2	10	EL FUERTE	2020
25	SINALOA	2	10	EL FUERTE	2021
25	SINALOA	2	10	EL FUERTE	2022
25	SINALOA	2	10	EL FUERTE	2023
25	SINALOA	2	10	EL FUERTE	2024
25	SINALOA	2	10	EL FUERTE	2025
25	SINALOA	2	10	EL FUERTE	2026
25	SINALOA	2	10	EL FUERTE	2027
25	SINALOA	2	10	EL FUERTE	2028
25	SINALOA	2	10	EL FUERTE	2029
25	SINALOA	2	10	EL FUERTE	2030
25	SINALOA	2	10	EL FUERTE	2031
25	SINALOA	2	10	EL FUERTE	2032
25	SINALOA	2	10	EL FUERTE	2033
25	SINALOA	2	10	EL FUERTE	2034
25	SINALOA	2	10	EL FUERTE	2035
25	SINALOA	2	10	EL FUERTE	2036
25	SINALOA	2	10	EL FUERTE	2037
25	SINALOA	2	10	EL FUERTE	2038
25	SINALOA	2	10	EL FUERTE	2039
25	SINALOA	2	10	EL FUERTE	2040
25	SINALOA	2	10	EL FUERTE	2041
25	SINALOA	2	10	EL FUERTE	2042
25	SINALOA	2	10	EL FUERTE	2043
25	SINALOA	2	10	EL FUERTE	2044
25	SINALOA	2	10	EL FUERTE	2045
25	SINALOA	2	10	EL FUERTE	2046
25	SINALOA	2	10	EL FUERTE	2047
25	SINALOA	2	10	EL FUERTE	2048
25	SINALOA	2	10	EL FUERTE	2049
25	SINALOA	2	10	EL FUERTE	2050
25	SINALOA	2	10	EL FUERTE	2051



**Instituto Nacional Electoral
CONSEJO GENERAL**

ENTIDAD	NOMBRE_ENTIDAD	DISTRITO_LOCAL	MUNICIPIO	NOMBRE_MUNICIPIO	SECCION
25	SINALOA	2	10	EL FUERTE	2052
25	SINALOA	2	10	EL FUERTE	2053
25	SINALOA	2	10	EL FUERTE	2054
25	SINALOA	2	10	EL FUERTE	2055
25	SINALOA	2	10	EL FUERTE	2056
25	SINALOA	2	10	EL FUERTE	2057
25	SINALOA	2	10	EL FUERTE	2058
25	SINALOA	2	10	EL FUERTE	2059
25	SINALOA	2	10	EL FUERTE	2060
25	SINALOA	2	10	EL FUERTE	2061
25	SINALOA	2	10	EL FUERTE	2062
25	SINALOA	2	10	EL FUERTE	2063
25	SINALOA	2	10	EL FUERTE	2064
25	SINALOA	2	10	EL FUERTE	2065
25	SINALOA	2	10	EL FUERTE	2066
25	SINALOA	2	10	EL FUERTE	2067
25	SINALOA	2	10	EL FUERTE	2068
25	SINALOA	2	10	EL FUERTE	2069
25	SINALOA	2	10	EL FUERTE	2070
25	SINALOA	2	10	EL FUERTE	2071
25	SINALOA	2	10	EL FUERTE	2072
25	SINALOA	2	10	EL FUERTE	2073
25	SINALOA	2	10	EL FUERTE	2074
25	SINALOA	2	10	EL FUERTE	2075
25	SINALOA	2	10	EL FUERTE	2076
25	SINALOA	2	10	EL FUERTE	2077
25	SINALOA	2	10	EL FUERTE	2078
25	SINALOA	2	10	EL FUERTE	2079
25	SINALOA	2	10	EL FUERTE	2080
25	SINALOA	2	10	EL FUERTE	2081
25	SINALOA	2	10	EL FUERTE	2082
25	SINALOA	2	10	EL FUERTE	2083
25	SINALOA	2	10	EL FUERTE	2084
25	SINALOA	2	10	EL FUERTE	2085
25	SINALOA	2	10	EL FUERTE	2086
25	SINALOA	2	10	EL FUERTE	2087
25	SINALOA	2	10	EL FUERTE	2088
25	SINALOA	2	10	EL FUERTE	2089
25	SINALOA	2	10	EL FUERTE	2090
25	SINALOA	2	10	EL FUERTE	2091
25	SINALOA	2	10	EL FUERTE	2092



**Instituto Nacional Electoral
CONSEJO GENERAL**

ENTIDAD	NOMBRE_ENTIDAD	DISTRITO_LOCAL	MUNICIPIO	NOMBRE_MUNICIPIO	SECCION
25	SINALOA	2	10	EL FUERTE	2093
25	SINALOA	2	10	EL FUERTE	2094
25	SINALOA	2	10	EL FUERTE	2095
25	SINALOA	2	10	EL FUERTE	2096
25	SINALOA	2	10	EL FUERTE	2097
25	SINALOA	2	10	EL FUERTE	2098
25	SINALOA	2	10	EL FUERTE	2099
25	SINALOA	2	10	EL FUERTE	2100
25	SINALOA	3	1	AHOME	1
25	SINALOA	3	1	AHOME	2
25	SINALOA	3	1	AHOME	3
25	SINALOA	3	1	AHOME	4
25	SINALOA	3	1	AHOME	5
25	SINALOA	3	1	AHOME	6
25	SINALOA	3	1	AHOME	7
25	SINALOA	3	1	AHOME	8
25	SINALOA	3	1	AHOME	9
25	SINALOA	3	1	AHOME	10
25	SINALOA	3	1	AHOME	11
25	SINALOA	3	1	AHOME	12
25	SINALOA	3	1	AHOME	13
25	SINALOA	3	1	AHOME	14
25	SINALOA	3	1	AHOME	15
25	SINALOA	3	1	AHOME	16
25	SINALOA	3	1	AHOME	17
25	SINALOA	3	1	AHOME	18
25	SINALOA	3	1	AHOME	19
25	SINALOA	3	1	AHOME	20
25	SINALOA	3	1	AHOME	21
25	SINALOA	3	1	AHOME	22
25	SINALOA	3	1	AHOME	23
25	SINALOA	3	1	AHOME	24
25	SINALOA	3	1	AHOME	25
25	SINALOA	3	1	AHOME	26
25	SINALOA	3	1	AHOME	27
25	SINALOA	3	1	AHOME	28
25	SINALOA	3	1	AHOME	29
25	SINALOA	3	1	AHOME	30
25	SINALOA	3	1	AHOME	31
25	SINALOA	3	1	AHOME	32
25	SINALOA	3	1	AHOME	33



**Instituto Nacional Electoral
CONSEJO GENERAL**

ENTIDAD	NOMBRE_ENTIDAD	DISTRITO_LOCAL	MUNICIPIO	NOMBRE_MUNICIPIO	SECCION
25	SINALOA	3	1	AHOME	34
25	SINALOA	3	1	AHOME	35
25	SINALOA	3	1	AHOME	36
25	SINALOA	3	1	AHOME	37
25	SINALOA	3	1	AHOME	38
25	SINALOA	3	1	AHOME	39
25	SINALOA	3	1	AHOME	40
25	SINALOA	3	1	AHOME	41
25	SINALOA	3	1	AHOME	42
25	SINALOA	3	1	AHOME	43
25	SINALOA	3	1	AHOME	44
25	SINALOA	3	1	AHOME	45
25	SINALOA	3	1	AHOME	46
25	SINALOA	3	1	AHOME	47
25	SINALOA	3	1	AHOME	48
25	SINALOA	3	1	AHOME	49
25	SINALOA	3	1	AHOME	50
25	SINALOA	3	1	AHOME	51
25	SINALOA	3	1	AHOME	52
25	SINALOA	3	1	AHOME	53
25	SINALOA	3	1	AHOME	54
25	SINALOA	3	1	AHOME	55
25	SINALOA	3	1	AHOME	56
25	SINALOA	3	1	AHOME	57
25	SINALOA	3	1	AHOME	58
25	SINALOA	3	1	AHOME	59
25	SINALOA	3	1	AHOME	60
25	SINALOA	3	1	AHOME	61
25	SINALOA	3	1	AHOME	62
25	SINALOA	3	1	AHOME	63
25	SINALOA	3	1	AHOME	64
25	SINALOA	3	1	AHOME	65
25	SINALOA	3	1	AHOME	66
25	SINALOA	3	1	AHOME	67
25	SINALOA	3	1	AHOME	68
25	SINALOA	3	1	AHOME	69
25	SINALOA	3	1	AHOME	70
25	SINALOA	3	1	AHOME	71
25	SINALOA	3	1	AHOME	72
25	SINALOA	3	1	AHOME	73
25	SINALOA	3	1	AHOME	74



**Instituto Nacional Electoral
CONSEJO GENERAL**

ENTIDAD	NOMBRE_ENTIDAD	DISTRITO_LOCAL	MUNICIPIO	NOMBRE_MUNICIPIO	SECCION
25	SINALOA	3	1	AHOME	75
25	SINALOA	3	1	AHOME	76
25	SINALOA	3	1	AHOME	77
25	SINALOA	3	1	AHOME	78
25	SINALOA	3	1	AHOME	79
25	SINALOA	3	1	AHOME	80
25	SINALOA	3	1	AHOME	81
25	SINALOA	3	1	AHOME	82
25	SINALOA	3	1	AHOME	83
25	SINALOA	3	1	AHOME	84
25	SINALOA	3	1	AHOME	85
25	SINALOA	3	1	AHOME	86
25	SINALOA	3	1	AHOME	87
25	SINALOA	3	1	AHOME	88
25	SINALOA	3	1	AHOME	89
25	SINALOA	3	1	AHOME	90
25	SINALOA	3	1	AHOME	91
25	SINALOA	3	1	AHOME	92
25	SINALOA	3	1	AHOME	93
25	SINALOA	3	1	AHOME	94
25	SINALOA	3	1	AHOME	95
25	SINALOA	3	1	AHOME	96
25	SINALOA	3	1	AHOME	97
25	SINALOA	3	1	AHOME	98
25	SINALOA	3	1	AHOME	99
25	SINALOA	3	1	AHOME	100
25	SINALOA	3	1	AHOME	101
25	SINALOA	3	1	AHOME	102
25	SINALOA	3	1	AHOME	103
25	SINALOA	3	1	AHOME	104
25	SINALOA	3	1	AHOME	105
25	SINALOA	3	1	AHOME	106
25	SINALOA	3	1	AHOME	107
25	SINALOA	3	1	AHOME	108
25	SINALOA	3	1	AHOME	109
25	SINALOA	3	1	AHOME	110
25	SINALOA	3	1	AHOME	274
25	SINALOA	3	1	AHOME	283
25	SINALOA	3	1	AHOME	284
25	SINALOA	3	1	AHOME	285
25	SINALOA	3	1	AHOME	286



**Instituto Nacional Electoral
CONSEJO GENERAL**

ENTIDAD	NOMBRE_ENTIDAD	DISTRITO_LOCAL	MUNICIPIO	NOMBRE_MUNICIPIO	SECCION
25	SINALOA	3	1	AHOME	287
25	SINALOA	3	1	AHOME	288
25	SINALOA	3	1	AHOME	289
25	SINALOA	3	1	AHOME	290
25	SINALOA	3	1	AHOME	291
25	SINALOA	3	1	AHOME	292
25	SINALOA	3	1	AHOME	293
25	SINALOA	3	1	AHOME	294
25	SINALOA	3	1	AHOME	295
25	SINALOA	3	1	AHOME	296
25	SINALOA	3	1	AHOME	297
25	SINALOA	3	1	AHOME	298
25	SINALOA	3	1	AHOME	299
25	SINALOA	3	1	AHOME	300
25	SINALOA	3	1	AHOME	301
25	SINALOA	3	1	AHOME	302
25	SINALOA	3	1	AHOME	303
25	SINALOA	3	1	AHOME	304
25	SINALOA	3	1	AHOME	305
25	SINALOA	3	1	AHOME	306
25	SINALOA	3	1	AHOME	307
25	SINALOA	3	1	AHOME	308
25	SINALOA	3	1	AHOME	309
25	SINALOA	3	1	AHOME	310
25	SINALOA	3	1	AHOME	311
25	SINALOA	3	1	AHOME	312
25	SINALOA	3	1	AHOME	313
25	SINALOA	3	1	AHOME	314
25	SINALOA	3	1	AHOME	315
25	SINALOA	3	1	AHOME	316
25	SINALOA	3	1	AHOME	317
25	SINALOA	3	1	AHOME	318
25	SINALOA	3	1	AHOME	319
25	SINALOA	3	1	AHOME	320
25	SINALOA	3	1	AHOME	321
25	SINALOA	3	1	AHOME	322
25	SINALOA	3	1	AHOME	323
25	SINALOA	3	1	AHOME	324
25	SINALOA	3	1	AHOME	325
25	SINALOA	3	1	AHOME	326
25	SINALOA	3	1	AHOME	327



**Instituto Nacional Electoral
CONSEJO GENERAL**

ENTIDAD	NOMBRE_ENTIDAD	DISTRITO_LOCAL	MUNICIPIO	NOMBRE_MUNICIPIO	SECCION
25	SINALOA	3	1	AHOME	328
25	SINALOA	3	1	AHOME	329
25	SINALOA	3	1	AHOME	330
25	SINALOA	3	1	AHOME	331
25	SINALOA	3	1	AHOME	332
25	SINALOA	3	1	AHOME	333
25	SINALOA	3	1	AHOME	334
25	SINALOA	3	1	AHOME	335
25	SINALOA	3	1	AHOME	336
25	SINALOA	3	1	AHOME	337
25	SINALOA	3	1	AHOME	338
25	SINALOA	3	1	AHOME	339
25	SINALOA	3	1	AHOME	340
25	SINALOA	3	1	AHOME	341
25	SINALOA	3	1	AHOME	342
25	SINALOA	3	1	AHOME	343
25	SINALOA	3	1	AHOME	344
25	SINALOA	3	1	AHOME	345
25	SINALOA	3	1	AHOME	346
25	SINALOA	3	1	AHOME	347
25	SINALOA	3	1	AHOME	348
25	SINALOA	3	1	AHOME	349
25	SINALOA	3	1	AHOME	350
25	SINALOA	3	1	AHOME	351
25	SINALOA	3	1	AHOME	352
25	SINALOA	3	1	AHOME	353
25	SINALOA	3	1	AHOME	354
25	SINALOA	3	1	AHOME	355
25	SINALOA	3	1	AHOME	356
25	SINALOA	3	1	AHOME	357
25	SINALOA	3	1	AHOME	358
25	SINALOA	3	1	AHOME	359
25	SINALOA	3	1	AHOME	360
25	SINALOA	3	1	AHOME	361
25	SINALOA	3	1	AHOME	362
25	SINALOA	3	1	AHOME	363
25	SINALOA	3	1	AHOME	364
25	SINALOA	3	1	AHOME	365
25	SINALOA	3	1	AHOME	366
25	SINALOA	3	1	AHOME	367
25	SINALOA	3	1	AHOME	405



**Instituto Nacional Electoral
CONSEJO GENERAL**

ENTIDAD	NOMBRE_ENTIDAD	DISTRITO_LOCAL	MUNICIPIO	NOMBRE_MUNICIPIO	SECCION
25	SINALOA	3	1	AHOME	407
25	SINALOA	3	1	AHOME	408
25	SINALOA	3	1	AHOME	409
25	SINALOA	3	1	AHOME	425
25	SINALOA	3	1	AHOME	426
25	SINALOA	3	1	AHOME	427
25	SINALOA	3	1	AHOME	428
25	SINALOA	3	1	AHOME	429
25	SINALOA	3	1	AHOME	430
25	SINALOA	3	1	AHOME	431
25	SINALOA	3	1	AHOME	432
25	SINALOA	3	1	AHOME	434
25	SINALOA	3	1	AHOME	435
25	SINALOA	3	1	AHOME	436
25	SINALOA	3	1	AHOME	437
25	SINALOA	3	1	AHOME	438
25	SINALOA	3	1	AHOME	439
25	SINALOA	3	1	AHOME	440
25	SINALOA	3	1	AHOME	441
25	SINALOA	3	1	AHOME	442
25	SINALOA	3	1	AHOME	443
25	SINALOA	3	1	AHOME	444
25	SINALOA	3	1	AHOME	445
25	SINALOA	3	1	AHOME	446
25	SINALOA	3	1	AHOME	447
25	SINALOA	3	1	AHOME	448
25	SINALOA	3	1	AHOME	449
25	SINALOA	3	1	AHOME	450
25	SINALOA	3	1	AHOME	451
25	SINALOA	3	1	AHOME	452
25	SINALOA	3	1	AHOME	453
25	SINALOA	3	1	AHOME	454
25	SINALOA	3	1	AHOME	455
25	SINALOA	4	1	AHOME	111
25	SINALOA	4	1	AHOME	112
25	SINALOA	4	1	AHOME	113
25	SINALOA	4	1	AHOME	114
25	SINALOA	4	1	AHOME	115
25	SINALOA	4	1	AHOME	116
25	SINALOA	4	1	AHOME	117
25	SINALOA	4	1	AHOME	118



**Instituto Nacional Electoral
CONSEJO GENERAL**

ENTIDAD	NOMBRE_ENTIDAD	DISTRITO_LOCAL	MUNICIPIO	NOMBRE_MUNICIPIO	SECCION
25	SINALOA	4	1	AHOME	119
25	SINALOA	4	1	AHOME	120
25	SINALOA	4	1	AHOME	121
25	SINALOA	4	1	AHOME	122
25	SINALOA	4	1	AHOME	123
25	SINALOA	4	1	AHOME	124
25	SINALOA	4	1	AHOME	125
25	SINALOA	4	1	AHOME	126
25	SINALOA	4	1	AHOME	127
25	SINALOA	4	1	AHOME	128
25	SINALOA	4	1	AHOME	129
25	SINALOA	4	1	AHOME	130
25	SINALOA	4	1	AHOME	131
25	SINALOA	4	1	AHOME	132
25	SINALOA	4	1	AHOME	133
25	SINALOA	4	1	AHOME	134
25	SINALOA	4	1	AHOME	135
25	SINALOA	4	1	AHOME	136
25	SINALOA	4	1	AHOME	137
25	SINALOA	4	1	AHOME	138
25	SINALOA	4	1	AHOME	139
25	SINALOA	4	1	AHOME	140
25	SINALOA	4	1	AHOME	141
25	SINALOA	4	1	AHOME	142
25	SINALOA	4	1	AHOME	143
25	SINALOA	4	1	AHOME	144
25	SINALOA	4	1	AHOME	145
25	SINALOA	4	1	AHOME	146
25	SINALOA	4	1	AHOME	147
25	SINALOA	4	1	AHOME	148
25	SINALOA	4	1	AHOME	149
25	SINALOA	4	1	AHOME	150
25	SINALOA	4	1	AHOME	151
25	SINALOA	4	1	AHOME	152
25	SINALOA	4	1	AHOME	153
25	SINALOA	4	1	AHOME	154
25	SINALOA	4	1	AHOME	155
25	SINALOA	4	1	AHOME	156
25	SINALOA	4	1	AHOME	157
25	SINALOA	4	1	AHOME	158
25	SINALOA	4	1	AHOME	159



**Instituto Nacional Electoral
CONSEJO GENERAL**

ENTIDAD	NOMBRE_ENTIDAD	DISTRITO_LOCAL	MUNICIPIO	NOMBRE_MUNICIPIO	SECCION
25	SINALOA	4	1	AHOME	160
25	SINALOA	4	1	AHOME	161
25	SINALOA	4	1	AHOME	162
25	SINALOA	4	1	AHOME	163
25	SINALOA	4	1	AHOME	164
25	SINALOA	4	1	AHOME	165
25	SINALOA	4	1	AHOME	166
25	SINALOA	4	1	AHOME	167
25	SINALOA	4	1	AHOME	168
25	SINALOA	4	1	AHOME	169
25	SINALOA	4	1	AHOME	170
25	SINALOA	4	1	AHOME	171
25	SINALOA	4	1	AHOME	172
25	SINALOA	4	1	AHOME	173
25	SINALOA	4	1	AHOME	174
25	SINALOA	4	1	AHOME	175
25	SINALOA	4	1	AHOME	176
25	SINALOA	4	1	AHOME	177
25	SINALOA	4	1	AHOME	178
25	SINALOA	4	1	AHOME	179
25	SINALOA	4	1	AHOME	180
25	SINALOA	4	1	AHOME	181
25	SINALOA	4	1	AHOME	182
25	SINALOA	4	1	AHOME	183
25	SINALOA	4	1	AHOME	184
25	SINALOA	4	1	AHOME	185
25	SINALOA	4	1	AHOME	186
25	SINALOA	4	1	AHOME	187
25	SINALOA	4	1	AHOME	188
25	SINALOA	4	1	AHOME	189
25	SINALOA	4	1	AHOME	190
25	SINALOA	4	1	AHOME	191
25	SINALOA	4	1	AHOME	192
25	SINALOA	4	1	AHOME	193
25	SINALOA	4	1	AHOME	194
25	SINALOA	4	1	AHOME	195
25	SINALOA	4	1	AHOME	196
25	SINALOA	4	1	AHOME	197
25	SINALOA	4	1	AHOME	198
25	SINALOA	4	1	AHOME	199
25	SINALOA	4	1	AHOME	200



**Instituto Nacional Electoral
CONSEJO GENERAL**

ENTIDAD	NOMBRE_ENTIDAD	DISTRITO_LOCAL	MUNICIPIO	NOMBRE_MUNICIPIO	SECCION
25	SINALOA	4	1	AHOME	201
25	SINALOA	4	1	AHOME	202
25	SINALOA	4	1	AHOME	203
25	SINALOA	4	1	AHOME	204
25	SINALOA	4	1	AHOME	205
25	SINALOA	4	1	AHOME	206
25	SINALOA	4	1	AHOME	207
25	SINALOA	4	1	AHOME	208
25	SINALOA	4	1	AHOME	209
25	SINALOA	4	1	AHOME	210
25	SINALOA	4	1	AHOME	211
25	SINALOA	4	1	AHOME	212
25	SINALOA	4	1	AHOME	213
25	SINALOA	4	1	AHOME	214
25	SINALOA	4	1	AHOME	215
25	SINALOA	4	1	AHOME	216
25	SINALOA	4	1	AHOME	217
25	SINALOA	4	1	AHOME	218
25	SINALOA	4	1	AHOME	219
25	SINALOA	4	1	AHOME	220
25	SINALOA	4	1	AHOME	221
25	SINALOA	4	1	AHOME	222
25	SINALOA	4	1	AHOME	223
25	SINALOA	4	1	AHOME	224
25	SINALOA	4	1	AHOME	225
25	SINALOA	4	1	AHOME	226
25	SINALOA	4	1	AHOME	227
25	SINALOA	4	1	AHOME	228
25	SINALOA	4	1	AHOME	229
25	SINALOA	4	1	AHOME	230
25	SINALOA	4	1	AHOME	231
25	SINALOA	4	1	AHOME	232
25	SINALOA	4	1	AHOME	233
25	SINALOA	4	1	AHOME	234
25	SINALOA	4	1	AHOME	235
25	SINALOA	4	1	AHOME	236
25	SINALOA	4	1	AHOME	237
25	SINALOA	4	1	AHOME	238
25	SINALOA	4	1	AHOME	239
25	SINALOA	4	1	AHOME	240
25	SINALOA	4	1	AHOME	241



**Instituto Nacional Electoral
CONSEJO GENERAL**

ENTIDAD	NOMBRE_ENTIDAD	DISTRITO_LOCAL	MUNICIPIO	NOMBRE_MUNICIPIO	SECCION
25	SINALOA	4	1	AHOME	242
25	SINALOA	4	1	AHOME	243
25	SINALOA	4	1	AHOME	244
25	SINALOA	4	1	AHOME	245
25	SINALOA	4	1	AHOME	246
25	SINALOA	4	1	AHOME	247
25	SINALOA	4	1	AHOME	248
25	SINALOA	4	1	AHOME	249
25	SINALOA	4	1	AHOME	250
25	SINALOA	4	1	AHOME	251
25	SINALOA	4	1	AHOME	252
25	SINALOA	4	1	AHOME	253
25	SINALOA	4	1	AHOME	254
25	SINALOA	4	1	AHOME	255
25	SINALOA	4	1	AHOME	256
25	SINALOA	4	1	AHOME	257
25	SINALOA	4	1	AHOME	258
25	SINALOA	4	1	AHOME	259
25	SINALOA	4	1	AHOME	260
25	SINALOA	4	1	AHOME	261
25	SINALOA	4	1	AHOME	262
25	SINALOA	4	1	AHOME	263
25	SINALOA	4	1	AHOME	264
25	SINALOA	4	1	AHOME	265
25	SINALOA	4	1	AHOME	266
25	SINALOA	4	1	AHOME	267
25	SINALOA	4	1	AHOME	268
25	SINALOA	4	1	AHOME	269
25	SINALOA	4	1	AHOME	270
25	SINALOA	4	1	AHOME	271
25	SINALOA	4	1	AHOME	272
25	SINALOA	4	1	AHOME	273
25	SINALOA	4	1	AHOME	275
25	SINALOA	4	1	AHOME	276
25	SINALOA	4	1	AHOME	277
25	SINALOA	4	1	AHOME	278
25	SINALOA	4	1	AHOME	279
25	SINALOA	4	1	AHOME	280
25	SINALOA	4	1	AHOME	281
25	SINALOA	4	1	AHOME	282
25	SINALOA	4	1	AHOME	368



**Instituto Nacional Electoral
CONSEJO GENERAL**

ENTIDAD	NOMBRE_ENTIDAD	DISTRITO_LOCAL	MUNICIPIO	NOMBRE_MUNICIPIO	SECCION
25	SINALOA	4	1	AHOME	369
25	SINALOA	4	1	AHOME	370
25	SINALOA	4	1	AHOME	371
25	SINALOA	4	1	AHOME	372
25	SINALOA	4	1	AHOME	373
25	SINALOA	4	1	AHOME	374
25	SINALOA	4	1	AHOME	375
25	SINALOA	4	1	AHOME	376
25	SINALOA	4	1	AHOME	377
25	SINALOA	4	1	AHOME	378
25	SINALOA	4	1	AHOME	379
25	SINALOA	4	1	AHOME	380
25	SINALOA	4	1	AHOME	381
25	SINALOA	4	1	AHOME	382
25	SINALOA	4	1	AHOME	383
25	SINALOA	4	1	AHOME	384
25	SINALOA	4	1	AHOME	385
25	SINALOA	4	1	AHOME	386
25	SINALOA	4	1	AHOME	387
25	SINALOA	4	1	AHOME	388
25	SINALOA	4	1	AHOME	389
25	SINALOA	4	1	AHOME	390
25	SINALOA	4	1	AHOME	391
25	SINALOA	4	1	AHOME	392
25	SINALOA	4	1	AHOME	393
25	SINALOA	4	1	AHOME	394
25	SINALOA	4	1	AHOME	395
25	SINALOA	4	1	AHOME	396
25	SINALOA	4	1	AHOME	397
25	SINALOA	4	1	AHOME	398
25	SINALOA	4	1	AHOME	399
25	SINALOA	4	1	AHOME	400
25	SINALOA	4	1	AHOME	401
25	SINALOA	4	1	AHOME	402
25	SINALOA	4	1	AHOME	403
25	SINALOA	4	1	AHOME	404
25	SINALOA	4	1	AHOME	406
25	SINALOA	4	1	AHOME	410
25	SINALOA	4	1	AHOME	411
25	SINALOA	4	1	AHOME	412
25	SINALOA	4	1	AHOME	413



**Instituto Nacional Electoral
CONSEJO GENERAL**

ENTIDAD	NOMBRE_ENTIDAD	DISTRITO_LOCAL	MUNICIPIO	NOMBRE_MUNICIPIO	SECCION
25	SINALOA	4	1	AHOME	414
25	SINALOA	4	1	AHOME	415
25	SINALOA	4	1	AHOME	416
25	SINALOA	4	1	AHOME	417
25	SINALOA	4	1	AHOME	418
25	SINALOA	4	1	AHOME	419
25	SINALOA	4	1	AHOME	420
25	SINALOA	4	1	AHOME	421
25	SINALOA	4	1	AHOME	422
25	SINALOA	4	1	AHOME	423
25	SINALOA	4	1	AHOME	424
25	SINALOA	4	1	AHOME	433
25	SINALOA	5	17	SINALOA	3420
25	SINALOA	5	17	SINALOA	3421
25	SINALOA	5	17	SINALOA	3422
25	SINALOA	5	17	SINALOA	3423
25	SINALOA	5	17	SINALOA	3424
25	SINALOA	5	17	SINALOA	3425
25	SINALOA	5	17	SINALOA	3426
25	SINALOA	5	17	SINALOA	3427
25	SINALOA	5	17	SINALOA	3429
25	SINALOA	5	17	SINALOA	3430
25	SINALOA	5	17	SINALOA	3431
25	SINALOA	5	17	SINALOA	3432
25	SINALOA	5	17	SINALOA	3433
25	SINALOA	5	17	SINALOA	3434
25	SINALOA	5	17	SINALOA	3435
25	SINALOA	5	17	SINALOA	3436
25	SINALOA	5	17	SINALOA	3437
25	SINALOA	5	17	SINALOA	3439
25	SINALOA	5	17	SINALOA	3440
25	SINALOA	5	17	SINALOA	3441
25	SINALOA	5	17	SINALOA	3442
25	SINALOA	5	17	SINALOA	3443
25	SINALOA	5	17	SINALOA	3444
25	SINALOA	5	17	SINALOA	3445
25	SINALOA	5	17	SINALOA	3446
25	SINALOA	5	17	SINALOA	3447
25	SINALOA	5	17	SINALOA	3448
25	SINALOA	5	17	SINALOA	3449
25	SINALOA	5	17	SINALOA	3450



**Instituto Nacional Electoral
CONSEJO GENERAL**

ENTIDAD	NOMBRE_ENTIDAD	DISTRITO_LOCAL	MUNICIPIO	NOMBRE_MUNICIPIO	SECCION
25	SINALOA	5	17	SINALOA	3451
25	SINALOA	5	17	SINALOA	3452
25	SINALOA	5	17	SINALOA	3453
25	SINALOA	5	17	SINALOA	3454
25	SINALOA	5	17	SINALOA	3455
25	SINALOA	5	17	SINALOA	3456
25	SINALOA	5	17	SINALOA	3458
25	SINALOA	5	17	SINALOA	3459
25	SINALOA	5	17	SINALOA	3460
25	SINALOA	5	17	SINALOA	3461
25	SINALOA	5	17	SINALOA	3462
25	SINALOA	5	17	SINALOA	3464
25	SINALOA	5	17	SINALOA	3465
25	SINALOA	5	17	SINALOA	3466
25	SINALOA	5	17	SINALOA	3467
25	SINALOA	5	17	SINALOA	3468
25	SINALOA	5	17	SINALOA	3469
25	SINALOA	5	17	SINALOA	3470
25	SINALOA	5	17	SINALOA	3471
25	SINALOA	5	17	SINALOA	3472
25	SINALOA	5	17	SINALOA	3473
25	SINALOA	5	17	SINALOA	3474
25	SINALOA	5	17	SINALOA	3475
25	SINALOA	5	17	SINALOA	3476
25	SINALOA	5	17	SINALOA	3477
25	SINALOA	5	17	SINALOA	3478
25	SINALOA	5	17	SINALOA	3479
25	SINALOA	5	17	SINALOA	3480
25	SINALOA	5	17	SINALOA	3481
25	SINALOA	5	17	SINALOA	3482
25	SINALOA	5	17	SINALOA	3483
25	SINALOA	5	17	SINALOA	3484
25	SINALOA	5	17	SINALOA	3485
25	SINALOA	5	17	SINALOA	3486
25	SINALOA	5	17	SINALOA	3487
25	SINALOA	5	17	SINALOA	3488
25	SINALOA	5	17	SINALOA	3489
25	SINALOA	5	17	SINALOA	3490
25	SINALOA	5	17	SINALOA	3491
25	SINALOA	5	17	SINALOA	3492
25	SINALOA	5	17	SINALOA	3493



**Instituto Nacional Electoral
CONSEJO GENERAL**

ENTIDAD	NOMBRE_ENTIDAD	DISTRITO_LOCAL	MUNICIPIO	NOMBRE_MUNICIPIO	SECCION
25	SINALOA	5	17	SINALOA	3494
25	SINALOA	5	17	SINALOA	3495
25	SINALOA	5	17	SINALOA	3496
25	SINALOA	5	17	SINALOA	3497
25	SINALOA	5	17	SINALOA	3498
25	SINALOA	5	17	SINALOA	3499
25	SINALOA	5	17	SINALOA	3500
25	SINALOA	5	17	SINALOA	3501
25	SINALOA	5	17	SINALOA	3502
25	SINALOA	5	17	SINALOA	3503
25	SINALOA	5	17	SINALOA	3504
25	SINALOA	5	17	SINALOA	3505
25	SINALOA	5	17	SINALOA	3506
25	SINALOA	5	17	SINALOA	3507
25	SINALOA	5	17	SINALOA	3508
25	SINALOA	5	17	SINALOA	3509
25	SINALOA	5	17	SINALOA	3510
25	SINALOA	5	17	SINALOA	3511
25	SINALOA	5	17	SINALOA	3512
25	SINALOA	5	17	SINALOA	3513
25	SINALOA	5	17	SINALOA	3514
25	SINALOA	5	17	SINALOA	3515
25	SINALOA	5	17	SINALOA	3516
25	SINALOA	5	17	SINALOA	3517
25	SINALOA	5	17	SINALOA	3518
25	SINALOA	5	17	SINALOA	3519
25	SINALOA	5	17	SINALOA	3520
25	SINALOA	5	17	SINALOA	3521
25	SINALOA	5	17	SINALOA	3522
25	SINALOA	5	17	SINALOA	3523
25	SINALOA	5	17	SINALOA	3524
25	SINALOA	5	17	SINALOA	3525
25	SINALOA	5	17	SINALOA	3526
25	SINALOA	5	17	SINALOA	3527
25	SINALOA	5	17	SINALOA	3528
25	SINALOA	5	17	SINALOA	3529
25	SINALOA	5	17	SINALOA	3530
25	SINALOA	5	17	SINALOA	3532
25	SINALOA	5	17	SINALOA	3533
25	SINALOA	5	17	SINALOA	3534
25	SINALOA	5	17	SINALOA	3535



**Instituto Nacional Electoral
CONSEJO GENERAL**

ENTIDAD	NOMBRE_ENTIDAD	DISTRITO_LOCAL	MUNICIPIO	NOMBRE_MUNICIPIO	SECCION
25	SINALOA	5	17	SINALOA	3536
25	SINALOA	5	17	SINALOA	3537
25	SINALOA	5	17	SINALOA	3538
25	SINALOA	5	17	SINALOA	3539
25	SINALOA	5	17	SINALOA	3540
25	SINALOA	5	17	SINALOA	3541
25	SINALOA	5	17	SINALOA	3542
25	SINALOA	5	17	SINALOA	3543
25	SINALOA	5	17	SINALOA	3544
25	SINALOA	5	17	SINALOA	3545
25	SINALOA	5	17	SINALOA	3546
25	SINALOA	5	17	SINALOA	3547
25	SINALOA	5	17	SINALOA	3548
25	SINALOA	5	17	SINALOA	3549
25	SINALOA	5	17	SINALOA	3550
25	SINALOA	5	17	SINALOA	3551
25	SINALOA	5	17	SINALOA	3552
25	SINALOA	5	17	SINALOA	3553
25	SINALOA	5	17	SINALOA	3554
25	SINALOA	5	17	SINALOA	3555
25	SINALOA	5	17	SINALOA	3556
25	SINALOA	5	17	SINALOA	3557
25	SINALOA	5	17	SINALOA	3558
25	SINALOA	5	17	SINALOA	3559
25	SINALOA	5	17	SINALOA	3560
25	SINALOA	5	17	SINALOA	3561
25	SINALOA	5	17	SINALOA	3562
25	SINALOA	5	17	SINALOA	3563
25	SINALOA	5	17	SINALOA	3564
25	SINALOA	5	17	SINALOA	3565
25	SINALOA	5	17	SINALOA	3566
25	SINALOA	5	17	SINALOA	3567
25	SINALOA	5	17	SINALOA	3568
25	SINALOA	5	17	SINALOA	3569
25	SINALOA	5	17	SINALOA	3570
25	SINALOA	5	17	SINALOA	3571
25	SINALOA	5	17	SINALOA	3572
25	SINALOA	5	17	SINALOA	3573
25	SINALOA	5	17	SINALOA	3574
25	SINALOA	5	17	SINALOA	3575
25	SINALOA	5	17	SINALOA	3576



**Instituto Nacional Electoral
CONSEJO GENERAL**

ENTIDAD	NOMBRE_ENTIDAD	DISTRITO_LOCAL	MUNICIPIO	NOMBRE_MUNICIPIO	SECCION
25	SINALOA	5	17	SINALOA	3577
25	SINALOA	5	17	SINALOA	3578
25	SINALOA	5	17	SINALOA	3579
25	SINALOA	5	17	SINALOA	3580
25	SINALOA	5	17	SINALOA	3581
25	SINALOA	5	17	SINALOA	3582
25	SINALOA	5	17	SINALOA	3583
25	SINALOA	5	17	SINALOA	3584
25	SINALOA	5	17	SINALOA	3585
25	SINALOA	5	17	SINALOA	3586
25	SINALOA	5	17	SINALOA	3587
25	SINALOA	5	17	SINALOA	3588
25	SINALOA	5	17	SINALOA	3589
25	SINALOA	5	17	SINALOA	3590
25	SINALOA	5	17	SINALOA	3591
25	SINALOA	5	17	SINALOA	3592
25	SINALOA	5	17	SINALOA	3593
25	SINALOA	5	17	SINALOA	3594
25	SINALOA	5	17	SINALOA	3595
25	SINALOA	5	17	SINALOA	3596
25	SINALOA	5	17	SINALOA	3597
25	SINALOA	5	17	SINALOA	3598
25	SINALOA	5	17	SINALOA	3599
25	SINALOA	5	17	SINALOA	3600
25	SINALOA	5	17	SINALOA	3601
25	SINALOA	5	17	SINALOA	3602
25	SINALOA	5	17	SINALOA	3603
25	SINALOA	5	17	SINALOA	3604
25	SINALOA	5	17	SINALOA	3605
25	SINALOA	5	17	SINALOA	3606
25	SINALOA	5	17	SINALOA	3607
25	SINALOA	5	17	SINALOA	3608
25	SINALOA	5	17	SINALOA	3609
25	SINALOA	5	17	SINALOA	3610
25	SINALOA	5	17	SINALOA	3611
25	SINALOA	5	17	SINALOA	3612
25	SINALOA	5	17	SINALOA	3613
25	SINALOA	6	11	GUASAVE	2101
25	SINALOA	6	11	GUASAVE	2102
25	SINALOA	6	11	GUASAVE	2103
25	SINALOA	6	11	GUASAVE	2104



**Instituto Nacional Electoral
CONSEJO GENERAL**

ENTIDAD	NOMBRE_ENTIDAD	DISTRITO_LOCAL	MUNICIPIO	NOMBRE_MUNICIPIO	SECCION
25	SINALOA	6	11	GUASAVE	2105
25	SINALOA	6	11	GUASAVE	2106
25	SINALOA	6	11	GUASAVE	2107
25	SINALOA	6	11	GUASAVE	2108
25	SINALOA	6	11	GUASAVE	2109
25	SINALOA	6	11	GUASAVE	2110
25	SINALOA	6	11	GUASAVE	2111
25	SINALOA	6	11	GUASAVE	2112
25	SINALOA	6	11	GUASAVE	2113
25	SINALOA	6	11	GUASAVE	2116
25	SINALOA	6	11	GUASAVE	2117
25	SINALOA	6	11	GUASAVE	2118
25	SINALOA	6	11	GUASAVE	2119
25	SINALOA	6	11	GUASAVE	2120
25	SINALOA	6	11	GUASAVE	2121
25	SINALOA	6	11	GUASAVE	2122
25	SINALOA	6	11	GUASAVE	2132
25	SINALOA	6	11	GUASAVE	2133
25	SINALOA	6	11	GUASAVE	2134
25	SINALOA	6	11	GUASAVE	2135
25	SINALOA	6	11	GUASAVE	2136
25	SINALOA	6	11	GUASAVE	2137
25	SINALOA	6	11	GUASAVE	2138
25	SINALOA	6	11	GUASAVE	2139
25	SINALOA	6	11	GUASAVE	2140
25	SINALOA	6	11	GUASAVE	2153
25	SINALOA	6	11	GUASAVE	2154
25	SINALOA	6	11	GUASAVE	2155
25	SINALOA	6	11	GUASAVE	2156
25	SINALOA	6	11	GUASAVE	2157
25	SINALOA	6	11	GUASAVE	2158
25	SINALOA	6	11	GUASAVE	2187
25	SINALOA	6	11	GUASAVE	2188
25	SINALOA	6	11	GUASAVE	2189
25	SINALOA	6	11	GUASAVE	2190
25	SINALOA	6	11	GUASAVE	2191
25	SINALOA	6	11	GUASAVE	2192
25	SINALOA	6	11	GUASAVE	2193
25	SINALOA	6	11	GUASAVE	2194
25	SINALOA	6	11	GUASAVE	2195
25	SINALOA	6	11	GUASAVE	2196



**Instituto Nacional Electoral
CONSEJO GENERAL**

ENTIDAD	NOMBRE_ENTIDAD	DISTRITO_LOCAL	MUNICIPIO	NOMBRE_MUNICIPIO	SECCION
25	SINALOA	6	11	GUASAVE	2197
25	SINALOA	6	11	GUASAVE	2198
25	SINALOA	6	11	GUASAVE	2199
25	SINALOA	6	11	GUASAVE	2200
25	SINALOA	6	11	GUASAVE	2201
25	SINALOA	6	11	GUASAVE	2202
25	SINALOA	6	11	GUASAVE	2203
25	SINALOA	6	11	GUASAVE	2204
25	SINALOA	6	11	GUASAVE	2205
25	SINALOA	6	11	GUASAVE	2206
25	SINALOA	6	11	GUASAVE	2207
25	SINALOA	6	11	GUASAVE	2208
25	SINALOA	6	11	GUASAVE	2209
25	SINALOA	6	11	GUASAVE	2210
25	SINALOA	6	11	GUASAVE	2211
25	SINALOA	6	11	GUASAVE	2212
25	SINALOA	6	11	GUASAVE	2213
25	SINALOA	6	11	GUASAVE	2214
25	SINALOA	6	11	GUASAVE	2215
25	SINALOA	6	11	GUASAVE	2216
25	SINALOA	6	11	GUASAVE	2217
25	SINALOA	6	11	GUASAVE	2218
25	SINALOA	6	11	GUASAVE	2219
25	SINALOA	6	11	GUASAVE	2220
25	SINALOA	6	11	GUASAVE	2221
25	SINALOA	6	11	GUASAVE	2222
25	SINALOA	6	11	GUASAVE	2223
25	SINALOA	6	11	GUASAVE	2224
25	SINALOA	6	11	GUASAVE	2225
25	SINALOA	6	11	GUASAVE	2226
25	SINALOA	6	11	GUASAVE	2227
25	SINALOA	6	11	GUASAVE	2228
25	SINALOA	6	11	GUASAVE	2229
25	SINALOA	6	11	GUASAVE	2230
25	SINALOA	6	11	GUASAVE	2231
25	SINALOA	6	11	GUASAVE	2232
25	SINALOA	6	11	GUASAVE	2233
25	SINALOA	6	11	GUASAVE	2266
25	SINALOA	6	11	GUASAVE	2267
25	SINALOA	6	11	GUASAVE	2268
25	SINALOA	6	11	GUASAVE	2269



**Instituto Nacional Electoral
CONSEJO GENERAL**

ENTIDAD	NOMBRE_ENTIDAD	DISTRITO_LOCAL	MUNICIPIO	NOMBRE_MUNICIPIO	SECCION
25	SINALOA	6	11	GUASAVE	2270
25	SINALOA	6	11	GUASAVE	2271
25	SINALOA	6	11	GUASAVE	2272
25	SINALOA	6	11	GUASAVE	2273
25	SINALOA	6	11	GUASAVE	2274
25	SINALOA	6	11	GUASAVE	2275
25	SINALOA	6	11	GUASAVE	2276
25	SINALOA	6	11	GUASAVE	2277
25	SINALOA	6	11	GUASAVE	2278
25	SINALOA	6	11	GUASAVE	2279
25	SINALOA	6	11	GUASAVE	2280
25	SINALOA	6	11	GUASAVE	2281
25	SINALOA	6	11	GUASAVE	2282
25	SINALOA	6	11	GUASAVE	2283
25	SINALOA	6	11	GUASAVE	2284
25	SINALOA	6	11	GUASAVE	2285
25	SINALOA	6	11	GUASAVE	2286
25	SINALOA	6	11	GUASAVE	2287
25	SINALOA	6	11	GUASAVE	2288
25	SINALOA	6	11	GUASAVE	2289
25	SINALOA	6	11	GUASAVE	2290
25	SINALOA	6	11	GUASAVE	2291
25	SINALOA	6	11	GUASAVE	2292
25	SINALOA	6	11	GUASAVE	2293
25	SINALOA	6	11	GUASAVE	2294
25	SINALOA	6	11	GUASAVE	2295
25	SINALOA	6	11	GUASAVE	2296
25	SINALOA	6	11	GUASAVE	2297
25	SINALOA	6	11	GUASAVE	2298
25	SINALOA	6	11	GUASAVE	2299
25	SINALOA	6	11	GUASAVE	2300
25	SINALOA	6	11	GUASAVE	2301
25	SINALOA	6	11	GUASAVE	2302
25	SINALOA	6	11	GUASAVE	2303
25	SINALOA	6	11	GUASAVE	2319
25	SINALOA	6	11	GUASAVE	2320
25	SINALOA	6	11	GUASAVE	2321
25	SINALOA	6	11	GUASAVE	2322
25	SINALOA	6	11	GUASAVE	2323
25	SINALOA	6	11	GUASAVE	2324
25	SINALOA	6	11	GUASAVE	2325



**Instituto Nacional Electoral
CONSEJO GENERAL**

ENTIDAD	NOMBRE_ENTIDAD	DISTRITO_LOCAL	MUNICIPIO	NOMBRE_MUNICIPIO	SECCION
25	SINALOA	6	11	GUASAVE	2326
25	SINALOA	6	11	GUASAVE	2327
25	SINALOA	6	11	GUASAVE	2328
25	SINALOA	6	11	GUASAVE	2329
25	SINALOA	6	11	GUASAVE	2330
25	SINALOA	6	11	GUASAVE	2331
25	SINALOA	6	11	GUASAVE	2332
25	SINALOA	6	11	GUASAVE	2333
25	SINALOA	6	11	GUASAVE	2334
25	SINALOA	6	11	GUASAVE	2335
25	SINALOA	6	11	GUASAVE	2336
25	SINALOA	6	11	GUASAVE	2337
25	SINALOA	6	11	GUASAVE	2338
25	SINALOA	6	11	GUASAVE	2339
25	SINALOA	6	11	GUASAVE	2340
25	SINALOA	6	11	GUASAVE	2341
25	SINALOA	6	11	GUASAVE	2342
25	SINALOA	6	11	GUASAVE	2343
25	SINALOA	6	11	GUASAVE	2344
25	SINALOA	6	11	GUASAVE	2345
25	SINALOA	6	11	GUASAVE	2346
25	SINALOA	6	11	GUASAVE	2347
25	SINALOA	6	11	GUASAVE	2348
25	SINALOA	6	11	GUASAVE	2349
25	SINALOA	6	11	GUASAVE	2350
25	SINALOA	6	11	GUASAVE	2351
25	SINALOA	6	11	GUASAVE	2368
25	SINALOA	6	11	GUASAVE	2369
25	SINALOA	6	11	GUASAVE	2370
25	SINALOA	6	11	GUASAVE	2371
25	SINALOA	6	11	GUASAVE	2372
25	SINALOA	6	11	GUASAVE	2373
25	SINALOA	6	11	GUASAVE	2374
25	SINALOA	6	11	GUASAVE	2375
25	SINALOA	6	11	GUASAVE	2376
25	SINALOA	6	11	GUASAVE	2377
25	SINALOA	6	11	GUASAVE	2379
25	SINALOA	6	11	GUASAVE	2380
25	SINALOA	6	11	GUASAVE	2381
25	SINALOA	6	11	GUASAVE	2382
25	SINALOA	6	11	GUASAVE	2383



**Instituto Nacional Electoral
CONSEJO GENERAL**

ENTIDAD	NOMBRE_ENTIDAD	DISTRITO_LOCAL	MUNICIPIO	NOMBRE_MUNICIPIO	SECCION
25	SINALOA	6	11	GUASAVE	2384
25	SINALOA	6	11	GUASAVE	2385
25	SINALOA	6	11	GUASAVE	2386
25	SINALOA	6	11	GUASAVE	2387
25	SINALOA	6	11	GUASAVE	2388
25	SINALOA	6	11	GUASAVE	2389
25	SINALOA	6	11	GUASAVE	2390
25	SINALOA	6	11	GUASAVE	2391
25	SINALOA	6	11	GUASAVE	2392
25	SINALOA	6	11	GUASAVE	2393
25	SINALOA	6	11	GUASAVE	2394
25	SINALOA	6	11	GUASAVE	2395
25	SINALOA	6	11	GUASAVE	2396
25	SINALOA	6	11	GUASAVE	2397
25	SINALOA	6	11	GUASAVE	2398
25	SINALOA	6	11	GUASAVE	2411
25	SINALOA	6	11	GUASAVE	2412
25	SINALOA	6	11	GUASAVE	2413
25	SINALOA	6	11	GUASAVE	2414
25	SINALOA	6	11	GUASAVE	2415
25	SINALOA	6	11	GUASAVE	2416
25	SINALOA	6	11	GUASAVE	2417
25	SINALOA	6	11	GUASAVE	2418
25	SINALOA	6	11	GUASAVE	2455
25	SINALOA	6	11	GUASAVE	2456
25	SINALOA	6	11	GUASAVE	2457
25	SINALOA	6	11	GUASAVE	2458
25	SINALOA	6	11	GUASAVE	2459
25	SINALOA	6	11	GUASAVE	2460
25	SINALOA	6	11	GUASAVE	2461
25	SINALOA	6	11	GUASAVE	2462
25	SINALOA	6	11	GUASAVE	2490
25	SINALOA	6	11	GUASAVE	2491
25	SINALOA	6	11	GUASAVE	2492
25	SINALOA	6	11	GUASAVE	2493
25	SINALOA	6	11	GUASAVE	2494
25	SINALOA	6	11	GUASAVE	2495
25	SINALOA	6	11	GUASAVE	2496
25	SINALOA	6	11	GUASAVE	2497
25	SINALOA	6	11	GUASAVE	2498
25	SINALOA	6	11	GUASAVE	2499



**Instituto Nacional Electoral
CONSEJO GENERAL**

ENTIDAD	NOMBRE_ENTIDAD	DISTRITO_LOCAL	MUNICIPIO	NOMBRE_MUNICIPIO	SECCION
25	SINALOA	6	11	GUASAVE	2516
25	SINALOA	6	11	GUASAVE	2517
25	SINALOA	6	11	GUASAVE	2518
25	SINALOA	7	11	GUASAVE	2114
25	SINALOA	7	11	GUASAVE	2115
25	SINALOA	7	11	GUASAVE	2123
25	SINALOA	7	11	GUASAVE	2124
25	SINALOA	7	11	GUASAVE	2125
25	SINALOA	7	11	GUASAVE	2126
25	SINALOA	7	11	GUASAVE	2127
25	SINALOA	7	11	GUASAVE	2128
25	SINALOA	7	11	GUASAVE	2129
25	SINALOA	7	11	GUASAVE	2130
25	SINALOA	7	11	GUASAVE	2131
25	SINALOA	7	11	GUASAVE	2141
25	SINALOA	7	11	GUASAVE	2142
25	SINALOA	7	11	GUASAVE	2143
25	SINALOA	7	11	GUASAVE	2144
25	SINALOA	7	11	GUASAVE	2145
25	SINALOA	7	11	GUASAVE	2146
25	SINALOA	7	11	GUASAVE	2147
25	SINALOA	7	11	GUASAVE	2148
25	SINALOA	7	11	GUASAVE	2149
25	SINALOA	7	11	GUASAVE	2150
25	SINALOA	7	11	GUASAVE	2151
25	SINALOA	7	11	GUASAVE	2152
25	SINALOA	7	11	GUASAVE	2159
25	SINALOA	7	11	GUASAVE	2160
25	SINALOA	7	11	GUASAVE	2161
25	SINALOA	7	11	GUASAVE	2162
25	SINALOA	7	11	GUASAVE	2163
25	SINALOA	7	11	GUASAVE	2164
25	SINALOA	7	11	GUASAVE	2165
25	SINALOA	7	11	GUASAVE	2166
25	SINALOA	7	11	GUASAVE	2167
25	SINALOA	7	11	GUASAVE	2168
25	SINALOA	7	11	GUASAVE	2169
25	SINALOA	7	11	GUASAVE	2170
25	SINALOA	7	11	GUASAVE	2171
25	SINALOA	7	11	GUASAVE	2172
25	SINALOA	7	11	GUASAVE	2173



**Instituto Nacional Electoral
CONSEJO GENERAL**

ENTIDAD	NOMBRE_ENTIDAD	DISTRITO_LOCAL	MUNICIPIO	NOMBRE_MUNICIPIO	SECCION
25	SINALOA	7	11	GUASAVE	2174
25	SINALOA	7	11	GUASAVE	2175
25	SINALOA	7	11	GUASAVE	2176
25	SINALOA	7	11	GUASAVE	2177
25	SINALOA	7	11	GUASAVE	2178
25	SINALOA	7	11	GUASAVE	2179
25	SINALOA	7	11	GUASAVE	2180
25	SINALOA	7	11	GUASAVE	2181
25	SINALOA	7	11	GUASAVE	2182
25	SINALOA	7	11	GUASAVE	2183
25	SINALOA	7	11	GUASAVE	2184
25	SINALOA	7	11	GUASAVE	2185
25	SINALOA	7	11	GUASAVE	2186
25	SINALOA	7	11	GUASAVE	2234
25	SINALOA	7	11	GUASAVE	2235
25	SINALOA	7	11	GUASAVE	2236
25	SINALOA	7	11	GUASAVE	2237
25	SINALOA	7	11	GUASAVE	2238
25	SINALOA	7	11	GUASAVE	2239
25	SINALOA	7	11	GUASAVE	2240
25	SINALOA	7	11	GUASAVE	2241
25	SINALOA	7	11	GUASAVE	2242
25	SINALOA	7	11	GUASAVE	2243
25	SINALOA	7	11	GUASAVE	2244
25	SINALOA	7	11	GUASAVE	2245
25	SINALOA	7	11	GUASAVE	2246
25	SINALOA	7	11	GUASAVE	2247
25	SINALOA	7	11	GUASAVE	2248
25	SINALOA	7	11	GUASAVE	2249
25	SINALOA	7	11	GUASAVE	2250
25	SINALOA	7	11	GUASAVE	2251
25	SINALOA	7	11	GUASAVE	2252
25	SINALOA	7	11	GUASAVE	2253
25	SINALOA	7	11	GUASAVE	2254
25	SINALOA	7	11	GUASAVE	2255
25	SINALOA	7	11	GUASAVE	2256
25	SINALOA	7	11	GUASAVE	2257
25	SINALOA	7	11	GUASAVE	2258
25	SINALOA	7	11	GUASAVE	2259
25	SINALOA	7	11	GUASAVE	2260
25	SINALOA	7	11	GUASAVE	2261



**Instituto Nacional Electoral
CONSEJO GENERAL**

ENTIDAD	NOMBRE_ENTIDAD	DISTRITO_LOCAL	MUNICIPIO	NOMBRE_MUNICIPIO	SECCION
25	SINALOA	7	11	GUASAVE	2262
25	SINALOA	7	11	GUASAVE	2263
25	SINALOA	7	11	GUASAVE	2264
25	SINALOA	7	11	GUASAVE	2265
25	SINALOA	7	11	GUASAVE	2304
25	SINALOA	7	11	GUASAVE	2305
25	SINALOA	7	11	GUASAVE	2306
25	SINALOA	7	11	GUASAVE	2307
25	SINALOA	7	11	GUASAVE	2308
25	SINALOA	7	11	GUASAVE	2309
25	SINALOA	7	11	GUASAVE	2310
25	SINALOA	7	11	GUASAVE	2311
25	SINALOA	7	11	GUASAVE	2312
25	SINALOA	7	11	GUASAVE	2313
25	SINALOA	7	11	GUASAVE	2314
25	SINALOA	7	11	GUASAVE	2315
25	SINALOA	7	11	GUASAVE	2316
25	SINALOA	7	11	GUASAVE	2317
25	SINALOA	7	11	GUASAVE	2318
25	SINALOA	7	11	GUASAVE	2352
25	SINALOA	7	11	GUASAVE	2353
25	SINALOA	7	11	GUASAVE	2354
25	SINALOA	7	11	GUASAVE	2355
25	SINALOA	7	11	GUASAVE	2356
25	SINALOA	7	11	GUASAVE	2357
25	SINALOA	7	11	GUASAVE	2358
25	SINALOA	7	11	GUASAVE	2359
25	SINALOA	7	11	GUASAVE	2360
25	SINALOA	7	11	GUASAVE	2361
25	SINALOA	7	11	GUASAVE	2362
25	SINALOA	7	11	GUASAVE	2363
25	SINALOA	7	11	GUASAVE	2364
25	SINALOA	7	11	GUASAVE	2365
25	SINALOA	7	11	GUASAVE	2366
25	SINALOA	7	11	GUASAVE	2367
25	SINALOA	7	11	GUASAVE	2399
25	SINALOA	7	11	GUASAVE	2400
25	SINALOA	7	11	GUASAVE	2401
25	SINALOA	7	11	GUASAVE	2402
25	SINALOA	7	11	GUASAVE	2403
25	SINALOA	7	11	GUASAVE	2404



**Instituto Nacional Electoral
CONSEJO GENERAL**

ENTIDAD	NOMBRE_ENTIDAD	DISTRITO_LOCAL	MUNICIPIO	NOMBRE_MUNICIPIO	SECCION
25	SINALOA	7	11	GUASAVE	2405
25	SINALOA	7	11	GUASAVE	2406
25	SINALOA	7	11	GUASAVE	2407
25	SINALOA	7	11	GUASAVE	2408
25	SINALOA	7	11	GUASAVE	2409
25	SINALOA	7	11	GUASAVE	2410
25	SINALOA	7	11	GUASAVE	2419
25	SINALOA	7	11	GUASAVE	2420
25	SINALOA	7	11	GUASAVE	2421
25	SINALOA	7	11	GUASAVE	2422
25	SINALOA	7	11	GUASAVE	2423
25	SINALOA	7	11	GUASAVE	2424
25	SINALOA	7	11	GUASAVE	2425
25	SINALOA	7	11	GUASAVE	2426
25	SINALOA	7	11	GUASAVE	2427
25	SINALOA	7	11	GUASAVE	2428
25	SINALOA	7	11	GUASAVE	2429
25	SINALOA	7	11	GUASAVE	2430
25	SINALOA	7	11	GUASAVE	2431
25	SINALOA	7	11	GUASAVE	2432
25	SINALOA	7	11	GUASAVE	2433
25	SINALOA	7	11	GUASAVE	2434
25	SINALOA	7	11	GUASAVE	2435
25	SINALOA	7	11	GUASAVE	2436
25	SINALOA	7	11	GUASAVE	2437
25	SINALOA	7	11	GUASAVE	2438
25	SINALOA	7	11	GUASAVE	2439
25	SINALOA	7	11	GUASAVE	2440
25	SINALOA	7	11	GUASAVE	2441
25	SINALOA	7	11	GUASAVE	2442
25	SINALOA	7	11	GUASAVE	2443
25	SINALOA	7	11	GUASAVE	2444
25	SINALOA	7	11	GUASAVE	2445
25	SINALOA	7	11	GUASAVE	2446
25	SINALOA	7	11	GUASAVE	2447
25	SINALOA	7	11	GUASAVE	2448
25	SINALOA	7	11	GUASAVE	2449
25	SINALOA	7	11	GUASAVE	2450
25	SINALOA	7	11	GUASAVE	2451
25	SINALOA	7	11	GUASAVE	2452
25	SINALOA	7	11	GUASAVE	2453



**Instituto Nacional Electoral
CONSEJO GENERAL**

ENTIDAD	NOMBRE_ENTIDAD	DISTRITO_LOCAL	MUNICIPIO	NOMBRE_MUNICIPIO	SECCION
25	SINALOA	7	11	GUASAVE	2454
25	SINALOA	7	11	GUASAVE	2463
25	SINALOA	7	11	GUASAVE	2464
25	SINALOA	7	11	GUASAVE	2465
25	SINALOA	7	11	GUASAVE	2466
25	SINALOA	7	11	GUASAVE	2467
25	SINALOA	7	11	GUASAVE	2468
25	SINALOA	7	11	GUASAVE	2469
25	SINALOA	7	11	GUASAVE	2470
25	SINALOA	7	11	GUASAVE	2471
25	SINALOA	7	11	GUASAVE	2472
25	SINALOA	7	11	GUASAVE	2473
25	SINALOA	7	11	GUASAVE	2474
25	SINALOA	7	11	GUASAVE	2475
25	SINALOA	7	11	GUASAVE	2476
25	SINALOA	7	11	GUASAVE	2477
25	SINALOA	7	11	GUASAVE	2478
25	SINALOA	7	11	GUASAVE	2479
25	SINALOA	7	11	GUASAVE	2480
25	SINALOA	7	11	GUASAVE	2481
25	SINALOA	7	11	GUASAVE	2482
25	SINALOA	7	11	GUASAVE	2483
25	SINALOA	7	11	GUASAVE	2484
25	SINALOA	7	11	GUASAVE	2485
25	SINALOA	7	11	GUASAVE	2486
25	SINALOA	7	11	GUASAVE	2487
25	SINALOA	7	11	GUASAVE	2488
25	SINALOA	7	11	GUASAVE	2489
25	SINALOA	7	11	GUASAVE	2500
25	SINALOA	7	11	GUASAVE	2501
25	SINALOA	7	11	GUASAVE	2502
25	SINALOA	7	11	GUASAVE	2503
25	SINALOA	7	11	GUASAVE	2504
25	SINALOA	7	11	GUASAVE	2505
25	SINALOA	7	11	GUASAVE	2506
25	SINALOA	7	11	GUASAVE	2507
25	SINALOA	7	11	GUASAVE	2508
25	SINALOA	7	11	GUASAVE	2509
25	SINALOA	7	11	GUASAVE	2510
25	SINALOA	7	11	GUASAVE	2511
25	SINALOA	7	11	GUASAVE	2512



**Instituto Nacional Electoral
CONSEJO GENERAL**

ENTIDAD	NOMBRE_ENTIDAD	DISTRITO_LOCAL	MUNICIPIO	NOMBRE_MUNICIPIO	SECCION
25	SINALOA	7	11	GUASAVE	2513
25	SINALOA	7	11	GUASAVE	2514
25	SINALOA	7	11	GUASAVE	2515
25	SINALOA	7	11	GUASAVE	2519
25	SINALOA	7	11	GUASAVE	2520
25	SINALOA	7	11	GUASAVE	2521
25	SINALOA	7	11	GUASAVE	2522
25	SINALOA	7	11	GUASAVE	2523
25	SINALOA	7	11	GUASAVE	2524
25	SINALOA	7	11	GUASAVE	2525
25	SINALOA	7	11	GUASAVE	2526
25	SINALOA	7	11	GUASAVE	2527
25	SINALOA	7	11	GUASAVE	2528
25	SINALOA	7	11	GUASAVE	2529
25	SINALOA	7	11	GUASAVE	2530
25	SINALOA	7	11	GUASAVE	2531
25	SINALOA	7	11	GUASAVE	2532
25	SINALOA	7	11	GUASAVE	2533
25	SINALOA	7	11	GUASAVE	2534
25	SINALOA	7	11	GUASAVE	2535
25	SINALOA	7	11	GUASAVE	2536
25	SINALOA	7	11	GUASAVE	2537
25	SINALOA	7	11	GUASAVE	2538
25	SINALOA	7	11	GUASAVE	2539
25	SINALOA	8	2	ANGOSTURA	456
25	SINALOA	8	2	ANGOSTURA	457
25	SINALOA	8	2	ANGOSTURA	458
25	SINALOA	8	2	ANGOSTURA	459
25	SINALOA	8	2	ANGOSTURA	460
25	SINALOA	8	2	ANGOSTURA	461
25	SINALOA	8	2	ANGOSTURA	462
25	SINALOA	8	2	ANGOSTURA	463
25	SINALOA	8	2	ANGOSTURA	464
25	SINALOA	8	2	ANGOSTURA	465
25	SINALOA	8	2	ANGOSTURA	466
25	SINALOA	8	2	ANGOSTURA	467
25	SINALOA	8	2	ANGOSTURA	468
25	SINALOA	8	2	ANGOSTURA	469
25	SINALOA	8	2	ANGOSTURA	470
25	SINALOA	8	2	ANGOSTURA	471
25	SINALOA	8	2	ANGOSTURA	472



**Instituto Nacional Electoral
CONSEJO GENERAL**

ENTIDAD	NOMBRE_ENTIDAD	DISTRITO_LOCAL	MUNICIPIO	NOMBRE_MUNICIPIO	SECCION
25	SINALOA	8	2	ANGOSTURA	473
25	SINALOA	8	2	ANGOSTURA	474
25	SINALOA	8	2	ANGOSTURA	475
25	SINALOA	8	2	ANGOSTURA	476
25	SINALOA	8	2	ANGOSTURA	477
25	SINALOA	8	2	ANGOSTURA	478
25	SINALOA	8	2	ANGOSTURA	479
25	SINALOA	8	2	ANGOSTURA	480
25	SINALOA	8	2	ANGOSTURA	481
25	SINALOA	8	2	ANGOSTURA	482
25	SINALOA	8	2	ANGOSTURA	483
25	SINALOA	8	2	ANGOSTURA	484
25	SINALOA	8	2	ANGOSTURA	485
25	SINALOA	8	2	ANGOSTURA	486
25	SINALOA	8	2	ANGOSTURA	487
25	SINALOA	8	2	ANGOSTURA	488
25	SINALOA	8	2	ANGOSTURA	489
25	SINALOA	8	2	ANGOSTURA	490
25	SINALOA	8	2	ANGOSTURA	491
25	SINALOA	8	2	ANGOSTURA	492
25	SINALOA	8	2	ANGOSTURA	493
25	SINALOA	8	2	ANGOSTURA	494
25	SINALOA	8	2	ANGOSTURA	495
25	SINALOA	8	2	ANGOSTURA	496
25	SINALOA	8	2	ANGOSTURA	497
25	SINALOA	8	2	ANGOSTURA	498
25	SINALOA	8	2	ANGOSTURA	499
25	SINALOA	8	2	ANGOSTURA	500
25	SINALOA	8	2	ANGOSTURA	501
25	SINALOA	8	2	ANGOSTURA	502
25	SINALOA	8	2	ANGOSTURA	503
25	SINALOA	8	2	ANGOSTURA	504
25	SINALOA	8	2	ANGOSTURA	505
25	SINALOA	8	2	ANGOSTURA	506
25	SINALOA	8	2	ANGOSTURA	507
25	SINALOA	8	2	ANGOSTURA	508
25	SINALOA	8	2	ANGOSTURA	509
25	SINALOA	8	2	ANGOSTURA	510
25	SINALOA	8	2	ANGOSTURA	511
25	SINALOA	8	2	ANGOSTURA	512
25	SINALOA	8	2	ANGOSTURA	513



**Instituto Nacional Electoral
CONSEJO GENERAL**

ENTIDAD	NOMBRE_ENTIDAD	DISTRITO_LOCAL	MUNICIPIO	NOMBRE_MUNICIPIO	SECCION
25	SINALOA	8	2	ANGOSTURA	514
25	SINALOA	8	2	ANGOSTURA	515
25	SINALOA	8	2	ANGOSTURA	517
25	SINALOA	8	2	ANGOSTURA	518
25	SINALOA	8	2	ANGOSTURA	519
25	SINALOA	8	2	ANGOSTURA	520
25	SINALOA	8	2	ANGOSTURA	521
25	SINALOA	8	2	ANGOSTURA	522
25	SINALOA	8	2	ANGOSTURA	523
25	SINALOA	8	2	ANGOSTURA	524
25	SINALOA	8	2	ANGOSTURA	525
25	SINALOA	8	2	ANGOSTURA	526
25	SINALOA	8	2	ANGOSTURA	527
25	SINALOA	8	2	ANGOSTURA	528
25	SINALOA	8	2	ANGOSTURA	529
25	SINALOA	8	2	ANGOSTURA	530
25	SINALOA	8	2	ANGOSTURA	531
25	SINALOA	8	2	ANGOSTURA	532
25	SINALOA	8	2	ANGOSTURA	533
25	SINALOA	8	2	ANGOSTURA	534
25	SINALOA	8	2	ANGOSTURA	535
25	SINALOA	8	2	ANGOSTURA	536
25	SINALOA	8	2	ANGOSTURA	537
25	SINALOA	8	2	ANGOSTURA	538
25	SINALOA	8	2	ANGOSTURA	539
25	SINALOA	8	2	ANGOSTURA	540
25	SINALOA	8	2	ANGOSTURA	541
25	SINALOA	8	2	ANGOSTURA	542
25	SINALOA	8	2	ANGOSTURA	543
25	SINALOA	8	2	ANGOSTURA	544
25	SINALOA	8	2	ANGOSTURA	545
25	SINALOA	8	2	ANGOSTURA	546
25	SINALOA	8	2	ANGOSTURA	547
25	SINALOA	8	2	ANGOSTURA	548
25	SINALOA	8	2	ANGOSTURA	549
25	SINALOA	8	2	ANGOSTURA	550
25	SINALOA	8	2	ANGOSTURA	551
25	SINALOA	8	2	ANGOSTURA	552
25	SINALOA	8	2	ANGOSTURA	553
25	SINALOA	8	2	ANGOSTURA	554
25	SINALOA	8	2	ANGOSTURA	555



**Instituto Nacional Electoral
CONSEJO GENERAL**

ENTIDAD	NOMBRE_ENTIDAD	DISTRITO_LOCAL	MUNICIPIO	NOMBRE_MUNICIPIO	SECCION
25	SINALOA	8	2	ANGOSTURA	556
25	SINALOA	8	2	ANGOSTURA	557
25	SINALOA	8	2	ANGOSTURA	558
25	SINALOA	8	2	ANGOSTURA	559
25	SINALOA	8	2	ANGOSTURA	560
25	SINALOA	8	2	ANGOSTURA	561
25	SINALOA	8	2	ANGOSTURA	562
25	SINALOA	9	15	SALVADOR ALVARADO	3220
25	SINALOA	9	15	SALVADOR ALVARADO	3221
25	SINALOA	9	15	SALVADOR ALVARADO	3222
25	SINALOA	9	15	SALVADOR ALVARADO	3223
25	SINALOA	9	15	SALVADOR ALVARADO	3224
25	SINALOA	9	15	SALVADOR ALVARADO	3225
25	SINALOA	9	15	SALVADOR ALVARADO	3226
25	SINALOA	9	15	SALVADOR ALVARADO	3227
25	SINALOA	9	15	SALVADOR ALVARADO	3228
25	SINALOA	9	15	SALVADOR ALVARADO	3229
25	SINALOA	9	15	SALVADOR ALVARADO	3230
25	SINALOA	9	15	SALVADOR ALVARADO	3231
25	SINALOA	9	15	SALVADOR ALVARADO	3232
25	SINALOA	9	15	SALVADOR ALVARADO	3233
25	SINALOA	9	15	SALVADOR ALVARADO	3234
25	SINALOA	9	15	SALVADOR ALVARADO	3235
25	SINALOA	9	15	SALVADOR ALVARADO	3236
25	SINALOA	9	15	SALVADOR ALVARADO	3237
25	SINALOA	9	15	SALVADOR ALVARADO	3238
25	SINALOA	9	15	SALVADOR ALVARADO	3239
25	SINALOA	9	15	SALVADOR ALVARADO	3241
25	SINALOA	9	15	SALVADOR ALVARADO	3242
25	SINALOA	9	15	SALVADOR ALVARADO	3243
25	SINALOA	9	15	SALVADOR ALVARADO	3244
25	SINALOA	9	15	SALVADOR ALVARADO	3245
25	SINALOA	9	15	SALVADOR ALVARADO	3246
25	SINALOA	9	15	SALVADOR ALVARADO	3247
25	SINALOA	9	15	SALVADOR ALVARADO	3248
25	SINALOA	9	15	SALVADOR ALVARADO	3249
25	SINALOA	9	15	SALVADOR ALVARADO	3250
25	SINALOA	9	15	SALVADOR ALVARADO	3251
25	SINALOA	9	15	SALVADOR ALVARADO	3252
25	SINALOA	9	15	SALVADOR ALVARADO	3253
25	SINALOA	9	15	SALVADOR ALVARADO	3254



**Instituto Nacional Electoral
CONSEJO GENERAL**

ENTIDAD	NOMBRE_ENTIDAD	DISTRITO_LOCAL	MUNICIPIO	NOMBRE_MUNICIPIO	SECCION
25	SINALOA	9	15	SALVADOR ALVARADO	3255
25	SINALOA	9	15	SALVADOR ALVARADO	3256
25	SINALOA	9	15	SALVADOR ALVARADO	3257
25	SINALOA	9	15	SALVADOR ALVARADO	3258
25	SINALOA	9	15	SALVADOR ALVARADO	3259
25	SINALOA	9	15	SALVADOR ALVARADO	3260
25	SINALOA	9	15	SALVADOR ALVARADO	3261
25	SINALOA	9	15	SALVADOR ALVARADO	3262
25	SINALOA	9	15	SALVADOR ALVARADO	3263
25	SINALOA	9	15	SALVADOR ALVARADO	3264
25	SINALOA	9	15	SALVADOR ALVARADO	3265
25	SINALOA	9	15	SALVADOR ALVARADO	3266
25	SINALOA	9	15	SALVADOR ALVARADO	3267
25	SINALOA	9	15	SALVADOR ALVARADO	3268
25	SINALOA	9	15	SALVADOR ALVARADO	3269
25	SINALOA	9	15	SALVADOR ALVARADO	3270
25	SINALOA	9	15	SALVADOR ALVARADO	3271
25	SINALOA	9	15	SALVADOR ALVARADO	3272
25	SINALOA	9	15	SALVADOR ALVARADO	3273
25	SINALOA	9	15	SALVADOR ALVARADO	3274
25	SINALOA	9	15	SALVADOR ALVARADO	3275
25	SINALOA	9	15	SALVADOR ALVARADO	3276
25	SINALOA	9	15	SALVADOR ALVARADO	3277
25	SINALOA	9	15	SALVADOR ALVARADO	3278
25	SINALOA	9	15	SALVADOR ALVARADO	3279
25	SINALOA	9	15	SALVADOR ALVARADO	3280
25	SINALOA	9	15	SALVADOR ALVARADO	3281
25	SINALOA	9	15	SALVADOR ALVARADO	3282
25	SINALOA	9	15	SALVADOR ALVARADO	3283
25	SINALOA	9	15	SALVADOR ALVARADO	3284
25	SINALOA	9	15	SALVADOR ALVARADO	3285
25	SINALOA	9	15	SALVADOR ALVARADO	3286
25	SINALOA	9	15	SALVADOR ALVARADO	3287
25	SINALOA	9	15	SALVADOR ALVARADO	3288
25	SINALOA	9	15	SALVADOR ALVARADO	3289
25	SINALOA	9	15	SALVADOR ALVARADO	3290
25	SINALOA	9	15	SALVADOR ALVARADO	3291
25	SINALOA	9	15	SALVADOR ALVARADO	3292
25	SINALOA	9	15	SALVADOR ALVARADO	3293
25	SINALOA	9	15	SALVADOR ALVARADO	3294
25	SINALOA	9	15	SALVADOR ALVARADO	3295



**Instituto Nacional Electoral
CONSEJO GENERAL**

ENTIDAD	NOMBRE_ENTIDAD	DISTRITO_LOCAL	MUNICIPIO	NOMBRE_MUNICIPIO	SECCION
25	SINALOA	9	15	SALVADOR ALVARADO	3296
25	SINALOA	9	15	SALVADOR ALVARADO	3297
25	SINALOA	9	15	SALVADOR ALVARADO	3298
25	SINALOA	9	15	SALVADOR ALVARADO	3299
25	SINALOA	9	15	SALVADOR ALVARADO	3300
25	SINALOA	9	15	SALVADOR ALVARADO	3301
25	SINALOA	9	15	SALVADOR ALVARADO	3302
25	SINALOA	9	15	SALVADOR ALVARADO	3303
25	SINALOA	9	15	SALVADOR ALVARADO	3304
25	SINALOA	9	15	SALVADOR ALVARADO	3305
25	SINALOA	9	15	SALVADOR ALVARADO	3306
25	SINALOA	9	15	SALVADOR ALVARADO	3307
25	SINALOA	9	15	SALVADOR ALVARADO	3308
25	SINALOA	9	15	SALVADOR ALVARADO	3309
25	SINALOA	9	15	SALVADOR ALVARADO	3310
25	SINALOA	9	15	SALVADOR ALVARADO	3311
25	SINALOA	9	15	SALVADOR ALVARADO	3312
25	SINALOA	9	15	SALVADOR ALVARADO	3313
25	SINALOA	9	15	SALVADOR ALVARADO	3314
25	SINALOA	9	15	SALVADOR ALVARADO	3315
25	SINALOA	9	15	SALVADOR ALVARADO	3316
25	SINALOA	9	15	SALVADOR ALVARADO	3317
25	SINALOA	9	15	SALVADOR ALVARADO	3318
25	SINALOA	9	15	SALVADOR ALVARADO	3319
25	SINALOA	9	15	SALVADOR ALVARADO	3320
25	SINALOA	9	15	SALVADOR ALVARADO	3321
25	SINALOA	9	15	SALVADOR ALVARADO	3322
25	SINALOA	9	15	SALVADOR ALVARADO	3323
25	SINALOA	9	15	SALVADOR ALVARADO	3324
25	SINALOA	9	15	SALVADOR ALVARADO	3325
25	SINALOA	9	15	SALVADOR ALVARADO	3326
25	SINALOA	9	15	SALVADOR ALVARADO	3327
25	SINALOA	9	15	SALVADOR ALVARADO	3328
25	SINALOA	9	15	SALVADOR ALVARADO	3329
25	SINALOA	9	15	SALVADOR ALVARADO	3330
25	SINALOA	9	15	SALVADOR ALVARADO	3331
25	SINALOA	9	15	SALVADOR ALVARADO	3332
25	SINALOA	9	15	SALVADOR ALVARADO	3333
25	SINALOA	9	15	SALVADOR ALVARADO	3334
25	SINALOA	9	15	SALVADOR ALVARADO	3335
25	SINALOA	9	15	SALVADOR ALVARADO	3336



Instituto Nacional Electoral
CONSEJO GENERAL

ENTIDAD	NOMBRE_ENTIDAD	DISTRITO_LOCAL	MUNICIPIO	NOMBRE_MUNICIPIO	SECCION
25	SINALOA	9	15	SALVADOR ALVARADO	3337
25	SINALOA	9	15	SALVADOR ALVARADO	3338
25	SINALOA	9	15	SALVADOR ALVARADO	3339
25	SINALOA	9	15	SALVADOR ALVARADO	3340
25	SINALOA	9	15	SALVADOR ALVARADO	3341
25	SINALOA	9	15	SALVADOR ALVARADO	3342
25	SINALOA	9	15	SALVADOR ALVARADO	3343
25	SINALOA	9	15	SALVADOR ALVARADO	3344
25	SINALOA	9	15	SALVADOR ALVARADO	3345
25	SINALOA	9	15	SALVADOR ALVARADO	3346
25	SINALOA	9	15	SALVADOR ALVARADO	3347
25	SINALOA	9	15	SALVADOR ALVARADO	3348
25	SINALOA	9	15	SALVADOR ALVARADO	3349
25	SINALOA	9	15	SALVADOR ALVARADO	3350
25	SINALOA	9	15	SALVADOR ALVARADO	3351
25	SINALOA	9	15	SALVADOR ALVARADO	3352
25	SINALOA	9	15	SALVADOR ALVARADO	3353
25	SINALOA	9	15	SALVADOR ALVARADO	3354
25	SINALOA	9	15	SALVADOR ALVARADO	3355
25	SINALOA	9	15	SALVADOR ALVARADO	3356
25	SINALOA	9	15	SALVADOR ALVARADO	3357
25	SINALOA	9	15	SALVADOR ALVARADO	3358
25	SINALOA	9	15	SALVADOR ALVARADO	3359
25	SINALOA	9	15	SALVADOR ALVARADO	3360
25	SINALOA	9	15	SALVADOR ALVARADO	3361
25	SINALOA	9	15	SALVADOR ALVARADO	3362
25	SINALOA	9	15	SALVADOR ALVARADO	3363
25	SINALOA	9	15	SALVADOR ALVARADO	3364
25	SINALOA	9	15	SALVADOR ALVARADO	3365
25	SINALOA	9	15	SALVADOR ALVARADO	3366
25	SINALOA	9	15	SALVADOR ALVARADO	3367
25	SINALOA	9	15	SALVADOR ALVARADO	3368
25	SINALOA	9	15	SALVADOR ALVARADO	3369
25	SINALOA	10	13	MOCORITO	2997
25	SINALOA	10	13	MOCORITO	2998
25	SINALOA	10	13	MOCORITO	2999
25	SINALOA	10	13	MOCORITO	3000
25	SINALOA	10	13	MOCORITO	3001
25	SINALOA	10	13	MOCORITO	3002
25	SINALOA	10	13	MOCORITO	3003
25	SINALOA	10	13	MOCORITO	3004



**Instituto Nacional Electoral
CONSEJO GENERAL**

ENTIDAD	NOMBRE_ENTIDAD	DISTRITO_LOCAL	MUNICIPIO	NOMBRE_MUNICIPIO	SECCION
25	SINALOA	10	13	MOCORITO	3005
25	SINALOA	10	13	MOCORITO	3006
25	SINALOA	10	13	MOCORITO	3007
25	SINALOA	10	13	MOCORITO	3008
25	SINALOA	10	13	MOCORITO	3009
25	SINALOA	10	13	MOCORITO	3010
25	SINALOA	10	13	MOCORITO	3011
25	SINALOA	10	13	MOCORITO	3012
25	SINALOA	10	13	MOCORITO	3013
25	SINALOA	10	13	MOCORITO	3014
25	SINALOA	10	13	MOCORITO	3015
25	SINALOA	10	13	MOCORITO	3016
25	SINALOA	10	13	MOCORITO	3017
25	SINALOA	10	13	MOCORITO	3018
25	SINALOA	10	13	MOCORITO	3019
25	SINALOA	10	13	MOCORITO	3020
25	SINALOA	10	13	MOCORITO	3021
25	SINALOA	10	13	MOCORITO	3022
25	SINALOA	10	13	MOCORITO	3023
25	SINALOA	10	13	MOCORITO	3024
25	SINALOA	10	13	MOCORITO	3025
25	SINALOA	10	13	MOCORITO	3026
25	SINALOA	10	13	MOCORITO	3027
25	SINALOA	10	13	MOCORITO	3028
25	SINALOA	10	13	MOCORITO	3029
25	SINALOA	10	13	MOCORITO	3030
25	SINALOA	10	13	MOCORITO	3031
25	SINALOA	10	13	MOCORITO	3032
25	SINALOA	10	13	MOCORITO	3034
25	SINALOA	10	13	MOCORITO	3035
25	SINALOA	10	13	MOCORITO	3036
25	SINALOA	10	13	MOCORITO	3037
25	SINALOA	10	13	MOCORITO	3038
25	SINALOA	10	13	MOCORITO	3039
25	SINALOA	10	13	MOCORITO	3040
25	SINALOA	10	13	MOCORITO	3041
25	SINALOA	10	13	MOCORITO	3042
25	SINALOA	10	13	MOCORITO	3043
25	SINALOA	10	13	MOCORITO	3045
25	SINALOA	10	13	MOCORITO	3046
25	SINALOA	10	13	MOCORITO	3047



**Instituto Nacional Electoral
CONSEJO GENERAL**

ENTIDAD	NOMBRE_ENTIDAD	DISTRITO_LOCAL	MUNICIPIO	NOMBRE_MUNICIPIO	SECCION
25	SINALOA	10	13	MOCORITO	3048
25	SINALOA	10	13	MOCORITO	3049
25	SINALOA	10	13	MOCORITO	3050
25	SINALOA	10	13	MOCORITO	3051
25	SINALOA	10	13	MOCORITO	3052
25	SINALOA	10	13	MOCORITO	3053
25	SINALOA	10	13	MOCORITO	3054
25	SINALOA	10	13	MOCORITO	3055
25	SINALOA	10	13	MOCORITO	3056
25	SINALOA	10	13	MOCORITO	3057
25	SINALOA	10	13	MOCORITO	3058
25	SINALOA	10	13	MOCORITO	3059
25	SINALOA	10	13	MOCORITO	3060
25	SINALOA	10	13	MOCORITO	3061
25	SINALOA	10	13	MOCORITO	3063
25	SINALOA	10	13	MOCORITO	3064
25	SINALOA	10	13	MOCORITO	3065
25	SINALOA	10	13	MOCORITO	3066
25	SINALOA	10	13	MOCORITO	3067
25	SINALOA	10	13	MOCORITO	3068
25	SINALOA	10	13	MOCORITO	3069
25	SINALOA	10	13	MOCORITO	3070
25	SINALOA	10	13	MOCORITO	3071
25	SINALOA	10	13	MOCORITO	3072
25	SINALOA	10	13	MOCORITO	3073
25	SINALOA	10	13	MOCORITO	3074
25	SINALOA	10	13	MOCORITO	3075
25	SINALOA	10	13	MOCORITO	3076
25	SINALOA	10	13	MOCORITO	3077
25	SINALOA	10	13	MOCORITO	3078
25	SINALOA	10	13	MOCORITO	3079
25	SINALOA	10	13	MOCORITO	3080
25	SINALOA	10	13	MOCORITO	3081
25	SINALOA	10	13	MOCORITO	3082
25	SINALOA	10	13	MOCORITO	3083
25	SINALOA	10	13	MOCORITO	3084
25	SINALOA	10	13	MOCORITO	3085
25	SINALOA	10	13	MOCORITO	3086
25	SINALOA	10	13	MOCORITO	3087
25	SINALOA	10	13	MOCORITO	3088
25	SINALOA	10	13	MOCORITO	3089



**Instituto Nacional Electoral
CONSEJO GENERAL**

ENTIDAD	NOMBRE_ENTIDAD	DISTRITO_LOCAL	MUNICIPIO	NOMBRE_MUNICIPIO	SECCION
25	SINALOA	10	13	MOCORITO	3090
25	SINALOA	10	13	MOCORITO	3091
25	SINALOA	10	13	MOCORITO	3092
25	SINALOA	10	13	MOCORITO	3093
25	SINALOA	10	13	MOCORITO	3094
25	SINALOA	10	13	MOCORITO	3095
25	SINALOA	10	13	MOCORITO	3096
25	SINALOA	10	13	MOCORITO	3097
25	SINALOA	10	13	MOCORITO	3098
25	SINALOA	10	13	MOCORITO	3099
25	SINALOA	10	13	MOCORITO	3100
25	SINALOA	10	13	MOCORITO	3101
25	SINALOA	10	13	MOCORITO	3102
25	SINALOA	10	13	MOCORITO	3103
25	SINALOA	10	13	MOCORITO	3104
25	SINALOA	10	13	MOCORITO	3105
25	SINALOA	10	13	MOCORITO	3106
25	SINALOA	10	13	MOCORITO	3107
25	SINALOA	10	13	MOCORITO	3108
25	SINALOA	10	13	MOCORITO	3109
25	SINALOA	10	13	MOCORITO	3110
25	SINALOA	10	13	MOCORITO	3111
25	SINALOA	10	13	MOCORITO	3112
25	SINALOA	10	13	MOCORITO	3113
25	SINALOA	10	13	MOCORITO	3114
25	SINALOA	10	13	MOCORITO	3115
25	SINALOA	10	13	MOCORITO	3116
25	SINALOA	10	13	MOCORITO	3117
25	SINALOA	10	13	MOCORITO	3118
25	SINALOA	10	13	MOCORITO	3119
25	SINALOA	10	13	MOCORITO	3120
25	SINALOA	10	13	MOCORITO	3121
25	SINALOA	10	13	MOCORITO	3122
25	SINALOA	10	13	MOCORITO	3123
25	SINALOA	10	13	MOCORITO	3124
25	SINALOA	10	13	MOCORITO	3125
25	SINALOA	10	13	MOCORITO	3126
25	SINALOA	10	13	MOCORITO	3127
25	SINALOA	10	13	MOCORITO	3128
25	SINALOA	10	13	MOCORITO	3129
25	SINALOA	10	13	MOCORITO	3130



**Instituto Nacional Electoral
CONSEJO GENERAL**

ENTIDAD	NOMBRE_ENTIDAD	DISTRITO_LOCAL	MUNICIPIO	NOMBRE_MUNICIPIO	SECCION
25	SINALOA	11	3	BADIRAGUATO	563
25	SINALOA	11	3	BADIRAGUATO	564
25	SINALOA	11	3	BADIRAGUATO	565
25	SINALOA	11	3	BADIRAGUATO	566
25	SINALOA	11	3	BADIRAGUATO	567
25	SINALOA	11	3	BADIRAGUATO	568
25	SINALOA	11	3	BADIRAGUATO	569
25	SINALOA	11	3	BADIRAGUATO	570
25	SINALOA	11	3	BADIRAGUATO	571
25	SINALOA	11	3	BADIRAGUATO	572
25	SINALOA	11	3	BADIRAGUATO	573
25	SINALOA	11	3	BADIRAGUATO	574
25	SINALOA	11	3	BADIRAGUATO	575
25	SINALOA	11	3	BADIRAGUATO	576
25	SINALOA	11	3	BADIRAGUATO	577
25	SINALOA	11	3	BADIRAGUATO	578
25	SINALOA	11	3	BADIRAGUATO	579
25	SINALOA	11	3	BADIRAGUATO	580
25	SINALOA	11	3	BADIRAGUATO	581
25	SINALOA	11	3	BADIRAGUATO	582
25	SINALOA	11	3	BADIRAGUATO	583
25	SINALOA	11	3	BADIRAGUATO	584
25	SINALOA	11	3	BADIRAGUATO	585
25	SINALOA	11	3	BADIRAGUATO	586
25	SINALOA	11	3	BADIRAGUATO	587
25	SINALOA	11	3	BADIRAGUATO	588
25	SINALOA	11	3	BADIRAGUATO	589
25	SINALOA	11	3	BADIRAGUATO	590
25	SINALOA	11	3	BADIRAGUATO	591
25	SINALOA	11	3	BADIRAGUATO	592
25	SINALOA	11	3	BADIRAGUATO	593
25	SINALOA	11	3	BADIRAGUATO	594
25	SINALOA	11	3	BADIRAGUATO	595
25	SINALOA	11	3	BADIRAGUATO	596
25	SINALOA	11	3	BADIRAGUATO	597
25	SINALOA	11	3	BADIRAGUATO	598
25	SINALOA	11	3	BADIRAGUATO	599
25	SINALOA	11	3	BADIRAGUATO	600
25	SINALOA	11	3	BADIRAGUATO	601
25	SINALOA	11	3	BADIRAGUATO	603
25	SINALOA	11	3	BADIRAGUATO	604



**Instituto Nacional Electoral
CONSEJO GENERAL**

ENTIDAD	NOMBRE_ENTIDAD	DISTRITO_LOCAL	MUNICIPIO	NOMBRE_MUNICIPIO	SECCION
25	SINALOA	11	3	BADIRAGUATO	605
25	SINALOA	11	3	BADIRAGUATO	606
25	SINALOA	11	3	BADIRAGUATO	607
25	SINALOA	11	3	BADIRAGUATO	608
25	SINALOA	11	3	BADIRAGUATO	609
25	SINALOA	11	3	BADIRAGUATO	610
25	SINALOA	11	3	BADIRAGUATO	611
25	SINALOA	11	3	BADIRAGUATO	612
25	SINALOA	11	3	BADIRAGUATO	613
25	SINALOA	11	3	BADIRAGUATO	614
25	SINALOA	11	3	BADIRAGUATO	615
25	SINALOA	11	3	BADIRAGUATO	616
25	SINALOA	11	3	BADIRAGUATO	617
25	SINALOA	11	3	BADIRAGUATO	618
25	SINALOA	11	3	BADIRAGUATO	619
25	SINALOA	11	3	BADIRAGUATO	620
25	SINALOA	11	3	BADIRAGUATO	621
25	SINALOA	11	3	BADIRAGUATO	622
25	SINALOA	11	3	BADIRAGUATO	623
25	SINALOA	11	3	BADIRAGUATO	624
25	SINALOA	11	3	BADIRAGUATO	625
25	SINALOA	11	3	BADIRAGUATO	626
25	SINALOA	11	3	BADIRAGUATO	627
25	SINALOA	11	3	BADIRAGUATO	628
25	SINALOA	12	6	CULIACAN	773
25	SINALOA	12	6	CULIACAN	774
25	SINALOA	12	6	CULIACAN	775
25	SINALOA	12	6	CULIACAN	788
25	SINALOA	12	6	CULIACAN	789
25	SINALOA	12	6	CULIACAN	790
25	SINALOA	12	6	CULIACAN	791
25	SINALOA	12	6	CULIACAN	792
25	SINALOA	12	6	CULIACAN	793
25	SINALOA	12	6	CULIACAN	794
25	SINALOA	12	6	CULIACAN	795
25	SINALOA	12	6	CULIACAN	796
25	SINALOA	12	6	CULIACAN	797
25	SINALOA	12	6	CULIACAN	798
25	SINALOA	12	6	CULIACAN	799
25	SINALOA	12	6	CULIACAN	800
25	SINALOA	12	6	CULIACAN	801



**Instituto Nacional Electoral
CONSEJO GENERAL**

ENTIDAD	NOMBRE_ENTIDAD	DISTRITO_LOCAL	MUNICIPIO	NOMBRE_MUNICIPIO	SECCION
25	SINALOA	12	6	CULIACAN	802
25	SINALOA	12	6	CULIACAN	803
25	SINALOA	12	6	CULIACAN	820
25	SINALOA	12	6	CULIACAN	821
25	SINALOA	12	6	CULIACAN	822
25	SINALOA	12	6	CULIACAN	823
25	SINALOA	12	6	CULIACAN	824
25	SINALOA	12	6	CULIACAN	825
25	SINALOA	12	6	CULIACAN	826
25	SINALOA	12	6	CULIACAN	827
25	SINALOA	12	6	CULIACAN	828
25	SINALOA	12	6	CULIACAN	829
25	SINALOA	12	6	CULIACAN	830
25	SINALOA	12	6	CULIACAN	831
25	SINALOA	12	6	CULIACAN	832
25	SINALOA	12	6	CULIACAN	833
25	SINALOA	12	6	CULIACAN	834
25	SINALOA	12	6	CULIACAN	835
25	SINALOA	12	6	CULIACAN	836
25	SINALOA	12	6	CULIACAN	837
25	SINALOA	12	6	CULIACAN	838
25	SINALOA	12	6	CULIACAN	839
25	SINALOA	12	6	CULIACAN	840
25	SINALOA	12	6	CULIACAN	841
25	SINALOA	12	6	CULIACAN	842
25	SINALOA	12	6	CULIACAN	843
25	SINALOA	12	6	CULIACAN	844
25	SINALOA	12	6	CULIACAN	845
25	SINALOA	12	6	CULIACAN	846
25	SINALOA	12	6	CULIACAN	847
25	SINALOA	12	6	CULIACAN	848
25	SINALOA	12	6	CULIACAN	849
25	SINALOA	12	6	CULIACAN	850
25	SINALOA	12	6	CULIACAN	851
25	SINALOA	12	6	CULIACAN	1295
25	SINALOA	12	6	CULIACAN	1296
25	SINALOA	12	6	CULIACAN	1297
25	SINALOA	12	6	CULIACAN	1298
25	SINALOA	12	6	CULIACAN	1299
25	SINALOA	12	6	CULIACAN	1300
25	SINALOA	12	6	CULIACAN	1301



**Instituto Nacional Electoral
CONSEJO GENERAL**

ENTIDAD	NOMBRE_ENTIDAD	DISTRITO_LOCAL	MUNICIPIO	NOMBRE_MUNICIPIO	SECCION
25	SINALOA	12	6	CULIACAN	1302
25	SINALOA	12	6	CULIACAN	1303
25	SINALOA	12	6	CULIACAN	1304
25	SINALOA	12	6	CULIACAN	1305
25	SINALOA	12	6	CULIACAN	1306
25	SINALOA	12	6	CULIACAN	1307
25	SINALOA	12	6	CULIACAN	1308
25	SINALOA	12	6	CULIACAN	1309
25	SINALOA	12	6	CULIACAN	1310
25	SINALOA	12	6	CULIACAN	1311
25	SINALOA	12	6	CULIACAN	1312
25	SINALOA	12	6	CULIACAN	1313
25	SINALOA	12	6	CULIACAN	1314
25	SINALOA	12	6	CULIACAN	1315
25	SINALOA	12	6	CULIACAN	1316
25	SINALOA	12	6	CULIACAN	1317
25	SINALOA	12	6	CULIACAN	1318
25	SINALOA	12	6	CULIACAN	1319
25	SINALOA	12	6	CULIACAN	1320
25	SINALOA	12	6	CULIACAN	1321
25	SINALOA	12	6	CULIACAN	1322
25	SINALOA	12	6	CULIACAN	1323
25	SINALOA	12	6	CULIACAN	1324
25	SINALOA	12	6	CULIACAN	1325
25	SINALOA	12	6	CULIACAN	1326
25	SINALOA	12	6	CULIACAN	1327
25	SINALOA	12	6	CULIACAN	1328
25	SINALOA	12	6	CULIACAN	1329
25	SINALOA	12	6	CULIACAN	1331
25	SINALOA	12	6	CULIACAN	1332
25	SINALOA	12	6	CULIACAN	1333
25	SINALOA	12	6	CULIACAN	1334
25	SINALOA	12	6	CULIACAN	1335
25	SINALOA	12	6	CULIACAN	1336
25	SINALOA	12	6	CULIACAN	1337
25	SINALOA	12	6	CULIACAN	1338
25	SINALOA	12	6	CULIACAN	1339
25	SINALOA	12	6	CULIACAN	1340
25	SINALOA	12	6	CULIACAN	1341
25	SINALOA	12	6	CULIACAN	1342
25	SINALOA	12	6	CULIACAN	1343



**Instituto Nacional Electoral
CONSEJO GENERAL**

ENTIDAD	NOMBRE_ENTIDAD	DISTRITO_LOCAL	MUNICIPIO	NOMBRE_MUNICIPIO	SECCION
25	SINALOA	12	6	CULIACAN	1344
25	SINALOA	12	6	CULIACAN	1345
25	SINALOA	12	6	CULIACAN	1346
25	SINALOA	12	6	CULIACAN	1347
25	SINALOA	12	6	CULIACAN	1348
25	SINALOA	12	6	CULIACAN	1349
25	SINALOA	12	6	CULIACAN	1350
25	SINALOA	12	6	CULIACAN	1351
25	SINALOA	12	6	CULIACAN	1352
25	SINALOA	12	6	CULIACAN	1353
25	SINALOA	12	6	CULIACAN	1354
25	SINALOA	12	6	CULIACAN	1355
25	SINALOA	12	6	CULIACAN	1356
25	SINALOA	12	6	CULIACAN	1357
25	SINALOA	12	6	CULIACAN	1358
25	SINALOA	12	6	CULIACAN	1359
25	SINALOA	12	6	CULIACAN	1360
25	SINALOA	12	6	CULIACAN	1361
25	SINALOA	12	6	CULIACAN	1362
25	SINALOA	12	6	CULIACAN	1363
25	SINALOA	12	6	CULIACAN	1364
25	SINALOA	12	6	CULIACAN	1365
25	SINALOA	12	6	CULIACAN	1366
25	SINALOA	12	6	CULIACAN	1367
25	SINALOA	12	6	CULIACAN	1368
25	SINALOA	12	6	CULIACAN	1369
25	SINALOA	12	6	CULIACAN	1370
25	SINALOA	12	6	CULIACAN	1371
25	SINALOA	12	6	CULIACAN	1372
25	SINALOA	12	6	CULIACAN	1373
25	SINALOA	12	6	CULIACAN	1374
25	SINALOA	12	6	CULIACAN	1375
25	SINALOA	12	6	CULIACAN	1376
25	SINALOA	12	6	CULIACAN	1377
25	SINALOA	12	6	CULIACAN	1378
25	SINALOA	12	6	CULIACAN	1379
25	SINALOA	12	6	CULIACAN	1380
25	SINALOA	12	6	CULIACAN	1381
25	SINALOA	12	6	CULIACAN	1382
25	SINALOA	12	6	CULIACAN	1383
25	SINALOA	12	6	CULIACAN	1384



**Instituto Nacional Electoral
CONSEJO GENERAL**

ENTIDAD	NOMBRE_ENTIDAD	DISTRITO_LOCAL	MUNICIPIO	NOMBRE_MUNICIPIO	SECCION
25	SINALOA	12	6	CULIACAN	1385
25	SINALOA	12	6	CULIACAN	1386
25	SINALOA	12	6	CULIACAN	1387
25	SINALOA	12	6	CULIACAN	1388
25	SINALOA	12	6	CULIACAN	1389
25	SINALOA	12	6	CULIACAN	1390
25	SINALOA	12	6	CULIACAN	1391
25	SINALOA	12	6	CULIACAN	1392
25	SINALOA	12	6	CULIACAN	1393
25	SINALOA	12	6	CULIACAN	1394
25	SINALOA	12	6	CULIACAN	1395
25	SINALOA	12	6	CULIACAN	1396
25	SINALOA	12	6	CULIACAN	1397
25	SINALOA	12	6	CULIACAN	1398
25	SINALOA	12	6	CULIACAN	1399
25	SINALOA	12	6	CULIACAN	1400
25	SINALOA	12	6	CULIACAN	1401
25	SINALOA	12	6	CULIACAN	1402
25	SINALOA	12	6	CULIACAN	1403
25	SINALOA	12	6	CULIACAN	1404
25	SINALOA	12	6	CULIACAN	1405
25	SINALOA	12	6	CULIACAN	1406
25	SINALOA	12	6	CULIACAN	1407
25	SINALOA	12	6	CULIACAN	1408
25	SINALOA	12	6	CULIACAN	1409
25	SINALOA	12	6	CULIACAN	1410
25	SINALOA	12	6	CULIACAN	1411
25	SINALOA	12	6	CULIACAN	1412
25	SINALOA	12	6	CULIACAN	1413
25	SINALOA	12	6	CULIACAN	1414
25	SINALOA	12	6	CULIACAN	1415
25	SINALOA	12	6	CULIACAN	1416
25	SINALOA	12	6	CULIACAN	1417
25	SINALOA	12	6	CULIACAN	1418
25	SINALOA	12	6	CULIACAN	1419
25	SINALOA	12	6	CULIACAN	1420
25	SINALOA	12	6	CULIACAN	1421
25	SINALOA	12	6	CULIACAN	1422
25	SINALOA	12	6	CULIACAN	1423
25	SINALOA	12	6	CULIACAN	1424
25	SINALOA	12	6	CULIACAN	1425



**Instituto Nacional Electoral
CONSEJO GENERAL**

ENTIDAD	NOMBRE_ENTIDAD	DISTRITO_LOCAL	MUNICIPIO	NOMBRE_MUNICIPIO	SECCION
25	SINALOA	12	6	CULIACAN	1426
25	SINALOA	12	6	CULIACAN	1427
25	SINALOA	12	6	CULIACAN	1428
25	SINALOA	12	6	CULIACAN	1429
25	SINALOA	12	6	CULIACAN	1430
25	SINALOA	12	6	CULIACAN	1431
25	SINALOA	12	6	CULIACAN	1432
25	SINALOA	12	6	CULIACAN	1433
25	SINALOA	12	6	CULIACAN	1434
25	SINALOA	12	6	CULIACAN	1435
25	SINALOA	12	6	CULIACAN	1436
25	SINALOA	12	6	CULIACAN	1437
25	SINALOA	12	6	CULIACAN	1438
25	SINALOA	12	6	CULIACAN	1439
25	SINALOA	12	6	CULIACAN	1440
25	SINALOA	12	6	CULIACAN	1441
25	SINALOA	12	6	CULIACAN	1442
25	SINALOA	12	6	CULIACAN	1443
25	SINALOA	12	6	CULIACAN	1444
25	SINALOA	12	6	CULIACAN	1445
25	SINALOA	12	6	CULIACAN	1446
25	SINALOA	12	6	CULIACAN	1447
25	SINALOA	12	6	CULIACAN	1448
25	SINALOA	12	6	CULIACAN	1449
25	SINALOA	12	6	CULIACAN	1450
25	SINALOA	12	6	CULIACAN	1451
25	SINALOA	12	6	CULIACAN	1452
25	SINALOA	12	6	CULIACAN	1453
25	SINALOA	12	6	CULIACAN	1454
25	SINALOA	12	6	CULIACAN	1455
25	SINALOA	12	6	CULIACAN	1456
25	SINALOA	12	6	CULIACAN	1457
25	SINALOA	12	6	CULIACAN	1458
25	SINALOA	12	6	CULIACAN	1459
25	SINALOA	12	6	CULIACAN	1460
25	SINALOA	12	6	CULIACAN	1461
25	SINALOA	12	6	CULIACAN	1462
25	SINALOA	12	6	CULIACAN	1463
25	SINALOA	12	6	CULIACAN	1464
25	SINALOA	12	6	CULIACAN	1465
25	SINALOA	12	6	CULIACAN	1466



**Instituto Nacional Electoral
CONSEJO GENERAL**

ENTIDAD	NOMBRE_ENTIDAD	DISTRITO_LOCAL	MUNICIPIO	NOMBRE_MUNICIPIO	SECCION
25	SINALOA	12	6	CULIACAN	1467
25	SINALOA	12	6	CULIACAN	1468
25	SINALOA	12	6	CULIACAN	1469
25	SINALOA	12	6	CULIACAN	1470
25	SINALOA	12	6	CULIACAN	1471
25	SINALOA	12	6	CULIACAN	1472
25	SINALOA	12	6	CULIACAN	1473
25	SINALOA	12	6	CULIACAN	1474
25	SINALOA	12	6	CULIACAN	1475
25	SINALOA	12	6	CULIACAN	1476
25	SINALOA	12	6	CULIACAN	1477
25	SINALOA	12	6	CULIACAN	1478
25	SINALOA	12	6	CULIACAN	1479
25	SINALOA	12	6	CULIACAN	1480
25	SINALOA	12	6	CULIACAN	1481
25	SINALOA	12	6	CULIACAN	1482
25	SINALOA	12	6	CULIACAN	1483
25	SINALOA	12	6	CULIACAN	1484
25	SINALOA	12	6	CULIACAN	1485
25	SINALOA	12	6	CULIACAN	1486
25	SINALOA	12	6	CULIACAN	1487
25	SINALOA	12	6	CULIACAN	1488
25	SINALOA	12	6	CULIACAN	1489
25	SINALOA	12	6	CULIACAN	1490
25	SINALOA	12	6	CULIACAN	1491
25	SINALOA	12	6	CULIACAN	1492
25	SINALOA	12	6	CULIACAN	1493
25	SINALOA	12	6	CULIACAN	1494
25	SINALOA	12	6	CULIACAN	1495
25	SINALOA	12	6	CULIACAN	1496
25	SINALOA	12	6	CULIACAN	1497
25	SINALOA	12	6	CULIACAN	1498
25	SINALOA	12	6	CULIACAN	1499
25	SINALOA	12	6	CULIACAN	1500
25	SINALOA	12	6	CULIACAN	1501
25	SINALOA	12	6	CULIACAN	1502
25	SINALOA	12	6	CULIACAN	1503
25	SINALOA	12	6	CULIACAN	1504
25	SINALOA	12	6	CULIACAN	1505
25	SINALOA	12	6	CULIACAN	1506
25	SINALOA	12	6	CULIACAN	1507



**Instituto Nacional Electoral
CONSEJO GENERAL**

ENTIDAD	NOMBRE_ENTIDAD	DISTRITO_LOCAL	MUNICIPIO	NOMBRE_MUNICIPIO	SECCION
25	SINALOA	12	6	CULIACAN	1508
25	SINALOA	12	6	CULIACAN	1509
25	SINALOA	12	6	CULIACAN	1510
25	SINALOA	12	6	CULIACAN	1511
25	SINALOA	12	6	CULIACAN	1512
25	SINALOA	12	6	CULIACAN	1513
25	SINALOA	12	6	CULIACAN	1514
25	SINALOA	12	6	CULIACAN	1515
25	SINALOA	12	6	CULIACAN	1516
25	SINALOA	12	6	CULIACAN	1517
25	SINALOA	12	6	CULIACAN	1518
25	SINALOA	12	6	CULIACAN	1519
25	SINALOA	12	6	CULIACAN	1520
25	SINALOA	12	6	CULIACAN	1521
25	SINALOA	12	6	CULIACAN	1522
25	SINALOA	12	6	CULIACAN	1523
25	SINALOA	12	6	CULIACAN	1524
25	SINALOA	12	6	CULIACAN	1525
25	SINALOA	12	6	CULIACAN	1526
25	SINALOA	12	6	CULIACAN	1527
25	SINALOA	12	6	CULIACAN	1528
25	SINALOA	12	6	CULIACAN	1529
25	SINALOA	12	6	CULIACAN	1530
25	SINALOA	12	6	CULIACAN	1531
25	SINALOA	13	6	CULIACAN	990
25	SINALOA	13	6	CULIACAN	991
25	SINALOA	13	6	CULIACAN	992
25	SINALOA	13	6	CULIACAN	993
25	SINALOA	13	6	CULIACAN	994
25	SINALOA	13	6	CULIACAN	995
25	SINALOA	13	6	CULIACAN	996
25	SINALOA	13	6	CULIACAN	997
25	SINALOA	13	6	CULIACAN	998
25	SINALOA	13	6	CULIACAN	999
25	SINALOA	13	6	CULIACAN	1000
25	SINALOA	13	6	CULIACAN	1001
25	SINALOA	13	6	CULIACAN	1002
25	SINALOA	13	6	CULIACAN	1003
25	SINALOA	13	6	CULIACAN	1004
25	SINALOA	13	6	CULIACAN	1005
25	SINALOA	13	6	CULIACAN	1006



**Instituto Nacional Electoral
CONSEJO GENERAL**

ENTIDAD	NOMBRE_ENTIDAD	DISTRITO_LOCAL	MUNICIPIO	NOMBRE_MUNICIPIO	SECCION
25	SINALOA	13	6	CULIACAN	1007
25	SINALOA	13	6	CULIACAN	1008
25	SINALOA	13	6	CULIACAN	1009
25	SINALOA	13	6	CULIACAN	1010
25	SINALOA	13	6	CULIACAN	1011
25	SINALOA	13	6	CULIACAN	1012
25	SINALOA	13	6	CULIACAN	1013
25	SINALOA	13	6	CULIACAN	1014
25	SINALOA	13	6	CULIACAN	1015
25	SINALOA	13	6	CULIACAN	1016
25	SINALOA	13	6	CULIACAN	1017
25	SINALOA	13	6	CULIACAN	1018
25	SINALOA	13	6	CULIACAN	1019
25	SINALOA	13	6	CULIACAN	1020
25	SINALOA	13	6	CULIACAN	1021
25	SINALOA	13	6	CULIACAN	1022
25	SINALOA	13	6	CULIACAN	1023
25	SINALOA	13	6	CULIACAN	1024
25	SINALOA	13	6	CULIACAN	1025
25	SINALOA	13	6	CULIACAN	1026
25	SINALOA	13	6	CULIACAN	1027
25	SINALOA	13	6	CULIACAN	1028
25	SINALOA	13	6	CULIACAN	1029
25	SINALOA	13	6	CULIACAN	1030
25	SINALOA	13	6	CULIACAN	1031
25	SINALOA	13	6	CULIACAN	1032
25	SINALOA	13	6	CULIACAN	1033
25	SINALOA	13	6	CULIACAN	1034
25	SINALOA	13	6	CULIACAN	1035
25	SINALOA	13	6	CULIACAN	1036
25	SINALOA	13	6	CULIACAN	1037
25	SINALOA	13	6	CULIACAN	1038
25	SINALOA	13	6	CULIACAN	1039
25	SINALOA	13	6	CULIACAN	1040
25	SINALOA	13	6	CULIACAN	1041
25	SINALOA	13	6	CULIACAN	1042
25	SINALOA	13	6	CULIACAN	1043
25	SINALOA	13	6	CULIACAN	1044
25	SINALOA	13	6	CULIACAN	1045
25	SINALOA	13	6	CULIACAN	1046
25	SINALOA	13	6	CULIACAN	1047



**Instituto Nacional Electoral
CONSEJO GENERAL**

ENTIDAD	NOMBRE_ENTIDAD	DISTRITO_LOCAL	MUNICIPIO	NOMBRE_MUNICIPIO	SECCION
25	SINALOA	13	6	CULIACAN	1048
25	SINALOA	13	6	CULIACAN	1049
25	SINALOA	13	6	CULIACAN	1050
25	SINALOA	13	6	CULIACAN	1051
25	SINALOA	13	6	CULIACAN	1052
25	SINALOA	13	6	CULIACAN	1053
25	SINALOA	13	6	CULIACAN	1054
25	SINALOA	13	6	CULIACAN	1055
25	SINALOA	13	6	CULIACAN	1056
25	SINALOA	13	6	CULIACAN	1057
25	SINALOA	13	6	CULIACAN	1058
25	SINALOA	13	6	CULIACAN	1059
25	SINALOA	13	6	CULIACAN	1060
25	SINALOA	13	6	CULIACAN	1061
25	SINALOA	13	6	CULIACAN	1062
25	SINALOA	13	6	CULIACAN	1063
25	SINALOA	13	6	CULIACAN	1064
25	SINALOA	13	6	CULIACAN	1065
25	SINALOA	13	6	CULIACAN	1066
25	SINALOA	13	6	CULIACAN	1067
25	SINALOA	13	6	CULIACAN	1068
25	SINALOA	13	6	CULIACAN	1069
25	SINALOA	13	6	CULIACAN	1070
25	SINALOA	13	6	CULIACAN	1071
25	SINALOA	13	6	CULIACAN	1072
25	SINALOA	13	6	CULIACAN	1073
25	SINALOA	13	6	CULIACAN	1074
25	SINALOA	13	6	CULIACAN	1075
25	SINALOA	13	6	CULIACAN	1076
25	SINALOA	13	6	CULIACAN	1077
25	SINALOA	13	6	CULIACAN	1078
25	SINALOA	13	6	CULIACAN	1079
25	SINALOA	13	6	CULIACAN	1080
25	SINALOA	13	6	CULIACAN	1081
25	SINALOA	13	6	CULIACAN	1082
25	SINALOA	13	6	CULIACAN	1083
25	SINALOA	13	6	CULIACAN	1084
25	SINALOA	13	6	CULIACAN	1085
25	SINALOA	13	6	CULIACAN	1086
25	SINALOA	13	6	CULIACAN	1087
25	SINALOA	13	6	CULIACAN	1088



**Instituto Nacional Electoral
CONSEJO GENERAL**

ENTIDAD	NOMBRE_ENTIDAD	DISTRITO_LOCAL	MUNICIPIO	NOMBRE_MUNICIPIO	SECCION
25	SINALOA	13	6	CULIACAN	1089
25	SINALOA	13	6	CULIACAN	1090
25	SINALOA	13	6	CULIACAN	1091
25	SINALOA	13	6	CULIACAN	1092
25	SINALOA	13	6	CULIACAN	1093
25	SINALOA	13	6	CULIACAN	1094
25	SINALOA	13	6	CULIACAN	1095
25	SINALOA	13	6	CULIACAN	1096
25	SINALOA	13	6	CULIACAN	1097
25	SINALOA	13	6	CULIACAN	1098
25	SINALOA	13	6	CULIACAN	1099
25	SINALOA	13	6	CULIACAN	1100
25	SINALOA	13	6	CULIACAN	1101
25	SINALOA	13	6	CULIACAN	1102
25	SINALOA	13	6	CULIACAN	1103
25	SINALOA	13	6	CULIACAN	1104
25	SINALOA	13	6	CULIACAN	1105
25	SINALOA	13	6	CULIACAN	1106
25	SINALOA	13	6	CULIACAN	1107
25	SINALOA	13	6	CULIACAN	1108
25	SINALOA	13	6	CULIACAN	1109
25	SINALOA	13	6	CULIACAN	1110
25	SINALOA	13	6	CULIACAN	1111
25	SINALOA	13	6	CULIACAN	1112
25	SINALOA	13	6	CULIACAN	1113
25	SINALOA	13	6	CULIACAN	1114
25	SINALOA	13	6	CULIACAN	1115
25	SINALOA	13	6	CULIACAN	1116
25	SINALOA	13	6	CULIACAN	1117
25	SINALOA	13	6	CULIACAN	1118
25	SINALOA	13	6	CULIACAN	1119
25	SINALOA	13	6	CULIACAN	1120
25	SINALOA	13	6	CULIACAN	1121
25	SINALOA	13	6	CULIACAN	1122
25	SINALOA	13	6	CULIACAN	1123
25	SINALOA	13	6	CULIACAN	1124
25	SINALOA	13	6	CULIACAN	1125
25	SINALOA	13	6	CULIACAN	1126
25	SINALOA	13	6	CULIACAN	1127
25	SINALOA	13	6	CULIACAN	1128
25	SINALOA	13	6	CULIACAN	1129



**Instituto Nacional Electoral
CONSEJO GENERAL**

ENTIDAD	NOMBRE_ENTIDAD	DISTRITO_LOCAL	MUNICIPIO	NOMBRE_MUNICIPIO	SECCION
25	SINALOA	13	6	CULIACAN	1130
25	SINALOA	13	6	CULIACAN	1131
25	SINALOA	13	6	CULIACAN	1132
25	SINALOA	13	6	CULIACAN	1133
25	SINALOA	13	6	CULIACAN	1134
25	SINALOA	13	6	CULIACAN	1135
25	SINALOA	13	6	CULIACAN	1136
25	SINALOA	13	6	CULIACAN	1137
25	SINALOA	13	6	CULIACAN	1138
25	SINALOA	13	6	CULIACAN	1139
25	SINALOA	13	6	CULIACAN	1140
25	SINALOA	13	6	CULIACAN	1141
25	SINALOA	13	6	CULIACAN	1142
25	SINALOA	13	6	CULIACAN	1143
25	SINALOA	13	6	CULIACAN	1144
25	SINALOA	13	6	CULIACAN	1145
25	SINALOA	13	6	CULIACAN	1146
25	SINALOA	13	6	CULIACAN	1147
25	SINALOA	13	6	CULIACAN	1148
25	SINALOA	13	6	CULIACAN	1149
25	SINALOA	13	6	CULIACAN	1150
25	SINALOA	13	6	CULIACAN	1151
25	SINALOA	13	6	CULIACAN	1152
25	SINALOA	13	6	CULIACAN	1153
25	SINALOA	13	6	CULIACAN	1154
25	SINALOA	13	6	CULIACAN	1155
25	SINALOA	13	6	CULIACAN	1156
25	SINALOA	13	6	CULIACAN	1157
25	SINALOA	13	6	CULIACAN	1158
25	SINALOA	13	6	CULIACAN	1159
25	SINALOA	13	6	CULIACAN	1160
25	SINALOA	13	6	CULIACAN	1161
25	SINALOA	13	6	CULIACAN	1162
25	SINALOA	13	6	CULIACAN	1163
25	SINALOA	13	6	CULIACAN	1164
25	SINALOA	13	6	CULIACAN	1165
25	SINALOA	13	6	CULIACAN	1166
25	SINALOA	13	6	CULIACAN	1167
25	SINALOA	13	6	CULIACAN	1168
25	SINALOA	13	6	CULIACAN	1169
25	SINALOA	13	6	CULIACAN	1170



**Instituto Nacional Electoral
CONSEJO GENERAL**

ENTIDAD	NOMBRE_ENTIDAD	DISTRITO_LOCAL	MUNICIPIO	NOMBRE_MUNICIPIO	SECCION
25	SINALOA	13	6	CULIACAN	1171
25	SINALOA	13	6	CULIACAN	1172
25	SINALOA	13	6	CULIACAN	1173
25	SINALOA	13	6	CULIACAN	1174
25	SINALOA	13	6	CULIACAN	1175
25	SINALOA	13	6	CULIACAN	1176
25	SINALOA	13	6	CULIACAN	1177
25	SINALOA	13	6	CULIACAN	1178
25	SINALOA	13	6	CULIACAN	1179
25	SINALOA	13	6	CULIACAN	1180
25	SINALOA	13	6	CULIACAN	1181
25	SINALOA	13	6	CULIACAN	1182
25	SINALOA	13	6	CULIACAN	1183
25	SINALOA	13	6	CULIACAN	1184
25	SINALOA	13	6	CULIACAN	1185
25	SINALOA	13	6	CULIACAN	1186
25	SINALOA	13	6	CULIACAN	1187
25	SINALOA	13	6	CULIACAN	1188
25	SINALOA	13	6	CULIACAN	1189
25	SINALOA	13	6	CULIACAN	1190
25	SINALOA	13	6	CULIACAN	1191
25	SINALOA	13	6	CULIACAN	1192
25	SINALOA	13	6	CULIACAN	1193
25	SINALOA	13	6	CULIACAN	1194
25	SINALOA	13	6	CULIACAN	1195
25	SINALOA	13	6	CULIACAN	1196
25	SINALOA	13	6	CULIACAN	1197
25	SINALOA	13	6	CULIACAN	1198
25	SINALOA	13	6	CULIACAN	1199
25	SINALOA	13	6	CULIACAN	1200
25	SINALOA	13	6	CULIACAN	1201
25	SINALOA	13	6	CULIACAN	1202
25	SINALOA	13	6	CULIACAN	1203
25	SINALOA	13	6	CULIACAN	1204
25	SINALOA	13	6	CULIACAN	1205
25	SINALOA	13	6	CULIACAN	1235
25	SINALOA	13	6	CULIACAN	1244
25	SINALOA	13	6	CULIACAN	1245
25	SINALOA	13	6	CULIACAN	1246
25	SINALOA	13	6	CULIACAN	1247
25	SINALOA	13	6	CULIACAN	1248



**Instituto Nacional Electoral
CONSEJO GENERAL**

ENTIDAD	NOMBRE_ENTIDAD	DISTRITO_LOCAL	MUNICIPIO	NOMBRE_MUNICIPIO	SECCION
25	SINALOA	13	6	CULIACAN	1249
25	SINALOA	13	6	CULIACAN	1250
25	SINALOA	13	6	CULIACAN	1251
25	SINALOA	13	6	CULIACAN	1252
25	SINALOA	13	6	CULIACAN	1253
25	SINALOA	13	6	CULIACAN	1254
25	SINALOA	13	6	CULIACAN	1264
25	SINALOA	13	6	CULIACAN	1265
25	SINALOA	13	6	CULIACAN	1266
25	SINALOA	13	6	CULIACAN	1267
25	SINALOA	13	6	CULIACAN	1268
25	SINALOA	13	6	CULIACAN	1269
25	SINALOA	13	6	CULIACAN	1270
25	SINALOA	13	6	CULIACAN	1271
25	SINALOA	13	6	CULIACAN	1272
25	SINALOA	13	6	CULIACAN	1273
25	SINALOA	13	6	CULIACAN	1274
25	SINALOA	13	6	CULIACAN	1275
25	SINALOA	13	6	CULIACAN	1276
25	SINALOA	13	6	CULIACAN	1279
25	SINALOA	13	6	CULIACAN	1280
25	SINALOA	13	6	CULIACAN	1281
25	SINALOA	13	6	CULIACAN	1282
25	SINALOA	13	6	CULIACAN	1283
25	SINALOA	13	6	CULIACAN	1284
25	SINALOA	13	6	CULIACAN	1285
25	SINALOA	13	6	CULIACAN	1286
25	SINALOA	13	6	CULIACAN	1287
25	SINALOA	13	6	CULIACAN	1288
25	SINALOA	13	6	CULIACAN	1289
25	SINALOA	13	6	CULIACAN	1290
25	SINALOA	13	6	CULIACAN	1291
25	SINALOA	13	6	CULIACAN	1292
25	SINALOA	13	6	CULIACAN	1293
25	SINALOA	13	6	CULIACAN	1294
25	SINALOA	14	6	CULIACAN	1532
25	SINALOA	14	6	CULIACAN	1533
25	SINALOA	14	6	CULIACAN	1534
25	SINALOA	14	6	CULIACAN	1535
25	SINALOA	14	6	CULIACAN	1536
25	SINALOA	14	6	CULIACAN	1537



**Instituto Nacional Electoral
CONSEJO GENERAL**

ENTIDAD	NOMBRE_ENTIDAD	DISTRITO_LOCAL	MUNICIPIO	NOMBRE_MUNICIPIO	SECCION
25	SINALOA	14	6	CULIACAN	1538
25	SINALOA	14	6	CULIACAN	1539
25	SINALOA	14	6	CULIACAN	1540
25	SINALOA	14	6	CULIACAN	1541
25	SINALOA	14	6	CULIACAN	1542
25	SINALOA	14	6	CULIACAN	1543
25	SINALOA	14	6	CULIACAN	1544
25	SINALOA	14	6	CULIACAN	1545
25	SINALOA	14	6	CULIACAN	1546
25	SINALOA	14	6	CULIACAN	1547
25	SINALOA	14	6	CULIACAN	1548
25	SINALOA	14	6	CULIACAN	1549
25	SINALOA	14	6	CULIACAN	1550
25	SINALOA	14	6	CULIACAN	1551
25	SINALOA	14	6	CULIACAN	1552
25	SINALOA	14	6	CULIACAN	1553
25	SINALOA	14	6	CULIACAN	1554
25	SINALOA	14	6	CULIACAN	1555
25	SINALOA	14	6	CULIACAN	1556
25	SINALOA	14	6	CULIACAN	1557
25	SINALOA	14	6	CULIACAN	1558
25	SINALOA	14	6	CULIACAN	1559
25	SINALOA	14	6	CULIACAN	1560
25	SINALOA	14	6	CULIACAN	1561
25	SINALOA	14	6	CULIACAN	1562
25	SINALOA	14	6	CULIACAN	1563
25	SINALOA	14	6	CULIACAN	1564
25	SINALOA	14	6	CULIACAN	1565
25	SINALOA	14	6	CULIACAN	1566
25	SINALOA	14	6	CULIACAN	1567
25	SINALOA	14	6	CULIACAN	1568
25	SINALOA	14	6	CULIACAN	1569
25	SINALOA	14	6	CULIACAN	1570
25	SINALOA	14	6	CULIACAN	1571
25	SINALOA	14	6	CULIACAN	1572
25	SINALOA	14	6	CULIACAN	1573
25	SINALOA	14	6	CULIACAN	1574
25	SINALOA	14	6	CULIACAN	1575
25	SINALOA	14	6	CULIACAN	1576
25	SINALOA	14	6	CULIACAN	1577
25	SINALOA	14	6	CULIACAN	1578



**Instituto Nacional Electoral
CONSEJO GENERAL**

ENTIDAD	NOMBRE_ENTIDAD	DISTRITO_LOCAL	MUNICIPIO	NOMBRE_MUNICIPIO	SECCION
25	SINALOA	14	6	CULIACAN	1579
25	SINALOA	14	6	CULIACAN	1580
25	SINALOA	14	6	CULIACAN	1581
25	SINALOA	14	6	CULIACAN	1582
25	SINALOA	14	6	CULIACAN	1583
25	SINALOA	14	6	CULIACAN	1584
25	SINALOA	14	6	CULIACAN	1585
25	SINALOA	14	6	CULIACAN	1586
25	SINALOA	14	6	CULIACAN	1587
25	SINALOA	14	6	CULIACAN	1588
25	SINALOA	14	6	CULIACAN	1589
25	SINALOA	14	6	CULIACAN	1590
25	SINALOA	14	6	CULIACAN	1591
25	SINALOA	14	6	CULIACAN	1592
25	SINALOA	14	6	CULIACAN	1593
25	SINALOA	14	6	CULIACAN	1594
25	SINALOA	14	6	CULIACAN	1595
25	SINALOA	14	6	CULIACAN	1596
25	SINALOA	14	6	CULIACAN	1597
25	SINALOA	14	6	CULIACAN	1598
25	SINALOA	14	6	CULIACAN	1599
25	SINALOA	14	6	CULIACAN	1600
25	SINALOA	14	6	CULIACAN	1603
25	SINALOA	14	6	CULIACAN	1604
25	SINALOA	14	6	CULIACAN	1605
25	SINALOA	14	6	CULIACAN	1606
25	SINALOA	14	6	CULIACAN	1607
25	SINALOA	14	6	CULIACAN	1608
25	SINALOA	14	6	CULIACAN	1609
25	SINALOA	14	6	CULIACAN	1610
25	SINALOA	14	6	CULIACAN	1611
25	SINALOA	14	6	CULIACAN	1612
25	SINALOA	14	6	CULIACAN	1613
25	SINALOA	14	6	CULIACAN	1614
25	SINALOA	14	6	CULIACAN	1615
25	SINALOA	14	6	CULIACAN	1616
25	SINALOA	14	6	CULIACAN	1617
25	SINALOA	14	6	CULIACAN	1618
25	SINALOA	14	6	CULIACAN	1619
25	SINALOA	14	6	CULIACAN	1620
25	SINALOA	14	6	CULIACAN	1621



**Instituto Nacional Electoral
CONSEJO GENERAL**

ENTIDAD	NOMBRE_ENTIDAD	DISTRITO_LOCAL	MUNICIPIO	NOMBRE_MUNICIPIO	SECCION
25	SINALOA	14	6	CULIACAN	1622
25	SINALOA	14	6	CULIACAN	1623
25	SINALOA	14	6	CULIACAN	1624
25	SINALOA	14	6	CULIACAN	1625
25	SINALOA	14	6	CULIACAN	1626
25	SINALOA	14	6	CULIACAN	1627
25	SINALOA	14	6	CULIACAN	1628
25	SINALOA	14	6	CULIACAN	1629
25	SINALOA	14	6	CULIACAN	1630
25	SINALOA	14	6	CULIACAN	1631
25	SINALOA	14	6	CULIACAN	1632
25	SINALOA	14	6	CULIACAN	1633
25	SINALOA	14	6	CULIACAN	1634
25	SINALOA	14	6	CULIACAN	1635
25	SINALOA	14	6	CULIACAN	1636
25	SINALOA	14	6	CULIACAN	1637
25	SINALOA	14	6	CULIACAN	1638
25	SINALOA	14	6	CULIACAN	1639
25	SINALOA	14	6	CULIACAN	1640
25	SINALOA	14	6	CULIACAN	1641
25	SINALOA	14	6	CULIACAN	1642
25	SINALOA	14	6	CULIACAN	1643
25	SINALOA	14	6	CULIACAN	1644
25	SINALOA	14	6	CULIACAN	1645
25	SINALOA	14	6	CULIACAN	1646
25	SINALOA	14	6	CULIACAN	1647
25	SINALOA	14	6	CULIACAN	1648
25	SINALOA	14	6	CULIACAN	1649
25	SINALOA	14	6	CULIACAN	1650
25	SINALOA	14	6	CULIACAN	1651
25	SINALOA	14	6	CULIACAN	1652
25	SINALOA	14	6	CULIACAN	1653
25	SINALOA	14	6	CULIACAN	1654
25	SINALOA	14	6	CULIACAN	1655
25	SINALOA	14	6	CULIACAN	1656
25	SINALOA	14	6	CULIACAN	1657
25	SINALOA	14	6	CULIACAN	1658
25	SINALOA	14	6	CULIACAN	1659
25	SINALOA	14	6	CULIACAN	1660
25	SINALOA	14	6	CULIACAN	1661
25	SINALOA	14	6	CULIACAN	1662



Instituto Nacional Electoral
CONSEJO GENERAL

ENTIDAD	NOMBRE_ENTIDAD	DISTRITO_LOCAL	MUNICIPIO	NOMBRE_MUNICIPIO	SECCION
25	SINALOA	14	6	CULIACAN	1663
25	SINALOA	14	6	CULIACAN	1664
25	SINALOA	14	6	CULIACAN	1665
25	SINALOA	14	6	CULIACAN	1666
25	SINALOA	14	6	CULIACAN	1667
25	SINALOA	14	6	CULIACAN	1668
25	SINALOA	14	6	CULIACAN	1669
25	SINALOA	14	6	CULIACAN	1670
25	SINALOA	14	6	CULIACAN	1671
25	SINALOA	14	6	CULIACAN	1672
25	SINALOA	14	6	CULIACAN	1673
25	SINALOA	14	6	CULIACAN	1674
25	SINALOA	14	6	CULIACAN	1675
25	SINALOA	14	6	CULIACAN	1676
25	SINALOA	14	6	CULIACAN	1677
25	SINALOA	14	6	CULIACAN	1678
25	SINALOA	14	6	CULIACAN	1679
25	SINALOA	14	6	CULIACAN	1680
25	SINALOA	14	6	CULIACAN	1681
25	SINALOA	14	6	CULIACAN	1682
25	SINALOA	14	6	CULIACAN	1683
25	SINALOA	14	6	CULIACAN	1684
25	SINALOA	14	6	CULIACAN	1685
25	SINALOA	14	6	CULIACAN	1686
25	SINALOA	14	6	CULIACAN	1687
25	SINALOA	14	6	CULIACAN	1688
25	SINALOA	14	6	CULIACAN	1689
25	SINALOA	14	6	CULIACAN	1690
25	SINALOA	14	6	CULIACAN	1691
25	SINALOA	14	6	CULIACAN	1692
25	SINALOA	14	6	CULIACAN	1693
25	SINALOA	14	6	CULIACAN	1694
25	SINALOA	14	6	CULIACAN	1695
25	SINALOA	14	6	CULIACAN	1696
25	SINALOA	14	6	CULIACAN	1697
25	SINALOA	14	6	CULIACAN	1698
25	SINALOA	14	6	CULIACAN	1699
25	SINALOA	14	6	CULIACAN	1700
25	SINALOA	14	6	CULIACAN	1701
25	SINALOA	14	6	CULIACAN	1702
25	SINALOA	14	6	CULIACAN	1703



**Instituto Nacional Electoral
CONSEJO GENERAL**

ENTIDAD	NOMBRE_ENTIDAD	DISTRITO_LOCAL	MUNICIPIO	NOMBRE_MUNICIPIO	SECCION
25	SINALOA	14	6	CULIACAN	1704
25	SINALOA	14	6	CULIACAN	1705
25	SINALOA	14	6	CULIACAN	1706
25	SINALOA	14	6	CULIACAN	1707
25	SINALOA	14	6	CULIACAN	1708
25	SINALOA	14	6	CULIACAN	1709
25	SINALOA	14	6	CULIACAN	1710
25	SINALOA	14	6	CULIACAN	1711
25	SINALOA	14	6	CULIACAN	1712
25	SINALOA	14	6	CULIACAN	1713
25	SINALOA	14	6	CULIACAN	1714
25	SINALOA	14	6	CULIACAN	1715
25	SINALOA	14	6	CULIACAN	1716
25	SINALOA	14	6	CULIACAN	1717
25	SINALOA	14	6	CULIACAN	1718
25	SINALOA	14	6	CULIACAN	1719
25	SINALOA	14	6	CULIACAN	1720
25	SINALOA	14	6	CULIACAN	1721
25	SINALOA	14	6	CULIACAN	1722
25	SINALOA	14	6	CULIACAN	1723
25	SINALOA	14	6	CULIACAN	1724
25	SINALOA	14	6	CULIACAN	1725
25	SINALOA	15	18	NAVOLATO	3614
25	SINALOA	15	18	NAVOLATO	3615
25	SINALOA	15	18	NAVOLATO	3616
25	SINALOA	15	18	NAVOLATO	3617
25	SINALOA	15	18	NAVOLATO	3618
25	SINALOA	15	18	NAVOLATO	3619
25	SINALOA	15	18	NAVOLATO	3620
25	SINALOA	15	18	NAVOLATO	3621
25	SINALOA	15	18	NAVOLATO	3622
25	SINALOA	15	18	NAVOLATO	3623
25	SINALOA	15	18	NAVOLATO	3624
25	SINALOA	15	18	NAVOLATO	3625
25	SINALOA	15	18	NAVOLATO	3626
25	SINALOA	15	18	NAVOLATO	3627
25	SINALOA	15	18	NAVOLATO	3628
25	SINALOA	15	18	NAVOLATO	3629
25	SINALOA	15	18	NAVOLATO	3630
25	SINALOA	15	18	NAVOLATO	3631
25	SINALOA	15	18	NAVOLATO	3632



**Instituto Nacional Electoral
CONSEJO GENERAL**

ENTIDAD	NOMBRE_ENTIDAD	DISTRITO_LOCAL	MUNICIPIO	NOMBRE_MUNICIPIO	SECCION
25	SINALOA	15	18	NAVOLATO	3633
25	SINALOA	15	18	NAVOLATO	3634
25	SINALOA	15	18	NAVOLATO	3635
25	SINALOA	15	18	NAVOLATO	3636
25	SINALOA	15	18	NAVOLATO	3637
25	SINALOA	15	18	NAVOLATO	3638
25	SINALOA	15	18	NAVOLATO	3639
25	SINALOA	15	18	NAVOLATO	3640
25	SINALOA	15	18	NAVOLATO	3641
25	SINALOA	15	18	NAVOLATO	3642
25	SINALOA	15	18	NAVOLATO	3643
25	SINALOA	15	18	NAVOLATO	3644
25	SINALOA	15	18	NAVOLATO	3645
25	SINALOA	15	18	NAVOLATO	3646
25	SINALOA	15	18	NAVOLATO	3647
25	SINALOA	15	18	NAVOLATO	3648
25	SINALOA	15	18	NAVOLATO	3649
25	SINALOA	15	18	NAVOLATO	3650
25	SINALOA	15	18	NAVOLATO	3651
25	SINALOA	15	18	NAVOLATO	3652
25	SINALOA	15	18	NAVOLATO	3653
25	SINALOA	15	18	NAVOLATO	3654
25	SINALOA	15	18	NAVOLATO	3655
25	SINALOA	15	18	NAVOLATO	3656
25	SINALOA	15	18	NAVOLATO	3657
25	SINALOA	15	18	NAVOLATO	3658
25	SINALOA	15	18	NAVOLATO	3659
25	SINALOA	15	18	NAVOLATO	3660
25	SINALOA	15	18	NAVOLATO	3661
25	SINALOA	15	18	NAVOLATO	3662
25	SINALOA	15	18	NAVOLATO	3663
25	SINALOA	15	18	NAVOLATO	3664
25	SINALOA	15	18	NAVOLATO	3665
25	SINALOA	15	18	NAVOLATO	3666
25	SINALOA	15	18	NAVOLATO	3667
25	SINALOA	15	18	NAVOLATO	3668
25	SINALOA	15	18	NAVOLATO	3669
25	SINALOA	15	18	NAVOLATO	3670
25	SINALOA	15	18	NAVOLATO	3671
25	SINALOA	15	18	NAVOLATO	3672
25	SINALOA	15	18	NAVOLATO	3673



**Instituto Nacional Electoral
CONSEJO GENERAL**

ENTIDAD	NOMBRE_ENTIDAD	DISTRITO_LOCAL	MUNICIPIO	NOMBRE_MUNICIPIO	SECCION
25	SINALOA	15	18	NAVOLATO	3674
25	SINALOA	15	18	NAVOLATO	3675
25	SINALOA	15	18	NAVOLATO	3676
25	SINALOA	15	18	NAVOLATO	3677
25	SINALOA	15	18	NAVOLATO	3678
25	SINALOA	15	18	NAVOLATO	3679
25	SINALOA	15	18	NAVOLATO	3680
25	SINALOA	15	18	NAVOLATO	3681
25	SINALOA	15	18	NAVOLATO	3682
25	SINALOA	15	18	NAVOLATO	3683
25	SINALOA	15	18	NAVOLATO	3684
25	SINALOA	15	18	NAVOLATO	3685
25	SINALOA	15	18	NAVOLATO	3686
25	SINALOA	15	18	NAVOLATO	3687
25	SINALOA	15	18	NAVOLATO	3688
25	SINALOA	15	18	NAVOLATO	3689
25	SINALOA	15	18	NAVOLATO	3690
25	SINALOA	15	18	NAVOLATO	3691
25	SINALOA	15	18	NAVOLATO	3692
25	SINALOA	15	18	NAVOLATO	3693
25	SINALOA	15	18	NAVOLATO	3694
25	SINALOA	15	18	NAVOLATO	3695
25	SINALOA	15	18	NAVOLATO	3696
25	SINALOA	15	18	NAVOLATO	3697
25	SINALOA	15	18	NAVOLATO	3698
25	SINALOA	15	18	NAVOLATO	3699
25	SINALOA	15	18	NAVOLATO	3700
25	SINALOA	15	18	NAVOLATO	3701
25	SINALOA	15	18	NAVOLATO	3702
25	SINALOA	15	18	NAVOLATO	3703
25	SINALOA	15	18	NAVOLATO	3704
25	SINALOA	15	18	NAVOLATO	3705
25	SINALOA	15	18	NAVOLATO	3706
25	SINALOA	15	18	NAVOLATO	3707
25	SINALOA	15	18	NAVOLATO	3708
25	SINALOA	15	18	NAVOLATO	3709
25	SINALOA	15	18	NAVOLATO	3710
25	SINALOA	15	18	NAVOLATO	3711
25	SINALOA	15	18	NAVOLATO	3712
25	SINALOA	15	18	NAVOLATO	3713
25	SINALOA	15	18	NAVOLATO	3714



**Instituto Nacional Electoral
CONSEJO GENERAL**

ENTIDAD	NOMBRE_ENTIDAD	DISTRITO_LOCAL	MUNICIPIO	NOMBRE_MUNICIPIO	SECCION
25	SINALOA	15	18	NAVOLATO	3715
25	SINALOA	15	18	NAVOLATO	3716
25	SINALOA	15	18	NAVOLATO	3717
25	SINALOA	15	18	NAVOLATO	3718
25	SINALOA	15	18	NAVOLATO	3719
25	SINALOA	15	18	NAVOLATO	3720
25	SINALOA	15	18	NAVOLATO	3721
25	SINALOA	15	18	NAVOLATO	3722
25	SINALOA	15	18	NAVOLATO	3723
25	SINALOA	15	18	NAVOLATO	3724
25	SINALOA	15	18	NAVOLATO	3725
25	SINALOA	15	18	NAVOLATO	3726
25	SINALOA	15	18	NAVOLATO	3727
25	SINALOA	15	18	NAVOLATO	3728
25	SINALOA	15	18	NAVOLATO	3729
25	SINALOA	15	18	NAVOLATO	3730
25	SINALOA	15	18	NAVOLATO	3731
25	SINALOA	15	18	NAVOLATO	3732
25	SINALOA	15	18	NAVOLATO	3733
25	SINALOA	15	18	NAVOLATO	3734
25	SINALOA	15	18	NAVOLATO	3735
25	SINALOA	15	18	NAVOLATO	3736
25	SINALOA	15	18	NAVOLATO	3737
25	SINALOA	15	18	NAVOLATO	3738
25	SINALOA	15	18	NAVOLATO	3739
25	SINALOA	15	18	NAVOLATO	3740
25	SINALOA	15	18	NAVOLATO	3741
25	SINALOA	15	18	NAVOLATO	3742
25	SINALOA	15	18	NAVOLATO	3743
25	SINALOA	15	18	NAVOLATO	3744
25	SINALOA	15	18	NAVOLATO	3745
25	SINALOA	15	18	NAVOLATO	3746
25	SINALOA	15	18	NAVOLATO	3747
25	SINALOA	15	18	NAVOLATO	3748
25	SINALOA	15	18	NAVOLATO	3749
25	SINALOA	15	18	NAVOLATO	3750
25	SINALOA	15	18	NAVOLATO	3751
25	SINALOA	15	18	NAVOLATO	3752
25	SINALOA	15	18	NAVOLATO	3753
25	SINALOA	15	18	NAVOLATO	3754
25	SINALOA	15	18	NAVOLATO	3756



**Instituto Nacional Electoral
CONSEJO GENERAL**

ENTIDAD	NOMBRE_ENTIDAD	DISTRITO_LOCAL	MUNICIPIO	NOMBRE_MUNICIPIO	SECCION
25	SINALOA	15	18	NAVOLATO	3757
25	SINALOA	15	18	NAVOLATO	3758
25	SINALOA	15	18	NAVOLATO	3759
25	SINALOA	15	18	NAVOLATO	3760
25	SINALOA	15	18	NAVOLATO	3761
25	SINALOA	15	18	NAVOLATO	3762
25	SINALOA	15	18	NAVOLATO	3763
25	SINALOA	15	18	NAVOLATO	3764
25	SINALOA	15	18	NAVOLATO	3765
25	SINALOA	15	18	NAVOLATO	3766
25	SINALOA	15	18	NAVOLATO	3767
25	SINALOA	15	18	NAVOLATO	3768
25	SINALOA	15	18	NAVOLATO	3769
25	SINALOA	15	18	NAVOLATO	3770
25	SINALOA	15	18	NAVOLATO	3772
25	SINALOA	15	18	NAVOLATO	3773
25	SINALOA	15	18	NAVOLATO	3774
25	SINALOA	15	18	NAVOLATO	3775
25	SINALOA	15	18	NAVOLATO	3776
25	SINALOA	15	18	NAVOLATO	3777
25	SINALOA	15	18	NAVOLATO	3778
25	SINALOA	15	18	NAVOLATO	3779
25	SINALOA	15	18	NAVOLATO	3780
25	SINALOA	15	18	NAVOLATO	3781
25	SINALOA	15	18	NAVOLATO	3782
25	SINALOA	15	18	NAVOLATO	3783
25	SINALOA	15	18	NAVOLATO	3784
25	SINALOA	15	18	NAVOLATO	3785
25	SINALOA	15	18	NAVOLATO	3786
25	SINALOA	15	18	NAVOLATO	3787
25	SINALOA	15	18	NAVOLATO	3788
25	SINALOA	15	18	NAVOLATO	3789
25	SINALOA	16	5	COSALA	675
25	SINALOA	16	5	COSALA	676
25	SINALOA	16	5	COSALA	677
25	SINALOA	16	5	COSALA	678
25	SINALOA	16	5	COSALA	679
25	SINALOA	16	5	COSALA	680
25	SINALOA	16	5	COSALA	681
25	SINALOA	16	5	COSALA	682
25	SINALOA	16	5	COSALA	683



**Instituto Nacional Electoral
CONSEJO GENERAL**

ENTIDAD	NOMBRE_ENTIDAD	DISTRITO_LOCAL	MUNICIPIO	NOMBRE_MUNICIPIO	SECCION
25	SINALOA	16	5	COSALA	685
25	SINALOA	16	5	COSALA	686
25	SINALOA	16	5	COSALA	687
25	SINALOA	16	5	COSALA	688
25	SINALOA	16	5	COSALA	689
25	SINALOA	16	5	COSALA	690
25	SINALOA	16	5	COSALA	691
25	SINALOA	16	5	COSALA	692
25	SINALOA	16	5	COSALA	693
25	SINALOA	16	5	COSALA	694
25	SINALOA	16	5	COSALA	695
25	SINALOA	16	5	COSALA	696
25	SINALOA	16	5	COSALA	697
25	SINALOA	16	5	COSALA	698
25	SINALOA	16	5	COSALA	699
25	SINALOA	16	5	COSALA	700
25	SINALOA	16	5	COSALA	701
25	SINALOA	16	5	COSALA	702
25	SINALOA	16	5	COSALA	703
25	SINALOA	16	5	COSALA	704
25	SINALOA	16	5	COSALA	705
25	SINALOA	16	5	COSALA	706
25	SINALOA	16	5	COSALA	707
25	SINALOA	16	5	COSALA	708
25	SINALOA	16	5	COSALA	709
25	SINALOA	17	8	ELOTA	1799
25	SINALOA	17	8	ELOTA	1800
25	SINALOA	17	8	ELOTA	1801
25	SINALOA	17	8	ELOTA	1802
25	SINALOA	17	8	ELOTA	1803
25	SINALOA	17	8	ELOTA	1804
25	SINALOA	17	8	ELOTA	1805
25	SINALOA	17	8	ELOTA	1806
25	SINALOA	17	8	ELOTA	1807
25	SINALOA	17	8	ELOTA	1808
25	SINALOA	17	8	ELOTA	1809
25	SINALOA	17	8	ELOTA	1810
25	SINALOA	17	8	ELOTA	1811
25	SINALOA	17	8	ELOTA	1812
25	SINALOA	17	8	ELOTA	1813
25	SINALOA	17	8	ELOTA	1814



Instituto Nacional Electoral
CONSEJO GENERAL

ENTIDAD	NOMBRE_ENTIDAD	DISTRITO_LOCAL	MUNICIPIO	NOMBRE_MUNICIPIO	SECCION
25	SINALOA	17	8	ELOTA	1815
25	SINALOA	17	8	ELOTA	1816
25	SINALOA	17	8	ELOTA	1817
25	SINALOA	17	8	ELOTA	1818
25	SINALOA	17	8	ELOTA	1819
25	SINALOA	17	8	ELOTA	1820
25	SINALOA	17	8	ELOTA	1821
25	SINALOA	17	8	ELOTA	1822
25	SINALOA	17	8	ELOTA	1823
25	SINALOA	17	8	ELOTA	1824
25	SINALOA	17	8	ELOTA	1825
25	SINALOA	17	8	ELOTA	1826
25	SINALOA	17	8	ELOTA	1827
25	SINALOA	17	8	ELOTA	1828
25	SINALOA	17	8	ELOTA	1829
25	SINALOA	17	8	ELOTA	1830
25	SINALOA	17	8	ELOTA	1831
25	SINALOA	17	8	ELOTA	1832
25	SINALOA	17	8	ELOTA	1833
25	SINALOA	17	8	ELOTA	1834
25	SINALOA	17	8	ELOTA	1835
25	SINALOA	17	8	ELOTA	1836
25	SINALOA	17	8	ELOTA	1837
25	SINALOA	17	8	ELOTA	1838
25	SINALOA	17	8	ELOTA	1839
25	SINALOA	17	8	ELOTA	1840
25	SINALOA	17	8	ELOTA	1841
25	SINALOA	17	8	ELOTA	1842
25	SINALOA	17	8	ELOTA	1843
25	SINALOA	17	8	ELOTA	1844
25	SINALOA	17	8	ELOTA	1845
25	SINALOA	17	8	ELOTA	1846
25	SINALOA	17	8	ELOTA	1847
25	SINALOA	17	8	ELOTA	1849
25	SINALOA	17	8	ELOTA	1850
25	SINALOA	17	8	ELOTA	1851
25	SINALOA	17	8	ELOTA	1852
25	SINALOA	17	8	ELOTA	1853
25	SINALOA	17	8	ELOTA	1854
25	SINALOA	17	8	ELOTA	1855
25	SINALOA	17	8	ELOTA	1856



**Instituto Nacional Electoral
CONSEJO GENERAL**

ENTIDAD	NOMBRE_ENTIDAD	DISTRITO_LOCAL	MUNICIPIO	NOMBRE_MUNICIPIO	SECCION
25	SINALOA	17	8	ELOTA	1857
25	SINALOA	17	8	ELOTA	1858
25	SINALOA	17	8	ELOTA	1859
25	SINALOA	18	16	SAN IGNACIO	3370
25	SINALOA	18	16	SAN IGNACIO	3371
25	SINALOA	18	16	SAN IGNACIO	3372
25	SINALOA	18	16	SAN IGNACIO	3373
25	SINALOA	18	16	SAN IGNACIO	3374
25	SINALOA	18	16	SAN IGNACIO	3379
25	SINALOA	18	16	SAN IGNACIO	3380
25	SINALOA	18	16	SAN IGNACIO	3381
25	SINALOA	18	16	SAN IGNACIO	3382
25	SINALOA	18	16	SAN IGNACIO	3383
25	SINALOA	18	16	SAN IGNACIO	3384
25	SINALOA	18	16	SAN IGNACIO	3385
25	SINALOA	18	16	SAN IGNACIO	3386
25	SINALOA	18	16	SAN IGNACIO	3387
25	SINALOA	18	16	SAN IGNACIO	3389
25	SINALOA	18	16	SAN IGNACIO	3390
25	SINALOA	18	16	SAN IGNACIO	3392
25	SINALOA	18	16	SAN IGNACIO	3393
25	SINALOA	18	16	SAN IGNACIO	3394
25	SINALOA	18	16	SAN IGNACIO	3395
25	SINALOA	18	16	SAN IGNACIO	3396
25	SINALOA	18	16	SAN IGNACIO	3397
25	SINALOA	18	16	SAN IGNACIO	3398
25	SINALOA	18	16	SAN IGNACIO	3399
25	SINALOA	18	16	SAN IGNACIO	3400
25	SINALOA	18	16	SAN IGNACIO	3401
25	SINALOA	18	16	SAN IGNACIO	3402
25	SINALOA	18	16	SAN IGNACIO	3403
25	SINALOA	18	16	SAN IGNACIO	3404
25	SINALOA	18	16	SAN IGNACIO	3405
25	SINALOA	18	16	SAN IGNACIO	3406
25	SINALOA	18	16	SAN IGNACIO	3407
25	SINALOA	18	16	SAN IGNACIO	3408
25	SINALOA	18	16	SAN IGNACIO	3409
25	SINALOA	18	16	SAN IGNACIO	3410
25	SINALOA	18	16	SAN IGNACIO	3411
25	SINALOA	18	16	SAN IGNACIO	3412
25	SINALOA	18	16	SAN IGNACIO	3413



**Instituto Nacional Electoral
CONSEJO GENERAL**

ENTIDAD	NOMBRE_ENTIDAD	DISTRITO_LOCAL	MUNICIPIO	NOMBRE_MUNICIPIO	SECCION
25	SINALOA	18	16	SAN IGNACIO	3414
25	SINALOA	18	16	SAN IGNACIO	3415
25	SINALOA	18	16	SAN IGNACIO	3416
25	SINALOA	18	16	SAN IGNACIO	3417
25	SINALOA	18	16	SAN IGNACIO	3418
25	SINALOA	18	16	SAN IGNACIO	3419
25	SINALOA	19	12	MAZATLAN	2667
25	SINALOA	19	12	MAZATLAN	2668
25	SINALOA	19	12	MAZATLAN	2669
25	SINALOA	19	12	MAZATLAN	2670
25	SINALOA	19	12	MAZATLAN	2671
25	SINALOA	19	12	MAZATLAN	2673
25	SINALOA	19	12	MAZATLAN	2674
25	SINALOA	19	12	MAZATLAN	2675
25	SINALOA	19	12	MAZATLAN	2676
25	SINALOA	19	12	MAZATLAN	2677
25	SINALOA	19	12	MAZATLAN	2678
25	SINALOA	19	12	MAZATLAN	2679
25	SINALOA	19	12	MAZATLAN	2680
25	SINALOA	19	12	MAZATLAN	2681
25	SINALOA	19	12	MAZATLAN	2682
25	SINALOA	19	12	MAZATLAN	2683
25	SINALOA	19	12	MAZATLAN	2684
25	SINALOA	19	12	MAZATLAN	2685
25	SINALOA	19	12	MAZATLAN	2686
25	SINALOA	19	12	MAZATLAN	2687
25	SINALOA	19	12	MAZATLAN	2688
25	SINALOA	19	12	MAZATLAN	2689
25	SINALOA	19	12	MAZATLAN	2690
25	SINALOA	19	12	MAZATLAN	2691
25	SINALOA	19	12	MAZATLAN	2692
25	SINALOA	19	12	MAZATLAN	2693
25	SINALOA	19	12	MAZATLAN	2694
25	SINALOA	19	12	MAZATLAN	2695
25	SINALOA	19	12	MAZATLAN	2696
25	SINALOA	19	12	MAZATLAN	2697
25	SINALOA	19	12	MAZATLAN	2698
25	SINALOA	19	12	MAZATLAN	2699
25	SINALOA	19	12	MAZATLAN	2700
25	SINALOA	19	12	MAZATLAN	2701
25	SINALOA	19	12	MAZATLAN	2702



**Instituto Nacional Electoral
CONSEJO GENERAL**

ENTIDAD	NOMBRE_ENTIDAD	DISTRITO_LOCAL	MUNICIPIO	NOMBRE_MUNICIPIO	SECCION
25	SINALOA	19	12	MAZATLAN	2703
25	SINALOA	19	12	MAZATLAN	2704
25	SINALOA	19	12	MAZATLAN	2705
25	SINALOA	19	12	MAZATLAN	2706
25	SINALOA	19	12	MAZATLAN	2707
25	SINALOA	19	12	MAZATLAN	2708
25	SINALOA	19	12	MAZATLAN	2709
25	SINALOA	19	12	MAZATLAN	2710
25	SINALOA	19	12	MAZATLAN	2711
25	SINALOA	19	12	MAZATLAN	2712
25	SINALOA	19	12	MAZATLAN	2713
25	SINALOA	19	12	MAZATLAN	2714
25	SINALOA	19	12	MAZATLAN	2715
25	SINALOA	19	12	MAZATLAN	2716
25	SINALOA	19	12	MAZATLAN	2717
25	SINALOA	19	12	MAZATLAN	2718
25	SINALOA	19	12	MAZATLAN	2719
25	SINALOA	19	12	MAZATLAN	2720
25	SINALOA	19	12	MAZATLAN	2721
25	SINALOA	19	12	MAZATLAN	2722
25	SINALOA	19	12	MAZATLAN	2723
25	SINALOA	19	12	MAZATLAN	2724
25	SINALOA	19	12	MAZATLAN	2725
25	SINALOA	19	12	MAZATLAN	2726
25	SINALOA	19	12	MAZATLAN	2727
25	SINALOA	19	12	MAZATLAN	2728
25	SINALOA	19	12	MAZATLAN	2729
25	SINALOA	19	12	MAZATLAN	2730
25	SINALOA	19	12	MAZATLAN	2731
25	SINALOA	19	12	MAZATLAN	2732
25	SINALOA	19	12	MAZATLAN	2733
25	SINALOA	19	12	MAZATLAN	2734
25	SINALOA	19	12	MAZATLAN	2735
25	SINALOA	19	12	MAZATLAN	2736
25	SINALOA	19	12	MAZATLAN	2737
25	SINALOA	19	12	MAZATLAN	2738
25	SINALOA	19	12	MAZATLAN	2739
25	SINALOA	19	12	MAZATLAN	2740
25	SINALOA	19	12	MAZATLAN	2741
25	SINALOA	19	12	MAZATLAN	2742
25	SINALOA	19	12	MAZATLAN	2743



**Instituto Nacional Electoral
CONSEJO GENERAL**

ENTIDAD	NOMBRE_ENTIDAD	DISTRITO_LOCAL	MUNICIPIO	NOMBRE_MUNICIPIO	SECCION
25	SINALOA	19	12	MAZATLAN	2744
25	SINALOA	19	12	MAZATLAN	2745
25	SINALOA	19	12	MAZATLAN	2746
25	SINALOA	19	12	MAZATLAN	2747
25	SINALOA	19	12	MAZATLAN	2748
25	SINALOA	19	12	MAZATLAN	2749
25	SINALOA	19	12	MAZATLAN	2750
25	SINALOA	19	12	MAZATLAN	2751
25	SINALOA	19	12	MAZATLAN	2752
25	SINALOA	19	12	MAZATLAN	2753
25	SINALOA	19	12	MAZATLAN	2754
25	SINALOA	19	12	MAZATLAN	2755
25	SINALOA	19	12	MAZATLAN	2756
25	SINALOA	19	12	MAZATLAN	2757
25	SINALOA	19	12	MAZATLAN	2758
25	SINALOA	19	12	MAZATLAN	2759
25	SINALOA	19	12	MAZATLAN	2760
25	SINALOA	19	12	MAZATLAN	2761
25	SINALOA	19	12	MAZATLAN	2762
25	SINALOA	19	12	MAZATLAN	2763
25	SINALOA	19	12	MAZATLAN	2764
25	SINALOA	19	12	MAZATLAN	2765
25	SINALOA	19	12	MAZATLAN	2766
25	SINALOA	19	12	MAZATLAN	2767
25	SINALOA	19	12	MAZATLAN	2768
25	SINALOA	19	12	MAZATLAN	2769
25	SINALOA	19	12	MAZATLAN	2770
25	SINALOA	19	12	MAZATLAN	2771
25	SINALOA	19	12	MAZATLAN	2772
25	SINALOA	19	12	MAZATLAN	2773
25	SINALOA	19	12	MAZATLAN	2774
25	SINALOA	19	12	MAZATLAN	2775
25	SINALOA	19	12	MAZATLAN	2776
25	SINALOA	19	12	MAZATLAN	2777
25	SINALOA	19	12	MAZATLAN	2778
25	SINALOA	19	12	MAZATLAN	2779
25	SINALOA	19	12	MAZATLAN	2780
25	SINALOA	19	12	MAZATLAN	2781
25	SINALOA	19	12	MAZATLAN	2782
25	SINALOA	19	12	MAZATLAN	2783
25	SINALOA	19	12	MAZATLAN	2784



**Instituto Nacional Electoral
CONSEJO GENERAL**

ENTIDAD	NOMBRE_ENTIDAD	DISTRITO_LOCAL	MUNICIPIO	NOMBRE_MUNICIPIO	SECCION
25	SINALOA	19	12	MAZATLAN	2785
25	SINALOA	19	12	MAZATLAN	2786
25	SINALOA	19	12	MAZATLAN	2787
25	SINALOA	19	12	MAZATLAN	2788
25	SINALOA	19	12	MAZATLAN	2789
25	SINALOA	19	12	MAZATLAN	2790
25	SINALOA	19	12	MAZATLAN	2791
25	SINALOA	19	12	MAZATLAN	2792
25	SINALOA	19	12	MAZATLAN	2793
25	SINALOA	19	12	MAZATLAN	2794
25	SINALOA	19	12	MAZATLAN	2795
25	SINALOA	19	12	MAZATLAN	2796
25	SINALOA	19	12	MAZATLAN	2797
25	SINALOA	19	12	MAZATLAN	2798
25	SINALOA	19	12	MAZATLAN	2799
25	SINALOA	19	12	MAZATLAN	2800
25	SINALOA	19	12	MAZATLAN	2801
25	SINALOA	19	12	MAZATLAN	2802
25	SINALOA	19	12	MAZATLAN	2803
25	SINALOA	19	12	MAZATLAN	2804
25	SINALOA	19	12	MAZATLAN	2805
25	SINALOA	19	12	MAZATLAN	2806
25	SINALOA	19	12	MAZATLAN	2807
25	SINALOA	19	12	MAZATLAN	2809
25	SINALOA	19	12	MAZATLAN	2810
25	SINALOA	19	12	MAZATLAN	2811
25	SINALOA	19	12	MAZATLAN	2812
25	SINALOA	19	12	MAZATLAN	2813
25	SINALOA	19	12	MAZATLAN	2814
25	SINALOA	19	12	MAZATLAN	2815
25	SINALOA	19	12	MAZATLAN	2816
25	SINALOA	19	12	MAZATLAN	2817
25	SINALOA	19	12	MAZATLAN	2818
25	SINALOA	19	12	MAZATLAN	2819
25	SINALOA	19	12	MAZATLAN	2820
25	SINALOA	19	12	MAZATLAN	2821
25	SINALOA	19	12	MAZATLAN	2822
25	SINALOA	19	12	MAZATLAN	2823
25	SINALOA	19	12	MAZATLAN	2824
25	SINALOA	19	12	MAZATLAN	2825
25	SINALOA	19	12	MAZATLAN	2826



**Instituto Nacional Electoral
CONSEJO GENERAL**

ENTIDAD	NOMBRE_ENTIDAD	DISTRITO_LOCAL	MUNICIPIO	NOMBRE_MUNICIPIO	SECCION
25	SINALOA	19	12	MAZATLAN	2827
25	SINALOA	19	12	MAZATLAN	2828
25	SINALOA	19	12	MAZATLAN	2829
25	SINALOA	19	12	MAZATLAN	2830
25	SINALOA	19	12	MAZATLAN	2831
25	SINALOA	19	12	MAZATLAN	2832
25	SINALOA	19	12	MAZATLAN	2833
25	SINALOA	19	12	MAZATLAN	2834
25	SINALOA	19	12	MAZATLAN	2835
25	SINALOA	19	12	MAZATLAN	2836
25	SINALOA	19	12	MAZATLAN	2837
25	SINALOA	19	12	MAZATLAN	2838
25	SINALOA	19	12	MAZATLAN	2839
25	SINALOA	19	12	MAZATLAN	2840
25	SINALOA	19	12	MAZATLAN	2841
25	SINALOA	19	12	MAZATLAN	2842
25	SINALOA	19	12	MAZATLAN	2843
25	SINALOA	19	12	MAZATLAN	2844
25	SINALOA	19	12	MAZATLAN	2845
25	SINALOA	19	12	MAZATLAN	2846
25	SINALOA	19	12	MAZATLAN	2847
25	SINALOA	19	12	MAZATLAN	2848
25	SINALOA	19	12	MAZATLAN	2849
25	SINALOA	19	12	MAZATLAN	2850
25	SINALOA	19	12	MAZATLAN	2851
25	SINALOA	19	12	MAZATLAN	2852
25	SINALOA	19	12	MAZATLAN	2853
25	SINALOA	19	12	MAZATLAN	2854
25	SINALOA	19	12	MAZATLAN	2855
25	SINALOA	19	12	MAZATLAN	2856
25	SINALOA	19	12	MAZATLAN	2857
25	SINALOA	19	12	MAZATLAN	2858
25	SINALOA	19	12	MAZATLAN	2859
25	SINALOA	19	12	MAZATLAN	2860
25	SINALOA	19	12	MAZATLAN	2861
25	SINALOA	19	12	MAZATLAN	2862
25	SINALOA	19	12	MAZATLAN	2863
25	SINALOA	19	12	MAZATLAN	2864
25	SINALOA	19	12	MAZATLAN	2865
25	SINALOA	19	12	MAZATLAN	2866
25	SINALOA	19	12	MAZATLAN	2867



**Instituto Nacional Electoral
CONSEJO GENERAL**

ENTIDAD	NOMBRE_ENTIDAD	DISTRITO_LOCAL	MUNICIPIO	NOMBRE_MUNICIPIO	SECCION
25	SINALOA	19	12	MAZATLAN	2868
25	SINALOA	19	12	MAZATLAN	2869
25	SINALOA	19	12	MAZATLAN	2870
25	SINALOA	19	12	MAZATLAN	2871
25	SINALOA	19	12	MAZATLAN	2872
25	SINALOA	19	12	MAZATLAN	2873
25	SINALOA	19	12	MAZATLAN	2874
25	SINALOA	19	12	MAZATLAN	2875
25	SINALOA	19	12	MAZATLAN	2876
25	SINALOA	19	12	MAZATLAN	2877
25	SINALOA	19	12	MAZATLAN	2878
25	SINALOA	19	12	MAZATLAN	2879
25	SINALOA	19	12	MAZATLAN	2880
25	SINALOA	19	12	MAZATLAN	2881
25	SINALOA	19	12	MAZATLAN	2882
25	SINALOA	19	12	MAZATLAN	2883
25	SINALOA	19	12	MAZATLAN	2884
25	SINALOA	19	12	MAZATLAN	2885
25	SINALOA	19	12	MAZATLAN	2886
25	SINALOA	19	12	MAZATLAN	2887
25	SINALOA	19	12	MAZATLAN	2888
25	SINALOA	19	12	MAZATLAN	2889
25	SINALOA	19	12	MAZATLAN	2890
25	SINALOA	19	12	MAZATLAN	2891
25	SINALOA	19	12	MAZATLAN	2892
25	SINALOA	19	12	MAZATLAN	2893
25	SINALOA	19	12	MAZATLAN	2894
25	SINALOA	19	12	MAZATLAN	2895
25	SINALOA	19	12	MAZATLAN	2896
25	SINALOA	19	12	MAZATLAN	2897
25	SINALOA	19	12	MAZATLAN	2898
25	SINALOA	19	12	MAZATLAN	2899
25	SINALOA	19	12	MAZATLAN	2900
25	SINALOA	19	12	MAZATLAN	2901
25	SINALOA	19	12	MAZATLAN	2902
25	SINALOA	19	12	MAZATLAN	2903
25	SINALOA	19	12	MAZATLAN	2904
25	SINALOA	19	12	MAZATLAN	2905
25	SINALOA	19	12	MAZATLAN	2906
25	SINALOA	19	12	MAZATLAN	2907
25	SINALOA	19	12	MAZATLAN	2908



**Instituto Nacional Electoral
CONSEJO GENERAL**

ENTIDAD	NOMBRE_ENTIDAD	DISTRITO_LOCAL	MUNICIPIO	NOMBRE_MUNICIPIO	SECCION
25	SINALOA	19	12	MAZATLAN	2909
25	SINALOA	19	12	MAZATLAN	2910
25	SINALOA	19	12	MAZATLAN	2911
25	SINALOA	19	12	MAZATLAN	2912
25	SINALOA	19	12	MAZATLAN	2913
25	SINALOA	19	12	MAZATLAN	2914
25	SINALOA	19	12	MAZATLAN	2915
25	SINALOA	19	12	MAZATLAN	2916
25	SINALOA	19	12	MAZATLAN	2917
25	SINALOA	19	12	MAZATLAN	2918
25	SINALOA	19	12	MAZATLAN	2919
25	SINALOA	19	12	MAZATLAN	2920
25	SINALOA	19	12	MAZATLAN	2921
25	SINALOA	19	12	MAZATLAN	2922
25	SINALOA	19	12	MAZATLAN	2923
25	SINALOA	19	12	MAZATLAN	2924
25	SINALOA	19	12	MAZATLAN	2925
25	SINALOA	19	12	MAZATLAN	2926
25	SINALOA	19	12	MAZATLAN	2927
25	SINALOA	19	12	MAZATLAN	2928
25	SINALOA	19	12	MAZATLAN	2929
25	SINALOA	19	12	MAZATLAN	2930
25	SINALOA	19	12	MAZATLAN	2931
25	SINALOA	19	12	MAZATLAN	2932
25	SINALOA	19	12	MAZATLAN	2933
25	SINALOA	19	12	MAZATLAN	2934
25	SINALOA	19	12	MAZATLAN	2935
25	SINALOA	19	12	MAZATLAN	2936
25	SINALOA	19	12	MAZATLAN	2937
25	SINALOA	19	12	MAZATLAN	2938
25	SINALOA	19	12	MAZATLAN	2939
25	SINALOA	19	12	MAZATLAN	2940
25	SINALOA	19	12	MAZATLAN	2941
25	SINALOA	19	12	MAZATLAN	2942
25	SINALOA	19	12	MAZATLAN	2943
25	SINALOA	19	12	MAZATLAN	2944
25	SINALOA	19	12	MAZATLAN	2945
25	SINALOA	19	12	MAZATLAN	2946
25	SINALOA	19	12	MAZATLAN	2947
25	SINALOA	19	12	MAZATLAN	2948
25	SINALOA	19	12	MAZATLAN	2949



**Instituto Nacional Electoral
CONSEJO GENERAL**

ENTIDAD	NOMBRE_ENTIDAD	DISTRITO_LOCAL	MUNICIPIO	NOMBRE_MUNICIPIO	SECCION
25	SINALOA	19	12	MAZATLAN	2950
25	SINALOA	19	12	MAZATLAN	2951
25	SINALOA	19	12	MAZATLAN	2953
25	SINALOA	19	12	MAZATLAN	2954
25	SINALOA	19	12	MAZATLAN	2955
25	SINALOA	19	12	MAZATLAN	2956
25	SINALOA	19	12	MAZATLAN	2957
25	SINALOA	19	12	MAZATLAN	2958
25	SINALOA	19	12	MAZATLAN	2959
25	SINALOA	19	12	MAZATLAN	2960
25	SINALOA	19	12	MAZATLAN	2961
25	SINALOA	19	12	MAZATLAN	2962
25	SINALOA	19	12	MAZATLAN	2963
25	SINALOA	19	12	MAZATLAN	2964
25	SINALOA	19	12	MAZATLAN	2965
25	SINALOA	19	12	MAZATLAN	2966
25	SINALOA	19	12	MAZATLAN	2967
25	SINALOA	19	12	MAZATLAN	2968
25	SINALOA	19	12	MAZATLAN	2969
25	SINALOA	19	12	MAZATLAN	2970
25	SINALOA	19	12	MAZATLAN	2971
25	SINALOA	19	12	MAZATLAN	2972
25	SINALOA	19	12	MAZATLAN	2973
25	SINALOA	19	12	MAZATLAN	2974
25	SINALOA	19	12	MAZATLAN	2975
25	SINALOA	19	12	MAZATLAN	2976
25	SINALOA	19	12	MAZATLAN	2977
25	SINALOA	19	12	MAZATLAN	2978
25	SINALOA	19	12	MAZATLAN	2979
25	SINALOA	19	12	MAZATLAN	2980
25	SINALOA	19	12	MAZATLAN	2981
25	SINALOA	19	12	MAZATLAN	2982
25	SINALOA	19	12	MAZATLAN	2983
25	SINALOA	19	12	MAZATLAN	2984
25	SINALOA	19	12	MAZATLAN	2985
25	SINALOA	19	12	MAZATLAN	2987
25	SINALOA	19	12	MAZATLAN	2988
25	SINALOA	19	12	MAZATLAN	2989
25	SINALOA	19	12	MAZATLAN	2990
25	SINALOA	19	12	MAZATLAN	2991
25	SINALOA	19	12	MAZATLAN	2992



**Instituto Nacional Electoral
CONSEJO GENERAL**

ENTIDAD	NOMBRE_ENTIDAD	DISTRITO_LOCAL	MUNICIPIO	NOMBRE_MUNICIPIO	SECCION
25	SINALOA	19	12	MAZATLAN	2993
25	SINALOA	19	12	MAZATLAN	2994
25	SINALOA	19	12	MAZATLAN	2995
25	SINALOA	19	12	MAZATLAN	2996
25	SINALOA	19	12	MAZATLAN	3790
25	SINALOA	19	12	MAZATLAN	3791
25	SINALOA	19	12	MAZATLAN	3792
25	SINALOA	19	12	MAZATLAN	3793
25	SINALOA	19	12	MAZATLAN	3794
25	SINALOA	19	12	MAZATLAN	3795
25	SINALOA	19	12	MAZATLAN	3796
25	SINALOA	19	12	MAZATLAN	3797
25	SINALOA	19	12	MAZATLAN	3798
25	SINALOA	19	12	MAZATLAN	3799
25	SINALOA	19	12	MAZATLAN	3800
25	SINALOA	19	12	MAZATLAN	3801
25	SINALOA	19	12	MAZATLAN	3802
25	SINALOA	19	12	MAZATLAN	3803
25	SINALOA	19	12	MAZATLAN	3804
25	SINALOA	19	12	MAZATLAN	3805
25	SINALOA	19	12	MAZATLAN	3806
25	SINALOA	19	12	MAZATLAN	3807
25	SINALOA	19	12	MAZATLAN	3808
25	SINALOA	19	12	MAZATLAN	3809
25	SINALOA	19	12	MAZATLAN	3810
25	SINALOA	19	12	MAZATLAN	3811
25	SINALOA	19	12	MAZATLAN	3812
25	SINALOA	19	12	MAZATLAN	3813
25	SINALOA	19	12	MAZATLAN	3814
25	SINALOA	19	12	MAZATLAN	3815
25	SINALOA	19	12	MAZATLAN	3816
25	SINALOA	19	12	MAZATLAN	3817
25	SINALOA	19	12	MAZATLAN	3818
25	SINALOA	19	12	MAZATLAN	3819
25	SINALOA	19	12	MAZATLAN	3820
25	SINALOA	19	12	MAZATLAN	3821
25	SINALOA	19	12	MAZATLAN	3822
25	SINALOA	19	12	MAZATLAN	3823
25	SINALOA	19	12	MAZATLAN	3824
25	SINALOA	19	12	MAZATLAN	3825
25	SINALOA	19	12	MAZATLAN	3826



**Instituto Nacional Electoral
CONSEJO GENERAL**

ENTIDAD	NOMBRE_ENTIDAD	DISTRITO_LOCAL	MUNICIPIO	NOMBRE_MUNICIPIO	SECCION
25	SINALOA	19	12	MAZATLAN	3827
25	SINALOA	19	12	MAZATLAN	3828
25	SINALOA	19	12	MAZATLAN	3829
25	SINALOA	19	12	MAZATLAN	3830
25	SINALOA	19	12	MAZATLAN	3831
25	SINALOA	19	12	MAZATLAN	3832
25	SINALOA	19	12	MAZATLAN	3833
25	SINALOA	19	12	MAZATLAN	3834
25	SINALOA	19	12	MAZATLAN	3835
25	SINALOA	19	12	MAZATLAN	3836
25	SINALOA	19	12	MAZATLAN	3837
25	SINALOA	20	12	MAZATLAN	2540
25	SINALOA	20	12	MAZATLAN	2541
25	SINALOA	20	12	MAZATLAN	2542
25	SINALOA	20	12	MAZATLAN	2543
25	SINALOA	20	12	MAZATLAN	2544
25	SINALOA	20	12	MAZATLAN	2545
25	SINALOA	20	12	MAZATLAN	2546
25	SINALOA	20	12	MAZATLAN	2547
25	SINALOA	20	12	MAZATLAN	2548
25	SINALOA	20	12	MAZATLAN	2549
25	SINALOA	20	12	MAZATLAN	2550
25	SINALOA	20	12	MAZATLAN	2551
25	SINALOA	20	12	MAZATLAN	2552
25	SINALOA	20	12	MAZATLAN	2553
25	SINALOA	20	12	MAZATLAN	2554
25	SINALOA	20	12	MAZATLAN	2555
25	SINALOA	20	12	MAZATLAN	2556
25	SINALOA	20	12	MAZATLAN	2557
25	SINALOA	20	12	MAZATLAN	2558
25	SINALOA	20	12	MAZATLAN	2559
25	SINALOA	20	12	MAZATLAN	2560
25	SINALOA	20	12	MAZATLAN	2561
25	SINALOA	20	12	MAZATLAN	2562
25	SINALOA	20	12	MAZATLAN	2563
25	SINALOA	20	12	MAZATLAN	2564
25	SINALOA	20	12	MAZATLAN	2565
25	SINALOA	20	12	MAZATLAN	2566
25	SINALOA	20	12	MAZATLAN	2567
25	SINALOA	20	12	MAZATLAN	2568
25	SINALOA	20	12	MAZATLAN	2569



**Instituto Nacional Electoral
CONSEJO GENERAL**

ENTIDAD	NOMBRE_ENTIDAD	DISTRITO_LOCAL	MUNICIPIO	NOMBRE_MUNICIPIO	SECCION
25	SINALOA	20	12	MAZATLAN	2570
25	SINALOA	20	12	MAZATLAN	2571
25	SINALOA	20	12	MAZATLAN	2572
25	SINALOA	20	12	MAZATLAN	2573
25	SINALOA	20	12	MAZATLAN	2574
25	SINALOA	20	12	MAZATLAN	2575
25	SINALOA	20	12	MAZATLAN	2576
25	SINALOA	20	12	MAZATLAN	2577
25	SINALOA	20	12	MAZATLAN	2578
25	SINALOA	20	12	MAZATLAN	2579
25	SINALOA	20	12	MAZATLAN	2580
25	SINALOA	20	12	MAZATLAN	2581
25	SINALOA	20	12	MAZATLAN	2582
25	SINALOA	20	12	MAZATLAN	2583
25	SINALOA	20	12	MAZATLAN	2584
25	SINALOA	20	12	MAZATLAN	2585
25	SINALOA	20	12	MAZATLAN	2586
25	SINALOA	20	12	MAZATLAN	2587
25	SINALOA	20	12	MAZATLAN	2588
25	SINALOA	20	12	MAZATLAN	2589
25	SINALOA	20	12	MAZATLAN	2590
25	SINALOA	20	12	MAZATLAN	2591
25	SINALOA	20	12	MAZATLAN	2592
25	SINALOA	20	12	MAZATLAN	2593
25	SINALOA	20	12	MAZATLAN	2594
25	SINALOA	20	12	MAZATLAN	2595
25	SINALOA	20	12	MAZATLAN	2596
25	SINALOA	20	12	MAZATLAN	2597
25	SINALOA	20	12	MAZATLAN	2598
25	SINALOA	20	12	MAZATLAN	2599
25	SINALOA	20	12	MAZATLAN	2600
25	SINALOA	20	12	MAZATLAN	2601
25	SINALOA	20	12	MAZATLAN	2602
25	SINALOA	20	12	MAZATLAN	2603
25	SINALOA	20	12	MAZATLAN	2604
25	SINALOA	20	12	MAZATLAN	2605
25	SINALOA	20	12	MAZATLAN	2606
25	SINALOA	20	12	MAZATLAN	2607
25	SINALOA	20	12	MAZATLAN	2608
25	SINALOA	20	12	MAZATLAN	2609
25	SINALOA	20	12	MAZATLAN	2610



**Instituto Nacional Electoral
CONSEJO GENERAL**

ENTIDAD	NOMBRE_ENTIDAD	DISTRITO_LOCAL	MUNICIPIO	NOMBRE_MUNICIPIO	SECCION
25	SINALOA	20	12	MAZATLAN	2611
25	SINALOA	20	12	MAZATLAN	2612
25	SINALOA	20	12	MAZATLAN	2613
25	SINALOA	20	12	MAZATLAN	2614
25	SINALOA	20	12	MAZATLAN	2615
25	SINALOA	20	12	MAZATLAN	2616
25	SINALOA	20	12	MAZATLAN	2617
25	SINALOA	20	12	MAZATLAN	2618
25	SINALOA	20	12	MAZATLAN	2619
25	SINALOA	20	12	MAZATLAN	2620
25	SINALOA	20	12	MAZATLAN	2621
25	SINALOA	20	12	MAZATLAN	2622
25	SINALOA	20	12	MAZATLAN	2623
25	SINALOA	20	12	MAZATLAN	2624
25	SINALOA	20	12	MAZATLAN	2625
25	SINALOA	20	12	MAZATLAN	2626
25	SINALOA	20	12	MAZATLAN	2627
25	SINALOA	20	12	MAZATLAN	2628
25	SINALOA	20	12	MAZATLAN	2629
25	SINALOA	20	12	MAZATLAN	2630
25	SINALOA	20	12	MAZATLAN	2631
25	SINALOA	20	12	MAZATLAN	2632
25	SINALOA	20	12	MAZATLAN	2633
25	SINALOA	20	12	MAZATLAN	2634
25	SINALOA	20	12	MAZATLAN	2635
25	SINALOA	20	12	MAZATLAN	2636
25	SINALOA	20	12	MAZATLAN	2637
25	SINALOA	20	12	MAZATLAN	2638
25	SINALOA	20	12	MAZATLAN	2639
25	SINALOA	20	12	MAZATLAN	2640
25	SINALOA	20	12	MAZATLAN	2641
25	SINALOA	20	12	MAZATLAN	2642
25	SINALOA	20	12	MAZATLAN	2643
25	SINALOA	20	12	MAZATLAN	2644
25	SINALOA	20	12	MAZATLAN	2645
25	SINALOA	20	12	MAZATLAN	2646
25	SINALOA	20	12	MAZATLAN	2647
25	SINALOA	20	12	MAZATLAN	2648
25	SINALOA	20	12	MAZATLAN	2649
25	SINALOA	20	12	MAZATLAN	2650
25	SINALOA	20	12	MAZATLAN	2651



**Instituto Nacional Electoral
CONSEJO GENERAL**

ENTIDAD	NOMBRE_ENTIDAD	DISTRITO_LOCAL	MUNICIPIO	NOMBRE_MUNICIPIO	SECCION
25	SINALOA	20	12	MAZATLAN	2652
25	SINALOA	20	12	MAZATLAN	2653
25	SINALOA	20	12	MAZATLAN	2654
25	SINALOA	20	12	MAZATLAN	2655
25	SINALOA	20	12	MAZATLAN	2656
25	SINALOA	20	12	MAZATLAN	2657
25	SINALOA	20	12	MAZATLAN	2658
25	SINALOA	20	12	MAZATLAN	2659
25	SINALOA	20	12	MAZATLAN	2660
25	SINALOA	20	12	MAZATLAN	2661
25	SINALOA	20	12	MAZATLAN	2662
25	SINALOA	20	12	MAZATLAN	2663
25	SINALOA	20	12	MAZATLAN	2664
25	SINALOA	20	12	MAZATLAN	2665
25	SINALOA	20	12	MAZATLAN	2666
25	SINALOA	21	4	CONCORDIA	629
25	SINALOA	21	4	CONCORDIA	630
25	SINALOA	21	4	CONCORDIA	631
25	SINALOA	21	4	CONCORDIA	632
25	SINALOA	21	4	CONCORDIA	633
25	SINALOA	21	4	CONCORDIA	634
25	SINALOA	21	4	CONCORDIA	635
25	SINALOA	21	4	CONCORDIA	636
25	SINALOA	21	4	CONCORDIA	637
25	SINALOA	21	4	CONCORDIA	638
25	SINALOA	21	4	CONCORDIA	639
25	SINALOA	21	4	CONCORDIA	640
25	SINALOA	21	4	CONCORDIA	641
25	SINALOA	21	4	CONCORDIA	642
25	SINALOA	21	4	CONCORDIA	643
25	SINALOA	21	4	CONCORDIA	644
25	SINALOA	21	4	CONCORDIA	645
25	SINALOA	21	4	CONCORDIA	646
25	SINALOA	21	4	CONCORDIA	647
25	SINALOA	21	4	CONCORDIA	648
25	SINALOA	21	4	CONCORDIA	649
25	SINALOA	21	4	CONCORDIA	650
25	SINALOA	21	4	CONCORDIA	651
25	SINALOA	21	4	CONCORDIA	652
25	SINALOA	21	4	CONCORDIA	653
25	SINALOA	21	4	CONCORDIA	654



**Instituto Nacional Electoral
CONSEJO GENERAL**

ENTIDAD	NOMBRE_ENTIDAD	DISTRITO_LOCAL	MUNICIPIO	NOMBRE_MUNICIPIO	SECCION
25	SINALOA	21	4	CONCORDIA	655
25	SINALOA	21	4	CONCORDIA	656
25	SINALOA	21	4	CONCORDIA	657
25	SINALOA	21	4	CONCORDIA	658
25	SINALOA	21	4	CONCORDIA	659
25	SINALOA	21	4	CONCORDIA	660
25	SINALOA	21	4	CONCORDIA	661
25	SINALOA	21	4	CONCORDIA	662
25	SINALOA	21	4	CONCORDIA	663
25	SINALOA	21	4	CONCORDIA	664
25	SINALOA	21	4	CONCORDIA	665
25	SINALOA	21	4	CONCORDIA	666
25	SINALOA	21	4	CONCORDIA	667
25	SINALOA	21	4	CONCORDIA	668
25	SINALOA	21	4	CONCORDIA	669
25	SINALOA	21	4	CONCORDIA	670
25	SINALOA	21	4	CONCORDIA	671
25	SINALOA	21	4	CONCORDIA	672
25	SINALOA	21	4	CONCORDIA	673
25	SINALOA	21	4	CONCORDIA	674
25	SINALOA	22	14	ROSARIO	3131
25	SINALOA	22	14	ROSARIO	3132
25	SINALOA	22	14	ROSARIO	3133
25	SINALOA	22	14	ROSARIO	3134
25	SINALOA	22	14	ROSARIO	3135
25	SINALOA	22	14	ROSARIO	3136
25	SINALOA	22	14	ROSARIO	3137
25	SINALOA	22	14	ROSARIO	3138
25	SINALOA	22	14	ROSARIO	3139
25	SINALOA	22	14	ROSARIO	3140
25	SINALOA	22	14	ROSARIO	3141
25	SINALOA	22	14	ROSARIO	3142
25	SINALOA	22	14	ROSARIO	3143
25	SINALOA	22	14	ROSARIO	3144
25	SINALOA	22	14	ROSARIO	3145
25	SINALOA	22	14	ROSARIO	3146
25	SINALOA	22	14	ROSARIO	3147
25	SINALOA	22	14	ROSARIO	3148
25	SINALOA	22	14	ROSARIO	3149
25	SINALOA	22	14	ROSARIO	3150
25	SINALOA	22	14	ROSARIO	3151



**Instituto Nacional Electoral
CONSEJO GENERAL**

ENTIDAD	NOMBRE_ENTIDAD	DISTRITO_LOCAL	MUNICIPIO	NOMBRE_MUNICIPIO	SECCION
25	SINALOA	22	14	ROSARIO	3152
25	SINALOA	22	14	ROSARIO	3153
25	SINALOA	22	14	ROSARIO	3154
25	SINALOA	22	14	ROSARIO	3155
25	SINALOA	22	14	ROSARIO	3156
25	SINALOA	22	14	ROSARIO	3157
25	SINALOA	22	14	ROSARIO	3158
25	SINALOA	22	14	ROSARIO	3159
25	SINALOA	22	14	ROSARIO	3161
25	SINALOA	22	14	ROSARIO	3162
25	SINALOA	22	14	ROSARIO	3163
25	SINALOA	22	14	ROSARIO	3164
25	SINALOA	22	14	ROSARIO	3165
25	SINALOA	22	14	ROSARIO	3166
25	SINALOA	22	14	ROSARIO	3167
25	SINALOA	22	14	ROSARIO	3168
25	SINALOA	22	14	ROSARIO	3169
25	SINALOA	22	14	ROSARIO	3170
25	SINALOA	22	14	ROSARIO	3171
25	SINALOA	22	14	ROSARIO	3172
25	SINALOA	22	14	ROSARIO	3173
25	SINALOA	22	14	ROSARIO	3174
25	SINALOA	22	14	ROSARIO	3175
25	SINALOA	22	14	ROSARIO	3176
25	SINALOA	22	14	ROSARIO	3177
25	SINALOA	22	14	ROSARIO	3178
25	SINALOA	22	14	ROSARIO	3179
25	SINALOA	22	14	ROSARIO	3180
25	SINALOA	22	14	ROSARIO	3181
25	SINALOA	22	14	ROSARIO	3182
25	SINALOA	22	14	ROSARIO	3183
25	SINALOA	22	14	ROSARIO	3184
25	SINALOA	22	14	ROSARIO	3185
25	SINALOA	22	14	ROSARIO	3186
25	SINALOA	22	14	ROSARIO	3187
25	SINALOA	22	14	ROSARIO	3188
25	SINALOA	22	14	ROSARIO	3189
25	SINALOA	22	14	ROSARIO	3190
25	SINALOA	22	14	ROSARIO	3191
25	SINALOA	22	14	ROSARIO	3192
25	SINALOA	22	14	ROSARIO	3193



**Instituto Nacional Electoral
CONSEJO GENERAL**

ENTIDAD	NOMBRE_ENTIDAD	DISTRITO_LOCAL	MUNICIPIO	NOMBRE_MUNICIPIO	SECCION
25	SINALOA	22	14	ROSARIO	3194
25	SINALOA	22	14	ROSARIO	3195
25	SINALOA	22	14	ROSARIO	3196
25	SINALOA	22	14	ROSARIO	3197
25	SINALOA	22	14	ROSARIO	3198
25	SINALOA	22	14	ROSARIO	3199
25	SINALOA	22	14	ROSARIO	3200
25	SINALOA	22	14	ROSARIO	3201
25	SINALOA	22	14	ROSARIO	3202
25	SINALOA	22	14	ROSARIO	3203
25	SINALOA	22	14	ROSARIO	3204
25	SINALOA	22	14	ROSARIO	3205
25	SINALOA	22	14	ROSARIO	3206
25	SINALOA	22	14	ROSARIO	3207
25	SINALOA	22	14	ROSARIO	3208
25	SINALOA	22	14	ROSARIO	3209
25	SINALOA	22	14	ROSARIO	3210
25	SINALOA	22	14	ROSARIO	3211
25	SINALOA	22	14	ROSARIO	3212
25	SINALOA	22	14	ROSARIO	3213
25	SINALOA	22	14	ROSARIO	3214
25	SINALOA	22	14	ROSARIO	3215
25	SINALOA	22	14	ROSARIO	3216
25	SINALOA	22	14	ROSARIO	3217
25	SINALOA	22	14	ROSARIO	3218
25	SINALOA	22	14	ROSARIO	3219
25	SINALOA	23	9	ESCUINAPA	1860
25	SINALOA	23	9	ESCUINAPA	1861
25	SINALOA	23	9	ESCUINAPA	1862
25	SINALOA	23	9	ESCUINAPA	1863
25	SINALOA	23	9	ESCUINAPA	1864
25	SINALOA	23	9	ESCUINAPA	1865
25	SINALOA	23	9	ESCUINAPA	1866
25	SINALOA	23	9	ESCUINAPA	1867
25	SINALOA	23	9	ESCUINAPA	1868
25	SINALOA	23	9	ESCUINAPA	1869
25	SINALOA	23	9	ESCUINAPA	1870
25	SINALOA	23	9	ESCUINAPA	1871
25	SINALOA	23	9	ESCUINAPA	1872
25	SINALOA	23	9	ESCUINAPA	1873
25	SINALOA	23	9	ESCUINAPA	1874



**Instituto Nacional Electoral
CONSEJO GENERAL**

ENTIDAD	NOMBRE_ENTIDAD	DISTRITO_LOCAL	MUNICIPIO	NOMBRE_MUNICIPIO	SECCION
25	SINALOA	23	9	ESCUINAPA	1875
25	SINALOA	23	9	ESCUINAPA	1876
25	SINALOA	23	9	ESCUINAPA	1877
25	SINALOA	23	9	ESCUINAPA	1878
25	SINALOA	23	9	ESCUINAPA	1879
25	SINALOA	23	9	ESCUINAPA	1880
25	SINALOA	23	9	ESCUINAPA	1881
25	SINALOA	23	9	ESCUINAPA	1882
25	SINALOA	23	9	ESCUINAPA	1883
25	SINALOA	23	9	ESCUINAPA	1884
25	SINALOA	23	9	ESCUINAPA	1885
25	SINALOA	23	9	ESCUINAPA	1886
25	SINALOA	23	9	ESCUINAPA	1887
25	SINALOA	23	9	ESCUINAPA	1888
25	SINALOA	23	9	ESCUINAPA	1889
25	SINALOA	23	9	ESCUINAPA	1890
25	SINALOA	23	9	ESCUINAPA	1891
25	SINALOA	23	9	ESCUINAPA	1892
25	SINALOA	23	9	ESCUINAPA	1893
25	SINALOA	23	9	ESCUINAPA	1894
25	SINALOA	23	9	ESCUINAPA	1895
25	SINALOA	23	9	ESCUINAPA	1896
25	SINALOA	23	9	ESCUINAPA	1897
25	SINALOA	23	9	ESCUINAPA	1899
25	SINALOA	23	9	ESCUINAPA	1900
25	SINALOA	23	9	ESCUINAPA	1901
25	SINALOA	23	9	ESCUINAPA	1902
25	SINALOA	23	9	ESCUINAPA	1903
25	SINALOA	23	9	ESCUINAPA	1904
25	SINALOA	23	9	ESCUINAPA	1905
25	SINALOA	23	9	ESCUINAPA	1906
25	SINALOA	23	9	ESCUINAPA	1907
25	SINALOA	23	9	ESCUINAPA	1908
25	SINALOA	23	9	ESCUINAPA	1909
25	SINALOA	23	9	ESCUINAPA	1910
25	SINALOA	23	9	ESCUINAPA	1911
25	SINALOA	23	9	ESCUINAPA	1912
25	SINALOA	23	9	ESCUINAPA	1913
25	SINALOA	23	9	ESCUINAPA	1914
25	SINALOA	23	9	ESCUINAPA	1915
25	SINALOA	23	9	ESCUINAPA	1916



**Instituto Nacional Electoral
CONSEJO GENERAL**

ENTIDAD	NOMBRE_ENTIDAD	DISTRITO_LOCAL	MUNICIPIO	NOMBRE_MUNICIPIO	SECCION
25	SINALOA	23	9	ESCUINAPA	1917
25	SINALOA	23	9	ESCUINAPA	1918
25	SINALOA	23	9	ESCUINAPA	1919
25	SINALOA	23	9	ESCUINAPA	1920
25	SINALOA	23	9	ESCUINAPA	1921
25	SINALOA	23	9	ESCUINAPA	1922
25	SINALOA	23	9	ESCUINAPA	1923
25	SINALOA	23	9	ESCUINAPA	1924
25	SINALOA	24	6	CULIACAN	710
25	SINALOA	24	6	CULIACAN	711
25	SINALOA	24	6	CULIACAN	712
25	SINALOA	24	6	CULIACAN	713
25	SINALOA	24	6	CULIACAN	714
25	SINALOA	24	6	CULIACAN	715
25	SINALOA	24	6	CULIACAN	716
25	SINALOA	24	6	CULIACAN	717
25	SINALOA	24	6	CULIACAN	718
25	SINALOA	24	6	CULIACAN	719
25	SINALOA	24	6	CULIACAN	720
25	SINALOA	24	6	CULIACAN	721
25	SINALOA	24	6	CULIACAN	722
25	SINALOA	24	6	CULIACAN	723
25	SINALOA	24	6	CULIACAN	724
25	SINALOA	24	6	CULIACAN	725
25	SINALOA	24	6	CULIACAN	726
25	SINALOA	24	6	CULIACAN	727
25	SINALOA	24	6	CULIACAN	728
25	SINALOA	24	6	CULIACAN	729
25	SINALOA	24	6	CULIACAN	730
25	SINALOA	24	6	CULIACAN	731
25	SINALOA	24	6	CULIACAN	732
25	SINALOA	24	6	CULIACAN	733
25	SINALOA	24	6	CULIACAN	734
25	SINALOA	24	6	CULIACAN	735
25	SINALOA	24	6	CULIACAN	736
25	SINALOA	24	6	CULIACAN	737
25	SINALOA	24	6	CULIACAN	738
25	SINALOA	24	6	CULIACAN	739
25	SINALOA	24	6	CULIACAN	740
25	SINALOA	24	6	CULIACAN	741
25	SINALOA	24	6	CULIACAN	742



**Instituto Nacional Electoral
CONSEJO GENERAL**

ENTIDAD	NOMBRE_ENTIDAD	DISTRITO_LOCAL	MUNICIPIO	NOMBRE_MUNICIPIO	SECCION
25	SINALOA	24	6	CULIACAN	743
25	SINALOA	24	6	CULIACAN	744
25	SINALOA	24	6	CULIACAN	745
25	SINALOA	24	6	CULIACAN	746
25	SINALOA	24	6	CULIACAN	747
25	SINALOA	24	6	CULIACAN	748
25	SINALOA	24	6	CULIACAN	749
25	SINALOA	24	6	CULIACAN	750
25	SINALOA	24	6	CULIACAN	751
25	SINALOA	24	6	CULIACAN	752
25	SINALOA	24	6	CULIACAN	753
25	SINALOA	24	6	CULIACAN	754
25	SINALOA	24	6	CULIACAN	755
25	SINALOA	24	6	CULIACAN	756
25	SINALOA	24	6	CULIACAN	757
25	SINALOA	24	6	CULIACAN	758
25	SINALOA	24	6	CULIACAN	759
25	SINALOA	24	6	CULIACAN	760
25	SINALOA	24	6	CULIACAN	761
25	SINALOA	24	6	CULIACAN	762
25	SINALOA	24	6	CULIACAN	763
25	SINALOA	24	6	CULIACAN	764
25	SINALOA	24	6	CULIACAN	765
25	SINALOA	24	6	CULIACAN	766
25	SINALOA	24	6	CULIACAN	767
25	SINALOA	24	6	CULIACAN	768
25	SINALOA	24	6	CULIACAN	769
25	SINALOA	24	6	CULIACAN	770
25	SINALOA	24	6	CULIACAN	771
25	SINALOA	24	6	CULIACAN	772
25	SINALOA	24	6	CULIACAN	776
25	SINALOA	24	6	CULIACAN	777
25	SINALOA	24	6	CULIACAN	778
25	SINALOA	24	6	CULIACAN	779
25	SINALOA	24	6	CULIACAN	780
25	SINALOA	24	6	CULIACAN	781
25	SINALOA	24	6	CULIACAN	782
25	SINALOA	24	6	CULIACAN	783
25	SINALOA	24	6	CULIACAN	784
25	SINALOA	24	6	CULIACAN	785
25	SINALOA	24	6	CULIACAN	786



**Instituto Nacional Electoral
CONSEJO GENERAL**

ENTIDAD	NOMBRE_ENTIDAD	DISTRITO_LOCAL	MUNICIPIO	NOMBRE_MUNICIPIO	SECCION
25	SINALOA	24	6	CULIACAN	787
25	SINALOA	24	6	CULIACAN	804
25	SINALOA	24	6	CULIACAN	805
25	SINALOA	24	6	CULIACAN	806
25	SINALOA	24	6	CULIACAN	807
25	SINALOA	24	6	CULIACAN	808
25	SINALOA	24	6	CULIACAN	809
25	SINALOA	24	6	CULIACAN	810
25	SINALOA	24	6	CULIACAN	811
25	SINALOA	24	6	CULIACAN	812
25	SINALOA	24	6	CULIACAN	813
25	SINALOA	24	6	CULIACAN	814
25	SINALOA	24	6	CULIACAN	815
25	SINALOA	24	6	CULIACAN	816
25	SINALOA	24	6	CULIACAN	817
25	SINALOA	24	6	CULIACAN	818
25	SINALOA	24	6	CULIACAN	819
25	SINALOA	24	6	CULIACAN	852
25	SINALOA	24	6	CULIACAN	853
25	SINALOA	24	6	CULIACAN	854
25	SINALOA	24	6	CULIACAN	855
25	SINALOA	24	6	CULIACAN	856
25	SINALOA	24	6	CULIACAN	857
25	SINALOA	24	6	CULIACAN	858
25	SINALOA	24	6	CULIACAN	859
25	SINALOA	24	6	CULIACAN	860
25	SINALOA	24	6	CULIACAN	861
25	SINALOA	24	6	CULIACAN	862
25	SINALOA	24	6	CULIACAN	863
25	SINALOA	24	6	CULIACAN	864
25	SINALOA	24	6	CULIACAN	865
25	SINALOA	24	6	CULIACAN	866
25	SINALOA	24	6	CULIACAN	867
25	SINALOA	24	6	CULIACAN	868
25	SINALOA	24	6	CULIACAN	869
25	SINALOA	24	6	CULIACAN	870
25	SINALOA	24	6	CULIACAN	871
25	SINALOA	24	6	CULIACAN	872
25	SINALOA	24	6	CULIACAN	873
25	SINALOA	24	6	CULIACAN	874
25	SINALOA	24	6	CULIACAN	875



**Instituto Nacional Electoral
CONSEJO GENERAL**

ENTIDAD	NOMBRE_ENTIDAD	DISTRITO_LOCAL	MUNICIPIO	NOMBRE_MUNICIPIO	SECCION
25	SINALOA	24	6	CULIACAN	876
25	SINALOA	24	6	CULIACAN	877
25	SINALOA	24	6	CULIACAN	878
25	SINALOA	24	6	CULIACAN	879
25	SINALOA	24	6	CULIACAN	880
25	SINALOA	24	6	CULIACAN	881
25	SINALOA	24	6	CULIACAN	882
25	SINALOA	24	6	CULIACAN	883
25	SINALOA	24	6	CULIACAN	884
25	SINALOA	24	6	CULIACAN	885
25	SINALOA	24	6	CULIACAN	886
25	SINALOA	24	6	CULIACAN	887
25	SINALOA	24	6	CULIACAN	888
25	SINALOA	24	6	CULIACAN	889
25	SINALOA	24	6	CULIACAN	890
25	SINALOA	24	6	CULIACAN	891
25	SINALOA	24	6	CULIACAN	892
25	SINALOA	24	6	CULIACAN	893
25	SINALOA	24	6	CULIACAN	894
25	SINALOA	24	6	CULIACAN	895
25	SINALOA	24	6	CULIACAN	896
25	SINALOA	24	6	CULIACAN	897
25	SINALOA	24	6	CULIACAN	898
25	SINALOA	24	6	CULIACAN	899
25	SINALOA	24	6	CULIACAN	900
25	SINALOA	24	6	CULIACAN	901
25	SINALOA	24	6	CULIACAN	902
25	SINALOA	24	6	CULIACAN	903
25	SINALOA	24	6	CULIACAN	904
25	SINALOA	24	6	CULIACAN	905
25	SINALOA	24	6	CULIACAN	906
25	SINALOA	24	6	CULIACAN	907
25	SINALOA	24	6	CULIACAN	908
25	SINALOA	24	6	CULIACAN	909
25	SINALOA	24	6	CULIACAN	910
25	SINALOA	24	6	CULIACAN	911
25	SINALOA	24	6	CULIACAN	912
25	SINALOA	24	6	CULIACAN	913
25	SINALOA	24	6	CULIACAN	914
25	SINALOA	24	6	CULIACAN	915
25	SINALOA	24	6	CULIACAN	916



**Instituto Nacional Electoral
CONSEJO GENERAL**

ENTIDAD	NOMBRE_ENTIDAD	DISTRITO_LOCAL	MUNICIPIO	NOMBRE_MUNICIPIO	SECCION
25	SINALOA	24	6	CULIACAN	917
25	SINALOA	24	6	CULIACAN	918
25	SINALOA	24	6	CULIACAN	919
25	SINALOA	24	6	CULIACAN	920
25	SINALOA	24	6	CULIACAN	921
25	SINALOA	24	6	CULIACAN	922
25	SINALOA	24	6	CULIACAN	923
25	SINALOA	24	6	CULIACAN	924
25	SINALOA	24	6	CULIACAN	925
25	SINALOA	24	6	CULIACAN	926
25	SINALOA	24	6	CULIACAN	927
25	SINALOA	24	6	CULIACAN	928
25	SINALOA	24	6	CULIACAN	929
25	SINALOA	24	6	CULIACAN	930
25	SINALOA	24	6	CULIACAN	931
25	SINALOA	24	6	CULIACAN	932
25	SINALOA	24	6	CULIACAN	933
25	SINALOA	24	6	CULIACAN	934
25	SINALOA	24	6	CULIACAN	935
25	SINALOA	24	6	CULIACAN	936
25	SINALOA	24	6	CULIACAN	937
25	SINALOA	24	6	CULIACAN	938
25	SINALOA	24	6	CULIACAN	939
25	SINALOA	24	6	CULIACAN	940
25	SINALOA	24	6	CULIACAN	941
25	SINALOA	24	6	CULIACAN	942
25	SINALOA	24	6	CULIACAN	943
25	SINALOA	24	6	CULIACAN	944
25	SINALOA	24	6	CULIACAN	945
25	SINALOA	24	6	CULIACAN	946
25	SINALOA	24	6	CULIACAN	947
25	SINALOA	24	6	CULIACAN	948
25	SINALOA	24	6	CULIACAN	949
25	SINALOA	24	6	CULIACAN	950
25	SINALOA	24	6	CULIACAN	951
25	SINALOA	24	6	CULIACAN	952
25	SINALOA	24	6	CULIACAN	953
25	SINALOA	24	6	CULIACAN	954
25	SINALOA	24	6	CULIACAN	955
25	SINALOA	24	6	CULIACAN	956
25	SINALOA	24	6	CULIACAN	957



Instituto Nacional Electoral
CONSEJO GENERAL

ENTIDAD	NOMBRE_ENTIDAD	DISTRITO_LOCAL	MUNICIPIO	NOMBRE_MUNICIPIO	SECCION
25	SINALOA	24	6	CULIACAN	958
25	SINALOA	24	6	CULIACAN	959
25	SINALOA	24	6	CULIACAN	960
25	SINALOA	24	6	CULIACAN	961
25	SINALOA	24	6	CULIACAN	962
25	SINALOA	24	6	CULIACAN	963
25	SINALOA	24	6	CULIACAN	964
25	SINALOA	24	6	CULIACAN	965
25	SINALOA	24	6	CULIACAN	966
25	SINALOA	24	6	CULIACAN	967
25	SINALOA	24	6	CULIACAN	968
25	SINALOA	24	6	CULIACAN	969
25	SINALOA	24	6	CULIACAN	970
25	SINALOA	24	6	CULIACAN	971
25	SINALOA	24	6	CULIACAN	972
25	SINALOA	24	6	CULIACAN	973
25	SINALOA	24	6	CULIACAN	974
25	SINALOA	24	6	CULIACAN	975
25	SINALOA	24	6	CULIACAN	976
25	SINALOA	24	6	CULIACAN	977
25	SINALOA	24	6	CULIACAN	978
25	SINALOA	24	6	CULIACAN	979
25	SINALOA	24	6	CULIACAN	980
25	SINALOA	24	6	CULIACAN	981
25	SINALOA	24	6	CULIACAN	982
25	SINALOA	24	6	CULIACAN	983
25	SINALOA	24	6	CULIACAN	984
25	SINALOA	24	6	CULIACAN	985
25	SINALOA	24	6	CULIACAN	986
25	SINALOA	24	6	CULIACAN	987
25	SINALOA	24	6	CULIACAN	988
25	SINALOA	24	6	CULIACAN	989
25	SINALOA	24	6	CULIACAN	1206
25	SINALOA	24	6	CULIACAN	1207
25	SINALOA	24	6	CULIACAN	1208
25	SINALOA	24	6	CULIACAN	1209
25	SINALOA	24	6	CULIACAN	1210
25	SINALOA	24	6	CULIACAN	1211
25	SINALOA	24	6	CULIACAN	1212
25	SINALOA	24	6	CULIACAN	1213
25	SINALOA	24	6	CULIACAN	1214



**Instituto Nacional Electoral
CONSEJO GENERAL**

ENTIDAD	NOMBRE_ENTIDAD	DISTRITO_LOCAL	MUNICIPIO	NOMBRE_MUNICIPIO	SECCION
25	SINALOA	24	6	CULIACAN	1215
25	SINALOA	24	6	CULIACAN	1216
25	SINALOA	24	6	CULIACAN	1217
25	SINALOA	24	6	CULIACAN	1218
25	SINALOA	24	6	CULIACAN	1219
25	SINALOA	24	6	CULIACAN	1220
25	SINALOA	24	6	CULIACAN	1221
25	SINALOA	24	6	CULIACAN	1222
25	SINALOA	24	6	CULIACAN	1223
25	SINALOA	24	6	CULIACAN	1224
25	SINALOA	24	6	CULIACAN	1225
25	SINALOA	24	6	CULIACAN	1226
25	SINALOA	24	6	CULIACAN	1227
25	SINALOA	24	6	CULIACAN	1228
25	SINALOA	24	6	CULIACAN	1229
25	SINALOA	24	6	CULIACAN	1230
25	SINALOA	24	6	CULIACAN	1231
25	SINALOA	24	6	CULIACAN	1232
25	SINALOA	24	6	CULIACAN	1233
25	SINALOA	24	6	CULIACAN	1234
25	SINALOA	24	6	CULIACAN	1236
25	SINALOA	24	6	CULIACAN	1237
25	SINALOA	24	6	CULIACAN	1238
25	SINALOA	24	6	CULIACAN	1239
25	SINALOA	24	6	CULIACAN	1240
25	SINALOA	24	6	CULIACAN	1241
25	SINALOA	24	6	CULIACAN	1242
25	SINALOA	24	6	CULIACAN	1243
25	SINALOA	24	6	CULIACAN	1255
25	SINALOA	24	6	CULIACAN	1256
25	SINALOA	24	6	CULIACAN	1257
25	SINALOA	24	6	CULIACAN	1258
25	SINALOA	24	6	CULIACAN	1259
25	SINALOA	24	6	CULIACAN	1260
25	SINALOA	24	6	CULIACAN	1261
25	SINALOA	24	6	CULIACAN	1262
25	SINALOA	24	6	CULIACAN	1263
25	SINALOA	24	6	CULIACAN	1277
25	SINALOA	24	6	CULIACAN	1278



Instituto Nacional Electoral
CONSEJO GENERAL



DIRECCIÓN EJECUTIVA DEL REGISTRO FEDERAL DE ELECTORES

CATALOGOS A NIVEL ENTIDAD Y MUNICIPIO.

ENTIDAD	NOMBRE_ENTIDAD	MUNICIPIO	NOMBRE_MUNICIPIO
25	SINALOA	1	AHOME
25	SINALOA	2	ANGOSTURA
25	SINALOA	3	BADIRAGUATO
25	SINALOA	4	CONCORDIA
25	SINALOA	5	COSALA
25	SINALOA	6	CULIACAN
25	SINALOA	7	CHOIX
25	SINALOA	8	ELOTA
25	SINALOA	9	ESCUINAPA
25	SINALOA	10	EL FUERTE
25	SINALOA	11	GUASAVE
25	SINALOA	12	MAZATLAN
25	SINALOA	13	MOCORITO
25	SINALOA	14	ROSARIO
25	SINALOA	15	SALVADOR ALVARADO
25	SINALOA	16	SAN IGNACIO
25	SINALOA	17	SINALOA
25	SINALOA	18	NAVOLATO



Instituto Nacional Electoral
CONSEJO GENERAL



DIRECCIÓN EJECUTIVA DEL REGISTRO FEDERAL DE ELECTORES

CATÁLOGOS A NIVEL ENTIDAD, DISTRITO LOCAL, MUNICIPIO Y SECCIÓN

ENTIDAD	NOMBRE_ENTIDAD	DISTRITO_LOCAL	MUNICIPIO	NOMBRE_MUNICIPIO	SECCION
29	TLAXCALA	1	33	TLAXCALA	442
29	TLAXCALA	1	33	TLAXCALA	446
29	TLAXCALA	1	33	TLAXCALA	447
29	TLAXCALA	1	33	TLAXCALA	449
29	TLAXCALA	1	33	TLAXCALA	450
29	TLAXCALA	1	33	TLAXCALA	451
29	TLAXCALA	1	33	TLAXCALA	452
29	TLAXCALA	1	33	TLAXCALA	453
29	TLAXCALA	1	33	TLAXCALA	454
29	TLAXCALA	1	33	TLAXCALA	455
29	TLAXCALA	1	33	TLAXCALA	456
29	TLAXCALA	1	33	TLAXCALA	457
29	TLAXCALA	1	33	TLAXCALA	458
29	TLAXCALA	1	33	TLAXCALA	459
29	TLAXCALA	1	33	TLAXCALA	460
29	TLAXCALA	1	33	TLAXCALA	461
29	TLAXCALA	1	33	TLAXCALA	463
29	TLAXCALA	1	33	TLAXCALA	464
29	TLAXCALA	1	33	TLAXCALA	465
29	TLAXCALA	1	33	TLAXCALA	466
29	TLAXCALA	1	33	TLAXCALA	467
29	TLAXCALA	1	33	TLAXCALA	468
29	TLAXCALA	1	33	TLAXCALA	469
29	TLAXCALA	2	2	APETATITLÁN DE ANTONIO CARVAJAL	5
29	TLAXCALA	2	2	APETATITLÁN DE ANTONIO CARVAJAL	6
29	TLAXCALA	2	2	APETATITLÁN DE ANTONIO CARVAJAL	7
29	TLAXCALA	2	2	APETATITLÁN DE ANTONIO CARVAJAL	8
29	TLAXCALA	2	2	APETATITLÁN DE ANTONIO CARVAJAL	9
29	TLAXCALA	2	2	APETATITLÁN DE ANTONIO CARVAJAL	10
29	TLAXCALA	2	2	APETATITLÁN DE ANTONIO CARVAJAL	11
29	TLAXCALA	2	33	TLAXCALA	435
29	TLAXCALA	2	33	TLAXCALA	436
29	TLAXCALA	2	33	TLAXCALA	437
29	TLAXCALA	2	33	TLAXCALA	438
29	TLAXCALA	2	33	TLAXCALA	439
29	TLAXCALA	2	33	TLAXCALA	440
29	TLAXCALA	2	33	TLAXCALA	441
29	TLAXCALA	2	33	TLAXCALA	443
29	TLAXCALA	2	33	TLAXCALA	444
29	TLAXCALA	2	33	TLAXCALA	445



**Instituto Nacional Electoral
CONSEJO GENERAL**

ENTIDAD	NOMBRE_ENTIDAD	DISTRITO_LOCAL	MUNICIPIO	NOMBRE_MUNICIPIO	SECCION
29	TLAXCALA	2	33	TLAXCALA	448
29	TLAXCALA	2	33	TLAXCALA	462
29	TLAXCALA	2	36	TOTOLAC	508
29	TLAXCALA	2	36	TOTOLAC	509
29	TLAXCALA	2	36	TOTOLAC	510
29	TLAXCALA	2	36	TOTOLAC	511
29	TLAXCALA	2	36	TOTOLAC	512
29	TLAXCALA	2	36	TOTOLAC	513
29	TLAXCALA	2	36	TOTOLAC	514
29	TLAXCALA	2	36	TOTOLAC	515
29	TLAXCALA	2	36	TOTOLAC	516
29	TLAXCALA	2	36	TOTOLAC	517
29	TLAXCALA	2	36	TOTOLAC	518
29	TLAXCALA	2	36	TOTOLAC	519
29	TLAXCALA	3	1	AMAXAC DE GUERRERO	1
29	TLAXCALA	3	1	AMAXAC DE GUERRERO	2
29	TLAXCALA	3	1	AMAXAC DE GUERRERO	3
29	TLAXCALA	3	1	AMAXAC DE GUERRERO	4
29	TLAXCALA	3	18	CONTLA DE JUAN CUAMATZI	267
29	TLAXCALA	3	18	CONTLA DE JUAN CUAMATZI	268
29	TLAXCALA	3	18	CONTLA DE JUAN CUAMATZI	269
29	TLAXCALA	3	18	CONTLA DE JUAN CUAMATZI	270
29	TLAXCALA	3	18	CONTLA DE JUAN CUAMATZI	271
29	TLAXCALA	3	18	CONTLA DE JUAN CUAMATZI	272
29	TLAXCALA	3	18	CONTLA DE JUAN CUAMATZI	273
29	TLAXCALA	3	18	CONTLA DE JUAN CUAMATZI	274
29	TLAXCALA	3	18	CONTLA DE JUAN CUAMATZI	275
29	TLAXCALA	3	18	CONTLA DE JUAN CUAMATZI	276
29	TLAXCALA	3	18	CONTLA DE JUAN CUAMATZI	277
29	TLAXCALA	3	18	CONTLA DE JUAN CUAMATZI	278
29	TLAXCALA	3	18	CONTLA DE JUAN CUAMATZI	279
29	TLAXCALA	3	18	CONTLA DE JUAN CUAMATZI	280
29	TLAXCALA	3	18	CONTLA DE JUAN CUAMATZI	281
29	TLAXCALA	3	18	CONTLA DE JUAN CUAMATZI	282
29	TLAXCALA	3	18	CONTLA DE JUAN CUAMATZI	283
29	TLAXCALA	3	26	SANTA CRUZ TLAXCALA	365
29	TLAXCALA	3	26	SANTA CRUZ TLAXCALA	366
29	TLAXCALA	3	26	SANTA CRUZ TLAXCALA	367
29	TLAXCALA	3	26	SANTA CRUZ TLAXCALA	368
29	TLAXCALA	3	26	SANTA CRUZ TLAXCALA	369
29	TLAXCALA	3	26	SANTA CRUZ TLAXCALA	370
29	TLAXCALA	3	26	SANTA CRUZ TLAXCALA	371
29	TLAXCALA	4	10	CHIAUTEMPÁN	122
29	TLAXCALA	4	10	CHIAUTEMPÁN	123
29	TLAXCALA	4	10	CHIAUTEMPÁN	124
29	TLAXCALA	4	10	CHIAUTEMPÁN	125



**Instituto Nacional Electoral
CONSEJO GENERAL**

ENTIDAD	NOMBRE_ENTIDAD	DISTRITO_LOCAL	MUNICIPIO	NOMBRE_MUNICIPIO	SECCION
29	TLAXCALA	4	10	CHIAUTEMPÁN	126
29	TLAXCALA	4	10	CHIAUTEMPÁN	127
29	TLAXCALA	4	10	CHIAUTEMPÁN	128
29	TLAXCALA	4	10	CHIAUTEMPÁN	129
29	TLAXCALA	4	10	CHIAUTEMPÁN	130
29	TLAXCALA	4	10	CHIAUTEMPÁN	131
29	TLAXCALA	4	10	CHIAUTEMPÁN	132
29	TLAXCALA	4	10	CHIAUTEMPÁN	133
29	TLAXCALA	4	10	CHIAUTEMPÁN	134
29	TLAXCALA	4	10	CHIAUTEMPÁN	135
29	TLAXCALA	4	10	CHIAUTEMPÁN	136
29	TLAXCALA	4	10	CHIAUTEMPÁN	137
29	TLAXCALA	4	10	CHIAUTEMPÁN	138
29	TLAXCALA	4	10	CHIAUTEMPÁN	139
29	TLAXCALA	4	10	CHIAUTEMPÁN	140
29	TLAXCALA	4	10	CHIAUTEMPÁN	141
29	TLAXCALA	4	10	CHIAUTEMPÁN	142
29	TLAXCALA	4	10	CHIAUTEMPÁN	143
29	TLAXCALA	4	10	CHIAUTEMPÁN	144
29	TLAXCALA	4	10	CHIAUTEMPÁN	149
29	TLAXCALA	4	10	CHIAUTEMPÁN	156
29	TLAXCALA	4	10	CHIAUTEMPÁN	157
29	TLAXCALA	5	10	CHIAUTEMPÁN	145
29	TLAXCALA	5	10	CHIAUTEMPÁN	146
29	TLAXCALA	5	10	CHIAUTEMPÁN	147
29	TLAXCALA	5	10	CHIAUTEMPÁN	148
29	TLAXCALA	5	28	TEOLOCHOLCO	378
29	TLAXCALA	5	28	TEOLOCHOLCO	379
29	TLAXCALA	5	28	TEOLOCHOLCO	380
29	TLAXCALA	5	28	TEOLOCHOLCO	381
29	TLAXCALA	5	28	TEOLOCHOLCO	382
29	TLAXCALA	5	28	TEOLOCHOLCO	383
29	TLAXCALA	5	28	TEOLOCHOLCO	384
29	TLAXCALA	5	28	TEOLOCHOLCO	385
29	TLAXCALA	5	28	TEOLOCHOLCO	386
29	TLAXCALA	5	51	SAN FRANCISCO TETLANOHCÁN	158
29	TLAXCALA	5	51	SAN FRANCISCO TETLANOHCÁN	159
29	TLAXCALA	5	51	SAN FRANCISCO TETLANOHCÁN	160
29	TLAXCALA	5	52	LA MAGDALENA TLALTELULCO	150
29	TLAXCALA	5	52	LA MAGDALENA TLALTELULCO	151
29	TLAXCALA	5	52	LA MAGDALENA TLALTELULCO	152
29	TLAXCALA	5	52	LA MAGDALENA TLALTELULCO	153
29	TLAXCALA	5	52	LA MAGDALENA TLALTELULCO	154
29	TLAXCALA	5	52	LA MAGDALENA TLALTELULCO	155
29	TLAXCALA	6	25	SAN PABLO DEL MONTE	350
29	TLAXCALA	6	25	SAN PABLO DEL MONTE	351



**Instituto Nacional Electoral
CONSEJO GENERAL**

ENTIDAD	NOMBRE_ENTIDAD	DISTRITO_LOCAL	MUNICIPIO	NOMBRE_MUNICIPIO	SECCION
29	TLAXCALA	6	25	SAN PABLO DEL MONTE	352
29	TLAXCALA	6	25	SAN PABLO DEL MONTE	353
29	TLAXCALA	6	25	SAN PABLO DEL MONTE	354
29	TLAXCALA	6	25	SAN PABLO DEL MONTE	355
29	TLAXCALA	6	25	SAN PABLO DEL MONTE	356
29	TLAXCALA	6	25	SAN PABLO DEL MONTE	357
29	TLAXCALA	6	25	SAN PABLO DEL MONTE	358
29	TLAXCALA	6	25	SAN PABLO DEL MONTE	359
29	TLAXCALA	6	25	SAN PABLO DEL MONTE	360
29	TLAXCALA	6	25	SAN PABLO DEL MONTE	361
29	TLAXCALA	6	25	SAN PABLO DEL MONTE	362
29	TLAXCALA	6	25	SAN PABLO DEL MONTE	363
29	TLAXCALA	6	25	SAN PABLO DEL MONTE	364
29	TLAXCALA	7	17	MAZATECOCHCO DE JOSÉ MARÍA MORELOS	263
29	TLAXCALA	7	17	MAZATECOCHCO DE JOSÉ MARÍA MORELOS	264
29	TLAXCALA	7	17	MAZATECOCHCO DE JOSÉ MARÍA MORELOS	265
29	TLAXCALA	7	17	MAZATECOCHCO DE JOSÉ MARÍA MORELOS	266
29	TLAXCALA	7	25	SAN PABLO DEL MONTE	348
29	TLAXCALA	7	25	SAN PABLO DEL MONTE	349
29	TLAXCALA	7	27	TENANCINGO	372
29	TLAXCALA	7	27	TENANCINGO	373
29	TLAXCALA	7	27	TENANCINGO	374
29	TLAXCALA	7	27	TENANCINGO	375
29	TLAXCALA	7	27	TENANCINGO	376
29	TLAXCALA	7	27	TENANCINGO	377
29	TLAXCALA	7	41	PAPALOTLA DE XICOHTENCATL	558
29	TLAXCALA	7	41	PAPALOTLA DE XICOHTENCATL	559
29	TLAXCALA	7	41	PAPALOTLA DE XICOHTENCATL	560
29	TLAXCALA	7	41	PAPALOTLA DE XICOHTENCATL	561
29	TLAXCALA	7	41	PAPALOTLA DE XICOHTENCATL	562
29	TLAXCALA	7	41	PAPALOTLA DE XICOHTENCATL	563
29	TLAXCALA	7	41	PAPALOTLA DE XICOHTENCATL	564
29	TLAXCALA	7	41	PAPALOTLA DE XICOHTENCATL	565
29	TLAXCALA	7	41	PAPALOTLA DE XICOHTENCATL	566
29	TLAXCALA	7	41	PAPALOTLA DE XICOHTENCATL	567
29	TLAXCALA	7	41	PAPALOTLA DE XICOHTENCATL	568
29	TLAXCALA	7	41	PAPALOTLA DE XICOHTENCATL	569
29	TLAXCALA	8	42	XICOHTZINCO	570
29	TLAXCALA	8	42	XICOHTZINCO	571
29	TLAXCALA	8	42	XICOHTZINCO	572
29	TLAXCALA	8	42	XICOHTZINCO	573
29	TLAXCALA	8	42	XICOHTZINCO	574
29	TLAXCALA	8	44	ZACATELCO	588
29	TLAXCALA	8	44	ZACATELCO	589
29	TLAXCALA	8	44	ZACATELCO	590
29	TLAXCALA	8	44	ZACATELCO	591



**Instituto Nacional Electoral
CONSEJO GENERAL**

ENTIDAD	NOMBRE_ENTIDAD	DISTRITO_LOCAL	MUNICIPIO	NOMBRE_MUNICIPIO	SECCION
29	TLAXCALA	8	44	ZACATELCO	592
29	TLAXCALA	8	44	ZACATELCO	593
29	TLAXCALA	8	44	ZACATELCO	594
29	TLAXCALA	8	44	ZACATELCO	595
29	TLAXCALA	8	44	ZACATELCO	596
29	TLAXCALA	8	44	ZACATELCO	597
29	TLAXCALA	8	44	ZACATELCO	598
29	TLAXCALA	8	44	ZACATELCO	599
29	TLAXCALA	8	44	ZACATELCO	600
29	TLAXCALA	8	44	ZACATELCO	601
29	TLAXCALA	8	59	SAN LORENZO AXOCOMANITLA	586
29	TLAXCALA	8	59	SAN LORENZO AXOCOMANITLA	587
29	TLAXCALA	9	22	ACUAMANALA DE MIGUEL HIDALGO	309
29	TLAXCALA	9	22	ACUAMANALA DE MIGUEL HIDALGO	310
29	TLAXCALA	9	22	ACUAMANALA DE MIGUEL HIDALGO	311
29	TLAXCALA	9	22	ACUAMANALA DE MIGUEL HIDALGO	312
29	TLAXCALA	9	29	TEPEYANCO	387
29	TLAXCALA	9	29	TEPEYANCO	388
29	TLAXCALA	9	29	TEPEYANCO	389
29	TLAXCALA	9	29	TEPEYANCO	390
29	TLAXCALA	9	29	TEPEYANCO	393
29	TLAXCALA	9	29	TEPEYANCO	394
29	TLAXCALA	9	29	TEPEYANCO	397
29	TLAXCALA	9	32	TETLATLAHUCA	424
29	TLAXCALA	9	32	TETLATLAHUCA	425
29	TLAXCALA	9	32	TETLATLAHUCA	426
29	TLAXCALA	9	32	TETLATLAHUCA	427
29	TLAXCALA	9	32	TETLATLAHUCA	428
29	TLAXCALA	9	32	TETLATLAHUCA	431
29	TLAXCALA	9	32	TETLATLAHUCA	434
29	TLAXCALA	9	46	SANTA CRUZ QUILEHTLA	313
29	TLAXCALA	9	46	SANTA CRUZ QUILEHTLA	314
29	TLAXCALA	9	46	SANTA CRUZ QUILEHTLA	315
29	TLAXCALA	9	47	SAN JUAN HUACTZINCO	395
29	TLAXCALA	9	47	SAN JUAN HUACTZINCO	396
29	TLAXCALA	9	48	SANTA CATARINA AYOMETLA	602
29	TLAXCALA	9	48	SANTA CATARINA AYOMETLA	603
29	TLAXCALA	9	48	SANTA CATARINA AYOMETLA	604
29	TLAXCALA	9	48	SANTA CATARINA AYOMETLA	605
29	TLAXCALA	9	49	SANTA ISABEL XILOXOTLA	391
29	TLAXCALA	9	49	SANTA ISABEL XILOXOTLA	392
29	TLAXCALA	9	56	SAN JERÓNIMO ZACUALPÁN	432
29	TLAXCALA	9	56	SAN JERÓNIMO ZACUALPÁN	433
29	TLAXCALA	10	19	TEPETITLA DE LARDIZABAL	284
29	TLAXCALA	10	19	TEPETITLA DE LARDIZABAL	285
29	TLAXCALA	10	19	TEPETITLA DE LARDIZABAL	286



Instituto Nacional Electoral
CONSEJO GENERAL

ENTIDAD	NOMBRE_ENTIDAD	DISTRITO_LOCAL	MUNICIPIO	NOMBRE_MUNICIPIO	SECCION
29	TLAXCALA	10	19	TEPETITLA DE LARDIZABAL	287
29	TLAXCALA	10	19	TEPETITLA DE LARDIZABAL	288
29	TLAXCALA	10	19	TEPETITLA DE LARDIZABAL	289
29	TLAXCALA	10	19	TEPETITLA DE LARDIZABAL	290
29	TLAXCALA	10	19	TEPETITLA DE LARDIZABAL	291
29	TLAXCALA	10	23	NATIVITAS	318
29	TLAXCALA	10	23	NATIVITAS	319
29	TLAXCALA	10	23	NATIVITAS	320
29	TLAXCALA	10	23	NATIVITAS	321
29	TLAXCALA	10	23	NATIVITAS	322
29	TLAXCALA	10	23	NATIVITAS	323
29	TLAXCALA	10	23	NATIVITAS	324
29	TLAXCALA	10	23	NATIVITAS	325
29	TLAXCALA	10	23	NATIVITAS	326
29	TLAXCALA	10	23	NATIVITAS	327
29	TLAXCALA	10	23	NATIVITAS	328
29	TLAXCALA	10	23	NATIVITAS	329
29	TLAXCALA	10	23	NATIVITAS	330
29	TLAXCALA	10	23	NATIVITAS	331
29	TLAXCALA	10	45	SANTA APOLONIA TEACALCO	316
29	TLAXCALA	10	45	SANTA APOLONIA TEACALCO	317
29	TLAXCALA	10	53	SAN DAMIAN TEXOLOC	429
29	TLAXCALA	10	53	SAN DAMIAN TEXOLOC	430
29	TLAXCALA	10	58	SANTA ANA NOPALUCAN	254
29	TLAXCALA	10	58	SANTA ANA NOPALUCAN	255
29	TLAXCALA	11	15	IXTACUIXTLA DE MARIANO MATAMOROS	232
29	TLAXCALA	11	15	IXTACUIXTLA DE MARIANO MATAMOROS	233
29	TLAXCALA	11	15	IXTACUIXTLA DE MARIANO MATAMOROS	234
29	TLAXCALA	11	15	IXTACUIXTLA DE MARIANO MATAMOROS	235
29	TLAXCALA	11	15	IXTACUIXTLA DE MARIANO MATAMOROS	236
29	TLAXCALA	11	15	IXTACUIXTLA DE MARIANO MATAMOROS	237
29	TLAXCALA	11	15	IXTACUIXTLA DE MARIANO MATAMOROS	238
29	TLAXCALA	11	15	IXTACUIXTLA DE MARIANO MATAMOROS	239
29	TLAXCALA	11	15	IXTACUIXTLA DE MARIANO MATAMOROS	240
29	TLAXCALA	11	15	IXTACUIXTLA DE MARIANO MATAMOROS	241
29	TLAXCALA	11	15	IXTACUIXTLA DE MARIANO MATAMOROS	242
29	TLAXCALA	11	15	IXTACUIXTLA DE MARIANO MATAMOROS	243
29	TLAXCALA	11	15	IXTACUIXTLA DE MARIANO MATAMOROS	244
29	TLAXCALA	11	15	IXTACUIXTLA DE MARIANO MATAMOROS	245
29	TLAXCALA	11	15	IXTACUIXTLA DE MARIANO MATAMOROS	246
29	TLAXCALA	11	15	IXTACUIXTLA DE MARIANO MATAMOROS	247
29	TLAXCALA	11	15	IXTACUIXTLA DE MARIANO MATAMOROS	248
29	TLAXCALA	11	15	IXTACUIXTLA DE MARIANO MATAMOROS	249
29	TLAXCALA	11	15	IXTACUIXTLA DE MARIANO MATAMOROS	250
29	TLAXCALA	11	15	IXTACUIXTLA DE MARIANO MATAMOROS	251
29	TLAXCALA	11	15	IXTACUIXTLA DE MARIANO MATAMOROS	252



**Instituto Nacional Electoral
CONSEJO GENERAL**

ENTIDAD	NOMBRE_ENTIDAD	DISTRITO_LOCAL	MUNICIPIO	NOMBRE_MUNICIPIO	SECCION
29	TLAXCALA	11	15	IXTACUIXTLA DE MARIANO MATAMOROS	253
29	TLAXCALA	11	15	IXTACUIXTLA DE MARIANO MATAMOROS	256
29	TLAXCALA	11	15	IXTACUIXTLA DE MARIANO MATAMOROS	257
29	TLAXCALA	11	15	IXTACUIXTLA DE MARIANO MATAMOROS	258
29	TLAXCALA	11	24	PANOTLA	332
29	TLAXCALA	11	24	PANOTLA	333
29	TLAXCALA	11	24	PANOTLA	334
29	TLAXCALA	11	24	PANOTLA	335
29	TLAXCALA	11	24	PANOTLA	336
29	TLAXCALA	11	24	PANOTLA	337
29	TLAXCALA	11	24	PANOTLA	338
29	TLAXCALA	11	24	PANOTLA	339
29	TLAXCALA	11	24	PANOTLA	340
29	TLAXCALA	11	24	PANOTLA	341
29	TLAXCALA	11	24	PANOTLA	342
29	TLAXCALA	11	24	PANOTLA	343
29	TLAXCALA	11	24	PANOTLA	344
29	TLAXCALA	11	24	PANOTLA	345
29	TLAXCALA	11	24	PANOTLA	346
29	TLAXCALA	11	24	PANOTLA	347
29	TLAXCALA	12	4	ATLANGATEPEC	49
29	TLAXCALA	12	4	ATLANGATEPEC	50
29	TLAXCALA	12	4	ATLANGATEPEC	51
29	TLAXCALA	12	4	ATLANGATEPEC	52
29	TLAXCALA	12	4	ATLANGATEPEC	53
29	TLAXCALA	12	4	ATLANGATEPEC	54
29	TLAXCALA	12	4	ATLANGATEPEC	55
29	TLAXCALA	12	4	ATLANGATEPEC	56
29	TLAXCALA	12	4	ATLANGATEPEC	57
29	TLAXCALA	12	11	MUÑOZ DE DOMINGO ARENAS	161
29	TLAXCALA	12	11	MUÑOZ DE DOMINGO ARENAS	162
29	TLAXCALA	12	11	MUÑOZ DE DOMINGO ARENAS	163
29	TLAXCALA	12	11	MUÑOZ DE DOMINGO ARENAS	164
29	TLAXCALA	12	12	ESPAÑITA	165
29	TLAXCALA	12	12	ESPAÑITA	166
29	TLAXCALA	12	12	ESPAÑITA	167
29	TLAXCALA	12	12	ESPAÑITA	168
29	TLAXCALA	12	12	ESPAÑITA	169
29	TLAXCALA	12	12	ESPAÑITA	170
29	TLAXCALA	12	12	ESPAÑITA	171
29	TLAXCALA	12	12	ESPAÑITA	172
29	TLAXCALA	12	12	ESPAÑITA	173
29	TLAXCALA	12	12	ESPAÑITA	174
29	TLAXCALA	12	12	ESPAÑITA	175
29	TLAXCALA	12	12	ESPAÑITA	176
29	TLAXCALA	12	12	ESPAÑITA	177



**Instituto Nacional Electoral
CONSEJO GENERAL**

ENTIDAD	NOMBRE_ENTIDAD	DISTRITO_LOCAL	MUNICIPIO	NOMBRE_MUNICIPIO	SECCION
29	TLAXCALA	12	14	HUEYOTLIPÁN	220
29	TLAXCALA	12	14	HUEYOTLIPÁN	221
29	TLAXCALA	12	14	HUEYOTLIPÁN	222
29	TLAXCALA	12	14	HUEYOTLIPÁN	223
29	TLAXCALA	12	14	HUEYOTLIPÁN	224
29	TLAXCALA	12	14	HUEYOTLIPÁN	225
29	TLAXCALA	12	14	HUEYOTLIPÁN	226
29	TLAXCALA	12	14	HUEYOTLIPÁN	227
29	TLAXCALA	12	14	HUEYOTLIPÁN	228
29	TLAXCALA	12	14	HUEYOTLIPÁN	229
29	TLAXCALA	12	14	HUEYOTLIPÁN	230
29	TLAXCALA	12	14	HUEYOTLIPÁN	231
29	TLAXCALA	12	20	SANCTORUM DE LÁZARO CÁRDENAS	292
29	TLAXCALA	12	20	SANCTORUM DE LÁZARO CÁRDENAS	293
29	TLAXCALA	12	20	SANCTORUM DE LÁZARO CÁRDENAS	294
29	TLAXCALA	12	20	SANCTORUM DE LÁZARO CÁRDENAS	297
29	TLAXCALA	12	20	SANCTORUM DE LÁZARO CÁRDENAS	298
29	TLAXCALA	12	40	XALTOCÁN	547
29	TLAXCALA	12	40	XALTOCÁN	548
29	TLAXCALA	12	40	XALTOCÁN	549
29	TLAXCALA	12	40	XALTOCÁN	550
29	TLAXCALA	12	40	XALTOCÁN	553
29	TLAXCALA	12	40	XALTOCÁN	554
29	TLAXCALA	12	40	XALTOCÁN	555
29	TLAXCALA	12	40	XALTOCÁN	556
29	TLAXCALA	12	40	XALTOCÁN	557
29	TLAXCALA	12	57	SAN LUCAS TECOPILCO	551
29	TLAXCALA	12	57	SAN LUCAS TECOPILCO	552
29	TLAXCALA	12	60	BENITO JUÁREZ	295
29	TLAXCALA	12	60	BENITO JUÁREZ	296
29	TLAXCALA	13	6	CALPULALPÁN	78
29	TLAXCALA	13	6	CALPULALPÁN	79
29	TLAXCALA	13	6	CALPULALPÁN	80
29	TLAXCALA	13	6	CALPULALPÁN	81
29	TLAXCALA	13	6	CALPULALPÁN	82
29	TLAXCALA	13	6	CALPULALPÁN	83
29	TLAXCALA	13	6	CALPULALPÁN	84
29	TLAXCALA	13	6	CALPULALPÁN	85
29	TLAXCALA	13	6	CALPULALPÁN	86
29	TLAXCALA	13	6	CALPULALPÁN	87
29	TLAXCALA	13	6	CALPULALPÁN	88
29	TLAXCALA	13	6	CALPULALPÁN	89
29	TLAXCALA	13	6	CALPULALPÁN	90
29	TLAXCALA	13	6	CALPULALPÁN	91
29	TLAXCALA	13	6	CALPULALPÁN	92
29	TLAXCALA	13	6	CALPULALPÁN	93



**Instituto Nacional Electoral
CONSEJO GENERAL**

ENTIDAD	NOMBRE_ENTIDAD	DISTRITO_LOCAL	MUNICIPIO	NOMBRE_MUNICIPIO	SECCION
29	TLAXCALA	13	6	CALPULALPÁN	94
29	TLAXCALA	13	6	CALPULALPÁN	95
29	TLAXCALA	13	6	CALPULALPÁN	96
29	TLAXCALA	13	6	CALPULALPÁN	97
29	TLAXCALA	13	6	CALPULALPÁN	98
29	TLAXCALA	13	6	CALPULALPÁN	99
29	TLAXCALA	13	21	NANACAMILPA DE MARIANO ARISTA	299
29	TLAXCALA	13	21	NANACAMILPA DE MARIANO ARISTA	300
29	TLAXCALA	13	21	NANACAMILPA DE MARIANO ARISTA	301
29	TLAXCALA	13	21	NANACAMILPA DE MARIANO ARISTA	302
29	TLAXCALA	13	21	NANACAMILPA DE MARIANO ARISTA	303
29	TLAXCALA	13	21	NANACAMILPA DE MARIANO ARISTA	304
29	TLAXCALA	13	21	NANACAMILPA DE MARIANO ARISTA	305
29	TLAXCALA	13	21	NANACAMILPA DE MARIANO ARISTA	306
29	TLAXCALA	13	21	NANACAMILPA DE MARIANO ARISTA	307
29	TLAXCALA	13	21	NANACAMILPA DE MARIANO ARISTA	308
29	TLAXCALA	14	31	TETLA DE LA SOLIDARIDAD	409
29	TLAXCALA	14	31	TETLA DE LA SOLIDARIDAD	410
29	TLAXCALA	14	31	TETLA DE LA SOLIDARIDAD	411
29	TLAXCALA	14	31	TETLA DE LA SOLIDARIDAD	412
29	TLAXCALA	14	31	TETLA DE LA SOLIDARIDAD	413
29	TLAXCALA	14	31	TETLA DE LA SOLIDARIDAD	414
29	TLAXCALA	14	31	TETLA DE LA SOLIDARIDAD	415
29	TLAXCALA	14	31	TETLA DE LA SOLIDARIDAD	416
29	TLAXCALA	14	31	TETLA DE LA SOLIDARIDAD	417
29	TLAXCALA	14	31	TETLA DE LA SOLIDARIDAD	418
29	TLAXCALA	14	31	TETLA DE LA SOLIDARIDAD	419
29	TLAXCALA	14	31	TETLA DE LA SOLIDARIDAD	420
29	TLAXCALA	14	31	TETLA DE LA SOLIDARIDAD	421
29	TLAXCALA	14	31	TETLA DE LA SOLIDARIDAD	422
29	TLAXCALA	14	31	TETLA DE LA SOLIDARIDAD	423
29	TLAXCALA	14	34	TLAXCO	58
29	TLAXCALA	14	34	TLAXCO	470
29	TLAXCALA	14	34	TLAXCO	471
29	TLAXCALA	14	34	TLAXCO	472
29	TLAXCALA	14	34	TLAXCO	473
29	TLAXCALA	14	34	TLAXCO	474
29	TLAXCALA	14	34	TLAXCO	475
29	TLAXCALA	14	34	TLAXCO	476
29	TLAXCALA	14	34	TLAXCO	477
29	TLAXCALA	14	34	TLAXCO	478
29	TLAXCALA	14	34	TLAXCO	479
29	TLAXCALA	14	34	TLAXCO	480
29	TLAXCALA	14	34	TLAXCO	481
29	TLAXCALA	14	34	TLAXCO	482
29	TLAXCALA	14	34	TLAXCO	483



**Instituto Nacional Electoral
CONSEJO GENERAL**

ENTIDAD	NOMBRE_ENTIDAD	DISTRITO_LOCAL	MUNICIPIO	NOMBRE_MUNICIPIO	SECCION
29	TLAXCALA	14	34	TLAXCO	484
29	TLAXCALA	14	34	TLAXCO	485
29	TLAXCALA	14	34	TLAXCO	486
29	TLAXCALA	14	34	TLAXCO	487
29	TLAXCALA	14	34	TLAXCO	488
29	TLAXCALA	14	34	TLAXCO	489
29	TLAXCALA	14	34	TLAXCO	491
29	TLAXCALA	14	34	TLAXCO	492
29	TLAXCALA	14	34	TLAXCO	493
29	TLAXCALA	14	34	TLAXCO	494
29	TLAXCALA	14	34	TLAXCO	495
29	TLAXCALA	14	34	TLAXCO	496
29	TLAXCALA	14	34	TLAXCO	499
29	TLAXCALA	14	34	TLAXCO	500
29	TLAXCALA	14	34	TLAXCO	501
29	TLAXCALA	14	34	TLAXCO	502
29	TLAXCALA	15	3	APIZACO	12
29	TLAXCALA	15	3	APIZACO	16
29	TLAXCALA	15	3	APIZACO	17
29	TLAXCALA	15	3	APIZACO	18
29	TLAXCALA	15	3	APIZACO	23
29	TLAXCALA	15	3	APIZACO	24
29	TLAXCALA	15	3	APIZACO	25
29	TLAXCALA	15	3	APIZACO	26
29	TLAXCALA	15	3	APIZACO	27
29	TLAXCALA	15	3	APIZACO	33
29	TLAXCALA	15	3	APIZACO	34
29	TLAXCALA	15	3	APIZACO	35
29	TLAXCALA	15	3	APIZACO	36
29	TLAXCALA	15	3	APIZACO	37
29	TLAXCALA	15	3	APIZACO	38
29	TLAXCALA	15	3	APIZACO	42
29	TLAXCALA	15	3	APIZACO	43
29	TLAXCALA	15	3	APIZACO	44
29	TLAXCALA	15	3	APIZACO	45
29	TLAXCALA	15	3	APIZACO	48
29	TLAXCALA	15	43	YAUHQUEMECÁN	575
29	TLAXCALA	15	43	YAUHQUEMECÁN	576
29	TLAXCALA	15	43	YAUHQUEMECÁN	577
29	TLAXCALA	15	43	YAUHQUEMECÁN	578
29	TLAXCALA	15	43	YAUHQUEMECÁN	579
29	TLAXCALA	15	43	YAUHQUEMECÁN	580
29	TLAXCALA	15	43	YAUHQUEMECÁN	581
29	TLAXCALA	15	43	YAUHQUEMECÁN	582
29	TLAXCALA	15	43	YAUHQUEMECÁN	583
29	TLAXCALA	15	43	YAUHQUEMECÁN	584



**Instituto Nacional Electoral
CONSEJO GENERAL**

ENTIDAD	NOMBRE_ENTIDAD	DISTRITO_LOCAL	MUNICIPIO	NOMBRE_MUNICIPIO	SECCION
29	TLAXCALA	15	43	YAUHQUEMECÁN	585
29	TLAXCALA	16	3	APIZACO	13
29	TLAXCALA	16	3	APIZACO	14
29	TLAXCALA	16	3	APIZACO	15
29	TLAXCALA	16	3	APIZACO	19
29	TLAXCALA	16	3	APIZACO	20
29	TLAXCALA	16	3	APIZACO	21
29	TLAXCALA	16	3	APIZACO	22
29	TLAXCALA	16	3	APIZACO	28
29	TLAXCALA	16	3	APIZACO	29
29	TLAXCALA	16	3	APIZACO	30
29	TLAXCALA	16	3	APIZACO	31
29	TLAXCALA	16	3	APIZACO	32
29	TLAXCALA	16	3	APIZACO	39
29	TLAXCALA	16	3	APIZACO	40
29	TLAXCALA	16	3	APIZACO	41
29	TLAXCALA	16	3	APIZACO	46
29	TLAXCALA	16	3	APIZACO	47
29	TLAXCALA	16	9	CUAXOMULCO	117
29	TLAXCALA	16	9	CUAXOMULCO	118
29	TLAXCALA	16	9	CUAXOMULCO	119
29	TLAXCALA	16	9	CUAXOMULCO	120
29	TLAXCALA	16	9	CUAXOMULCO	121
29	TLAXCALA	16	38	TZOMPANTEPEC	527
29	TLAXCALA	16	38	TZOMPANTEPEC	528
29	TLAXCALA	16	38	TZOMPANTEPEC	529
29	TLAXCALA	16	38	TZOMPANTEPEC	530
29	TLAXCALA	16	38	TZOMPANTEPEC	536
29	TLAXCALA	16	38	TZOMPANTEPEC	537
29	TLAXCALA	16	50	SAN JOSÉ TEACALCO	531
29	TLAXCALA	16	50	SAN JOSÉ TEACALCO	532
29	TLAXCALA	16	50	SAN JOSÉ TEACALCO	533
29	TLAXCALA	16	50	SAN JOSÉ TEACALCO	534
29	TLAXCALA	16	50	SAN JOSÉ TEACALCO	535
29	TLAXCALA	17	5	ALTZAYANCA	59
29	TLAXCALA	17	5	ALTZAYANCA	60
29	TLAXCALA	17	5	ALTZAYANCA	61
29	TLAXCALA	17	5	ALTZAYANCA	62
29	TLAXCALA	17	5	ALTZAYANCA	63
29	TLAXCALA	17	5	ALTZAYANCA	64
29	TLAXCALA	17	5	ALTZAYANCA	65
29	TLAXCALA	17	5	ALTZAYANCA	66
29	TLAXCALA	17	5	ALTZAYANCA	67
29	TLAXCALA	17	5	ALTZAYANCA	68
29	TLAXCALA	17	5	ALTZAYANCA	69
29	TLAXCALA	17	5	ALTZAYANCA	70



Instituto Nacional Electoral
CONSEJO GENERAL

ENTIDAD	NOMBRE_ENTIDAD	DISTRITO_LOCAL	MUNICIPIO	NOMBRE_MUNICIPIO	SECCION
29	TLAXCALA	17	5	ALTZAYANCA	71
29	TLAXCALA	17	5	ALTZAYANCA	72
29	TLAXCALA	17	5	ALTZAYANCA	73
29	TLAXCALA	17	5	ALTZAYANCA	74
29	TLAXCALA	17	5	ALTZAYANCA	75
29	TLAXCALA	17	5	ALTZAYANCA	76
29	TLAXCALA	17	5	ALTZAYANCA	77
29	TLAXCALA	17	30	TERRENATE	398
29	TLAXCALA	17	30	TERRENATE	399
29	TLAXCALA	17	30	TERRENATE	403
29	TLAXCALA	17	30	TERRENATE	404
29	TLAXCALA	17	30	TERRENATE	405
29	TLAXCALA	17	30	TERRENATE	406
29	TLAXCALA	17	30	TERRENATE	407
29	TLAXCALA	17	30	TERRENATE	408
29	TLAXCALA	17	34	TLAXCO	490
29	TLAXCALA	17	34	TLAXCO	497
29	TLAXCALA	17	34	TLAXCO	498
29	TLAXCALA	17	34	TLAXCO	503
29	TLAXCALA	17	34	TLAXCO	504
29	TLAXCALA	17	35	TOCATLÁN	505
29	TLAXCALA	17	35	TOCATLÁN	506
29	TLAXCALA	17	35	TOCATLÁN	507
29	TLAXCALA	17	39	XALOZTOC	538
29	TLAXCALA	17	39	XALOZTOC	539
29	TLAXCALA	17	39	XALOZTOC	540
29	TLAXCALA	17	39	XALOZTOC	541
29	TLAXCALA	17	39	XALOZTOC	542
29	TLAXCALA	17	39	XALOZTOC	543
29	TLAXCALA	17	39	XALOZTOC	544
29	TLAXCALA	17	39	XALOZTOC	545
29	TLAXCALA	17	39	XALOZTOC	546
29	TLAXCALA	17	54	EMILIANO ZAPATA	400
29	TLAXCALA	17	54	EMILIANO ZAPATA	401
29	TLAXCALA	17	54	EMILIANO ZAPATA	607
29	TLAXCALA	17	54	EMILIANO ZAPATA	608
29	TLAXCALA	17	55	LÁZARO CÁRDENAS	402
29	TLAXCALA	17	55	LÁZARO CÁRDENAS	606
29	TLAXCALA	18	13	HUAMANTLA	178
29	TLAXCALA	18	13	HUAMANTLA	179
29	TLAXCALA	18	13	HUAMANTLA	181
29	TLAXCALA	18	13	HUAMANTLA	182
29	TLAXCALA	18	13	HUAMANTLA	183
29	TLAXCALA	18	13	HUAMANTLA	184
29	TLAXCALA	18	13	HUAMANTLA	185
29	TLAXCALA	18	13	HUAMANTLA	186



**Instituto Nacional Electoral
CONSEJO GENERAL**

ENTIDAD	NOMBRE_ENTIDAD	DISTRITO_LOCAL	MUNICIPIO	NOMBRE_MUNICIPIO	SECCION
29	TLAXCALA	18	13	HUAMANTLA	187
29	TLAXCALA	18	13	HUAMANTLA	188
29	TLAXCALA	18	13	HUAMANTLA	189
29	TLAXCALA	18	13	HUAMANTLA	190
29	TLAXCALA	18	13	HUAMANTLA	191
29	TLAXCALA	18	13	HUAMANTLA	192
29	TLAXCALA	18	13	HUAMANTLA	193
29	TLAXCALA	18	13	HUAMANTLA	194
29	TLAXCALA	18	13	HUAMANTLA	195
29	TLAXCALA	18	13	HUAMANTLA	196
29	TLAXCALA	18	13	HUAMANTLA	199
29	TLAXCALA	18	13	HUAMANTLA	200
29	TLAXCALA	18	13	HUAMANTLA	205
29	TLAXCALA	18	13	HUAMANTLA	206
29	TLAXCALA	18	13	HUAMANTLA	207
29	TLAXCALA	18	13	HUAMANTLA	208
29	TLAXCALA	18	13	HUAMANTLA	209
29	TLAXCALA	18	13	HUAMANTLA	210
29	TLAXCALA	18	13	HUAMANTLA	211
29	TLAXCALA	18	13	HUAMANTLA	215
29	TLAXCALA	18	13	HUAMANTLA	216
29	TLAXCALA	18	13	HUAMANTLA	217
29	TLAXCALA	18	13	HUAMANTLA	218
29	TLAXCALA	18	13	HUAMANTLA	219
29	TLAXCALA	19	7	EL CARMEN TEQUEXQUITLA	100
29	TLAXCALA	19	7	EL CARMEN TEQUEXQUITLA	101
29	TLAXCALA	19	7	EL CARMEN TEQUEXQUITLA	102
29	TLAXCALA	19	7	EL CARMEN TEQUEXQUITLA	103
29	TLAXCALA	19	7	EL CARMEN TEQUEXQUITLA	104
29	TLAXCALA	19	7	EL CARMEN TEQUEXQUITLA	105
29	TLAXCALA	19	7	EL CARMEN TEQUEXQUITLA	106
29	TLAXCALA	19	8	CUAPIAXTLA	107
29	TLAXCALA	19	8	CUAPIAXTLA	108
29	TLAXCALA	19	8	CUAPIAXTLA	109
29	TLAXCALA	19	8	CUAPIAXTLA	110
29	TLAXCALA	19	8	CUAPIAXTLA	111
29	TLAXCALA	19	8	CUAPIAXTLA	112
29	TLAXCALA	19	8	CUAPIAXTLA	113
29	TLAXCALA	19	8	CUAPIAXTLA	114
29	TLAXCALA	19	8	CUAPIAXTLA	115
29	TLAXCALA	19	8	CUAPIAXTLA	116
29	TLAXCALA	19	13	HUAMANTLA	180
29	TLAXCALA	19	13	HUAMANTLA	197
29	TLAXCALA	19	13	HUAMANTLA	198
29	TLAXCALA	19	13	HUAMANTLA	201
29	TLAXCALA	19	13	HUAMANTLA	202



**Instituto Nacional Electoral
CONSEJO GENERAL**

ENTIDAD	NOMBRE_ENTIDAD	DISTRITO_LOCAL	MUNICIPIO	NOMBRE_MUNICIPIO	SECCION
29	TLAXCALA	19	13	HUAMANTLA	203
29	TLAXCALA	19	13	HUAMANTLA	204
29	TLAXCALA	19	13	HUAMANTLA	212
29	TLAXCALA	19	13	HUAMANTLA	213
29	TLAXCALA	19	13	HUAMANTLA	214
29	TLAXCALA	19	16	IXTENCO	259
29	TLAXCALA	19	16	IXTENCO	260
29	TLAXCALA	19	16	IXTENCO	261
29	TLAXCALA	19	16	IXTENCO	262
29	TLAXCALA	19	37	ZITLALTEPEC DE TRINIDAD SANCHEZ SANTOS	520
29	TLAXCALA	19	37	ZITLALTEPEC DE TRINIDAD SANCHEZ SANTOS	521
29	TLAXCALA	19	37	ZITLALTEPEC DE TRINIDAD SANCHEZ SANTOS	522
29	TLAXCALA	19	37	ZITLALTEPEC DE TRINIDAD SANCHEZ SANTOS	523
29	TLAXCALA	19	37	ZITLALTEPEC DE TRINIDAD SANCHEZ SANTOS	524
29	TLAXCALA	19	37	ZITLALTEPEC DE TRINIDAD SANCHEZ SANTOS	525
29	TLAXCALA	19	37	ZITLALTEPEC DE TRINIDAD SANCHEZ SANTOS	526



Instituto Nacional Electoral
CONSEJO GENERAL



DIRECCIÓN EJECUTIVA DEL REGISTRO FEDERAL DE ELECTORES

CATÁLOGOS A NIVEL ENTIDAD Y MUNICIPIO.

ENTIDAD	NOMBRE_ENTIDAD	MUNICIPIO	NOMBRE_MUNICIPIO
29	TLAXCALA	1	AMAXAC DE GUERRERO
29	TLAXCALA	2	APETATITLAN DE ANTONIO CARVAJAL
29	TLAXCALA	3	APIZACO
29	TLAXCALA	4	ATLANGATEPEC
29	TLAXCALA	5	ALTZAYANCA
29	TLAXCALA	6	CALPULALPÁN
29	TLAXCALA	7	EL CARMEN TEQUEXQUITLA
29	TLAXCALA	8	CUAPIAXTLA
29	TLAXCALA	9	CUAXOMULCO
29	TLAXCALA	10	CHIAUTEMPÁN
29	TLAXCALA	11	MUÑOZ DE DOMINGO ARENAS
29	TLAXCALA	12	ESPAÑITA
29	TLAXCALA	13	HUAMANTLA
29	TLAXCALA	14	HUEYOTLIPÁN
29	TLAXCALA	15	IXTACUIXTLA DE MARIANO MATAMOROS
29	TLAXCALA	16	IXTENCO
29	TLAXCALA	17	MAZATECOCHCO DE JOSÉ MARÍA MORELOS
29	TLAXCALA	18	CONTLA DE JUAN CUAMATZI
29	TLAXCALA	19	TEPETITLA DE LARDIZABAL
29	TLAXCALA	20	SANCTORUM DE LÁZARO CÁRDENAS
29	TLAXCALA	21	NANACAMILPA DE MARIANO ARISTA
29	TLAXCALA	22	ACUAMANALA DE MIGUEL HIDALGO
29	TLAXCALA	23	NATIVITAS
29	TLAXCALA	24	PANOTLA
29	TLAXCALA	25	SAN PABLO DEL MONTE
29	TLAXCALA	26	SANTA CRUZ TLAXCALA
29	TLAXCALA	27	TENANCINGO
29	TLAXCALA	28	TEOLOCHOLCO
29	TLAXCALA	29	TEPEYANCO
29	TLAXCALA	30	TERRENATE
29	TLAXCALA	31	TETLA DE LA SOLIDARIDAD
29	TLAXCALA	32	TETLATLAHUCA



**Instituto Nacional Electoral
CONSEJO GENERAL**

ENTIDAD	NOMBRE_ENTIDAD	MUNICIPIO	NOMBRE_MUNICIPIO
29	TLAXCALA	33	TLAXCALA
29	TLAXCALA	34	TLAXCO
29	TLAXCALA	35	TOCATLAN
29	TLAXCALA	36	TOTOLAC
29	TLAXCALA	37	ZITLALTEPEC DE TRINIDAD SANCHEZ SANTOS
29	TLAXCALA	38	TZOMPANTEPEC
29	TLAXCALA	39	XALOZTOC
29	TLAXCALA	40	XALTOCÁN
29	TLAXCALA	41	PAPALOTLA DE XICOHTENCATL
29	TLAXCALA	42	XICOHTZINCO
29	TLAXCALA	43	YAUHQUEMECÁN
29	TLAXCALA	44	ZACATELCO
29	TLAXCALA	45	SANTA APOLONIA TEACALCO
29	TLAXCALA	46	SANTA CRUZ QUILEHTLA
29	TLAXCALA	47	SAN JUAN HUACTZINCO
29	TLAXCALA	48	SANTA CATARINA AYOMETLA
29	TLAXCALA	49	SANTA ISABEL XILOXOXTLA
29	TLAXCALA	50	SAN JOSÉ TEACALCO
29	TLAXCALA	51	SAN FRANCISCO TETLANOHCAN
29	TLAXCALA	52	LA MAGDALENA TLALTELULCO
29	TLAXCALA	53	SAN DAMIÁN TEXOLOC
29	TLAXCALA	54	EMILIANO ZAPATA
29	TLAXCALA	55	LÁZARO CÁRDENAS
29	TLAXCALA	56	SAN JERÁNIMO ZACUALPAN
29	TLAXCALA	57	SAN LUCAS TECOPILCO
29	TLAXCALA	58	SANTA ANA NOPALUCAN
29	TLAXCALA	59	SAN LORENZO AXOCOMANITLA
29	TLAXCALA	60	BENITO JUÁREZ



**INSTITUTO NACIONAL ELECTORAL
SECRETARIA EJECUTIVA
DIRECCION DEL SECRETARIADO
OFICIO No. INE/DS/2023/2015**

Ciudad de México, a 2 de julio de 2015

5190, 5191, 5192

INSTITUTO NACIONAL ELECTORAL

**ING. RENÉ MIRANDA JAIMES
DIRECTOR EJECUTIVO DEL REGISTRO
FEDERAL DE ELECTORES
P R E S E N T E**



En alcance a mi similar No. INE/DS/1835/2015 e INE/DS/1863/2015 y con fundamento en lo dispuesto por el artículo 68, párrafo 1, inciso q), del Reglamento Interior del Instituto Nacional Electoral, adjunto le hago llegar un ejemplar original de los Acuerdos aprobados por el Consejo General del Instituto Nacional Electoral en su sesión ordinaria celebrada el día 24 de junio del presente año, mismos que no fueron objeto de engrose durante el desarrollo de dicha sesión, los cuales se encuentran debidamente firmados por el Consejero Presidente y el Secretario del Consejo General, que corresponden al ámbito de su competencia y se relacionan a continuación:

1. **INE/CG397/2015** Acuerdo del Consejo General del Instituto Nacional Electoral, por el que se aprueba el Catálogo de Municipios y Secciones que conforman el Marco Geográfico Electoral de la entidad federativa de Chihuahua, como insumo para la generación de los escenarios de distritación. **Punto 9**
2. **INE/CG400/2015** Acuerdo del Consejo General del Instituto Nacional Electoral, por el que se aprueba la demarcación territorial de los distritos electorales uninominales locales en que se divide el estado de Aguascalientes y sus respectivas cabeceras distritales, a propuesta de la Junta General Ejecutiva de este Instituto. **Punto**

16.1



INSTITUTO NACIONAL ELECTORAL

3. **INE/CG401/2015** Acuerdo del Consejo General del Instituto Nacional Electoral, por el que se aprueba la demarcación territorial de los distritos electorales uninominales locales en que se divide el estado de Durango y sus respectivas cabeceras distritales, a propuesta de la Junta General Ejecutiva de este Instituto. **Punto 16.2**

Lo anterior, para los efectos legales a que haya lugar.

Sin otro particular, aprovecho la ocasión para enviarle un cordial saludo.

A T E N T A M E N T E
EL DIRECTOR DEL SECRETARIADO

LIC. JORGE E. LAVOIGNET VÁSQUEZ

c.c.p.- **Lic. Edmundo Jacobo Molina**.- Secretario Ejecutivo del Instituto Nacional Electoral. Presente.
Lic. Gabriel Mendoza Elvira.- Director Jurídico del Instituto Nacional Electoral. Presente



Instituto Nacional Electoral
CONSEJO GENERAL

005190

RECEIVED
RECIBIDO

Luis Puroz.

2015 JUN 2 20:10

INE/CG397/2015

ACUERDO DEL CONSEJO GENERAL DEL INSTITUTO NACIONAL ELECTORAL, POR EL QUE SE APRUEBA EL CATÁLOGO DE MUNICIPIOS Y SECCIONES QUE CONFORMAN EL MARCO GEOGRÁFICO ELECTORAL DE LA ENTIDAD FEDERATIVA DE CHIHUAHUA, COMO INSUMO PARA LA GENERACIÓN DE LOS ESCENARIOS DE DISTRITACIÓN

ANTECEDENTES

1. **Reforma Constitucional.** El 10 de febrero de 2014, se publicó en el Diario Oficial de la Federación, el Decreto por el que se reforman, adicionan y derogan diversas disposiciones de la Constitución Política de los Estados Unidos Mexicanos, en materia política-electoral.
2. **Creación del Instituto Nacional Electoral.** El 4 de abril de 2014, el Consejero Presidente, las y los Consejeros Electorales, rindieron protesta constitucional, con lo que se integró este Consejo General, dando formal inicio a los trabajos del Instituto Nacional Electoral.
3. **Publicación de la Ley General de Instituciones y Procedimientos Electorales.** El 23 de mayo de 2014, se publicó en el Diario Oficial de la Federación, el Decreto por el que se expidió la Ley General de Instituciones y Procedimientos Electorales; y se reformaron y adicionaron diversas disposiciones de la Ley General del Sistema de Medios de Impugnación en Materia Electoral, de la Ley Orgánica del Poder Judicial de la Federación y de la Ley Federal de Responsabilidades Administrativas de los Servidores Públicos, mismo que abrogó al Código Federal de Instituciones y Procedimientos Electorales.
4. **Pronunciamiento sobre la demarcación geográfica en las entidades federativas con Proceso Electoral Local 2014-2015.** El 20 de junio de 2014, el Consejo General del Instituto Nacional Electoral, mediante Acuerdo



**Instituto Nacional Electoral
CONSEJO GENERAL**

INE/CG397/2015

ACUERDO DEL CONSEJO GENERAL DEL INSTITUTO NACIONAL ELECTORAL, POR EL QUE SE APRUEBA EL CATÁLOGO DE MUNICIPIOS Y SECCIONES QUE CONFORMAN EL MARCO GEOGRÁFICO ELECTORAL DE LA ENTIDAD FEDERATIVA DE CHIHUAHUA, COMO INSUMO PARA LA GENERACIÓN DE LOS ESCENARIOS DE DISTRITACIÓN

ANTECEDENTES

- 1. Reforma Constitucional.** El 10 de febrero de 2014, se publicó en el Diario Oficial de la Federación, el Decreto por el que se reforman, adicionan y derogan diversas disposiciones de la Constitución Política de los Estados Unidos Mexicanos, en materia política-electoral.
- 2. Creación del Instituto Nacional Electoral.** El 4 de abril de 2014, el Consejero Presidente, las y los Consejeros Electorales, rindieron protesta constitucional, con lo que se integró este Consejo General, dando formal inicio a los trabajos del Instituto Nacional Electoral.
- 3. Publicación de la Ley General de Instituciones y Procedimientos Electorales.** El 23 de mayo de 2014, se publicó en el Diario Oficial de la Federación, el Decreto por el que se expidió la Ley General de Instituciones y Procedimientos Electorales; y se reformaron y adicionaron diversas disposiciones de la Ley General del Sistema de Medios de Impugnación en Materia Electoral, de la Ley Orgánica del Poder Judicial de la Federación y de la Ley Federal de Responsabilidades Administrativas de los Servidores Públicos, mismo que abrogó al Código Federal de Instituciones y Procedimientos Electorales.
- 4. Pronunciamiento sobre la demarcación geográfica en las entidades federativas con Proceso Electoral Local 2014-2015.** El 20 de junio de 2014, el Consejo General del Instituto Nacional Electoral, mediante Acuerdo



**Instituto Nacional Electoral
CONSEJO GENERAL**

INE/CG48/2014, se pronunció sobre la demarcación geográfica en las entidades federativas con Proceso Electoral Local 2014-2015, en el sentido de que con base en los plazos que contempla la reforma constitucional y legal, no es posible realizar las actividades necesarias para efectuar cambios a su distritación actual.

El Punto Cuarto del Acuerdo referido en el párrafo que precede, dispuso que la Junta General Ejecutiva del Instituto Nacional Electoral, iniciara los proyectos para la demarcación territorial de la geografía electoral nacional, en términos de la nueva legislación.

5. **Creación del Comité Técnico para el Seguimiento y Evaluación de los Trabajos de Distritación.** El 19 de noviembre de 2014, el Consejo General del Instituto Nacional Electoral, mediante Acuerdo INE/CG258/2014 aprobó la creación del “Comité Técnico para el Seguimiento y Evaluación de los Trabajos de Distritación”, como instancia de asesoría técnico-científica de este Instituto para el desarrollo de actividades o programas que le sean conferidas en materia de redistribución federal y local.
6. **Aprobación del Plan de Trabajo del Proyecto de Distritación para el año 2015.** El 26 de marzo de 2015, la Junta General Ejecutiva del Instituto Nacional Electoral, mediante Acuerdo INE/JGE45/2015, aprobó el Plan de Trabajo del Proyecto de Distritación para las entidades federativas con Procesos Electorales Locales 2015-2016 y 2016-2017.
7. **Aprobación de los criterios para las distritaciones locales y sus reglas operativas.** El 15 de abril de 2015, este órgano de dirección superior del Instituto Nacional Electoral aprobó los criterios y reglas operativas que deberán aplicarse para el análisis y la delimitación territorial de los Distritos en las entidades federativas previo a sus respectivos Procesos Electorales Locales.
8. **Aprobación de la Comisión del Registro Federal de Electores.** El 18 de junio de 2015, la Comisión del Registro Federal de Electores aprobó someter a la consideración de este Consejo General el proyecto de Acuerdo del Consejo General del Instituto Nacional Electoral, por el que se aprueba el



**Instituto Nacional Electoral
CONSEJO GENERAL**

catálogo de municipios y secciones que conforman el Marco Geográfico Electoral de la entidad federativa de Chihuahua, que servirá de insumo para la generación de los escenarios de distritación.

CONSIDERACIONES

PRIMERA. Competencia.

Este Consejo General es competente para conocer y aprobar el catálogo de municipios y secciones que conforman el Marco Geográfico Electoral de la entidad federativa de Chihuahua, como insumo para la generación de los escenarios de Distritación, conforme a lo previsto en los artículos 41, párrafo segundo, Base V, Apartado A, párrafos primero y segundo y Apartado B, inciso a), numeral 2; 52 y 53 de la Constitución Política de los Estados Unidos Mexicanos; 29; 30, párrafos 1, incisos a), c) y f) y 2; 31, párrafo 1; 32, párrafo 1, inciso a), fracción II y III; 34, párrafo 1, inciso a); 35; 42, párrafo 10; 44, párrafo 1, incisos l), gg), hh) y jj); 54, párrafo 1, incisos g) y h) y 214, párrafos 1, 2 y 3 de la Ley General de Instituciones y Procedimientos Electorales; 4, párrafo 1 y 2, Apartado A), inciso a); 5, párrafo 1, inciso n) y 45, párrafo 1, inciso q), del Reglamento Interior del Instituto Nacional Electoral.

SEGUNDA. Razones jurídicas que sustentan la determinación.

Como lo señala el artículo 41, párrafo segundo, Base V, Apartado B, inciso a) numeral 2 de la Constitución Política de los Estados Unidos Mexicanos, para los Procesos Electorales Federales y Locales, corresponde al Instituto Nacional Electoral en los términos que establece la propia Constitución y las leyes, la geografía electoral, así como el diseño y determinación de los Distritos electorales y división del territorio en secciones electorales.

Asimismo, el artículo 52 de la Carta Magna, dispone que la Cámara de Diputados del Congreso de la Unión estará integrada por 300 diputados electos según el principio de votación mayoritaria relativa, mediante el sistema de Distritos electorales uninominales y 200 diputados que serán electos según



**Instituto Nacional Electoral
CONSEJO GENERAL**

el principio de representación proporcional mediante el sistema de listas regionales votadas en circunscripciones plurinominales.

Por su parte, el artículo 53 Constitucional establece que la demarcación territorial de los 300 Distritos electorales uninominales será la que resulte de dividir la población total del país entre los Distritos señalados. La distribución de los Distritos Electorales Uninominales entre las entidades federativas se hará teniendo en cuenta el último Censo General de Población, sin que en ningún caso la representación de una entidad federativa pueda ser menor de dos diputados por el principio de mayoría relativa.

El artículo 32, párrafo 1, inciso a), fracción II de la Ley General de Instituciones y Procedimientos Electorales, señala que para los Procesos Electorales Federales y Locales, corresponde a este Instituto, entre otras atribuciones, la geografía electoral, así como el diseño y determinación de los Distritos Electorales y división del territorio en secciones electorales.

De igual manera, el artículo 44, párrafo 1, inciso I) de la ley de la materia, prevé que este Consejo General tiene, entre otras atribuciones, la de dictar los Lineamientos relativos al Registro Federal de Electores y ordenar a la Junta General Ejecutiva hacer los estudios y formular los proyectos para la división del territorio de la República en 300 Distritos electorales uninominales y su cabecera, su división en secciones electorales, para determinar el ámbito territorial de las cinco circunscripciones electorales plurinominales y la capital de la entidad federativa que será cabecera de cada una de ellas; así como la división territorial de los Distritos en el ámbito local y, en su caso, aprobarlos.

De acuerdo a lo previsto en el párrafo 1, incisos gg), hh) y jj) del artículo señalado en el párrafo que precede, este Consejo General tiene, entre otras atribuciones, la de aprobar y expedir los Reglamentos, Lineamientos y Acuerdos para ejercer las facultades previstas en el Apartado B de la Base V del artículo 41 de la Constitución Federal; aprobar la geografía electoral federal y de las entidades federativas, de conformidad con los resultados del Censo Nacional de Población; así como, dictar los Acuerdos necesarios para hacer efectivas las anteriores atribuciones y las demás señaladas en la Ley General electoral o en otra legislación aplicable.



**Instituto Nacional Electoral
CONSEJO GENERAL**

En ese tenor, con fundamento en el artículo 54, párrafo 1, inciso g) de la ley referida, corresponde a la Dirección Ejecutiva del Registro Federal de Electores formular, con base en los estudios que realice, el proyecto de división del territorio nacional en 300 Distritos electorales uninominales, así como el de las cinco circunscripciones plurinominales.

Por su parte, el inciso h) del precepto legal que se menciona en el párrafo que antecede, dispone que es atribución de la Dirección Ejecutiva del Registro Federal de Electores, mantener actualizada la cartografía electoral del país, clasificada por entidad, Distrito electoral federal, Distrito electoral local, municipio y sección electoral.

El artículo 214, párrafo 1 de la misma ley, mandata que la demarcación de los Distritos electorales federales y locales será realizada por este Instituto con base en el último Censo General de Población y los criterios generales que determine este Consejo General.

En esos términos, de conformidad con lo dispuesto en el párrafo 2 del artículo 214 de la citada ley, este Consejo General ordenó a la Junta General Ejecutiva realizar los estudios conducentes y aprobar los criterios generales para efectuar una nueva distribución territorial de los Distritos electorales federales y locales.

La distritación deberá, en su caso, aprobarse antes de que inicie el Proceso Electoral en que vaya a aplicarse.

De esa misma manera, el párrafo 3 del precepto legal que se señala en el párrafo anterior, prescribe que según lo dispuesto por el artículo 53 de la Constitución Federal, una vez establecida la demarcación territorial de los 300 Distritos electorales uninominales federales, basada en el último Censo General de Población, el Consejo General aprobará, en su caso, la distribución de los Distritos electorales entre las entidades federativas, asegurando que la representación de un estado sea al menos de dos diputados de mayoría.



**Instituto Nacional Electoral
CONSEJO GENERAL**

Con la reforma constitucional del 10 de febrero de 2014, en materia político-electoral, este Instituto tiene como nueva atribución, en el ámbito local, la de realizar estudios, diseñar y formular el proyecto conforme al último Censo General de Población, los Distritos electorales por mayoría relativa, así como la división del territorio de los estados, conforme lo establece artículo 41, párrafo segundo, Base V, Apartado B, inciso a), numeral 2 de la Constitución Política de los Estados Unidos Mexicanos y 214 de la ley electoral.

En razón de los preceptos normativos descritos, se considera que válidamente este Consejo General se encuentra facultado para aprobar el catálogo de municipios y secciones que conforman el Marco Geográfico Electoral de la entidad federativa de Chihuahua, que servirá de insumo para la generación de los escenarios de la Distritación local.

TERCERA. Motivos para aprobar el catálogo de municipios y secciones que conforman el Marco Geográfico Electoral de la entidad federativa de Chihuahua.

Como ya ha quedado expuesto, con la reforma constitucional en materia político-electoral, este Instituto adquirió nuevas atribuciones, entre las cuales se encuentra, establecer y determinar la geografía electoral de las entidades federativas, así como el diseño y determinación de los Distritos electorales y la división del territorio en secciones electorales.

En ese sentido, este Instituto debe llevar a cabo las tareas necesarias, previo al inicio de los Procesos Electorales Locales respectivos, para aprobar la demarcación de los Distritos electorales a utilizarse en ellos.

Así, la Junta General Ejecutiva, en el marco de los trabajos para la construcción de los escenarios de distritación local, que serán puestos a consideración de este órgano máximo de dirección, aprobó para tal efecto el Plan de Trabajo que define las etapas que deberá realizar la Dirección Ejecutiva del Registro Federal de Electores, en coadyuvancia con el Comité Técnico para el Seguimiento y Evaluación de los Trabajos de Distritación y las comisiones de vigilancia del Registro Federal de Electores.



Instituto Nacional Electoral
CONSEJO GENERAL

Asimismo, este Consejo General determinó en el Punto Sexto del *“Acuerdo del Consejo General del Instituto Nacional Electoral, por el que se aprueban los criterios y reglas operativas que deberán aplicarse para el análisis y la delimitación territorial de los Distritos en las entidades federativas previo a sus respectivos Procesos Electorales Locales”*, que los proyectos de la nueva distritación electoral deberán ser presentados para su discusión y, en su caso, aprobación a este órgano de dirección superior cuando menos con una anticipación de 91 días naturales previos al inicio del Proceso Electoral Local de la entidad federativa de que se trate.

Para el año 2015, el proyecto de distritación plantea como meta reconfigurar los Distritos locales de las trece entidades federativas que tendrán elección de diputados locales durante 2016 (Aguascalientes, Baja California, Chihuahua, Durango, Hidalgo, Oaxaca, Puebla, Quintana Roo, Sinaloa, Tamaulipas, Tlaxcala, Veracruz y Zacatecas), en el entendido de que el escenario de distritación para cada caso tiene que ser entregado al menos 90 días naturales antes de que inicie el año electoral respectivo, en cumplimiento de lo que establece el artículo 105 de la Constitución Política de los Estados Unidos Mexicanos. Asimismo, se definirá el trazo de los Distritos electorales en las dos entidades federativas que tendrán elecciones legislativas en 2017 (Coahuila y Nayarit).

Para la construcción de los escenarios de distritación, las referidas entidades federativas fueron agrupadas por bloques en razón del inicio de sus Procesos Electorales Locales, de tal forma que se cuenten con las condiciones óptimas para la aprobación de la demarcación distrital en cada una de ellas.

En ese sentido, para iniciar con los trabajos de Distritación a nivel local de la entidad federativa de Chihuahua, materia del presente Acuerdo, es necesario contar con un Marco Geográfico Electoral para que, con base en éste se formulen los escenarios de la nueva demarcación territorial de los Distritos electorales locales.

Bajo ese tenor, las restricciones legales, la dinámica demográfica, la geografía y sus accidentes, la obligación de proteger la integridad territorial de las comunidades indígenas y los aspectos operativos e informáticos, son las



**Instituto Nacional Electoral
CONSEJO GENERAL**

variables que deben conjugarse para llevar a cabo los trabajos tendientes a aprobar una nueva demarcación territorial, mismos que para poder materializarse se debe contar con un Marco Geográfico Electoral.

Por tales motivos, es importante aprobar el catálogo de municipios y secciones que conforman el Marco Geográfico Electoral de esa entidad federativa, de tal manera que optimice la combinación de las variables demográficas, geográficas, políticas y aquellas relacionadas con la identidad cultural y, con ello, lograr un alto grado de calidad, precisión y consistencia en los trabajos que se desarrollen para la Distritación.

El catálogo de municipios y secciones que conforman el Marco Geográfico Electoral que se pone a consideración de este órgano de dirección superior, derivan de la Cartografía Electoral Federal aprobada por este Consejo General mediante Acuerdo INE/CG177/2014 de fecha 30 de septiembre de 2014, la cual considera las actualizaciones referentes a los programas de reseccionamiento, integración seccional y afectaciones a límites municipales que formaron parte del mencionado Acuerdo, así como el Acuerdo INE/CG82/2014, por el cual se aprobaron los 300 Distritos electorales y cabeceras de circunscripción.

Asimismo, el marco geográfico electoral de la entidad federativa antes referida fue hecho del conocimiento del Comité Técnico para el Seguimiento y Evaluación de los Trabajos de Distritación el día 20 de febrero de 2015.

Finalmente, el día 17 de marzo del año en curso, el Comité Técnico para el Seguimiento y Evaluación de los Trabajos de Distritación emitió su opinión técnica respecto del marco geográfico electoral de las entidades a distritar, entre las que se encuentra el estado de Chihuahua, concluyendo que el mismo cuenta con los elementos jurídicos y técnicos suficientes para llevar a cabo los trabajos de distritación de la referida entidad federativa.

De la misma forma, resulta relevante señalar que el marco geográfico electoral de la entidad federativa citada, que se propone aprobar en el presente Acuerdo, fue hecho del conocimiento de las representaciones partidistas acreditadas ante la Comisión Nacional de Vigilancia, mediante los oficios



Instituto Nacional Electoral
CONSEJO GENERAL

INE/DERFE/DSCV/0006/2015 al INE/DERFE/DSCV/0015/2015, todos de fecha 07 de enero de 2015. Cabe mencionar que de la entrega referida no se recibieron opiniones u observaciones al respecto.

Por las razones expuestas, resulta conveniente que este Consejo General apruebe el catálogo de municipios y secciones que conforman el Marco Geográfico Electoral de la entidad federativa de Chihuahua, con la finalidad que se cuente con uno de los insumos para la definición de los proyectos de distritación local, que aprobará de este órgano de dirección superior.

De ser el caso que este Consejo General apruebe el presente Acuerdo, a fin de dar cumplimiento a lo dispuesto por los artículos 43, párrafos 1 y 2; 45, párrafo 1, inciso o) y 46, párrafo 1, inciso k) de la Ley General de Instituciones y Procedimientos Electorales, es conveniente que el Consejero Presidente instruya al Secretario de este Consejo General, a efecto de que provea lo necesario para que el presente Acuerdo sea publicado en el Diario Oficial de la Federación.

En razón de los resultandos y Consideraciones expuestas y con fundamento en los artículos 41, párrafo segundo, Base V, Apartado A, párrafos primero y segundo y Apartado B, inciso a), numeral 2; 52 y 53 de la Constitución Política de los Estados Unidos Mexicanos; 29; 30, párrafos 1, incisos a), c) y f) y 2; 31, párrafo 1; 32, párrafo 1, inciso a), fracción II y III; 34, párrafo 1, inciso a); 35; 42, párrafo 10; 44, párrafo 1, incisos l), gg), hh) y jj); 54, párrafo 1, incisos g) y h) y 214, párrafos 1, 2 y 3 de la Ley General de Instituciones y Procedimientos Electorales; 4, párrafo 1 y 2, Apartado A), inciso a); 5, párrafo 1, inciso n) y 45, párrafo 1, inciso q), del Reglamento Interior del Instituto Nacional Electoral, este Consejo General en ejercicio de sus facultades, emite los siguientes:

ACUERDOS

PRIMERO. Se aprueba el Catálogo de Municipios y secciones que conforman el Marco Geográfico Electoral del estado de Chihuahua, conforme al documento anexo al presente Acuerdo.



**Instituto Nacional Electoral
CONSEJO GENERAL**

SEGUNDO. El presente Acuerdo entrará en vigor al día siguiente de su aprobación por parte de este Consejo General.

El presente Acuerdo fue aprobado en sesión ordinaria del Consejo General celebrada el 24 de junio de dos mil quince, por votación unánime de los Consejeros Electorales, Licenciado Enrique Andrade González, Maestro Marco Antonio Baños Martínez, Maestra Adriana Margarita Favela Herrera, Maestra Beatriz Eugenia Galindo Centeno, Doctor Ciro Murayama Rendón, Doctor Benito Nacif Hernández, Doctor José Roberto Ruiz Saldaña, Licenciada Alejandra Pamela San Martín Ríos y Valles, Maestro Arturo Sánchez Gutiérrez, Licenciado Javier Santiago Castillo y del Consejero Presidente, Doctor Lorenzo Córdova Vianello.

**EL CONSEJERO PRESIDENTE DEL
CONSEJO GENERAL**

**DR. LORENZO CÓRDOVA
VIANELLO**

**EL SECRETARIO DEL
CONSEJO GENERAL**

**LIC. EDMUNDO JACOBO
MOLINA**



Instituto Nacional Electoral
CONSEJO GENERAL



DIRECCIÓN EJECUTIVA DEL REGISTRO FEDERAL DE ELECTORES

CATALOGOS A NIVEL ENTIDAD, DISTRITO LOCAL, MUNICIPIO Y SECCION

ENTIDAD	NOMBRE_ENTIDAD	DISTRITO_LOCAL	MUNICIPIO	NOMBRE_MUNICIPIO	SECCION
8	CHIHUAHUA	1	1	AHUMADA	1
8	CHIHUAHUA	1	1	AHUMADA	2
8	CHIHUAHUA	1	1	AHUMADA	3
8	CHIHUAHUA	1	1	AHUMADA	4
8	CHIHUAHUA	1	1	AHUMADA	5
8	CHIHUAHUA	1	1	AHUMADA	6
8	CHIHUAHUA	1	1	AHUMADA	7
8	CHIHUAHUA	1	1	AHUMADA	8
8	CHIHUAHUA	1	1	AHUMADA	10
8	CHIHUAHUA	1	1	AHUMADA	11
8	CHIHUAHUA	1	1	AHUMADA	12
8	CHIHUAHUA	1	1	AHUMADA	13
8	CHIHUAHUA	1	1	AHUMADA	14
8	CHIHUAHUA	1	1	AHUMADA	15
8	CHIHUAHUA	1	1	AHUMADA	16
8	CHIHUAHUA	1	5	ASCENSION	60
8	CHIHUAHUA	1	5	ASCENSION	61
8	CHIHUAHUA	1	5	ASCENSION	62
8	CHIHUAHUA	1	5	ASCENSION	63
8	CHIHUAHUA	1	5	ASCENSION	64
8	CHIHUAHUA	1	5	ASCENSION	65
8	CHIHUAHUA	1	5	ASCENSION	66
8	CHIHUAHUA	1	5	ASCENSION	67
8	CHIHUAHUA	1	5	ASCENSION	68
8	CHIHUAHUA	1	5	ASCENSION	69
8	CHIHUAHUA	1	5	ASCENSION	70
8	CHIHUAHUA	1	5	ASCENSION	71
8	CHIHUAHUA	1	5	ASCENSION	72
8	CHIHUAHUA	1	5	ASCENSION	73
8	CHIHUAHUA	1	5	ASCENSION	74
8	CHIHUAHUA	1	5	ASCENSION	75
8	CHIHUAHUA	1	5	ASCENSION	76
8	CHIHUAHUA	1	5	ASCENSION	78
8	CHIHUAHUA	1	5	ASCENSION	79
8	CHIHUAHUA	1	5	ASCENSION	80
8	CHIHUAHUA	1	5	ASCENSION	81
8	CHIHUAHUA	1	13	CASAS GRANDES	238
8	CHIHUAHUA	1	13	CASAS GRANDES	239
8	CHIHUAHUA	1	13	CASAS GRANDES	240



**Instituto Nacional Electoral
CONSEJO GENERAL**

ENTIDAD	NOMBRE_ENTIDAD	DISTRITO_LOCAL	MUNICIPIO	NOMBRE_MUNICIPIO	SECCION
8	CHIHUAHUA	1	13	CASAS GRANDES	241
8	CHIHUAHUA	1	13	CASAS GRANDES	242
8	CHIHUAHUA	1	13	CASAS GRANDES	243
8	CHIHUAHUA	1	13	CASAS GRANDES	244
8	CHIHUAHUA	1	13	CASAS GRANDES	245
8	CHIHUAHUA	1	13	CASAS GRANDES	246
8	CHIHUAHUA	1	13	CASAS GRANDES	247
8	CHIHUAHUA	1	13	CASAS GRANDES	248
8	CHIHUAHUA	1	13	CASAS GRANDES	249
8	CHIHUAHUA	1	13	CASAS GRANDES	250
8	CHIHUAHUA	1	13	CASAS GRANDES	251
8	CHIHUAHUA	1	13	CASAS GRANDES	252
8	CHIHUAHUA	1	23	GALEANA	1042
8	CHIHUAHUA	1	23	GALEANA	1044
8	CHIHUAHUA	1	23	GALEANA	1045
8	CHIHUAHUA	1	28	GUADALUPE	1126
8	CHIHUAHUA	1	28	GUADALUPE	1127
8	CHIHUAHUA	1	28	GUADALUPE	1128
8	CHIHUAHUA	1	28	GUADALUPE	1129
8	CHIHUAHUA	1	28	GUADALUPE	1130
8	CHIHUAHUA	1	28	GUADALUPE	1131
8	CHIHUAHUA	1	28	GUADALUPE	1132
8	CHIHUAHUA	1	28	GUADALUPE	1134
8	CHIHUAHUA	1	35	JANOS	1375
8	CHIHUAHUA	1	35	JANOS	1376
8	CHIHUAHUA	1	35	JANOS	1377
8	CHIHUAHUA	1	35	JANOS	1378
8	CHIHUAHUA	1	35	JANOS	1379
8	CHIHUAHUA	1	35	JANOS	1380
8	CHIHUAHUA	1	35	JANOS	1381
8	CHIHUAHUA	1	35	JANOS	1382
8	CHIHUAHUA	1	35	JANOS	1383
8	CHIHUAHUA	1	35	JANOS	1384
8	CHIHUAHUA	1	35	JANOS	1385
8	CHIHUAHUA	1	35	JANOS	1386
8	CHIHUAHUA	1	50	NUEVO CASAS GRANDES	2396
8	CHIHUAHUA	1	50	NUEVO CASAS GRANDES	2397
8	CHIHUAHUA	1	50	NUEVO CASAS GRANDES	2398
8	CHIHUAHUA	1	50	NUEVO CASAS GRANDES	2399
8	CHIHUAHUA	1	50	NUEVO CASAS GRANDES	2400
8	CHIHUAHUA	1	50	NUEVO CASAS GRANDES	2401
8	CHIHUAHUA	1	50	NUEVO CASAS GRANDES	2402
8	CHIHUAHUA	1	50	NUEVO CASAS GRANDES	2403
8	CHIHUAHUA	1	50	NUEVO CASAS GRANDES	2404
8	CHIHUAHUA	1	50	NUEVO CASAS GRANDES	2405



**Instituto Nacional Electoral
CONSEJO GENERAL**

ENTIDAD	NOMBRE_ENTIDAD	DISTRITO_LOCAL	MUNICIPIO	NOMBRE_MUNICIPIO	SECCION
8	CHIHUAHUA	1	50	NUEVO CASAS GRANDES	2406
8	CHIHUAHUA	1	50	NUEVO CASAS GRANDES	2407
8	CHIHUAHUA	1	50	NUEVO CASAS GRANDES	2408
8	CHIHUAHUA	1	50	NUEVO CASAS GRANDES	2409
8	CHIHUAHUA	1	50	NUEVO CASAS GRANDES	2410
8	CHIHUAHUA	1	50	NUEVO CASAS GRANDES	2411
8	CHIHUAHUA	1	50	NUEVO CASAS GRANDES	2412
8	CHIHUAHUA	1	50	NUEVO CASAS GRANDES	2413
8	CHIHUAHUA	1	50	NUEVO CASAS GRANDES	2414
8	CHIHUAHUA	1	50	NUEVO CASAS GRANDES	2415
8	CHIHUAHUA	1	50	NUEVO CASAS GRANDES	2416
8	CHIHUAHUA	1	50	NUEVO CASAS GRANDES	2417
8	CHIHUAHUA	1	50	NUEVO CASAS GRANDES	2418
8	CHIHUAHUA	1	50	NUEVO CASAS GRANDES	2419
8	CHIHUAHUA	1	50	NUEVO CASAS GRANDES	2420
8	CHIHUAHUA	1	50	NUEVO CASAS GRANDES	2421
8	CHIHUAHUA	1	50	NUEVO CASAS GRANDES	2422
8	CHIHUAHUA	1	50	NUEVO CASAS GRANDES	2423
8	CHIHUAHUA	1	50	NUEVO CASAS GRANDES	2424
8	CHIHUAHUA	1	50	NUEVO CASAS GRANDES	2425
8	CHIHUAHUA	1	50	NUEVO CASAS GRANDES	2426
8	CHIHUAHUA	1	50	NUEVO CASAS GRANDES	2427
8	CHIHUAHUA	1	50	NUEVO CASAS GRANDES	2428
8	CHIHUAHUA	1	50	NUEVO CASAS GRANDES	2429
8	CHIHUAHUA	1	50	NUEVO CASAS GRANDES	2430
8	CHIHUAHUA	1	50	NUEVO CASAS GRANDES	2431
8	CHIHUAHUA	1	50	NUEVO CASAS GRANDES	2432
8	CHIHUAHUA	1	50	NUEVO CASAS GRANDES	2433
8	CHIHUAHUA	1	50	NUEVO CASAS GRANDES	2434
8	CHIHUAHUA	1	50	NUEVO CASAS GRANDES	2435
8	CHIHUAHUA	1	50	NUEVO CASAS GRANDES	2436
8	CHIHUAHUA	1	50	NUEVO CASAS GRANDES	2437
8	CHIHUAHUA	1	50	NUEVO CASAS GRANDES	2438
8	CHIHUAHUA	1	50	NUEVO CASAS GRANDES	2439
8	CHIHUAHUA	1	50	NUEVO CASAS GRANDES	2440
8	CHIHUAHUA	1	50	NUEVO CASAS GRANDES	2441
8	CHIHUAHUA	1	50	NUEVO CASAS GRANDES	2442
8	CHIHUAHUA	1	50	NUEVO CASAS GRANDES	2443
8	CHIHUAHUA	1	50	NUEVO CASAS GRANDES	2444
8	CHIHUAHUA	1	50	NUEVO CASAS GRANDES	2445
8	CHIHUAHUA	1	50	NUEVO CASAS GRANDES	2446
8	CHIHUAHUA	1	50	NUEVO CASAS GRANDES	2447
8	CHIHUAHUA	1	50	NUEVO CASAS GRANDES	2448
8	CHIHUAHUA	1	50	NUEVO CASAS GRANDES	2449
8	CHIHUAHUA	1	50	NUEVO CASAS GRANDES	2450



**Instituto Nacional Electoral
CONSEJO GENERAL**

ENTIDAD	NOMBRE_ENTIDAD	DISTRITO_LOCAL	MUNICIPIO	NOMBRE_MUNICIPIO	SECCION
8	CHIHUAHUA	1	50	NUEVO CASAS GRANDES	2451
8	CHIHUAHUA	1	50	NUEVO CASAS GRANDES	2452
8	CHIHUAHUA	1	50	NUEVO CASAS GRANDES	2453
8	CHIHUAHUA	1	50	NUEVO CASAS GRANDES	2454
8	CHIHUAHUA	1	50	NUEVO CASAS GRANDES	2455
8	CHIHUAHUA	1	50	NUEVO CASAS GRANDES	2456
8	CHIHUAHUA	1	50	NUEVO CASAS GRANDES	2457
8	CHIHUAHUA	1	50	NUEVO CASAS GRANDES	2458
8	CHIHUAHUA	1	50	NUEVO CASAS GRANDES	2459
8	CHIHUAHUA	1	53	PRAXEDIS G. GUERRERO	2509
8	CHIHUAHUA	1	53	PRAXEDIS G. GUERRERO	2510
8	CHIHUAHUA	1	53	PRAXEDIS G. GUERRERO	2511
8	CHIHUAHUA	1	53	PRAXEDIS G. GUERRERO	2512
8	CHIHUAHUA	1	53	PRAXEDIS G. GUERRERO	2513
8	CHIHUAHUA	1	53	PRAXEDIS G. GUERRERO	2514
8	CHIHUAHUA	1	53	PRAXEDIS G. GUERRERO	2515
8	CHIHUAHUA	1	53	PRAXEDIS G. GUERRERO	2516
8	CHIHUAHUA	1	53	PRAXEDIS G. GUERRERO	2517
8	CHIHUAHUA	2	37	JUAREZ	1424
8	CHIHUAHUA	2	37	JUAREZ	1425
8	CHIHUAHUA	2	37	JUAREZ	1426
8	CHIHUAHUA	2	37	JUAREZ	1427
8	CHIHUAHUA	2	37	JUAREZ	1428
8	CHIHUAHUA	2	37	JUAREZ	1429
8	CHIHUAHUA	2	37	JUAREZ	1430
8	CHIHUAHUA	2	37	JUAREZ	1431
8	CHIHUAHUA	2	37	JUAREZ	1432
8	CHIHUAHUA	2	37	JUAREZ	1433
8	CHIHUAHUA	2	37	JUAREZ	1434
8	CHIHUAHUA	2	37	JUAREZ	1435
8	CHIHUAHUA	2	37	JUAREZ	1436
8	CHIHUAHUA	2	37	JUAREZ	1437
8	CHIHUAHUA	2	37	JUAREZ	1438
8	CHIHUAHUA	2	37	JUAREZ	1439
8	CHIHUAHUA	2	37	JUAREZ	1440
8	CHIHUAHUA	2	37	JUAREZ	1441
8	CHIHUAHUA	2	37	JUAREZ	1442
8	CHIHUAHUA	2	37	JUAREZ	1443
8	CHIHUAHUA	2	37	JUAREZ	1444
8	CHIHUAHUA	2	37	JUAREZ	1452
8	CHIHUAHUA	2	37	JUAREZ	1453
8	CHIHUAHUA	2	37	JUAREZ	1454
8	CHIHUAHUA	2	37	JUAREZ	1455
8	CHIHUAHUA	2	37	JUAREZ	1456
8	CHIHUAHUA	2	37	JUAREZ	1457



**Instituto Nacional Electoral
CONSEJO GENERAL**

ENTIDAD	NOMBRE_ENTIDAD	DISTRITO_LOCAL	MUNICIPIO	NOMBRE_MUNICIPIO	SECCION
8	CHIHUAHUA	2	37	JUAREZ	1458
8	CHIHUAHUA	2	37	JUAREZ	1459
8	CHIHUAHUA	2	37	JUAREZ	1460
8	CHIHUAHUA	2	37	JUAREZ	1461
8	CHIHUAHUA	2	37	JUAREZ	1462
8	CHIHUAHUA	2	37	JUAREZ	1463
8	CHIHUAHUA	2	37	JUAREZ	1464
8	CHIHUAHUA	2	37	JUAREZ	1465
8	CHIHUAHUA	2	37	JUAREZ	1466
8	CHIHUAHUA	2	37	JUAREZ	1467
8	CHIHUAHUA	2	37	JUAREZ	1468
8	CHIHUAHUA	2	37	JUAREZ	1469
8	CHIHUAHUA	2	37	JUAREZ	1470
8	CHIHUAHUA	2	37	JUAREZ	1471
8	CHIHUAHUA	2	37	JUAREZ	1472
8	CHIHUAHUA	2	37	JUAREZ	1473
8	CHIHUAHUA	2	37	JUAREZ	1474
8	CHIHUAHUA	2	37	JUAREZ	1475
8	CHIHUAHUA	2	37	JUAREZ	1476
8	CHIHUAHUA	2	37	JUAREZ	1477
8	CHIHUAHUA	2	37	JUAREZ	1478
8	CHIHUAHUA	2	37	JUAREZ	1479
8	CHIHUAHUA	2	37	JUAREZ	1480
8	CHIHUAHUA	2	37	JUAREZ	1481
8	CHIHUAHUA	2	37	JUAREZ	1482
8	CHIHUAHUA	2	37	JUAREZ	1483
8	CHIHUAHUA	2	37	JUAREZ	1484
8	CHIHUAHUA	2	37	JUAREZ	1485
8	CHIHUAHUA	2	37	JUAREZ	1486
8	CHIHUAHUA	2	37	JUAREZ	1487
8	CHIHUAHUA	2	37	JUAREZ	1488
8	CHIHUAHUA	2	37	JUAREZ	1489
8	CHIHUAHUA	2	37	JUAREZ	1490
8	CHIHUAHUA	2	37	JUAREZ	1491
8	CHIHUAHUA	2	37	JUAREZ	1492
8	CHIHUAHUA	2	37	JUAREZ	1493
8	CHIHUAHUA	2	37	JUAREZ	1498
8	CHIHUAHUA	2	37	JUAREZ	1499
8	CHIHUAHUA	2	37	JUAREZ	1500
8	CHIHUAHUA	2	37	JUAREZ	1501
8	CHIHUAHUA	2	37	JUAREZ	1502
8	CHIHUAHUA	2	37	JUAREZ	1503
8	CHIHUAHUA	2	37	JUAREZ	1504
8	CHIHUAHUA	2	37	JUAREZ	1505
8	CHIHUAHUA	2	37	JUAREZ	1506



**Instituto Nacional Electoral
CONSEJO GENERAL**

ENTIDAD	NOMBRE_ENTIDAD	DISTRITO_LOCAL	MUNICIPIO	NOMBRE_MUNICIPIO	SECCION
8	CHIHUAHUA	2	37	JUAREZ	1507
8	CHIHUAHUA	2	37	JUAREZ	1508
8	CHIHUAHUA	2	37	JUAREZ	1509
8	CHIHUAHUA	2	37	JUAREZ	1510
8	CHIHUAHUA	2	37	JUAREZ	1511
8	CHIHUAHUA	2	37	JUAREZ	1512
8	CHIHUAHUA	2	37	JUAREZ	1513
8	CHIHUAHUA	2	37	JUAREZ	1514
8	CHIHUAHUA	2	37	JUAREZ	1515
8	CHIHUAHUA	2	37	JUAREZ	1516
8	CHIHUAHUA	2	37	JUAREZ	1517
8	CHIHUAHUA	2	37	JUAREZ	1518
8	CHIHUAHUA	2	37	JUAREZ	1519
8	CHIHUAHUA	2	37	JUAREZ	1520
8	CHIHUAHUA	2	37	JUAREZ	1521
8	CHIHUAHUA	2	37	JUAREZ	1522
8	CHIHUAHUA	2	37	JUAREZ	1523
8	CHIHUAHUA	2	37	JUAREZ	1524
8	CHIHUAHUA	2	37	JUAREZ	1525
8	CHIHUAHUA	2	37	JUAREZ	1526
8	CHIHUAHUA	2	37	JUAREZ	1528
8	CHIHUAHUA	2	37	JUAREZ	1529
8	CHIHUAHUA	2	37	JUAREZ	1530
8	CHIHUAHUA	2	37	JUAREZ	1531
8	CHIHUAHUA	2	37	JUAREZ	1532
8	CHIHUAHUA	2	37	JUAREZ	1533
8	CHIHUAHUA	2	37	JUAREZ	1534
8	CHIHUAHUA	2	37	JUAREZ	1535
8	CHIHUAHUA	2	37	JUAREZ	1536
8	CHIHUAHUA	2	37	JUAREZ	1537
8	CHIHUAHUA	2	37	JUAREZ	1538
8	CHIHUAHUA	2	37	JUAREZ	1539
8	CHIHUAHUA	2	37	JUAREZ	1540
8	CHIHUAHUA	2	37	JUAREZ	1541
8	CHIHUAHUA	2	37	JUAREZ	1542
8	CHIHUAHUA	2	37	JUAREZ	1543
8	CHIHUAHUA	2	37	JUAREZ	1544
8	CHIHUAHUA	2	37	JUAREZ	1545
8	CHIHUAHUA	2	37	JUAREZ	1546
8	CHIHUAHUA	2	37	JUAREZ	1547
8	CHIHUAHUA	2	37	JUAREZ	1548
8	CHIHUAHUA	2	37	JUAREZ	1549
8	CHIHUAHUA	2	37	JUAREZ	1550
8	CHIHUAHUA	2	37	JUAREZ	1551
8	CHIHUAHUA	2	37	JUAREZ	1552



**Instituto Nacional Electoral
CONSEJO GENERAL**

ENTIDAD	NOMBRE_ENTIDAD	DISTRITO_LOCAL	MUNICIPIO	NOMBRE_MUNICIPIO	SECCION
8	CHIHUAHUA	2	37	JUAREZ	1553
8	CHIHUAHUA	2	37	JUAREZ	1554
8	CHIHUAHUA	2	37	JUAREZ	1555
8	CHIHUAHUA	2	37	JUAREZ	1556
8	CHIHUAHUA	2	37	JUAREZ	1557
8	CHIHUAHUA	2	37	JUAREZ	1558
8	CHIHUAHUA	2	37	JUAREZ	1559
8	CHIHUAHUA	2	37	JUAREZ	1560
8	CHIHUAHUA	2	37	JUAREZ	1561
8	CHIHUAHUA	2	37	JUAREZ	1563
8	CHIHUAHUA	2	37	JUAREZ	1564
8	CHIHUAHUA	2	37	JUAREZ	1565
8	CHIHUAHUA	2	37	JUAREZ	1951
8	CHIHUAHUA	2	37	JUAREZ	1952
8	CHIHUAHUA	2	37	JUAREZ	1953
8	CHIHUAHUA	2	37	JUAREZ	1954
8	CHIHUAHUA	2	37	JUAREZ	1955
8	CHIHUAHUA	2	37	JUAREZ	1956
8	CHIHUAHUA	2	37	JUAREZ	1957
8	CHIHUAHUA	2	37	JUAREZ	1958
8	CHIHUAHUA	2	37	JUAREZ	1959
8	CHIHUAHUA	2	37	JUAREZ	1960
8	CHIHUAHUA	2	37	JUAREZ	1961
8	CHIHUAHUA	2	37	JUAREZ	1962
8	CHIHUAHUA	2	37	JUAREZ	1963
8	CHIHUAHUA	2	37	JUAREZ	1964
8	CHIHUAHUA	2	37	JUAREZ	1965
8	CHIHUAHUA	2	37	JUAREZ	1967
8	CHIHUAHUA	2	37	JUAREZ	1968
8	CHIHUAHUA	2	37	JUAREZ	1969
8	CHIHUAHUA	2	37	JUAREZ	1970
8	CHIHUAHUA	2	37	JUAREZ	1971
8	CHIHUAHUA	2	37	JUAREZ	1972
8	CHIHUAHUA	2	37	JUAREZ	1973
8	CHIHUAHUA	2	37	JUAREZ	1974
8	CHIHUAHUA	2	37	JUAREZ	1975
8	CHIHUAHUA	2	37	JUAREZ	1976
8	CHIHUAHUA	2	37	JUAREZ	1977
8	CHIHUAHUA	2	37	JUAREZ	1978
8	CHIHUAHUA	2	37	JUAREZ	1979
8	CHIHUAHUA	2	37	JUAREZ	1980
8	CHIHUAHUA	2	37	JUAREZ	1981
8	CHIHUAHUA	2	37	JUAREZ	1982
8	CHIHUAHUA	2	37	JUAREZ	1983
8	CHIHUAHUA	2	37	JUAREZ	1984



**Instituto Nacional Electoral
CONSEJO GENERAL**

ENTIDAD	NOMBRE_ENTIDAD	DISTRITO_LOCAL	MUNICIPIO	NOMBRE_MUNICIPIO	SECCION
8	CHIHUAHUA	2	37	JUAREZ	1985
8	CHIHUAHUA	2	37	JUAREZ	1986
8	CHIHUAHUA	2	37	JUAREZ	1987
8	CHIHUAHUA	2	37	JUAREZ	1988
8	CHIHUAHUA	2	37	JUAREZ	1995
8	CHIHUAHUA	2	37	JUAREZ	1996
8	CHIHUAHUA	2	37	JUAREZ	1997
8	CHIHUAHUA	2	37	JUAREZ	1998
8	CHIHUAHUA	2	37	JUAREZ	1999
8	CHIHUAHUA	2	37	JUAREZ	2000
8	CHIHUAHUA	2	37	JUAREZ	2001
8	CHIHUAHUA	2	37	JUAREZ	2002
8	CHIHUAHUA	2	37	JUAREZ	2003
8	CHIHUAHUA	2	37	JUAREZ	2004
8	CHIHUAHUA	2	37	JUAREZ	2005
8	CHIHUAHUA	2	37	JUAREZ	2006
8	CHIHUAHUA	2	37	JUAREZ	2007
8	CHIHUAHUA	2	37	JUAREZ	2008
8	CHIHUAHUA	2	37	JUAREZ	2010
8	CHIHUAHUA	2	37	JUAREZ	2011
8	CHIHUAHUA	2	37	JUAREZ	2012
8	CHIHUAHUA	3	37	JUAREZ	1445
8	CHIHUAHUA	3	37	JUAREZ	1446
8	CHIHUAHUA	3	37	JUAREZ	1447
8	CHIHUAHUA	3	37	JUAREZ	1448
8	CHIHUAHUA	3	37	JUAREZ	1449
8	CHIHUAHUA	3	37	JUAREZ	1450
8	CHIHUAHUA	3	37	JUAREZ	1451
8	CHIHUAHUA	3	37	JUAREZ	1494
8	CHIHUAHUA	3	37	JUAREZ	1495
8	CHIHUAHUA	3	37	JUAREZ	1496
8	CHIHUAHUA	3	37	JUAREZ	1497
8	CHIHUAHUA	3	37	JUAREZ	1527
8	CHIHUAHUA	3	37	JUAREZ	1566
8	CHIHUAHUA	3	37	JUAREZ	1567
8	CHIHUAHUA	3	37	JUAREZ	1568
8	CHIHUAHUA	3	37	JUAREZ	1569
8	CHIHUAHUA	3	37	JUAREZ	1570
8	CHIHUAHUA	3	37	JUAREZ	1571
8	CHIHUAHUA	3	37	JUAREZ	1572
8	CHIHUAHUA	3	37	JUAREZ	1573
8	CHIHUAHUA	3	37	JUAREZ	1574
8	CHIHUAHUA	3	37	JUAREZ	1575
8	CHIHUAHUA	3	37	JUAREZ	1576
8	CHIHUAHUA	3	37	JUAREZ	1577



**Instituto Nacional Electoral
CONSEJO GENERAL**

ENTIDAD	NOMBRE_ENTIDAD	DISTRITO_LOCAL	MUNICIPIO	NOMBRE_MUNICIPIO	SECCION
8	CHIHUAHUA	3	37	JUAREZ	1578
8	CHIHUAHUA	3	37	JUAREZ	1579
8	CHIHUAHUA	3	37	JUAREZ	1580
8	CHIHUAHUA	3	37	JUAREZ	1581
8	CHIHUAHUA	3	37	JUAREZ	1582
8	CHIHUAHUA	3	37	JUAREZ	1583
8	CHIHUAHUA	3	37	JUAREZ	1584
8	CHIHUAHUA	3	37	JUAREZ	1585
8	CHIHUAHUA	3	37	JUAREZ	1586
8	CHIHUAHUA	3	37	JUAREZ	1587
8	CHIHUAHUA	3	37	JUAREZ	1588
8	CHIHUAHUA	3	37	JUAREZ	1589
8	CHIHUAHUA	3	37	JUAREZ	1590
8	CHIHUAHUA	3	37	JUAREZ	1591
8	CHIHUAHUA	3	37	JUAREZ	1592
8	CHIHUAHUA	3	37	JUAREZ	1593
8	CHIHUAHUA	3	37	JUAREZ	1594
8	CHIHUAHUA	3	37	JUAREZ	1595
8	CHIHUAHUA	3	37	JUAREZ	1596
8	CHIHUAHUA	3	37	JUAREZ	1597
8	CHIHUAHUA	3	37	JUAREZ	1598
8	CHIHUAHUA	3	37	JUAREZ	1599
8	CHIHUAHUA	3	37	JUAREZ	1600
8	CHIHUAHUA	3	37	JUAREZ	1601
8	CHIHUAHUA	3	37	JUAREZ	1602
8	CHIHUAHUA	3	37	JUAREZ	1603
8	CHIHUAHUA	3	37	JUAREZ	1604
8	CHIHUAHUA	3	37	JUAREZ	1605
8	CHIHUAHUA	3	37	JUAREZ	1606
8	CHIHUAHUA	3	37	JUAREZ	1607
8	CHIHUAHUA	3	37	JUAREZ	1608
8	CHIHUAHUA	3	37	JUAREZ	1609
8	CHIHUAHUA	3	37	JUAREZ	1610
8	CHIHUAHUA	3	37	JUAREZ	1611
8	CHIHUAHUA	3	37	JUAREZ	1612
8	CHIHUAHUA	3	37	JUAREZ	1613
8	CHIHUAHUA	3	37	JUAREZ	1614
8	CHIHUAHUA	3	37	JUAREZ	1615
8	CHIHUAHUA	3	37	JUAREZ	1616
8	CHIHUAHUA	3	37	JUAREZ	1617
8	CHIHUAHUA	3	37	JUAREZ	1618
8	CHIHUAHUA	3	37	JUAREZ	1619
8	CHIHUAHUA	3	37	JUAREZ	1620
8	CHIHUAHUA	3	37	JUAREZ	1621
8	CHIHUAHUA	3	37	JUAREZ	1622



**Instituto Nacional Electoral
CONSEJO GENERAL**

ENTIDAD	NOMBRE_ENTIDAD	DISTRITO_LOCAL	MUNICIPIO	NOMBRE_MUNICIPIO	SECCION
8	CHIHUAHUA	3	37	JUAREZ	1623
8	CHIHUAHUA	3	37	JUAREZ	1624
8	CHIHUAHUA	3	37	JUAREZ	1625
8	CHIHUAHUA	3	37	JUAREZ	1626
8	CHIHUAHUA	3	37	JUAREZ	1627
8	CHIHUAHUA	3	37	JUAREZ	1628
8	CHIHUAHUA	3	37	JUAREZ	1629
8	CHIHUAHUA	3	37	JUAREZ	1630
8	CHIHUAHUA	3	37	JUAREZ	1631
8	CHIHUAHUA	3	37	JUAREZ	1632
8	CHIHUAHUA	3	37	JUAREZ	1633
8	CHIHUAHUA	3	37	JUAREZ	1634
8	CHIHUAHUA	3	37	JUAREZ	1635
8	CHIHUAHUA	3	37	JUAREZ	1636
8	CHIHUAHUA	3	37	JUAREZ	1637
8	CHIHUAHUA	3	37	JUAREZ	1638
8	CHIHUAHUA	3	37	JUAREZ	1639
8	CHIHUAHUA	3	37	JUAREZ	1640
8	CHIHUAHUA	3	37	JUAREZ	1641
8	CHIHUAHUA	3	37	JUAREZ	1642
8	CHIHUAHUA	3	37	JUAREZ	1643
8	CHIHUAHUA	3	37	JUAREZ	1644
8	CHIHUAHUA	3	37	JUAREZ	1645
8	CHIHUAHUA	3	37	JUAREZ	1646
8	CHIHUAHUA	3	37	JUAREZ	1647
8	CHIHUAHUA	3	37	JUAREZ	1648
8	CHIHUAHUA	3	37	JUAREZ	1649
8	CHIHUAHUA	3	37	JUAREZ	1650
8	CHIHUAHUA	3	37	JUAREZ	1651
8	CHIHUAHUA	3	37	JUAREZ	1652
8	CHIHUAHUA	3	37	JUAREZ	1653
8	CHIHUAHUA	3	37	JUAREZ	1654
8	CHIHUAHUA	3	37	JUAREZ	1655
8	CHIHUAHUA	3	37	JUAREZ	1656
8	CHIHUAHUA	3	37	JUAREZ	1657
8	CHIHUAHUA	3	37	JUAREZ	1658
8	CHIHUAHUA	3	37	JUAREZ	1659
8	CHIHUAHUA	3	37	JUAREZ	1660
8	CHIHUAHUA	3	37	JUAREZ	1661
8	CHIHUAHUA	3	37	JUAREZ	1662
8	CHIHUAHUA	3	37	JUAREZ	1663
8	CHIHUAHUA	3	37	JUAREZ	1664
8	CHIHUAHUA	3	37	JUAREZ	1665
8	CHIHUAHUA	3	37	JUAREZ	1666
8	CHIHUAHUA	3	37	JUAREZ	1667



**Instituto Nacional Electoral
CONSEJO GENERAL**

ENTIDAD	NOMBRE_ENTIDAD	DISTRITO_LOCAL	MUNICIPIO	NOMBRE_MUNICIPIO	SECCION
8	CHIHUAHUA	3	37	JUAREZ	1668
8	CHIHUAHUA	3	37	JUAREZ	1669
8	CHIHUAHUA	3	37	JUAREZ	1670
8	CHIHUAHUA	3	37	JUAREZ	1671
8	CHIHUAHUA	3	37	JUAREZ	1672
8	CHIHUAHUA	3	37	JUAREZ	1673
8	CHIHUAHUA	3	37	JUAREZ	1674
8	CHIHUAHUA	3	37	JUAREZ	1675
8	CHIHUAHUA	3	37	JUAREZ	1676
8	CHIHUAHUA	3	37	JUAREZ	1677
8	CHIHUAHUA	3	37	JUAREZ	1678
8	CHIHUAHUA	3	37	JUAREZ	1679
8	CHIHUAHUA	3	37	JUAREZ	1680
8	CHIHUAHUA	3	37	JUAREZ	1681
8	CHIHUAHUA	3	37	JUAREZ	1682
8	CHIHUAHUA	3	37	JUAREZ	1684
8	CHIHUAHUA	3	37	JUAREZ	1685
8	CHIHUAHUA	3	37	JUAREZ	1686
8	CHIHUAHUA	3	37	JUAREZ	1687
8	CHIHUAHUA	3	37	JUAREZ	1688
8	CHIHUAHUA	3	37	JUAREZ	1689
8	CHIHUAHUA	3	37	JUAREZ	1690
8	CHIHUAHUA	3	37	JUAREZ	1691
8	CHIHUAHUA	3	37	JUAREZ	1692
8	CHIHUAHUA	3	37	JUAREZ	1693
8	CHIHUAHUA	3	37	JUAREZ	1694
8	CHIHUAHUA	3	37	JUAREZ	1695
8	CHIHUAHUA	3	37	JUAREZ	1696
8	CHIHUAHUA	3	37	JUAREZ	1697
8	CHIHUAHUA	3	37	JUAREZ	1698
8	CHIHUAHUA	3	37	JUAREZ	1699
8	CHIHUAHUA	3	37	JUAREZ	1700
8	CHIHUAHUA	3	37	JUAREZ	1701
8	CHIHUAHUA	3	37	JUAREZ	1702
8	CHIHUAHUA	3	37	JUAREZ	1703
8	CHIHUAHUA	3	37	JUAREZ	1704
8	CHIHUAHUA	3	37	JUAREZ	1705
8	CHIHUAHUA	3	37	JUAREZ	1708
8	CHIHUAHUA	3	37	JUAREZ	1709
8	CHIHUAHUA	3	37	JUAREZ	1710
8	CHIHUAHUA	3	37	JUAREZ	1711
8	CHIHUAHUA	3	37	JUAREZ	1712
8	CHIHUAHUA	3	37	JUAREZ	1713
8	CHIHUAHUA	3	37	JUAREZ	1714
8	CHIHUAHUA	3	37	JUAREZ	1715



**Instituto Nacional Electoral
CONSEJO GENERAL**

ENTIDAD	NOMBRE_ENTIDAD	DISTRITO_LOCAL	MUNICIPIO	NOMBRE_MUNICIPIO	SECCION
8	CHIHUAHUA	3	37	JUAREZ	1716
8	CHIHUAHUA	3	37	JUAREZ	1717
8	CHIHUAHUA	3	37	JUAREZ	1718
8	CHIHUAHUA	3	37	JUAREZ	1719
8	CHIHUAHUA	3	37	JUAREZ	1720
8	CHIHUAHUA	3	37	JUAREZ	1721
8	CHIHUAHUA	3	37	JUAREZ	1722
8	CHIHUAHUA	3	37	JUAREZ	1723
8	CHIHUAHUA	3	37	JUAREZ	1724
8	CHIHUAHUA	3	37	JUAREZ	1725
8	CHIHUAHUA	3	37	JUAREZ	1726
8	CHIHUAHUA	3	37	JUAREZ	1727
8	CHIHUAHUA	3	37	JUAREZ	1728
8	CHIHUAHUA	3	37	JUAREZ	1729
8	CHIHUAHUA	3	37	JUAREZ	1730
8	CHIHUAHUA	3	37	JUAREZ	1731
8	CHIHUAHUA	3	37	JUAREZ	1732
8	CHIHUAHUA	3	37	JUAREZ	1733
8	CHIHUAHUA	3	37	JUAREZ	1738
8	CHIHUAHUA	3	37	JUAREZ	1739
8	CHIHUAHUA	3	37	JUAREZ	1740
8	CHIHUAHUA	3	37	JUAREZ	1946
8	CHIHUAHUA	3	37	JUAREZ	1947
8	CHIHUAHUA	3	37	JUAREZ	1948
8	CHIHUAHUA	3	37	JUAREZ	1949
8	CHIHUAHUA	3	37	JUAREZ	1950
8	CHIHUAHUA	3	37	JUAREZ	1966
8	CHIHUAHUA	4	37	JUAREZ	1683
8	CHIHUAHUA	4	37	JUAREZ	1706
8	CHIHUAHUA	4	37	JUAREZ	1707
8	CHIHUAHUA	4	37	JUAREZ	1734
8	CHIHUAHUA	4	37	JUAREZ	1735
8	CHIHUAHUA	4	37	JUAREZ	1736
8	CHIHUAHUA	4	37	JUAREZ	1741
8	CHIHUAHUA	4	37	JUAREZ	1742
8	CHIHUAHUA	4	37	JUAREZ	1743
8	CHIHUAHUA	4	37	JUAREZ	1744
8	CHIHUAHUA	4	37	JUAREZ	1745
8	CHIHUAHUA	4	37	JUAREZ	1750
8	CHIHUAHUA	4	37	JUAREZ	1751
8	CHIHUAHUA	4	37	JUAREZ	1754
8	CHIHUAHUA	4	37	JUAREZ	1755
8	CHIHUAHUA	4	37	JUAREZ	1756
8	CHIHUAHUA	4	37	JUAREZ	1757
8	CHIHUAHUA	4	37	JUAREZ	1758



**Instituto Nacional Electoral
CONSEJO GENERAL**

ENTIDAD	NOMBRE_ENTIDAD	DISTRITO_LOCAL	MUNICIPIO	NOMBRE_MUNICIPIO	SECCION
8	CHIHUAHUA	4	37	JUAREZ	1771
8	CHIHUAHUA	4	37	JUAREZ	1772
8	CHIHUAHUA	4	37	JUAREZ	1773
8	CHIHUAHUA	4	37	JUAREZ	1774
8	CHIHUAHUA	4	37	JUAREZ	1775
8	CHIHUAHUA	4	37	JUAREZ	1828
8	CHIHUAHUA	4	37	JUAREZ	1829
8	CHIHUAHUA	4	37	JUAREZ	1830
8	CHIHUAHUA	4	37	JUAREZ	1857
8	CHIHUAHUA	4	37	JUAREZ	1858
8	CHIHUAHUA	4	37	JUAREZ	1859
8	CHIHUAHUA	4	37	JUAREZ	1860
8	CHIHUAHUA	4	37	JUAREZ	1861
8	CHIHUAHUA	4	37	JUAREZ	1862
8	CHIHUAHUA	4	37	JUAREZ	1864
8	CHIHUAHUA	4	37	JUAREZ	1865
8	CHIHUAHUA	4	37	JUAREZ	1871
8	CHIHUAHUA	4	37	JUAREZ	1872
8	CHIHUAHUA	4	37	JUAREZ	1885
8	CHIHUAHUA	4	37	JUAREZ	1929
8	CHIHUAHUA	4	37	JUAREZ	1930
8	CHIHUAHUA	4	37	JUAREZ	1931
8	CHIHUAHUA	4	37	JUAREZ	1932
8	CHIHUAHUA	4	37	JUAREZ	1933
8	CHIHUAHUA	4	37	JUAREZ	1934
8	CHIHUAHUA	4	37	JUAREZ	1935
8	CHIHUAHUA	4	37	JUAREZ	1936
8	CHIHUAHUA	4	37	JUAREZ	1937
8	CHIHUAHUA	4	37	JUAREZ	1938
8	CHIHUAHUA	4	37	JUAREZ	1939
8	CHIHUAHUA	4	37	JUAREZ	1940
8	CHIHUAHUA	4	37	JUAREZ	2715
8	CHIHUAHUA	4	37	JUAREZ	2716
8	CHIHUAHUA	4	37	JUAREZ	2717
8	CHIHUAHUA	4	37	JUAREZ	2718
8	CHIHUAHUA	4	37	JUAREZ	2719
8	CHIHUAHUA	4	37	JUAREZ	2720
8	CHIHUAHUA	4	37	JUAREZ	2721
8	CHIHUAHUA	4	37	JUAREZ	2722
8	CHIHUAHUA	4	37	JUAREZ	2723
8	CHIHUAHUA	4	37	JUAREZ	2724
8	CHIHUAHUA	4	37	JUAREZ	2725
8	CHIHUAHUA	4	37	JUAREZ	2726
8	CHIHUAHUA	4	37	JUAREZ	2727
8	CHIHUAHUA	4	37	JUAREZ	2728



**Instituto Nacional Electoral
CONSEJO GENERAL**

ENTIDAD	NOMBRE_ENTIDAD	DISTRITO_LOCAL	MUNICIPIO	NOMBRE_MUNICIPIO	SECCION
8	CHIHUAHUA	4	37	JUAREZ	2729
8	CHIHUAHUA	4	37	JUAREZ	2730
8	CHIHUAHUA	4	37	JUAREZ	2739
8	CHIHUAHUA	4	37	JUAREZ	2740
8	CHIHUAHUA	4	37	JUAREZ	2741
8	CHIHUAHUA	4	37	JUAREZ	2742
8	CHIHUAHUA	4	37	JUAREZ	2743
8	CHIHUAHUA	4	37	JUAREZ	2744
8	CHIHUAHUA	4	37	JUAREZ	2745
8	CHIHUAHUA	4	37	JUAREZ	2746
8	CHIHUAHUA	4	37	JUAREZ	2747
8	CHIHUAHUA	4	37	JUAREZ	2748
8	CHIHUAHUA	4	37	JUAREZ	2749
8	CHIHUAHUA	4	37	JUAREZ	2750
8	CHIHUAHUA	4	37	JUAREZ	2751
8	CHIHUAHUA	4	37	JUAREZ	2774
8	CHIHUAHUA	4	37	JUAREZ	2775
8	CHIHUAHUA	4	37	JUAREZ	2776
8	CHIHUAHUA	4	37	JUAREZ	2777
8	CHIHUAHUA	4	37	JUAREZ	2778
8	CHIHUAHUA	4	37	JUAREZ	2790
8	CHIHUAHUA	4	37	JUAREZ	2791
8	CHIHUAHUA	4	37	JUAREZ	2792
8	CHIHUAHUA	4	37	JUAREZ	2793
8	CHIHUAHUA	4	37	JUAREZ	2794
8	CHIHUAHUA	4	37	JUAREZ	2795
8	CHIHUAHUA	4	37	JUAREZ	2796
8	CHIHUAHUA	4	37	JUAREZ	2797
8	CHIHUAHUA	4	37	JUAREZ	2798
8	CHIHUAHUA	4	37	JUAREZ	2799
8	CHIHUAHUA	4	37	JUAREZ	2800
8	CHIHUAHUA	4	37	JUAREZ	2801
8	CHIHUAHUA	4	37	JUAREZ	2843
8	CHIHUAHUA	4	37	JUAREZ	3028
8	CHIHUAHUA	4	37	JUAREZ	3029
8	CHIHUAHUA	4	37	JUAREZ	3031
8	CHIHUAHUA	4	37	JUAREZ	3032
8	CHIHUAHUA	4	37	JUAREZ	3033
8	CHIHUAHUA	4	37	JUAREZ	3035
8	CHIHUAHUA	4	37	JUAREZ	3036
8	CHIHUAHUA	4	37	JUAREZ	3037
8	CHIHUAHUA	5	37	JUAREZ	1989
8	CHIHUAHUA	5	37	JUAREZ	1990
8	CHIHUAHUA	5	37	JUAREZ	1991
8	CHIHUAHUA	5	37	JUAREZ	1992



**Instituto Nacional Electoral
CONSEJO GENERAL**

ENTIDAD	NOMBRE_ENTIDAD	DISTRITO_LOCAL	MUNICIPIO	NOMBRE_MUNICIPIO	SECCION
8	CHIHUAHUA	5	37	JUAREZ	1993
8	CHIHUAHUA	5	37	JUAREZ	1994
8	CHIHUAHUA	5	37	JUAREZ	2009
8	CHIHUAHUA	5	37	JUAREZ	2013
8	CHIHUAHUA	5	37	JUAREZ	2014
8	CHIHUAHUA	5	37	JUAREZ	2015
8	CHIHUAHUA	5	37	JUAREZ	2016
8	CHIHUAHUA	5	37	JUAREZ	2017
8	CHIHUAHUA	5	37	JUAREZ	2018
8	CHIHUAHUA	5	37	JUAREZ	2019
8	CHIHUAHUA	5	37	JUAREZ	2020
8	CHIHUAHUA	5	37	JUAREZ	2021
8	CHIHUAHUA	5	37	JUAREZ	2022
8	CHIHUAHUA	5	37	JUAREZ	2023
8	CHIHUAHUA	5	37	JUAREZ	2024
8	CHIHUAHUA	5	37	JUAREZ	2025
8	CHIHUAHUA	5	37	JUAREZ	2026
8	CHIHUAHUA	5	37	JUAREZ	2027
8	CHIHUAHUA	5	37	JUAREZ	2028
8	CHIHUAHUA	5	37	JUAREZ	2029
8	CHIHUAHUA	5	37	JUAREZ	2030
8	CHIHUAHUA	5	37	JUAREZ	2031
8	CHIHUAHUA	5	37	JUAREZ	2032
8	CHIHUAHUA	5	37	JUAREZ	2033
8	CHIHUAHUA	5	37	JUAREZ	2034
8	CHIHUAHUA	5	37	JUAREZ	2035
8	CHIHUAHUA	5	37	JUAREZ	2036
8	CHIHUAHUA	5	37	JUAREZ	2037
8	CHIHUAHUA	5	37	JUAREZ	2038
8	CHIHUAHUA	5	37	JUAREZ	2039
8	CHIHUAHUA	5	37	JUAREZ	2040
8	CHIHUAHUA	5	37	JUAREZ	2041
8	CHIHUAHUA	5	37	JUAREZ	2042
8	CHIHUAHUA	5	37	JUAREZ	2043
8	CHIHUAHUA	5	37	JUAREZ	2044
8	CHIHUAHUA	5	37	JUAREZ	2045
8	CHIHUAHUA	5	37	JUAREZ	2046
8	CHIHUAHUA	5	37	JUAREZ	2047
8	CHIHUAHUA	5	37	JUAREZ	2048
8	CHIHUAHUA	5	37	JUAREZ	2049
8	CHIHUAHUA	5	37	JUAREZ	2050
8	CHIHUAHUA	5	37	JUAREZ	2051
8	CHIHUAHUA	5	37	JUAREZ	2052
8	CHIHUAHUA	5	37	JUAREZ	2053
8	CHIHUAHUA	5	37	JUAREZ	2054



**Instituto Nacional Electoral
CONSEJO GENERAL**

ENTIDAD	NOMBRE_ENTIDAD	DISTRITO_LOCAL	MUNICIPIO	NOMBRE_MUNICIPIO	SECCION
8	CHIHUAHUA	5	37	JUAREZ	2055
8	CHIHUAHUA	5	37	JUAREZ	2056
8	CHIHUAHUA	5	37	JUAREZ	2057
8	CHIHUAHUA	5	37	JUAREZ	2058
8	CHIHUAHUA	5	37	JUAREZ	2059
8	CHIHUAHUA	5	37	JUAREZ	2060
8	CHIHUAHUA	5	37	JUAREZ	2061
8	CHIHUAHUA	5	37	JUAREZ	2062
8	CHIHUAHUA	5	37	JUAREZ	2063
8	CHIHUAHUA	5	37	JUAREZ	2064
8	CHIHUAHUA	5	37	JUAREZ	2065
8	CHIHUAHUA	5	37	JUAREZ	2066
8	CHIHUAHUA	5	37	JUAREZ	2067
8	CHIHUAHUA	5	37	JUAREZ	2068
8	CHIHUAHUA	5	37	JUAREZ	2069
8	CHIHUAHUA	5	37	JUAREZ	2070
8	CHIHUAHUA	5	37	JUAREZ	2071
8	CHIHUAHUA	5	37	JUAREZ	2072
8	CHIHUAHUA	5	37	JUAREZ	2073
8	CHIHUAHUA	5	37	JUAREZ	2074
8	CHIHUAHUA	5	37	JUAREZ	2075
8	CHIHUAHUA	5	37	JUAREZ	2076
8	CHIHUAHUA	5	37	JUAREZ	2077
8	CHIHUAHUA	5	37	JUAREZ	2078
8	CHIHUAHUA	5	37	JUAREZ	2079
8	CHIHUAHUA	5	37	JUAREZ	2080
8	CHIHUAHUA	5	37	JUAREZ	2081
8	CHIHUAHUA	5	37	JUAREZ	2082
8	CHIHUAHUA	5	37	JUAREZ	2083
8	CHIHUAHUA	5	37	JUAREZ	2084
8	CHIHUAHUA	5	37	JUAREZ	2085
8	CHIHUAHUA	5	37	JUAREZ	2086
8	CHIHUAHUA	5	37	JUAREZ	2087
8	CHIHUAHUA	5	37	JUAREZ	2088
8	CHIHUAHUA	5	37	JUAREZ	2089
8	CHIHUAHUA	5	37	JUAREZ	2090
8	CHIHUAHUA	5	37	JUAREZ	2091
8	CHIHUAHUA	5	37	JUAREZ	2092
8	CHIHUAHUA	5	37	JUAREZ	2093
8	CHIHUAHUA	5	37	JUAREZ	2094
8	CHIHUAHUA	5	37	JUAREZ	2095
8	CHIHUAHUA	5	37	JUAREZ	2096
8	CHIHUAHUA	5	37	JUAREZ	2097
8	CHIHUAHUA	5	37	JUAREZ	2098
8	CHIHUAHUA	5	37	JUAREZ	2099



**Instituto Nacional Electoral
CONSEJO GENERAL**

ENTIDAD	NOMBRE_ENTIDAD	DISTRITO_LOCAL	MUNICIPIO	NOMBRE_MUNICIPIO	SECCION
8	CHIHUAHUA	5	37	JUAREZ	2100
8	CHIHUAHUA	5	37	JUAREZ	2101
8	CHIHUAHUA	5	37	JUAREZ	2102
8	CHIHUAHUA	5	37	JUAREZ	2103
8	CHIHUAHUA	5	37	JUAREZ	2104
8	CHIHUAHUA	5	37	JUAREZ	2105
8	CHIHUAHUA	5	37	JUAREZ	2106
8	CHIHUAHUA	5	37	JUAREZ	2107
8	CHIHUAHUA	5	37	JUAREZ	2108
8	CHIHUAHUA	5	37	JUAREZ	2109
8	CHIHUAHUA	5	37	JUAREZ	2110
8	CHIHUAHUA	5	37	JUAREZ	2111
8	CHIHUAHUA	5	37	JUAREZ	2112
8	CHIHUAHUA	5	37	JUAREZ	2113
8	CHIHUAHUA	5	37	JUAREZ	2114
8	CHIHUAHUA	5	37	JUAREZ	2115
8	CHIHUAHUA	5	37	JUAREZ	2116
8	CHIHUAHUA	5	37	JUAREZ	2117
8	CHIHUAHUA	5	37	JUAREZ	2118
8	CHIHUAHUA	5	37	JUAREZ	2119
8	CHIHUAHUA	5	37	JUAREZ	2120
8	CHIHUAHUA	5	37	JUAREZ	2121
8	CHIHUAHUA	5	37	JUAREZ	2122
8	CHIHUAHUA	5	37	JUAREZ	2123
8	CHIHUAHUA	5	37	JUAREZ	2124
8	CHIHUAHUA	5	37	JUAREZ	2125
8	CHIHUAHUA	5	37	JUAREZ	2126
8	CHIHUAHUA	5	37	JUAREZ	2127
8	CHIHUAHUA	5	37	JUAREZ	2128
8	CHIHUAHUA	5	37	JUAREZ	2129
8	CHIHUAHUA	5	37	JUAREZ	2130
8	CHIHUAHUA	5	37	JUAREZ	2131
8	CHIHUAHUA	5	37	JUAREZ	2132
8	CHIHUAHUA	5	37	JUAREZ	2133
8	CHIHUAHUA	5	37	JUAREZ	2134
8	CHIHUAHUA	5	37	JUAREZ	2135
8	CHIHUAHUA	5	37	JUAREZ	2136
8	CHIHUAHUA	5	37	JUAREZ	2137
8	CHIHUAHUA	5	37	JUAREZ	2138
8	CHIHUAHUA	5	37	JUAREZ	2139
8	CHIHUAHUA	5	37	JUAREZ	2140
8	CHIHUAHUA	5	37	JUAREZ	2141
8	CHIHUAHUA	5	37	JUAREZ	2142
8	CHIHUAHUA	5	37	JUAREZ	2143
8	CHIHUAHUA	5	37	JUAREZ	2144



**Instituto Nacional Electoral
CONSEJO GENERAL**

ENTIDAD	NOMBRE_ENTIDAD	DISTRITO_LOCAL	MUNICIPIO	NOMBRE_MUNICIPIO	SECCION
8	CHIHUAHUA	5	37	JUAREZ	2145
8	CHIHUAHUA	5	37	JUAREZ	2146
8	CHIHUAHUA	5	37	JUAREZ	2147
8	CHIHUAHUA	5	37	JUAREZ	2148
8	CHIHUAHUA	5	37	JUAREZ	2149
8	CHIHUAHUA	5	37	JUAREZ	2150
8	CHIHUAHUA	5	37	JUAREZ	2151
8	CHIHUAHUA	5	37	JUAREZ	2152
8	CHIHUAHUA	5	37	JUAREZ	2153
8	CHIHUAHUA	5	37	JUAREZ	2154
8	CHIHUAHUA	5	37	JUAREZ	2156
8	CHIHUAHUA	5	37	JUAREZ	2157
8	CHIHUAHUA	5	37	JUAREZ	2158
8	CHIHUAHUA	5	37	JUAREZ	2159
8	CHIHUAHUA	5	37	JUAREZ	2160
8	CHIHUAHUA	5	37	JUAREZ	2161
8	CHIHUAHUA	5	37	JUAREZ	2162
8	CHIHUAHUA	5	37	JUAREZ	2163
8	CHIHUAHUA	5	37	JUAREZ	2164
8	CHIHUAHUA	5	37	JUAREZ	2165
8	CHIHUAHUA	5	37	JUAREZ	2166
8	CHIHUAHUA	5	37	JUAREZ	2167
8	CHIHUAHUA	5	37	JUAREZ	2168
8	CHIHUAHUA	5	37	JUAREZ	2169
8	CHIHUAHUA	6	37	JUAREZ	1562
8	CHIHUAHUA	6	37	JUAREZ	1746
8	CHIHUAHUA	6	37	JUAREZ	1747
8	CHIHUAHUA	6	37	JUAREZ	1748
8	CHIHUAHUA	6	37	JUAREZ	1749
8	CHIHUAHUA	6	37	JUAREZ	1759
8	CHIHUAHUA	6	37	JUAREZ	1760
8	CHIHUAHUA	6	37	JUAREZ	1761
8	CHIHUAHUA	6	37	JUAREZ	1762
8	CHIHUAHUA	6	37	JUAREZ	1763
8	CHIHUAHUA	6	37	JUAREZ	1764
8	CHIHUAHUA	6	37	JUAREZ	1765
8	CHIHUAHUA	6	37	JUAREZ	1766
8	CHIHUAHUA	6	37	JUAREZ	1767
8	CHIHUAHUA	6	37	JUAREZ	1768
8	CHIHUAHUA	6	37	JUAREZ	1769
8	CHIHUAHUA	6	37	JUAREZ	1770
8	CHIHUAHUA	6	37	JUAREZ	1776
8	CHIHUAHUA	6	37	JUAREZ	1777
8	CHIHUAHUA	6	37	JUAREZ	1778
8	CHIHUAHUA	6	37	JUAREZ	1779



**Instituto Nacional Electoral
CONSEJO GENERAL**

ENTIDAD	NOMBRE_ENTIDAD	DISTRITO_LOCAL	MUNICIPIO	NOMBRE_MUNICIPIO	SECCION
8	CHIHUAHUA	6	37	JUAREZ	1780
8	CHIHUAHUA	6	37	JUAREZ	1781
8	CHIHUAHUA	6	37	JUAREZ	1782
8	CHIHUAHUA	6	37	JUAREZ	1783
8	CHIHUAHUA	6	37	JUAREZ	1784
8	CHIHUAHUA	6	37	JUAREZ	1802
8	CHIHUAHUA	6	37	JUAREZ	1803
8	CHIHUAHUA	6	37	JUAREZ	1817
8	CHIHUAHUA	6	37	JUAREZ	1818
8	CHIHUAHUA	6	37	JUAREZ	1819
8	CHIHUAHUA	6	37	JUAREZ	1820
8	CHIHUAHUA	6	37	JUAREZ	1821
8	CHIHUAHUA	6	37	JUAREZ	1835
8	CHIHUAHUA	6	37	JUAREZ	1836
8	CHIHUAHUA	6	37	JUAREZ	1837
8	CHIHUAHUA	6	37	JUAREZ	1838
8	CHIHUAHUA	6	37	JUAREZ	1839
8	CHIHUAHUA	6	37	JUAREZ	1840
8	CHIHUAHUA	6	37	JUAREZ	1850
8	CHIHUAHUA	6	37	JUAREZ	1851
8	CHIHUAHUA	6	37	JUAREZ	1884
8	CHIHUAHUA	6	37	JUAREZ	1890
8	CHIHUAHUA	6	37	JUAREZ	1895
8	CHIHUAHUA	6	37	JUAREZ	1896
8	CHIHUAHUA	6	37	JUAREZ	1897
8	CHIHUAHUA	6	37	JUAREZ	1911
8	CHIHUAHUA	6	37	JUAREZ	1914
8	CHIHUAHUA	6	37	JUAREZ	1915
8	CHIHUAHUA	6	37	JUAREZ	1943
8	CHIHUAHUA	6	37	JUAREZ	1944
8	CHIHUAHUA	6	37	JUAREZ	1945
8	CHIHUAHUA	6	37	JUAREZ	2155
8	CHIHUAHUA	6	37	JUAREZ	2170
8	CHIHUAHUA	6	37	JUAREZ	2171
8	CHIHUAHUA	6	37	JUAREZ	2172
8	CHIHUAHUA	6	37	JUAREZ	2173
8	CHIHUAHUA	6	37	JUAREZ	2174
8	CHIHUAHUA	6	37	JUAREZ	2175
8	CHIHUAHUA	6	37	JUAREZ	2176
8	CHIHUAHUA	6	37	JUAREZ	2177
8	CHIHUAHUA	6	37	JUAREZ	2178
8	CHIHUAHUA	6	37	JUAREZ	2179
8	CHIHUAHUA	6	37	JUAREZ	2180
8	CHIHUAHUA	6	37	JUAREZ	2181
8	CHIHUAHUA	6	37	JUAREZ	2182



**Instituto Nacional Electoral
CONSEJO GENERAL**

ENTIDAD	NOMBRE_ENTIDAD	DISTRITO_LOCAL	MUNICIPIO	NOMBRE_MUNICIPIO	SECCION
8	CHIHUAHUA	6	37	JUAREZ	2183
8	CHIHUAHUA	6	37	JUAREZ	2184
8	CHIHUAHUA	6	37	JUAREZ	2185
8	CHIHUAHUA	6	37	JUAREZ	2186
8	CHIHUAHUA	6	37	JUAREZ	2187
8	CHIHUAHUA	6	37	JUAREZ	2188
8	CHIHUAHUA	6	37	JUAREZ	2189
8	CHIHUAHUA	6	37	JUAREZ	2190
8	CHIHUAHUA	6	37	JUAREZ	2191
8	CHIHUAHUA	6	37	JUAREZ	2192
8	CHIHUAHUA	6	37	JUAREZ	2193
8	CHIHUAHUA	6	37	JUAREZ	2194
8	CHIHUAHUA	6	37	JUAREZ	2195
8	CHIHUAHUA	6	37	JUAREZ	2196
8	CHIHUAHUA	6	37	JUAREZ	2197
8	CHIHUAHUA	6	37	JUAREZ	2829
8	CHIHUAHUA	6	37	JUAREZ	2830
8	CHIHUAHUA	6	37	JUAREZ	2831
8	CHIHUAHUA	6	37	JUAREZ	2832
8	CHIHUAHUA	6	37	JUAREZ	2833
8	CHIHUAHUA	6	37	JUAREZ	2834
8	CHIHUAHUA	6	37	JUAREZ	2835
8	CHIHUAHUA	6	37	JUAREZ	2836
8	CHIHUAHUA	6	37	JUAREZ	2837
8	CHIHUAHUA	6	37	JUAREZ	2937
8	CHIHUAHUA	6	37	JUAREZ	2974
8	CHIHUAHUA	6	37	JUAREZ	3010
8	CHIHUAHUA	6	37	JUAREZ	3021
8	CHIHUAHUA	6	37	JUAREZ	3101
8	CHIHUAHUA	6	37	JUAREZ	3102
8	CHIHUAHUA	6	37	JUAREZ	3103
8	CHIHUAHUA	6	37	JUAREZ	3104
8	CHIHUAHUA	6	37	JUAREZ	3105
8	CHIHUAHUA	6	37	JUAREZ	3106
8	CHIHUAHUA	6	37	JUAREZ	3107
8	CHIHUAHUA	6	37	JUAREZ	3108
8	CHIHUAHUA	6	37	JUAREZ	3109
8	CHIHUAHUA	6	37	JUAREZ	3110
8	CHIHUAHUA	6	37	JUAREZ	3111
8	CHIHUAHUA	6	37	JUAREZ	3112
8	CHIHUAHUA	6	37	JUAREZ	3113
8	CHIHUAHUA	6	37	JUAREZ	3114
8	CHIHUAHUA	6	37	JUAREZ	3115
8	CHIHUAHUA	6	37	JUAREZ	3116
8	CHIHUAHUA	6	37	JUAREZ	3117



**Instituto Nacional Electoral
CONSEJO GENERAL**

ENTIDAD	NOMBRE_ENTIDAD	DISTRITO_LOCAL	MUNICIPIO	NOMBRE_MUNICIPIO	SECCION
8	CHIHUAHUA	6	37	JUAREZ	3118
8	CHIHUAHUA	6	37	JUAREZ	3119
8	CHIHUAHUA	7	37	JUAREZ	1753
8	CHIHUAHUA	7	37	JUAREZ	1785
8	CHIHUAHUA	7	37	JUAREZ	1786
8	CHIHUAHUA	7	37	JUAREZ	1787
8	CHIHUAHUA	7	37	JUAREZ	1788
8	CHIHUAHUA	7	37	JUAREZ	1789
8	CHIHUAHUA	7	37	JUAREZ	1790
8	CHIHUAHUA	7	37	JUAREZ	1791
8	CHIHUAHUA	7	37	JUAREZ	1792
8	CHIHUAHUA	7	37	JUAREZ	1793
8	CHIHUAHUA	7	37	JUAREZ	1794
8	CHIHUAHUA	7	37	JUAREZ	1795
8	CHIHUAHUA	7	37	JUAREZ	1796
8	CHIHUAHUA	7	37	JUAREZ	1797
8	CHIHUAHUA	7	37	JUAREZ	1798
8	CHIHUAHUA	7	37	JUAREZ	1799
8	CHIHUAHUA	7	37	JUAREZ	1800
8	CHIHUAHUA	7	37	JUAREZ	1801
8	CHIHUAHUA	7	37	JUAREZ	1804
8	CHIHUAHUA	7	37	JUAREZ	1805
8	CHIHUAHUA	7	37	JUAREZ	1806
8	CHIHUAHUA	7	37	JUAREZ	1807
8	CHIHUAHUA	7	37	JUAREZ	1808
8	CHIHUAHUA	7	37	JUAREZ	1809
8	CHIHUAHUA	7	37	JUAREZ	1810
8	CHIHUAHUA	7	37	JUAREZ	1811
8	CHIHUAHUA	7	37	JUAREZ	1812
8	CHIHUAHUA	7	37	JUAREZ	1813
8	CHIHUAHUA	7	37	JUAREZ	1814
8	CHIHUAHUA	7	37	JUAREZ	1815
8	CHIHUAHUA	7	37	JUAREZ	1816
8	CHIHUAHUA	7	37	JUAREZ	1822
8	CHIHUAHUA	7	37	JUAREZ	1823
8	CHIHUAHUA	7	37	JUAREZ	1824
8	CHIHUAHUA	7	37	JUAREZ	1825
8	CHIHUAHUA	7	37	JUAREZ	1826
8	CHIHUAHUA	7	37	JUAREZ	1831
8	CHIHUAHUA	7	37	JUAREZ	1832
8	CHIHUAHUA	7	37	JUAREZ	1833
8	CHIHUAHUA	7	37	JUAREZ	1834
8	CHIHUAHUA	7	37	JUAREZ	1841
8	CHIHUAHUA	7	37	JUAREZ	1842
8	CHIHUAHUA	7	37	JUAREZ	1843



**Instituto Nacional Electoral
CONSEJO GENERAL**

ENTIDAD	NOMBRE_ENTIDAD	DISTRITO_LOCAL	MUNICIPIO	NOMBRE_MUNICIPIO	SECCION
8	CHIHUAHUA	7	37	JUAREZ	1844
8	CHIHUAHUA	7	37	JUAREZ	1845
8	CHIHUAHUA	7	37	JUAREZ	1846
8	CHIHUAHUA	7	37	JUAREZ	1847
8	CHIHUAHUA	7	37	JUAREZ	1848
8	CHIHUAHUA	7	37	JUAREZ	1849
8	CHIHUAHUA	7	37	JUAREZ	1852
8	CHIHUAHUA	7	37	JUAREZ	1853
8	CHIHUAHUA	7	37	JUAREZ	1854
8	CHIHUAHUA	7	37	JUAREZ	1855
8	CHIHUAHUA	7	37	JUAREZ	1856
8	CHIHUAHUA	7	37	JUAREZ	1866
8	CHIHUAHUA	7	37	JUAREZ	1867
8	CHIHUAHUA	7	37	JUAREZ	1868
8	CHIHUAHUA	7	37	JUAREZ	1869
8	CHIHUAHUA	7	37	JUAREZ	1870
8	CHIHUAHUA	7	37	JUAREZ	1877
8	CHIHUAHUA	7	37	JUAREZ	1878
8	CHIHUAHUA	7	37	JUAREZ	1879
8	CHIHUAHUA	7	37	JUAREZ	1880
8	CHIHUAHUA	7	37	JUAREZ	1881
8	CHIHUAHUA	7	37	JUAREZ	1882
8	CHIHUAHUA	7	37	JUAREZ	1883
8	CHIHUAHUA	7	37	JUAREZ	1891
8	CHIHUAHUA	7	37	JUAREZ	1892
8	CHIHUAHUA	7	37	JUAREZ	1893
8	CHIHUAHUA	7	37	JUAREZ	1894
8	CHIHUAHUA	7	37	JUAREZ	1898
8	CHIHUAHUA	7	37	JUAREZ	1899
8	CHIHUAHUA	7	37	JUAREZ	1900
8	CHIHUAHUA	7	37	JUAREZ	1901
8	CHIHUAHUA	7	37	JUAREZ	1902
8	CHIHUAHUA	7	37	JUAREZ	1903
8	CHIHUAHUA	7	37	JUAREZ	1904
8	CHIHUAHUA	7	37	JUAREZ	1905
8	CHIHUAHUA	7	37	JUAREZ	1906
8	CHIHUAHUA	7	37	JUAREZ	1907
8	CHIHUAHUA	7	37	JUAREZ	1908
8	CHIHUAHUA	7	37	JUAREZ	1909
8	CHIHUAHUA	7	37	JUAREZ	1910
8	CHIHUAHUA	7	37	JUAREZ	1912
8	CHIHUAHUA	7	37	JUAREZ	1917
8	CHIHUAHUA	7	37	JUAREZ	1918
8	CHIHUAHUA	7	37	JUAREZ	1919
8	CHIHUAHUA	7	37	JUAREZ	1920



**Instituto Nacional Electoral
CONSEJO GENERAL**

ENTIDAD	NOMBRE_ENTIDAD	DISTRITO_LOCAL	MUNICIPIO	NOMBRE_MUNICIPIO	SECCION
8	CHIHUAHUA	7	37	JUAREZ	1921
8	CHIHUAHUA	7	37	JUAREZ	1922
8	CHIHUAHUA	7	37	JUAREZ	1923
8	CHIHUAHUA	7	37	JUAREZ	1924
8	CHIHUAHUA	7	37	JUAREZ	1925
8	CHIHUAHUA	7	37	JUAREZ	1926
8	CHIHUAHUA	7	37	JUAREZ	1927
8	CHIHUAHUA	7	37	JUAREZ	1928
8	CHIHUAHUA	7	37	JUAREZ	2711
8	CHIHUAHUA	7	37	JUAREZ	2712
8	CHIHUAHUA	7	37	JUAREZ	2713
8	CHIHUAHUA	7	37	JUAREZ	2714
8	CHIHUAHUA	7	37	JUAREZ	2752
8	CHIHUAHUA	7	37	JUAREZ	2753
8	CHIHUAHUA	7	37	JUAREZ	2754
8	CHIHUAHUA	7	37	JUAREZ	2755
8	CHIHUAHUA	7	37	JUAREZ	2756
8	CHIHUAHUA	7	37	JUAREZ	2757
8	CHIHUAHUA	7	37	JUAREZ	2758
8	CHIHUAHUA	7	37	JUAREZ	2759
8	CHIHUAHUA	7	37	JUAREZ	2760
8	CHIHUAHUA	7	37	JUAREZ	2761
8	CHIHUAHUA	7	37	JUAREZ	2762
8	CHIHUAHUA	7	37	JUAREZ	2763
8	CHIHUAHUA	7	37	JUAREZ	2764
8	CHIHUAHUA	7	37	JUAREZ	2765
8	CHIHUAHUA	7	37	JUAREZ	2766
8	CHIHUAHUA	7	37	JUAREZ	2767
8	CHIHUAHUA	7	37	JUAREZ	2768
8	CHIHUAHUA	7	37	JUAREZ	2769
8	CHIHUAHUA	7	37	JUAREZ	2770
8	CHIHUAHUA	7	37	JUAREZ	2771
8	CHIHUAHUA	7	37	JUAREZ	2772
8	CHIHUAHUA	7	37	JUAREZ	2773
8	CHIHUAHUA	7	37	JUAREZ	2802
8	CHIHUAHUA	7	37	JUAREZ	2803
8	CHIHUAHUA	7	37	JUAREZ	2804
8	CHIHUAHUA	7	37	JUAREZ	2805
8	CHIHUAHUA	7	37	JUAREZ	2806
8	CHIHUAHUA	7	37	JUAREZ	2807
8	CHIHUAHUA	7	37	JUAREZ	2808
8	CHIHUAHUA	7	37	JUAREZ	2809
8	CHIHUAHUA	7	37	JUAREZ	2810
8	CHIHUAHUA	7	37	JUAREZ	2811
8	CHIHUAHUA	7	37	JUAREZ	2812



**Instituto Nacional Electoral
CONSEJO GENERAL**

ENTIDAD	NOMBRE_ENTIDAD	DISTRITO_LOCAL	MUNICIPIO	NOMBRE_MUNICIPIO	SECCION
8	CHIHUAHUA	7	37	JUAREZ	2813
8	CHIHUAHUA	7	37	JUAREZ	2814
8	CHIHUAHUA	7	37	JUAREZ	2838
8	CHIHUAHUA	7	37	JUAREZ	2839
8	CHIHUAHUA	7	37	JUAREZ	2840
8	CHIHUAHUA	7	37	JUAREZ	2841
8	CHIHUAHUA	7	37	JUAREZ	2842
8	CHIHUAHUA	8	37	JUAREZ	2732
8	CHIHUAHUA	8	37	JUAREZ	2733
8	CHIHUAHUA	8	37	JUAREZ	2734
8	CHIHUAHUA	8	37	JUAREZ	2735
8	CHIHUAHUA	8	37	JUAREZ	2736
8	CHIHUAHUA	8	37	JUAREZ	2737
8	CHIHUAHUA	8	37	JUAREZ	2738
8	CHIHUAHUA	8	37	JUAREZ	2779
8	CHIHUAHUA	8	37	JUAREZ	2780
8	CHIHUAHUA	8	37	JUAREZ	2781
8	CHIHUAHUA	8	37	JUAREZ	2782
8	CHIHUAHUA	8	37	JUAREZ	2783
8	CHIHUAHUA	8	37	JUAREZ	2784
8	CHIHUAHUA	8	37	JUAREZ	2785
8	CHIHUAHUA	8	37	JUAREZ	2786
8	CHIHUAHUA	8	37	JUAREZ	2787
8	CHIHUAHUA	8	37	JUAREZ	2788
8	CHIHUAHUA	8	37	JUAREZ	2789
8	CHIHUAHUA	8	37	JUAREZ	2815
8	CHIHUAHUA	8	37	JUAREZ	2816
8	CHIHUAHUA	8	37	JUAREZ	2817
8	CHIHUAHUA	8	37	JUAREZ	2818
8	CHIHUAHUA	8	37	JUAREZ	2819
8	CHIHUAHUA	8	37	JUAREZ	2820
8	CHIHUAHUA	8	37	JUAREZ	2821
8	CHIHUAHUA	8	37	JUAREZ	2822
8	CHIHUAHUA	8	37	JUAREZ	2823
8	CHIHUAHUA	8	37	JUAREZ	2824
8	CHIHUAHUA	8	37	JUAREZ	2825
8	CHIHUAHUA	8	37	JUAREZ	2826
8	CHIHUAHUA	8	37	JUAREZ	2827
8	CHIHUAHUA	8	37	JUAREZ	2938
8	CHIHUAHUA	8	37	JUAREZ	2939
8	CHIHUAHUA	8	37	JUAREZ	2940
8	CHIHUAHUA	8	37	JUAREZ	2941
8	CHIHUAHUA	8	37	JUAREZ	2942
8	CHIHUAHUA	8	37	JUAREZ	2943
8	CHIHUAHUA	8	37	JUAREZ	2944



**Instituto Nacional Electoral
CONSEJO GENERAL**

ENTIDAD	NOMBRE_ENTIDAD	DISTRITO_LOCAL	MUNICIPIO	NOMBRE_MUNICIPIO	SECCION
8	CHIHUAHUA	8	37	JUAREZ	2945
8	CHIHUAHUA	8	37	JUAREZ	2946
8	CHIHUAHUA	8	37	JUAREZ	2947
8	CHIHUAHUA	8	37	JUAREZ	2948
8	CHIHUAHUA	8	37	JUAREZ	2949
8	CHIHUAHUA	8	37	JUAREZ	2950
8	CHIHUAHUA	8	37	JUAREZ	2951
8	CHIHUAHUA	8	37	JUAREZ	2952
8	CHIHUAHUA	8	37	JUAREZ	2953
8	CHIHUAHUA	8	37	JUAREZ	2954
8	CHIHUAHUA	8	37	JUAREZ	2955
8	CHIHUAHUA	8	37	JUAREZ	2956
8	CHIHUAHUA	8	37	JUAREZ	2957
8	CHIHUAHUA	8	37	JUAREZ	2958
8	CHIHUAHUA	8	37	JUAREZ	2959
8	CHIHUAHUA	8	37	JUAREZ	2960
8	CHIHUAHUA	8	37	JUAREZ	2961
8	CHIHUAHUA	8	37	JUAREZ	2962
8	CHIHUAHUA	8	37	JUAREZ	2963
8	CHIHUAHUA	8	37	JUAREZ	2964
8	CHIHUAHUA	8	37	JUAREZ	2965
8	CHIHUAHUA	8	37	JUAREZ	2966
8	CHIHUAHUA	8	37	JUAREZ	2967
8	CHIHUAHUA	8	37	JUAREZ	2968
8	CHIHUAHUA	8	37	JUAREZ	2969
8	CHIHUAHUA	8	37	JUAREZ	2970
8	CHIHUAHUA	8	37	JUAREZ	2971
8	CHIHUAHUA	8	37	JUAREZ	2972
8	CHIHUAHUA	8	37	JUAREZ	2973
8	CHIHUAHUA	8	37	JUAREZ	2975
8	CHIHUAHUA	8	37	JUAREZ	2976
8	CHIHUAHUA	8	37	JUAREZ	2977
8	CHIHUAHUA	8	37	JUAREZ	2978
8	CHIHUAHUA	8	37	JUAREZ	2979
8	CHIHUAHUA	8	37	JUAREZ	2980
8	CHIHUAHUA	8	37	JUAREZ	2981
8	CHIHUAHUA	8	37	JUAREZ	2982
8	CHIHUAHUA	8	37	JUAREZ	2983
8	CHIHUAHUA	8	37	JUAREZ	2984
8	CHIHUAHUA	8	37	JUAREZ	2985
8	CHIHUAHUA	8	37	JUAREZ	2986
8	CHIHUAHUA	8	37	JUAREZ	2987
8	CHIHUAHUA	8	37	JUAREZ	2988
8	CHIHUAHUA	8	37	JUAREZ	2989
8	CHIHUAHUA	8	37	JUAREZ	2990



**Instituto Nacional Electoral
CONSEJO GENERAL**

ENTIDAD	NOMBRE_ENTIDAD	DISTRITO_LOCAL	MUNICIPIO	NOMBRE_MUNICIPIO	SECCION
8	CHIHUAHUA	8	37	JUAREZ	2991
8	CHIHUAHUA	8	37	JUAREZ	2992
8	CHIHUAHUA	8	37	JUAREZ	2993
8	CHIHUAHUA	8	37	JUAREZ	2994
8	CHIHUAHUA	8	37	JUAREZ	2995
8	CHIHUAHUA	8	37	JUAREZ	2996
8	CHIHUAHUA	8	37	JUAREZ	2997
8	CHIHUAHUA	8	37	JUAREZ	2998
8	CHIHUAHUA	8	37	JUAREZ	2999
8	CHIHUAHUA	8	37	JUAREZ	3000
8	CHIHUAHUA	8	37	JUAREZ	3001
8	CHIHUAHUA	8	37	JUAREZ	3002
8	CHIHUAHUA	8	37	JUAREZ	3003
8	CHIHUAHUA	8	37	JUAREZ	3004
8	CHIHUAHUA	8	37	JUAREZ	3005
8	CHIHUAHUA	8	37	JUAREZ	3006
8	CHIHUAHUA	8	37	JUAREZ	3007
8	CHIHUAHUA	8	37	JUAREZ	3008
8	CHIHUAHUA	8	37	JUAREZ	3009
8	CHIHUAHUA	8	37	JUAREZ	3011
8	CHIHUAHUA	8	37	JUAREZ	3012
8	CHIHUAHUA	8	37	JUAREZ	3013
8	CHIHUAHUA	8	37	JUAREZ	3014
8	CHIHUAHUA	8	37	JUAREZ	3015
8	CHIHUAHUA	8	37	JUAREZ	3016
8	CHIHUAHUA	8	37	JUAREZ	3017
8	CHIHUAHUA	8	37	JUAREZ	3018
8	CHIHUAHUA	8	37	JUAREZ	3019
8	CHIHUAHUA	8	37	JUAREZ	3020
8	CHIHUAHUA	8	37	JUAREZ	3022
8	CHIHUAHUA	8	37	JUAREZ	3023
8	CHIHUAHUA	8	37	JUAREZ	3024
8	CHIHUAHUA	8	37	JUAREZ	3025
8	CHIHUAHUA	8	37	JUAREZ	3026
8	CHIHUAHUA	8	37	JUAREZ	3027
8	CHIHUAHUA	9	37	JUAREZ	1737
8	CHIHUAHUA	9	37	JUAREZ	1827
8	CHIHUAHUA	9	37	JUAREZ	1863
8	CHIHUAHUA	9	37	JUAREZ	1873
8	CHIHUAHUA	9	37	JUAREZ	1874
8	CHIHUAHUA	9	37	JUAREZ	1875
8	CHIHUAHUA	9	37	JUAREZ	1876
8	CHIHUAHUA	9	37	JUAREZ	1886
8	CHIHUAHUA	9	37	JUAREZ	1888
8	CHIHUAHUA	9	37	JUAREZ	1889



**Instituto Nacional Electoral
CONSEJO GENERAL**

ENTIDAD	NOMBRE_ENTIDAD	DISTRITO_LOCAL	MUNICIPIO	NOMBRE_MUNICIPIO	SECCION
8	CHIHUAHUA	9	37	JUAREZ	1916
8	CHIHUAHUA	9	37	JUAREZ	1942
8	CHIHUAHUA	9	37	JUAREZ	2731
8	CHIHUAHUA	9	37	JUAREZ	2903
8	CHIHUAHUA	9	37	JUAREZ	2904
8	CHIHUAHUA	9	37	JUAREZ	2905
8	CHIHUAHUA	9	37	JUAREZ	2906
8	CHIHUAHUA	9	37	JUAREZ	2907
8	CHIHUAHUA	9	37	JUAREZ	2908
8	CHIHUAHUA	9	37	JUAREZ	2909
8	CHIHUAHUA	9	37	JUAREZ	2910
8	CHIHUAHUA	9	37	JUAREZ	2911
8	CHIHUAHUA	9	37	JUAREZ	2912
8	CHIHUAHUA	9	37	JUAREZ	2913
8	CHIHUAHUA	9	37	JUAREZ	2914
8	CHIHUAHUA	9	37	JUAREZ	2915
8	CHIHUAHUA	9	37	JUAREZ	2916
8	CHIHUAHUA	9	37	JUAREZ	2917
8	CHIHUAHUA	9	37	JUAREZ	2918
8	CHIHUAHUA	9	37	JUAREZ	2919
8	CHIHUAHUA	9	37	JUAREZ	2920
8	CHIHUAHUA	9	37	JUAREZ	2921
8	CHIHUAHUA	9	37	JUAREZ	2922
8	CHIHUAHUA	9	37	JUAREZ	2923
8	CHIHUAHUA	9	37	JUAREZ	2924
8	CHIHUAHUA	9	37	JUAREZ	2925
8	CHIHUAHUA	9	37	JUAREZ	2926
8	CHIHUAHUA	9	37	JUAREZ	2927
8	CHIHUAHUA	9	37	JUAREZ	2928
8	CHIHUAHUA	9	37	JUAREZ	2929
8	CHIHUAHUA	9	37	JUAREZ	2930
8	CHIHUAHUA	9	37	JUAREZ	2931
8	CHIHUAHUA	9	37	JUAREZ	2932
8	CHIHUAHUA	9	37	JUAREZ	2933
8	CHIHUAHUA	9	37	JUAREZ	2934
8	CHIHUAHUA	9	37	JUAREZ	2935
8	CHIHUAHUA	9	37	JUAREZ	2936
8	CHIHUAHUA	9	37	JUAREZ	3030
8	CHIHUAHUA	9	37	JUAREZ	3034
8	CHIHUAHUA	9	37	JUAREZ	3038
8	CHIHUAHUA	9	37	JUAREZ	3039
8	CHIHUAHUA	9	37	JUAREZ	3040
8	CHIHUAHUA	9	37	JUAREZ	3041
8	CHIHUAHUA	9	37	JUAREZ	3042
8	CHIHUAHUA	9	37	JUAREZ	3043



**Instituto Nacional Electoral
CONSEJO GENERAL**

ENTIDAD	NOMBRE_ENTIDAD	DISTRITO_LOCAL	MUNICIPIO	NOMBRE_MUNICIPIO	SECCION
8	CHIHUAHUA	9	37	JUAREZ	3044
8	CHIHUAHUA	9	37	JUAREZ	3045
8	CHIHUAHUA	9	37	JUAREZ	3046
8	CHIHUAHUA	9	37	JUAREZ	3047
8	CHIHUAHUA	9	37	JUAREZ	3048
8	CHIHUAHUA	9	37	JUAREZ	3049
8	CHIHUAHUA	9	37	JUAREZ	3050
8	CHIHUAHUA	9	37	JUAREZ	3051
8	CHIHUAHUA	9	37	JUAREZ	3052
8	CHIHUAHUA	9	37	JUAREZ	3053
8	CHIHUAHUA	9	37	JUAREZ	3054
8	CHIHUAHUA	9	37	JUAREZ	3055
8	CHIHUAHUA	9	37	JUAREZ	3056
8	CHIHUAHUA	9	37	JUAREZ	3057
8	CHIHUAHUA	9	37	JUAREZ	3058
8	CHIHUAHUA	9	37	JUAREZ	3059
8	CHIHUAHUA	9	37	JUAREZ	3060
8	CHIHUAHUA	9	37	JUAREZ	3061
8	CHIHUAHUA	9	37	JUAREZ	3062
8	CHIHUAHUA	9	37	JUAREZ	3063
8	CHIHUAHUA	9	37	JUAREZ	3064
8	CHIHUAHUA	9	37	JUAREZ	3065
8	CHIHUAHUA	9	37	JUAREZ	3066
8	CHIHUAHUA	9	37	JUAREZ	3067
8	CHIHUAHUA	9	37	JUAREZ	3068
8	CHIHUAHUA	9	37	JUAREZ	3069
8	CHIHUAHUA	9	37	JUAREZ	3070
8	CHIHUAHUA	9	37	JUAREZ	3071
8	CHIHUAHUA	9	37	JUAREZ	3072
8	CHIHUAHUA	9	37	JUAREZ	3073
8	CHIHUAHUA	9	37	JUAREZ	3074
8	CHIHUAHUA	9	37	JUAREZ	3075
8	CHIHUAHUA	9	37	JUAREZ	3076
8	CHIHUAHUA	9	37	JUAREZ	3077
8	CHIHUAHUA	9	37	JUAREZ	3078
8	CHIHUAHUA	9	37	JUAREZ	3079
8	CHIHUAHUA	9	37	JUAREZ	3080
8	CHIHUAHUA	9	37	JUAREZ	3081
8	CHIHUAHUA	9	37	JUAREZ	3082
8	CHIHUAHUA	9	37	JUAREZ	3083
8	CHIHUAHUA	9	37	JUAREZ	3084
8	CHIHUAHUA	9	37	JUAREZ	3085
8	CHIHUAHUA	9	37	JUAREZ	3086
8	CHIHUAHUA	9	37	JUAREZ	3087
8	CHIHUAHUA	9	37	JUAREZ	3088



**Instituto Nacional Electoral
CONSEJO GENERAL**

ENTIDAD	NOMBRE_ENTIDAD	DISTRITO_LOCAL	MUNICIPIO	NOMBRE_MUNICIPIO	SECCION
8	CHIHUAHUA	9	37	JUAREZ	3089
8	CHIHUAHUA	9	37	JUAREZ	3090
8	CHIHUAHUA	9	37	JUAREZ	3091
8	CHIHUAHUA	9	37	JUAREZ	3092
8	CHIHUAHUA	9	37	JUAREZ	3093
8	CHIHUAHUA	9	37	JUAREZ	3094
8	CHIHUAHUA	9	37	JUAREZ	3095
8	CHIHUAHUA	9	37	JUAREZ	3096
8	CHIHUAHUA	9	37	JUAREZ	3097
8	CHIHUAHUA	9	37	JUAREZ	3098
8	CHIHUAHUA	9	37	JUAREZ	3099
8	CHIHUAHUA	9	37	JUAREZ	3100
8	CHIHUAHUA	9	37	JUAREZ	3120
8	CHIHUAHUA	9	37	JUAREZ	3121
8	CHIHUAHUA	9	37	JUAREZ	3122
8	CHIHUAHUA	9	37	JUAREZ	3123
8	CHIHUAHUA	9	37	JUAREZ	3124
8	CHIHUAHUA	9	37	JUAREZ	3125
8	CHIHUAHUA	9	37	JUAREZ	3126
8	CHIHUAHUA	9	37	JUAREZ	3127
8	CHIHUAHUA	9	37	JUAREZ	3128
8	CHIHUAHUA	9	37	JUAREZ	3129
8	CHIHUAHUA	9	37	JUAREZ	3130
8	CHIHUAHUA	9	37	JUAREZ	3131
8	CHIHUAHUA	9	37	JUAREZ	3132
8	CHIHUAHUA	9	37	JUAREZ	3133
8	CHIHUAHUA	9	37	JUAREZ	3134
8	CHIHUAHUA	9	37	JUAREZ	3135
8	CHIHUAHUA	9	37	JUAREZ	3136
8	CHIHUAHUA	9	37	JUAREZ	3137
8	CHIHUAHUA	9	37	JUAREZ	3138
8	CHIHUAHUA	9	37	JUAREZ	3139
8	CHIHUAHUA	9	37	JUAREZ	3140
8	CHIHUAHUA	9	37	JUAREZ	3141
8	CHIHUAHUA	9	37	JUAREZ	3142
8	CHIHUAHUA	9	37	JUAREZ	3143
8	CHIHUAHUA	9	37	JUAREZ	3144
8	CHIHUAHUA	9	37	JUAREZ	3145
8	CHIHUAHUA	9	37	JUAREZ	3146
8	CHIHUAHUA	9	37	JUAREZ	3147
8	CHIHUAHUA	9	37	JUAREZ	3148
8	CHIHUAHUA	9	37	JUAREZ	3149
8	CHIHUAHUA	9	37	JUAREZ	3150
8	CHIHUAHUA	9	37	JUAREZ	3151
8	CHIHUAHUA	9	37	JUAREZ	3152



**Instituto Nacional Electoral
CONSEJO GENERAL**

ENTIDAD	NOMBRE_ENTIDAD	DISTRITO_LOCAL	MUNICIPIO	NOMBRE_MUNICIPIO	SECCION
8	CHIHUAHUA	9	37	JUAREZ	3153
8	CHIHUAHUA	9	37	JUAREZ	3154
8	CHIHUAHUA	9	37	JUAREZ	3155
8	CHIHUAHUA	9	37	JUAREZ	3156
8	CHIHUAHUA	9	37	JUAREZ	3157
8	CHIHUAHUA	9	37	JUAREZ	3158
8	CHIHUAHUA	9	37	JUAREZ	3159
8	CHIHUAHUA	9	37	JUAREZ	3160
8	CHIHUAHUA	9	37	JUAREZ	3161
8	CHIHUAHUA	9	37	JUAREZ	3162
8	CHIHUAHUA	9	37	JUAREZ	3163
8	CHIHUAHUA	9	37	JUAREZ	3164
8	CHIHUAHUA	9	37	JUAREZ	3165
8	CHIHUAHUA	9	37	JUAREZ	3166
8	CHIHUAHUA	9	37	JUAREZ	3167
8	CHIHUAHUA	9	37	JUAREZ	3168
8	CHIHUAHUA	9	37	JUAREZ	3169
8	CHIHUAHUA	9	37	JUAREZ	3170
8	CHIHUAHUA	9	37	JUAREZ	3171
8	CHIHUAHUA	9	37	JUAREZ	3172
8	CHIHUAHUA	9	37	JUAREZ	3173
8	CHIHUAHUA	9	37	JUAREZ	3174
8	CHIHUAHUA	9	37	JUAREZ	3175
8	CHIHUAHUA	9	37	JUAREZ	3176
8	CHIHUAHUA	10	2	ALDAMA	17
8	CHIHUAHUA	10	2	ALDAMA	18
8	CHIHUAHUA	10	2	ALDAMA	19
8	CHIHUAHUA	10	2	ALDAMA	20
8	CHIHUAHUA	10	2	ALDAMA	21
8	CHIHUAHUA	10	2	ALDAMA	22
8	CHIHUAHUA	10	2	ALDAMA	23
8	CHIHUAHUA	10	2	ALDAMA	24
8	CHIHUAHUA	10	2	ALDAMA	25
8	CHIHUAHUA	10	2	ALDAMA	26
8	CHIHUAHUA	10	2	ALDAMA	27
8	CHIHUAHUA	10	2	ALDAMA	28
8	CHIHUAHUA	10	2	ALDAMA	30
8	CHIHUAHUA	10	2	ALDAMA	31
8	CHIHUAHUA	10	2	ALDAMA	32
8	CHIHUAHUA	10	2	ALDAMA	33
8	CHIHUAHUA	10	2	ALDAMA	34
8	CHIHUAHUA	10	2	ALDAMA	35
8	CHIHUAHUA	10	2	ALDAMA	36
8	CHIHUAHUA	10	2	ALDAMA	37
8	CHIHUAHUA	10	4	AQUILES SERDAN	56



**Instituto Nacional Electoral
CONSEJO GENERAL**

ENTIDAD	NOMBRE_ENTIDAD	DISTRITO_LOCAL	MUNICIPIO	NOMBRE_MUNICIPIO	SECCION
8	CHIHUAHUA	10	4	AQUILES SERDAN	57
8	CHIHUAHUA	10	4	AQUILES SERDAN	58
8	CHIHUAHUA	10	4	AQUILES SERDAN	59
8	CHIHUAHUA	10	15	COYAME DEL SOTOL	261
8	CHIHUAHUA	10	15	COYAME DEL SOTOL	263
8	CHIHUAHUA	10	15	COYAME DEL SOTOL	264
8	CHIHUAHUA	10	15	COYAME DEL SOTOL	265
8	CHIHUAHUA	10	19	CHIHUAHUA	3215
8	CHIHUAHUA	10	38	JULIMES	2199
8	CHIHUAHUA	10	38	JULIMES	2200
8	CHIHUAHUA	10	38	JULIMES	2201
8	CHIHUAHUA	10	38	JULIMES	2203
8	CHIHUAHUA	10	38	JULIMES	2204
8	CHIHUAHUA	10	38	JULIMES	2205
8	CHIHUAHUA	10	42	MANUEL BENAVIDES	2266
8	CHIHUAHUA	10	42	MANUEL BENAVIDES	2267
8	CHIHUAHUA	10	42	MANUEL BENAVIDES	2268
8	CHIHUAHUA	10	42	MANUEL BENAVIDES	2269
8	CHIHUAHUA	10	42	MANUEL BENAVIDES	2270
8	CHIHUAHUA	10	45	MEOQUI	2288
8	CHIHUAHUA	10	45	MEOQUI	2289
8	CHIHUAHUA	10	45	MEOQUI	2290
8	CHIHUAHUA	10	45	MEOQUI	2291
8	CHIHUAHUA	10	45	MEOQUI	2292
8	CHIHUAHUA	10	45	MEOQUI	2293
8	CHIHUAHUA	10	45	MEOQUI	2294
8	CHIHUAHUA	10	45	MEOQUI	2295
8	CHIHUAHUA	10	45	MEOQUI	2296
8	CHIHUAHUA	10	45	MEOQUI	2297
8	CHIHUAHUA	10	45	MEOQUI	2298
8	CHIHUAHUA	10	45	MEOQUI	2299
8	CHIHUAHUA	10	45	MEOQUI	2300
8	CHIHUAHUA	10	45	MEOQUI	2301
8	CHIHUAHUA	10	45	MEOQUI	2302
8	CHIHUAHUA	10	45	MEOQUI	2303
8	CHIHUAHUA	10	45	MEOQUI	2304
8	CHIHUAHUA	10	45	MEOQUI	2305
8	CHIHUAHUA	10	45	MEOQUI	2306
8	CHIHUAHUA	10	45	MEOQUI	2307
8	CHIHUAHUA	10	45	MEOQUI	2308
8	CHIHUAHUA	10	45	MEOQUI	2309
8	CHIHUAHUA	10	45	MEOQUI	2310
8	CHIHUAHUA	10	45	MEOQUI	2311
8	CHIHUAHUA	10	45	MEOQUI	2312
8	CHIHUAHUA	10	45	MEOQUI	2313



**Instituto Nacional Electoral
CONSEJO GENERAL**

ENTIDAD	NOMBRE_ENTIDAD	DISTRITO_LOCAL	MUNICIPIO	NOMBRE_MUNICIPIO	SECCION
8	CHIHUAHUA	10	45	MEOQUI	2314
8	CHIHUAHUA	10	45	MEOQUI	2315
8	CHIHUAHUA	10	45	MEOQUI	2316
8	CHIHUAHUA	10	45	MEOQUI	2317
8	CHIHUAHUA	10	45	MEOQUI	2318
8	CHIHUAHUA	10	45	MEOQUI	2319
8	CHIHUAHUA	10	45	MEOQUI	2320
8	CHIHUAHUA	10	45	MEOQUI	2321
8	CHIHUAHUA	10	45	MEOQUI	2322
8	CHIHUAHUA	10	52	OJINAGA	2477
8	CHIHUAHUA	10	52	OJINAGA	2478
8	CHIHUAHUA	10	52	OJINAGA	2479
8	CHIHUAHUA	10	52	OJINAGA	2480
8	CHIHUAHUA	10	52	OJINAGA	2481
8	CHIHUAHUA	10	52	OJINAGA	2482
8	CHIHUAHUA	10	52	OJINAGA	2483
8	CHIHUAHUA	10	52	OJINAGA	2484
8	CHIHUAHUA	10	52	OJINAGA	2485
8	CHIHUAHUA	10	52	OJINAGA	2486
8	CHIHUAHUA	10	52	OJINAGA	2487
8	CHIHUAHUA	10	52	OJINAGA	2488
8	CHIHUAHUA	10	52	OJINAGA	2489
8	CHIHUAHUA	10	52	OJINAGA	2490
8	CHIHUAHUA	10	52	OJINAGA	2491
8	CHIHUAHUA	10	52	OJINAGA	2492
8	CHIHUAHUA	10	52	OJINAGA	2493
8	CHIHUAHUA	10	52	OJINAGA	2495
8	CHIHUAHUA	10	52	OJINAGA	2498
8	CHIHUAHUA	10	52	OJINAGA	2499
8	CHIHUAHUA	10	52	OJINAGA	2500
8	CHIHUAHUA	10	52	OJINAGA	2501
8	CHIHUAHUA	10	52	OJINAGA	2502
8	CHIHUAHUA	10	52	OJINAGA	2503
8	CHIHUAHUA	10	52	OJINAGA	2504
8	CHIHUAHUA	10	52	OJINAGA	2505
8	CHIHUAHUA	10	52	OJINAGA	2507
8	CHIHUAHUA	10	52	OJINAGA	2508
8	CHIHUAHUA	10	55	ROSALES	2528
8	CHIHUAHUA	10	55	ROSALES	2529
8	CHIHUAHUA	10	55	ROSALES	2530
8	CHIHUAHUA	10	55	ROSALES	2531
8	CHIHUAHUA	10	55	ROSALES	2532
8	CHIHUAHUA	10	55	ROSALES	2533
8	CHIHUAHUA	10	55	ROSALES	2534
8	CHIHUAHUA	10	55	ROSALES	2535



**Instituto Nacional Electoral
CONSEJO GENERAL**

ENTIDAD	NOMBRE_ENTIDAD	DISTRITO_LOCAL	MUNICIPIO	NOMBRE_MUNICIPIO	SECCION
8	CHIHUAHUA	10	55	ROSALES	2536
8	CHIHUAHUA	10	55	ROSALES	2537
8	CHIHUAHUA	10	55	ROSALES	2538
8	CHIHUAHUA	10	55	ROSALES	2539
8	CHIHUAHUA	10	55	ROSALES	2540
8	CHIHUAHUA	10	55	ROSALES	2541
8	CHIHUAHUA	10	55	ROSALES	2542
8	CHIHUAHUA	10	55	ROSALES	2543
8	CHIHUAHUA	10	55	ROSALES	2544
8	CHIHUAHUA	10	61	SATEVO	2601
8	CHIHUAHUA	10	61	SATEVO	2602
8	CHIHUAHUA	10	61	SATEVO	2603
8	CHIHUAHUA	10	61	SATEVO	2604
8	CHIHUAHUA	10	61	SATEVO	2605
8	CHIHUAHUA	10	61	SATEVO	2606
8	CHIHUAHUA	10	61	SATEVO	2607
8	CHIHUAHUA	10	61	SATEVO	2608
8	CHIHUAHUA	10	61	SATEVO	2609
8	CHIHUAHUA	10	61	SATEVO	2610
8	CHIHUAHUA	10	61	SATEVO	2611
8	CHIHUAHUA	10	61	SATEVO	2612
8	CHIHUAHUA	10	61	SATEVO	2613
8	CHIHUAHUA	10	61	SATEVO	2614
8	CHIHUAHUA	11	6	BACHINIVA	82
8	CHIHUAHUA	11	6	BACHINIVA	83
8	CHIHUAHUA	11	6	BACHINIVA	84
8	CHIHUAHUA	11	6	BACHINIVA	85
8	CHIHUAHUA	11	6	BACHINIVA	86
8	CHIHUAHUA	11	6	BACHINIVA	87
8	CHIHUAHUA	11	6	BACHINIVA	88
8	CHIHUAHUA	11	6	BACHINIVA	89
8	CHIHUAHUA	11	6	BACHINIVA	90
8	CHIHUAHUA	11	6	BACHINIVA	91
8	CHIHUAHUA	11	6	BACHINIVA	92
8	CHIHUAHUA	11	6	BACHINIVA	93
8	CHIHUAHUA	11	6	BACHINIVA	94
8	CHIHUAHUA	11	6	BACHINIVA	95
8	CHIHUAHUA	11	6	BACHINIVA	97
8	CHIHUAHUA	11	6	BACHINIVA	98
8	CHIHUAHUA	11	6	BACHINIVA	99
8	CHIHUAHUA	11	6	BACHINIVA	100
8	CHIHUAHUA	11	6	BACHINIVA	101
8	CHIHUAHUA	11	10	BUENAVENTURA	149
8	CHIHUAHUA	11	10	BUENAVENTURA	150
8	CHIHUAHUA	11	10	BUENAVENTURA	151



**Instituto Nacional Electoral
CONSEJO GENERAL**

ENTIDAD	NOMBRE_ENTIDAD	DISTRITO_LOCAL	MUNICIPIO	NOMBRE_MUNICIPIO	SECCION
8	CHIHUAHUA	11	10	BUENAVENTURA	152
8	CHIHUAHUA	11	10	BUENAVENTURA	153
8	CHIHUAHUA	11	10	BUENAVENTURA	154
8	CHIHUAHUA	11	10	BUENAVENTURA	155
8	CHIHUAHUA	11	10	BUENAVENTURA	156
8	CHIHUAHUA	11	10	BUENAVENTURA	157
8	CHIHUAHUA	11	10	BUENAVENTURA	158
8	CHIHUAHUA	11	10	BUENAVENTURA	159
8	CHIHUAHUA	11	10	BUENAVENTURA	160
8	CHIHUAHUA	11	10	BUENAVENTURA	161
8	CHIHUAHUA	11	10	BUENAVENTURA	162
8	CHIHUAHUA	11	10	BUENAVENTURA	163
8	CHIHUAHUA	11	10	BUENAVENTURA	164
8	CHIHUAHUA	11	10	BUENAVENTURA	165
8	CHIHUAHUA	11	10	BUENAVENTURA	166
8	CHIHUAHUA	11	10	BUENAVENTURA	167
8	CHIHUAHUA	11	10	BUENAVENTURA	168
8	CHIHUAHUA	11	10	BUENAVENTURA	169
8	CHIHUAHUA	11	10	BUENAVENTURA	170
8	CHIHUAHUA	11	10	BUENAVENTURA	171
8	CHIHUAHUA	11	10	BUENAVENTURA	172
8	CHIHUAHUA	11	10	BUENAVENTURA	173
8	CHIHUAHUA	11	10	BUENAVENTURA	174
8	CHIHUAHUA	11	25	GOMEZ FARIAS	1053
8	CHIHUAHUA	11	25	GOMEZ FARIAS	1054
8	CHIHUAHUA	11	25	GOMEZ FARIAS	1055
8	CHIHUAHUA	11	25	GOMEZ FARIAS	1056
8	CHIHUAHUA	11	25	GOMEZ FARIAS	1057
8	CHIHUAHUA	11	25	GOMEZ FARIAS	1058
8	CHIHUAHUA	11	25	GOMEZ FARIAS	1059
8	CHIHUAHUA	11	25	GOMEZ FARIAS	1060
8	CHIHUAHUA	11	25	GOMEZ FARIAS	1061
8	CHIHUAHUA	11	25	GOMEZ FARIAS	1062
8	CHIHUAHUA	11	25	GOMEZ FARIAS	1063
8	CHIHUAHUA	11	25	GOMEZ FARIAS	1064
8	CHIHUAHUA	11	25	GOMEZ FARIAS	1065
8	CHIHUAHUA	11	25	GOMEZ FARIAS	1066
8	CHIHUAHUA	11	25	GOMEZ FARIAS	1067
8	CHIHUAHUA	11	34	IGNACIO ZARAGOZA	1357
8	CHIHUAHUA	11	34	IGNACIO ZARAGOZA	1358
8	CHIHUAHUA	11	34	IGNACIO ZARAGOZA	1359
8	CHIHUAHUA	11	34	IGNACIO ZARAGOZA	1360
8	CHIHUAHUA	11	34	IGNACIO ZARAGOZA	1361
8	CHIHUAHUA	11	34	IGNACIO ZARAGOZA	1362
8	CHIHUAHUA	11	34	IGNACIO ZARAGOZA	1363



**Instituto Nacional Electoral
CONSEJO GENERAL**

ENTIDAD	NOMBRE_ENTIDAD	DISTRITO_LOCAL	MUNICIPIO	NOMBRE_MUNICIPIO	SECCION
8	CHIHUAHUA	11	34	IGNACIO ZARAGOZA	1364
8	CHIHUAHUA	11	34	IGNACIO ZARAGOZA	1365
8	CHIHUAHUA	11	34	IGNACIO ZARAGOZA	1366
8	CHIHUAHUA	11	34	IGNACIO ZARAGOZA	1367
8	CHIHUAHUA	11	34	IGNACIO ZARAGOZA	1368
8	CHIHUAHUA	11	34	IGNACIO ZARAGOZA	1369
8	CHIHUAHUA	11	34	IGNACIO ZARAGOZA	1371
8	CHIHUAHUA	11	34	IGNACIO ZARAGOZA	1372
8	CHIHUAHUA	11	34	IGNACIO ZARAGOZA	1373
8	CHIHUAHUA	11	34	IGNACIO ZARAGOZA	1374
8	CHIHUAHUA	11	40	MADERA	2214
8	CHIHUAHUA	11	40	MADERA	2215
8	CHIHUAHUA	11	40	MADERA	2216
8	CHIHUAHUA	11	40	MADERA	2217
8	CHIHUAHUA	11	40	MADERA	2218
8	CHIHUAHUA	11	40	MADERA	2219
8	CHIHUAHUA	11	40	MADERA	2220
8	CHIHUAHUA	11	40	MADERA	2221
8	CHIHUAHUA	11	40	MADERA	2222
8	CHIHUAHUA	11	40	MADERA	2223
8	CHIHUAHUA	11	40	MADERA	2224
8	CHIHUAHUA	11	40	MADERA	2225
8	CHIHUAHUA	11	40	MADERA	2226
8	CHIHUAHUA	11	40	MADERA	2227
8	CHIHUAHUA	11	40	MADERA	2228
8	CHIHUAHUA	11	40	MADERA	2229
8	CHIHUAHUA	11	40	MADERA	2230
8	CHIHUAHUA	11	40	MADERA	2231
8	CHIHUAHUA	11	40	MADERA	2232
8	CHIHUAHUA	11	40	MADERA	2233
8	CHIHUAHUA	11	40	MADERA	2234
8	CHIHUAHUA	11	40	MADERA	2235
8	CHIHUAHUA	11	40	MADERA	2236
8	CHIHUAHUA	11	40	MADERA	2237
8	CHIHUAHUA	11	40	MADERA	2238
8	CHIHUAHUA	11	40	MADERA	2239
8	CHIHUAHUA	11	40	MADERA	2240
8	CHIHUAHUA	11	40	MADERA	2241
8	CHIHUAHUA	11	40	MADERA	2242
8	CHIHUAHUA	11	40	MADERA	2243
8	CHIHUAHUA	11	40	MADERA	2244
8	CHIHUAHUA	11	40	MADERA	2245
8	CHIHUAHUA	11	40	MADERA	2246
8	CHIHUAHUA	11	40	MADERA	2247
8	CHIHUAHUA	11	40	MADERA	2248



**Instituto Nacional Electoral
CONSEJO GENERAL**

ENTIDAD	NOMBRE_ENTIDAD	DISTRITO_LOCAL	MUNICIPIO	NOMBRE_MUNICIPIO	SECCION
8	CHIHUAHUA	11	40	MADERA	2249
8	CHIHUAHUA	11	40	MADERA	2250
8	CHIHUAHUA	11	40	MADERA	2251
8	CHIHUAHUA	11	40	MADERA	2252
8	CHIHUAHUA	11	40	MADERA	2253
8	CHIHUAHUA	11	40	MADERA	2254
8	CHIHUAHUA	11	40	MADERA	2255
8	CHIHUAHUA	11	40	MADERA	2256
8	CHIHUAHUA	11	40	MADERA	2257
8	CHIHUAHUA	11	40	MADERA	2258
8	CHIHUAHUA	11	40	MADERA	2259
8	CHIHUAHUA	11	40	MADERA	2260
8	CHIHUAHUA	11	43	MATACHI	2271
8	CHIHUAHUA	11	43	MATACHI	2272
8	CHIHUAHUA	11	43	MATACHI	2273
8	CHIHUAHUA	11	43	MATACHI	2274
8	CHIHUAHUA	11	43	MATACHI	2275
8	CHIHUAHUA	11	43	MATACHI	2276
8	CHIHUAHUA	11	43	MATACHI	2277
8	CHIHUAHUA	11	47	MORIS	2331
8	CHIHUAHUA	11	47	MORIS	2332
8	CHIHUAHUA	11	47	MORIS	2333
8	CHIHUAHUA	11	47	MORIS	2334
8	CHIHUAHUA	11	47	MORIS	2335
8	CHIHUAHUA	11	47	MORIS	2336
8	CHIHUAHUA	11	47	MORIS	2337
8	CHIHUAHUA	11	47	MORIS	2338
8	CHIHUAHUA	11	48	NAMIQUIPA	2339
8	CHIHUAHUA	11	48	NAMIQUIPA	2340
8	CHIHUAHUA	11	48	NAMIQUIPA	2341
8	CHIHUAHUA	11	48	NAMIQUIPA	2342
8	CHIHUAHUA	11	48	NAMIQUIPA	2343
8	CHIHUAHUA	11	48	NAMIQUIPA	2344
8	CHIHUAHUA	11	48	NAMIQUIPA	2345
8	CHIHUAHUA	11	48	NAMIQUIPA	2346
8	CHIHUAHUA	11	48	NAMIQUIPA	2347
8	CHIHUAHUA	11	48	NAMIQUIPA	2348
8	CHIHUAHUA	11	48	NAMIQUIPA	2349
8	CHIHUAHUA	11	48	NAMIQUIPA	2350
8	CHIHUAHUA	11	48	NAMIQUIPA	2351
8	CHIHUAHUA	11	48	NAMIQUIPA	2352
8	CHIHUAHUA	11	48	NAMIQUIPA	2353
8	CHIHUAHUA	11	48	NAMIQUIPA	2354
8	CHIHUAHUA	11	48	NAMIQUIPA	2355
8	CHIHUAHUA	11	48	NAMIQUIPA	2356



**Instituto Nacional Electoral
CONSEJO GENERAL**

ENTIDAD	NOMBRE_ENTIDAD	DISTRITO_LOCAL	MUNICIPIO	NOMBRE_MUNICIPIO	SECCION
8	CHIHUAHUA	11	48	NAMIQUIPA	2357
8	CHIHUAHUA	11	48	NAMIQUIPA	2358
8	CHIHUAHUA	11	48	NAMIQUIPA	2359
8	CHIHUAHUA	11	48	NAMIQUIPA	2360
8	CHIHUAHUA	11	48	NAMIQUIPA	2361
8	CHIHUAHUA	11	48	NAMIQUIPA	2362
8	CHIHUAHUA	11	48	NAMIQUIPA	2363
8	CHIHUAHUA	11	48	NAMIQUIPA	2364
8	CHIHUAHUA	11	48	NAMIQUIPA	2365
8	CHIHUAHUA	11	48	NAMIQUIPA	2366
8	CHIHUAHUA	11	48	NAMIQUIPA	2367
8	CHIHUAHUA	11	48	NAMIQUIPA	2368
8	CHIHUAHUA	11	48	NAMIQUIPA	2371
8	CHIHUAHUA	11	48	NAMIQUIPA	2374
8	CHIHUAHUA	11	48	NAMIQUIPA	2375
8	CHIHUAHUA	11	48	NAMIQUIPA	2378
8	CHIHUAHUA	11	48	NAMIQUIPA	2379
8	CHIHUAHUA	11	48	NAMIQUIPA	2380
8	CHIHUAHUA	11	48	NAMIQUIPA	2381
8	CHIHUAHUA	11	48	NAMIQUIPA	2382
8	CHIHUAHUA	11	48	NAMIQUIPA	2383
8	CHIHUAHUA	11	48	NAMIQUIPA	2384
8	CHIHUAHUA	11	48	NAMIQUIPA	2385
8	CHIHUAHUA	11	48	NAMIQUIPA	2386
8	CHIHUAHUA	11	48	NAMIQUIPA	2387
8	CHIHUAHUA	11	48	NAMIQUIPA	2388
8	CHIHUAHUA	11	48	NAMIQUIPA	2389
8	CHIHUAHUA	11	51	OCAMPO	2460
8	CHIHUAHUA	11	51	OCAMPO	2461
8	CHIHUAHUA	11	51	OCAMPO	2462
8	CHIHUAHUA	11	51	OCAMPO	2463
8	CHIHUAHUA	11	51	OCAMPO	2464
8	CHIHUAHUA	11	51	OCAMPO	2466
8	CHIHUAHUA	11	51	OCAMPO	2467
8	CHIHUAHUA	11	51	OCAMPO	2468
8	CHIHUAHUA	11	51	OCAMPO	2469
8	CHIHUAHUA	11	51	OCAMPO	2470
8	CHIHUAHUA	11	51	OCAMPO	2471
8	CHIHUAHUA	11	51	OCAMPO	2472
8	CHIHUAHUA	11	51	OCAMPO	2473
8	CHIHUAHUA	11	51	OCAMPO	2475
8	CHIHUAHUA	11	51	OCAMPO	2476
8	CHIHUAHUA	11	54	RIVA PALACIO	2518
8	CHIHUAHUA	11	54	RIVA PALACIO	2519
8	CHIHUAHUA	11	54	RIVA PALACIO	2520



**Instituto Nacional Electoral
CONSEJO GENERAL**

ENTIDAD	NOMBRE_ENTIDAD	DISTRITO_LOCAL	MUNICIPIO	NOMBRE_MUNICIPIO	SECCION
8	CHIHUAHUA	11	54	RIVA PALACIO	2521
8	CHIHUAHUA	11	54	RIVA PALACIO	2522
8	CHIHUAHUA	11	54	RIVA PALACIO	2523
8	CHIHUAHUA	11	54	RIVA PALACIO	2524
8	CHIHUAHUA	11	54	RIVA PALACIO	2525
8	CHIHUAHUA	11	54	RIVA PALACIO	2526
8	CHIHUAHUA	11	54	RIVA PALACIO	2527
8	CHIHUAHUA	11	63	TEMOSACHIC	2648
8	CHIHUAHUA	11	63	TEMOSACHIC	2649
8	CHIHUAHUA	11	63	TEMOSACHIC	2650
8	CHIHUAHUA	11	63	TEMOSACHIC	2651
8	CHIHUAHUA	11	63	TEMOSACHIC	2652
8	CHIHUAHUA	11	63	TEMOSACHIC	2653
8	CHIHUAHUA	11	63	TEMOSACHIC	2654
8	CHIHUAHUA	11	63	TEMOSACHIC	2655
8	CHIHUAHUA	11	63	TEMOSACHIC	2656
8	CHIHUAHUA	11	63	TEMOSACHIC	2657
8	CHIHUAHUA	11	63	TEMOSACHIC	2658
8	CHIHUAHUA	11	63	TEMOSACHIC	2659
8	CHIHUAHUA	11	63	TEMOSACHIC	2660
8	CHIHUAHUA	11	66	URUACHI	2684
8	CHIHUAHUA	11	66	URUACHI	2685
8	CHIHUAHUA	11	66	URUACHI	2686
8	CHIHUAHUA	11	66	URUACHI	2687
8	CHIHUAHUA	11	66	URUACHI	2689
8	CHIHUAHUA	11	66	URUACHI	2690
8	CHIHUAHUA	11	66	URUACHI	2691
8	CHIHUAHUA	11	66	URUACHI	2692
8	CHIHUAHUA	11	66	URUACHI	2693
8	CHIHUAHUA	11	66	URUACHI	2694
8	CHIHUAHUA	11	66	URUACHI	2695
8	CHIHUAHUA	11	66	URUACHI	2696
8	CHIHUAHUA	12	11	CAMARGO	175
8	CHIHUAHUA	12	11	CAMARGO	176
8	CHIHUAHUA	12	11	CAMARGO	177
8	CHIHUAHUA	12	11	CAMARGO	178
8	CHIHUAHUA	12	11	CAMARGO	179
8	CHIHUAHUA	12	11	CAMARGO	180
8	CHIHUAHUA	12	11	CAMARGO	181
8	CHIHUAHUA	12	11	CAMARGO	182
8	CHIHUAHUA	12	11	CAMARGO	183
8	CHIHUAHUA	12	11	CAMARGO	184
8	CHIHUAHUA	12	11	CAMARGO	185
8	CHIHUAHUA	12	11	CAMARGO	186
8	CHIHUAHUA	12	11	CAMARGO	187



**Instituto Nacional Electoral
CONSEJO GENERAL**

ENTIDAD	NOMBRE_ENTIDAD	DISTRITO_LOCAL	MUNICIPIO	NOMBRE_MUNICIPIO	SECCION
8	CHIHUAHUA	12	11	CAMARGO	188
8	CHIHUAHUA	12	11	CAMARGO	189
8	CHIHUAHUA	12	11	CAMARGO	190
8	CHIHUAHUA	12	11	CAMARGO	191
8	CHIHUAHUA	12	11	CAMARGO	192
8	CHIHUAHUA	12	11	CAMARGO	193
8	CHIHUAHUA	12	11	CAMARGO	194
8	CHIHUAHUA	12	11	CAMARGO	195
8	CHIHUAHUA	12	11	CAMARGO	196
8	CHIHUAHUA	12	11	CAMARGO	197
8	CHIHUAHUA	12	11	CAMARGO	198
8	CHIHUAHUA	12	11	CAMARGO	199
8	CHIHUAHUA	12	11	CAMARGO	200
8	CHIHUAHUA	12	11	CAMARGO	201
8	CHIHUAHUA	12	11	CAMARGO	202
8	CHIHUAHUA	12	11	CAMARGO	203
8	CHIHUAHUA	12	11	CAMARGO	204
8	CHIHUAHUA	12	11	CAMARGO	205
8	CHIHUAHUA	12	11	CAMARGO	206
8	CHIHUAHUA	12	11	CAMARGO	207
8	CHIHUAHUA	12	11	CAMARGO	208
8	CHIHUAHUA	12	11	CAMARGO	209
8	CHIHUAHUA	12	11	CAMARGO	214
8	CHIHUAHUA	12	11	CAMARGO	215
8	CHIHUAHUA	12	11	CAMARGO	216
8	CHIHUAHUA	12	11	CAMARGO	217
8	CHIHUAHUA	12	11	CAMARGO	218
8	CHIHUAHUA	12	11	CAMARGO	219
8	CHIHUAHUA	12	11	CAMARGO	220
8	CHIHUAHUA	12	14	CORONADO	253
8	CHIHUAHUA	12	14	CORONADO	254
8	CHIHUAHUA	12	14	CORONADO	255
8	CHIHUAHUA	12	14	CORONADO	256
8	CHIHUAHUA	12	14	CORONADO	257
8	CHIHUAHUA	12	14	CORONADO	258
8	CHIHUAHUA	12	14	CORONADO	259
8	CHIHUAHUA	12	14	CORONADO	260
8	CHIHUAHUA	12	16	LA CRUZ	266
8	CHIHUAHUA	12	16	LA CRUZ	267
8	CHIHUAHUA	12	16	LA CRUZ	268
8	CHIHUAHUA	12	16	LA CRUZ	269
8	CHIHUAHUA	12	16	LA CRUZ	270
8	CHIHUAHUA	12	36	JIMENEZ	1387
8	CHIHUAHUA	12	36	JIMENEZ	1388
8	CHIHUAHUA	12	36	JIMENEZ	1389



**Instituto Nacional Electoral
CONSEJO GENERAL**

ENTIDAD	NOMBRE_ENTIDAD	DISTRITO_LOCAL	MUNICIPIO	NOMBRE_MUNICIPIO	SECCION
8	CHIHUAHUA	12	36	JIMENEZ	1390
8	CHIHUAHUA	12	36	JIMENEZ	1391
8	CHIHUAHUA	12	36	JIMENEZ	1392
8	CHIHUAHUA	12	36	JIMENEZ	1393
8	CHIHUAHUA	12	36	JIMENEZ	1394
8	CHIHUAHUA	12	36	JIMENEZ	1395
8	CHIHUAHUA	12	36	JIMENEZ	1396
8	CHIHUAHUA	12	36	JIMENEZ	1397
8	CHIHUAHUA	12	36	JIMENEZ	1398
8	CHIHUAHUA	12	36	JIMENEZ	1399
8	CHIHUAHUA	12	36	JIMENEZ	1400
8	CHIHUAHUA	12	36	JIMENEZ	1401
8	CHIHUAHUA	12	36	JIMENEZ	1402
8	CHIHUAHUA	12	36	JIMENEZ	1403
8	CHIHUAHUA	12	36	JIMENEZ	1404
8	CHIHUAHUA	12	36	JIMENEZ	1405
8	CHIHUAHUA	12	36	JIMENEZ	1406
8	CHIHUAHUA	12	36	JIMENEZ	1407
8	CHIHUAHUA	12	36	JIMENEZ	1408
8	CHIHUAHUA	12	36	JIMENEZ	1409
8	CHIHUAHUA	12	36	JIMENEZ	1410
8	CHIHUAHUA	12	36	JIMENEZ	1411
8	CHIHUAHUA	12	36	JIMENEZ	1412
8	CHIHUAHUA	12	36	JIMENEZ	1413
8	CHIHUAHUA	12	36	JIMENEZ	1414
8	CHIHUAHUA	12	36	JIMENEZ	1415
8	CHIHUAHUA	12	36	JIMENEZ	1416
8	CHIHUAHUA	12	36	JIMENEZ	1417
8	CHIHUAHUA	12	36	JIMENEZ	1418
8	CHIHUAHUA	12	36	JIMENEZ	1419
8	CHIHUAHUA	12	36	JIMENEZ	1421
8	CHIHUAHUA	12	36	JIMENEZ	1422
8	CHIHUAHUA	12	36	JIMENEZ	1423
8	CHIHUAHUA	12	39	LOPEZ	2206
8	CHIHUAHUA	12	39	LOPEZ	2207
8	CHIHUAHUA	12	39	LOPEZ	2208
8	CHIHUAHUA	12	39	LOPEZ	2209
8	CHIHUAHUA	12	39	LOPEZ	2210
8	CHIHUAHUA	12	39	LOPEZ	2211
8	CHIHUAHUA	12	39	LOPEZ	2212
8	CHIHUAHUA	12	39	LOPEZ	2213
8	CHIHUAHUA	12	58	SAN FRANCISCO DE CONCHOS	2559
8	CHIHUAHUA	12	58	SAN FRANCISCO DE CONCHOS	2560
8	CHIHUAHUA	12	58	SAN FRANCISCO DE CONCHOS	2561
8	CHIHUAHUA	12	58	SAN FRANCISCO DE CONCHOS	2562



**Instituto Nacional Electoral
CONSEJO GENERAL**

ENTIDAD	NOMBRE_ENTIDAD	DISTRITO_LOCAL	MUNICIPIO	NOMBRE_MUNICIPIO	SECCION
8	CHIHUAHUA	12	58	SAN FRANCISCO DE CONCHOS	2563
8	CHIHUAHUA	12	58	SAN FRANCISCO DE CONCHOS	2564
8	CHIHUAHUA	12	58	SAN FRANCISCO DE CONCHOS	2565
8	CHIHUAHUA	12	62	SAUCILLO	2615
8	CHIHUAHUA	12	62	SAUCILLO	2616
8	CHIHUAHUA	12	62	SAUCILLO	2617
8	CHIHUAHUA	12	62	SAUCILLO	2618
8	CHIHUAHUA	12	62	SAUCILLO	2619
8	CHIHUAHUA	12	62	SAUCILLO	2620
8	CHIHUAHUA	12	62	SAUCILLO	2621
8	CHIHUAHUA	12	62	SAUCILLO	2622
8	CHIHUAHUA	12	62	SAUCILLO	2623
8	CHIHUAHUA	12	62	SAUCILLO	2624
8	CHIHUAHUA	12	62	SAUCILLO	2625
8	CHIHUAHUA	12	62	SAUCILLO	2626
8	CHIHUAHUA	12	62	SAUCILLO	2627
8	CHIHUAHUA	12	62	SAUCILLO	2628
8	CHIHUAHUA	12	62	SAUCILLO	2630
8	CHIHUAHUA	12	62	SAUCILLO	2631
8	CHIHUAHUA	12	62	SAUCILLO	2632
8	CHIHUAHUA	12	62	SAUCILLO	2633
8	CHIHUAHUA	12	62	SAUCILLO	2634
8	CHIHUAHUA	12	62	SAUCILLO	2635
8	CHIHUAHUA	12	62	SAUCILLO	2636
8	CHIHUAHUA	12	62	SAUCILLO	2637
8	CHIHUAHUA	12	62	SAUCILLO	2638
8	CHIHUAHUA	12	62	SAUCILLO	2639
8	CHIHUAHUA	12	62	SAUCILLO	2640
8	CHIHUAHUA	12	62	SAUCILLO	2641
8	CHIHUAHUA	12	62	SAUCILLO	2642
8	CHIHUAHUA	12	62	SAUCILLO	2643
8	CHIHUAHUA	12	62	SAUCILLO	2644
8	CHIHUAHUA	12	62	SAUCILLO	2645
8	CHIHUAHUA	12	62	SAUCILLO	2646
8	CHIHUAHUA	12	62	SAUCILLO	2647
8	CHIHUAHUA	13	17	CUAUHTEMOC	271
8	CHIHUAHUA	13	17	CUAUHTEMOC	272
8	CHIHUAHUA	13	17	CUAUHTEMOC	273
8	CHIHUAHUA	13	17	CUAUHTEMOC	274
8	CHIHUAHUA	13	17	CUAUHTEMOC	275
8	CHIHUAHUA	13	17	CUAUHTEMOC	276
8	CHIHUAHUA	13	17	CUAUHTEMOC	277
8	CHIHUAHUA	13	17	CUAUHTEMOC	278
8	CHIHUAHUA	13	17	CUAUHTEMOC	279
8	CHIHUAHUA	13	17	CUAUHTEMOC	280



**Instituto Nacional Electoral
CONSEJO GENERAL**

ENTIDAD	NOMBRE_ENTIDAD	DISTRITO_LOCAL	MUNICIPIO	NOMBRE_MUNICIPIO	SECCION
8	CHIHUAHUA	13	17	CUAUHTEMOC	281
8	CHIHUAHUA	13	17	CUAUHTEMOC	282
8	CHIHUAHUA	13	17	CUAUHTEMOC	283
8	CHIHUAHUA	13	17	CUAUHTEMOC	284
8	CHIHUAHUA	13	17	CUAUHTEMOC	285
8	CHIHUAHUA	13	17	CUAUHTEMOC	286
8	CHIHUAHUA	13	17	CUAUHTEMOC	287
8	CHIHUAHUA	13	17	CUAUHTEMOC	288
8	CHIHUAHUA	13	17	CUAUHTEMOC	289
8	CHIHUAHUA	13	17	CUAUHTEMOC	290
8	CHIHUAHUA	13	17	CUAUHTEMOC	291
8	CHIHUAHUA	13	17	CUAUHTEMOC	292
8	CHIHUAHUA	13	17	CUAUHTEMOC	293
8	CHIHUAHUA	13	17	CUAUHTEMOC	294
8	CHIHUAHUA	13	17	CUAUHTEMOC	295
8	CHIHUAHUA	13	17	CUAUHTEMOC	296
8	CHIHUAHUA	13	17	CUAUHTEMOC	297
8	CHIHUAHUA	13	17	CUAUHTEMOC	298
8	CHIHUAHUA	13	17	CUAUHTEMOC	299
8	CHIHUAHUA	13	17	CUAUHTEMOC	300
8	CHIHUAHUA	13	17	CUAUHTEMOC	301
8	CHIHUAHUA	13	17	CUAUHTEMOC	302
8	CHIHUAHUA	13	17	CUAUHTEMOC	303
8	CHIHUAHUA	13	17	CUAUHTEMOC	304
8	CHIHUAHUA	13	17	CUAUHTEMOC	305
8	CHIHUAHUA	13	17	CUAUHTEMOC	306
8	CHIHUAHUA	13	17	CUAUHTEMOC	307
8	CHIHUAHUA	13	17	CUAUHTEMOC	308
8	CHIHUAHUA	13	17	CUAUHTEMOC	309
8	CHIHUAHUA	13	17	CUAUHTEMOC	310
8	CHIHUAHUA	13	17	CUAUHTEMOC	311
8	CHIHUAHUA	13	17	CUAUHTEMOC	312
8	CHIHUAHUA	13	17	CUAUHTEMOC	313
8	CHIHUAHUA	13	17	CUAUHTEMOC	314
8	CHIHUAHUA	13	17	CUAUHTEMOC	315
8	CHIHUAHUA	13	17	CUAUHTEMOC	316
8	CHIHUAHUA	13	17	CUAUHTEMOC	317
8	CHIHUAHUA	13	17	CUAUHTEMOC	318
8	CHIHUAHUA	13	17	CUAUHTEMOC	319
8	CHIHUAHUA	13	17	CUAUHTEMOC	320
8	CHIHUAHUA	13	17	CUAUHTEMOC	321
8	CHIHUAHUA	13	17	CUAUHTEMOC	322
8	CHIHUAHUA	13	17	CUAUHTEMOC	323
8	CHIHUAHUA	13	17	CUAUHTEMOC	324
8	CHIHUAHUA	13	17	CUAUHTEMOC	325



**Instituto Nacional Electoral
CONSEJO GENERAL**

ENTIDAD	NOMBRE_ENTIDAD	DISTRITO_LOCAL	MUNICIPIO	NOMBRE_MUNICIPIO	SECCION
8	CHIHUAHUA	13	17	CUAUHTEMOC	326
8	CHIHUAHUA	13	17	CUAUHTEMOC	327
8	CHIHUAHUA	13	17	CUAUHTEMOC	328
8	CHIHUAHUA	13	17	CUAUHTEMOC	329
8	CHIHUAHUA	13	17	CUAUHTEMOC	330
8	CHIHUAHUA	13	17	CUAUHTEMOC	331
8	CHIHUAHUA	13	17	CUAUHTEMOC	332
8	CHIHUAHUA	13	17	CUAUHTEMOC	333
8	CHIHUAHUA	13	17	CUAUHTEMOC	334
8	CHIHUAHUA	13	17	CUAUHTEMOC	335
8	CHIHUAHUA	13	17	CUAUHTEMOC	336
8	CHIHUAHUA	13	17	CUAUHTEMOC	337
8	CHIHUAHUA	13	17	CUAUHTEMOC	338
8	CHIHUAHUA	13	17	CUAUHTEMOC	339
8	CHIHUAHUA	13	17	CUAUHTEMOC	340
8	CHIHUAHUA	13	17	CUAUHTEMOC	341
8	CHIHUAHUA	13	17	CUAUHTEMOC	342
8	CHIHUAHUA	13	17	CUAUHTEMOC	343
8	CHIHUAHUA	13	17	CUAUHTEMOC	344
8	CHIHUAHUA	13	17	CUAUHTEMOC	345
8	CHIHUAHUA	13	17	CUAUHTEMOC	346
8	CHIHUAHUA	13	17	CUAUHTEMOC	347
8	CHIHUAHUA	13	17	CUAUHTEMOC	348
8	CHIHUAHUA	13	17	CUAUHTEMOC	349
8	CHIHUAHUA	13	17	CUAUHTEMOC	350
8	CHIHUAHUA	13	17	CUAUHTEMOC	351
8	CHIHUAHUA	13	17	CUAUHTEMOC	352
8	CHIHUAHUA	13	17	CUAUHTEMOC	353
8	CHIHUAHUA	13	17	CUAUHTEMOC	355
8	CHIHUAHUA	13	17	CUAUHTEMOC	356
8	CHIHUAHUA	13	17	CUAUHTEMOC	357
8	CHIHUAHUA	13	17	CUAUHTEMOC	358
8	CHIHUAHUA	13	17	CUAUHTEMOC	359
8	CHIHUAHUA	13	17	CUAUHTEMOC	360
8	CHIHUAHUA	13	17	CUAUHTEMOC	361
8	CHIHUAHUA	13	17	CUAUHTEMOC	362
8	CHIHUAHUA	13	17	CUAUHTEMOC	363
8	CHIHUAHUA	13	17	CUAUHTEMOC	364
8	CHIHUAHUA	13	17	CUAUHTEMOC	365
8	CHIHUAHUA	13	17	CUAUHTEMOC	366
8	CHIHUAHUA	13	17	CUAUHTEMOC	367
8	CHIHUAHUA	13	17	CUAUHTEMOC	368
8	CHIHUAHUA	13	17	CUAUHTEMOC	369
8	CHIHUAHUA	13	17	CUAUHTEMOC	370
8	CHIHUAHUA	13	17	CUAUHTEMOC	371



**Instituto Nacional Electoral
CONSEJO GENERAL**

ENTIDAD	NOMBRE_ENTIDAD	DISTRITO_LOCAL	MUNICIPIO	NOMBRE_MUNICIPIO	SECCION
8	CHIHUAHUA	13	17	CUAUHTEMOC	372
8	CHIHUAHUA	13	17	CUAUHTEMOC	373
8	CHIHUAHUA	13	17	CUAUHTEMOC	374
8	CHIHUAHUA	13	17	CUAUHTEMOC	375
8	CHIHUAHUA	13	17	CUAUHTEMOC	376
8	CHIHUAHUA	13	17	CUAUHTEMOC	377
8	CHIHUAHUA	13	17	CUAUHTEMOC	378
8	CHIHUAHUA	13	17	CUAUHTEMOC	379
8	CHIHUAHUA	13	17	CUAUHTEMOC	380
8	CHIHUAHUA	13	17	CUAUHTEMOC	381
8	CHIHUAHUA	13	17	CUAUHTEMOC	382
8	CHIHUAHUA	13	17	CUAUHTEMOC	383
8	CHIHUAHUA	13	17	CUAUHTEMOC	384
8	CHIHUAHUA	13	17	CUAUHTEMOC	385
8	CHIHUAHUA	13	17	CUAUHTEMOC	386
8	CHIHUAHUA	13	17	CUAUHTEMOC	387
8	CHIHUAHUA	14	9	BOCOYNA	127
8	CHIHUAHUA	14	9	BOCOYNA	128
8	CHIHUAHUA	14	9	BOCOYNA	129
8	CHIHUAHUA	14	9	BOCOYNA	130
8	CHIHUAHUA	14	9	BOCOYNA	131
8	CHIHUAHUA	14	9	BOCOYNA	132
8	CHIHUAHUA	14	9	BOCOYNA	133
8	CHIHUAHUA	14	9	BOCOYNA	134
8	CHIHUAHUA	14	9	BOCOYNA	135
8	CHIHUAHUA	14	9	BOCOYNA	136
8	CHIHUAHUA	14	9	BOCOYNA	137
8	CHIHUAHUA	14	9	BOCOYNA	138
8	CHIHUAHUA	14	9	BOCOYNA	139
8	CHIHUAHUA	14	9	BOCOYNA	140
8	CHIHUAHUA	14	9	BOCOYNA	141
8	CHIHUAHUA	14	9	BOCOYNA	142
8	CHIHUAHUA	14	9	BOCOYNA	143
8	CHIHUAHUA	14	9	BOCOYNA	144
8	CHIHUAHUA	14	9	BOCOYNA	145
8	CHIHUAHUA	14	9	BOCOYNA	146
8	CHIHUAHUA	14	9	BOCOYNA	147
8	CHIHUAHUA	14	9	BOCOYNA	148
8	CHIHUAHUA	14	12	CARICHI	221
8	CHIHUAHUA	14	12	CARICHI	222
8	CHIHUAHUA	14	12	CARICHI	223
8	CHIHUAHUA	14	12	CARICHI	224
8	CHIHUAHUA	14	12	CARICHI	225
8	CHIHUAHUA	14	12	CARICHI	226
8	CHIHUAHUA	14	12	CARICHI	227



**Instituto Nacional Electoral
CONSEJO GENERAL**

ENTIDAD	NOMBRE_ENTIDAD	DISTRITO_LOCAL	MUNICIPIO	NOMBRE_MUNICIPIO	SECCION
8	CHIHUAHUA	14	12	CARICHI	228
8	CHIHUAHUA	14	12	CARICHI	229
8	CHIHUAHUA	14	12	CARICHI	230
8	CHIHUAHUA	14	12	CARICHI	231
8	CHIHUAHUA	14	12	CARICHI	232
8	CHIHUAHUA	14	12	CARICHI	233
8	CHIHUAHUA	14	12	CARICHI	234
8	CHIHUAHUA	14	12	CARICHI	235
8	CHIHUAHUA	14	12	CARICHI	236
8	CHIHUAHUA	14	12	CARICHI	237
8	CHIHUAHUA	14	18	CUSIHUIRIACHI	388
8	CHIHUAHUA	14	18	CUSIHUIRIACHI	389
8	CHIHUAHUA	14	18	CUSIHUIRIACHI	390
8	CHIHUAHUA	14	18	CUSIHUIRIACHI	391
8	CHIHUAHUA	14	18	CUSIHUIRIACHI	393
8	CHIHUAHUA	14	18	CUSIHUIRIACHI	394
8	CHIHUAHUA	14	18	CUSIHUIRIACHI	395
8	CHIHUAHUA	14	18	CUSIHUIRIACHI	396
8	CHIHUAHUA	14	18	CUSIHUIRIACHI	397
8	CHIHUAHUA	14	18	CUSIHUIRIACHI	398
8	CHIHUAHUA	14	18	CUSIHUIRIACHI	399
8	CHIHUAHUA	14	18	CUSIHUIRIACHI	400
8	CHIHUAHUA	14	18	CUSIHUIRIACHI	401
8	CHIHUAHUA	14	20	CHINIPAS	912
8	CHIHUAHUA	14	20	CHINIPAS	913
8	CHIHUAHUA	14	20	CHINIPAS	914
8	CHIHUAHUA	14	20	CHINIPAS	915
8	CHIHUAHUA	14	20	CHINIPAS	916
8	CHIHUAHUA	14	20	CHINIPAS	917
8	CHIHUAHUA	14	20	CHINIPAS	918
8	CHIHUAHUA	14	20	CHINIPAS	919
8	CHIHUAHUA	14	22	DR. BELISARIO DOMINGUEZ	1031
8	CHIHUAHUA	14	22	DR. BELISARIO DOMINGUEZ	1032
8	CHIHUAHUA	14	22	DR. BELISARIO DOMINGUEZ	1033
8	CHIHUAHUA	14	22	DR. BELISARIO DOMINGUEZ	1034
8	CHIHUAHUA	14	22	DR. BELISARIO DOMINGUEZ	1035
8	CHIHUAHUA	14	22	DR. BELISARIO DOMINGUEZ	1036
8	CHIHUAHUA	14	22	DR. BELISARIO DOMINGUEZ	1037
8	CHIHUAHUA	14	22	DR. BELISARIO DOMINGUEZ	1038
8	CHIHUAHUA	14	22	DR. BELISARIO DOMINGUEZ	1039
8	CHIHUAHUA	14	22	DR. BELISARIO DOMINGUEZ	1041
8	CHIHUAHUA	14	24	SANTA ISABEL	1046
8	CHIHUAHUA	14	24	SANTA ISABEL	1047
8	CHIHUAHUA	14	24	SANTA ISABEL	1048
8	CHIHUAHUA	14	24	SANTA ISABEL	1049



**Instituto Nacional Electoral
CONSEJO GENERAL**

ENTIDAD	NOMBRE_ENTIDAD	DISTRITO_LOCAL	MUNICIPIO	NOMBRE_MUNICIPIO	SECCION
8	CHIHUAHUA	14	24	SANTA ISABEL	1050
8	CHIHUAHUA	14	24	SANTA ISABEL	1051
8	CHIHUAHUA	14	24	SANTA ISABEL	1052
8	CHIHUAHUA	14	26	GRAN MORELOS	1069
8	CHIHUAHUA	14	26	GRAN MORELOS	1070
8	CHIHUAHUA	14	26	GRAN MORELOS	1071
8	CHIHUAHUA	14	26	GRAN MORELOS	1072
8	CHIHUAHUA	14	26	GRAN MORELOS	1073
8	CHIHUAHUA	14	26	GRAN MORELOS	1074
8	CHIHUAHUA	14	26	GRAN MORELOS	1075
8	CHIHUAHUA	14	26	GRAN MORELOS	1076
8	CHIHUAHUA	14	26	GRAN MORELOS	1077
8	CHIHUAHUA	14	26	GRAN MORELOS	1078
8	CHIHUAHUA	14	26	GRAN MORELOS	1079
8	CHIHUAHUA	14	26	GRAN MORELOS	1080
8	CHIHUAHUA	14	26	GRAN MORELOS	1081
8	CHIHUAHUA	14	30	GUAZAPARES	1167
8	CHIHUAHUA	14	30	GUAZAPARES	1168
8	CHIHUAHUA	14	30	GUAZAPARES	1169
8	CHIHUAHUA	14	30	GUAZAPARES	1170
8	CHIHUAHUA	14	30	GUAZAPARES	1171
8	CHIHUAHUA	14	30	GUAZAPARES	1172
8	CHIHUAHUA	14	30	GUAZAPARES	1173
8	CHIHUAHUA	14	30	GUAZAPARES	1174
8	CHIHUAHUA	14	30	GUAZAPARES	1175
8	CHIHUAHUA	14	30	GUAZAPARES	1176
8	CHIHUAHUA	14	30	GUAZAPARES	1177
8	CHIHUAHUA	14	30	GUAZAPARES	1178
8	CHIHUAHUA	14	30	GUAZAPARES	1179
8	CHIHUAHUA	14	30	GUAZAPARES	1180
8	CHIHUAHUA	14	30	GUAZAPARES	1181
8	CHIHUAHUA	14	31	GUERRERO	1182
8	CHIHUAHUA	14	31	GUERRERO	1183
8	CHIHUAHUA	14	31	GUERRERO	1184
8	CHIHUAHUA	14	31	GUERRERO	1185
8	CHIHUAHUA	14	31	GUERRERO	1186
8	CHIHUAHUA	14	31	GUERRERO	1187
8	CHIHUAHUA	14	31	GUERRERO	1188
8	CHIHUAHUA	14	31	GUERRERO	1189
8	CHIHUAHUA	14	31	GUERRERO	1190
8	CHIHUAHUA	14	31	GUERRERO	1191
8	CHIHUAHUA	14	31	GUERRERO	1192
8	CHIHUAHUA	14	31	GUERRERO	1193
8	CHIHUAHUA	14	31	GUERRERO	1194
8	CHIHUAHUA	14	31	GUERRERO	1195



**Instituto Nacional Electoral
CONSEJO GENERAL**

ENTIDAD	NOMBRE_ENTIDAD	DISTRITO_LOCAL	MUNICIPIO	NOMBRE_MUNICIPIO	SECCION
8	CHIHUAHUA	14	31	GUERRERO	1196
8	CHIHUAHUA	14	31	GUERRERO	1197
8	CHIHUAHUA	14	31	GUERRERO	1198
8	CHIHUAHUA	14	31	GUERRERO	1199
8	CHIHUAHUA	14	31	GUERRERO	1200
8	CHIHUAHUA	14	31	GUERRERO	1201
8	CHIHUAHUA	14	31	GUERRERO	1202
8	CHIHUAHUA	14	31	GUERRERO	1203
8	CHIHUAHUA	14	31	GUERRERO	1204
8	CHIHUAHUA	14	31	GUERRERO	1205
8	CHIHUAHUA	14	31	GUERRERO	1206
8	CHIHUAHUA	14	31	GUERRERO	1207
8	CHIHUAHUA	14	31	GUERRERO	1208
8	CHIHUAHUA	14	31	GUERRERO	1209
8	CHIHUAHUA	14	31	GUERRERO	1210
8	CHIHUAHUA	14	31	GUERRERO	1211
8	CHIHUAHUA	14	31	GUERRERO	1212
8	CHIHUAHUA	14	31	GUERRERO	1213
8	CHIHUAHUA	14	31	GUERRERO	1214
8	CHIHUAHUA	14	31	GUERRERO	1215
8	CHIHUAHUA	14	31	GUERRERO	1216
8	CHIHUAHUA	14	31	GUERRERO	1217
8	CHIHUAHUA	14	31	GUERRERO	1218
8	CHIHUAHUA	14	31	GUERRERO	1219
8	CHIHUAHUA	14	31	GUERRERO	1221
8	CHIHUAHUA	14	31	GUERRERO	1222
8	CHIHUAHUA	14	31	GUERRERO	1223
8	CHIHUAHUA	14	31	GUERRERO	1224
8	CHIHUAHUA	14	31	GUERRERO	1225
8	CHIHUAHUA	14	31	GUERRERO	1226
8	CHIHUAHUA	14	31	GUERRERO	1227
8	CHIHUAHUA	14	31	GUERRERO	1228
8	CHIHUAHUA	14	31	GUERRERO	1229
8	CHIHUAHUA	14	31	GUERRERO	1230
8	CHIHUAHUA	14	31	GUERRERO	1231
8	CHIHUAHUA	14	31	GUERRERO	1232
8	CHIHUAHUA	14	31	GUERRERO	1234
8	CHIHUAHUA	14	31	GUERRERO	1235
8	CHIHUAHUA	14	31	GUERRERO	1236
8	CHIHUAHUA	14	31	GUERRERO	1237
8	CHIHUAHUA	14	31	GUERRERO	1238
8	CHIHUAHUA	14	31	GUERRERO	1239
8	CHIHUAHUA	14	31	GUERRERO	1240
8	CHIHUAHUA	14	31	GUERRERO	1241
8	CHIHUAHUA	14	31	GUERRERO	1242



**Instituto Nacional Electoral
CONSEJO GENERAL**

ENTIDAD	NOMBRE_ENTIDAD	DISTRITO_LOCAL	MUNICIPIO	NOMBRE_MUNICIPIO	SECCION
8	CHIHUAHUA	14	31	GUERRERO	1243
8	CHIHUAHUA	14	31	GUERRERO	1244
8	CHIHUAHUA	14	31	GUERRERO	1245
8	CHIHUAHUA	14	31	GUERRERO	1246
8	CHIHUAHUA	14	31	GUERRERO	1247
8	CHIHUAHUA	14	31	GUERRERO	1248
8	CHIHUAHUA	14	31	GUERRERO	1249
8	CHIHUAHUA	14	31	GUERRERO	1250
8	CHIHUAHUA	14	31	GUERRERO	1251
8	CHIHUAHUA	14	31	GUERRERO	1253
8	CHIHUAHUA	14	31	GUERRERO	1255
8	CHIHUAHUA	14	31	GUERRERO	1257
8	CHIHUAHUA	14	31	GUERRERO	1258
8	CHIHUAHUA	14	31	GUERRERO	1260
8	CHIHUAHUA	14	31	GUERRERO	1261
8	CHIHUAHUA	14	31	GUERRERO	1263
8	CHIHUAHUA	14	31	GUERRERO	1264
8	CHIHUAHUA	14	31	GUERRERO	1265
8	CHIHUAHUA	14	41	MAGUARICHI	2261
8	CHIHUAHUA	14	41	MAGUARICHI	2262
8	CHIHUAHUA	14	41	MAGUARICHI	2263
8	CHIHUAHUA	14	41	MAGUARICHI	2264
8	CHIHUAHUA	14	41	MAGUARICHI	2265
8	CHIHUAHUA	14	49	NONOAVA	2390
8	CHIHUAHUA	14	49	NONOAVA	2391
8	CHIHUAHUA	14	49	NONOAVA	2392
8	CHIHUAHUA	14	49	NONOAVA	2393
8	CHIHUAHUA	14	49	NONOAVA	2395
8	CHIHUAHUA	14	57	SAN FRANCISCO DE BORJA	2549
8	CHIHUAHUA	14	57	SAN FRANCISCO DE BORJA	2550
8	CHIHUAHUA	14	57	SAN FRANCISCO DE BORJA	2552
8	CHIHUAHUA	14	57	SAN FRANCISCO DE BORJA	2553
8	CHIHUAHUA	14	57	SAN FRANCISCO DE BORJA	2554
8	CHIHUAHUA	14	57	SAN FRANCISCO DE BORJA	2555
8	CHIHUAHUA	14	57	SAN FRANCISCO DE BORJA	2556
8	CHIHUAHUA	14	57	SAN FRANCISCO DE BORJA	2557
8	CHIHUAHUA	14	57	SAN FRANCISCO DE BORJA	2558
8	CHIHUAHUA	14	65	URIQUE	2668
8	CHIHUAHUA	14	65	URIQUE	2669
8	CHIHUAHUA	14	65	URIQUE	2670
8	CHIHUAHUA	14	65	URIQUE	2671
8	CHIHUAHUA	14	65	URIQUE	2672
8	CHIHUAHUA	14	65	URIQUE	2673
8	CHIHUAHUA	14	65	URIQUE	2674
8	CHIHUAHUA	14	65	URIQUE	2675



**Instituto Nacional Electoral
CONSEJO GENERAL**

ENTIDAD	NOMBRE_ENTIDAD	DISTRITO_LOCAL	MUNICIPIO	NOMBRE_MUNICIPIO	SECCION
8	CHIHUAHUA	14	65	URIQUE	2676
8	CHIHUAHUA	14	65	URIQUE	2677
8	CHIHUAHUA	14	65	URIQUE	2678
8	CHIHUAHUA	14	65	URIQUE	2679
8	CHIHUAHUA	14	65	URIQUE	2680
8	CHIHUAHUA	14	65	URIQUE	2681
8	CHIHUAHUA	14	65	URIQUE	2682
8	CHIHUAHUA	14	65	URIQUE	2683
8	CHIHUAHUA	15	19	CHIHUAHUA	608
8	CHIHUAHUA	15	19	CHIHUAHUA	609
8	CHIHUAHUA	15	19	CHIHUAHUA	610
8	CHIHUAHUA	15	19	CHIHUAHUA	611
8	CHIHUAHUA	15	19	CHIHUAHUA	612
8	CHIHUAHUA	15	19	CHIHUAHUA	613
8	CHIHUAHUA	15	19	CHIHUAHUA	886
8	CHIHUAHUA	15	19	CHIHUAHUA	887
8	CHIHUAHUA	15	19	CHIHUAHUA	888
8	CHIHUAHUA	15	19	CHIHUAHUA	889
8	CHIHUAHUA	15	19	CHIHUAHUA	890
8	CHIHUAHUA	15	19	CHIHUAHUA	891
8	CHIHUAHUA	15	19	CHIHUAHUA	892
8	CHIHUAHUA	15	19	CHIHUAHUA	893
8	CHIHUAHUA	15	19	CHIHUAHUA	894
8	CHIHUAHUA	15	19	CHIHUAHUA	895
8	CHIHUAHUA	15	19	CHIHUAHUA	2844
8	CHIHUAHUA	15	19	CHIHUAHUA	2845
8	CHIHUAHUA	15	19	CHIHUAHUA	2846
8	CHIHUAHUA	15	19	CHIHUAHUA	2847
8	CHIHUAHUA	15	19	CHIHUAHUA	2848
8	CHIHUAHUA	15	19	CHIHUAHUA	2849
8	CHIHUAHUA	15	19	CHIHUAHUA	2850
8	CHIHUAHUA	15	19	CHIHUAHUA	2851
8	CHIHUAHUA	15	19	CHIHUAHUA	2852
8	CHIHUAHUA	15	19	CHIHUAHUA	2853
8	CHIHUAHUA	15	19	CHIHUAHUA	2854
8	CHIHUAHUA	15	19	CHIHUAHUA	2855
8	CHIHUAHUA	15	19	CHIHUAHUA	2856
8	CHIHUAHUA	15	19	CHIHUAHUA	2857
8	CHIHUAHUA	15	19	CHIHUAHUA	2858
8	CHIHUAHUA	15	19	CHIHUAHUA	2859
8	CHIHUAHUA	15	19	CHIHUAHUA	2860
8	CHIHUAHUA	15	19	CHIHUAHUA	2861
8	CHIHUAHUA	15	19	CHIHUAHUA	2862
8	CHIHUAHUA	15	19	CHIHUAHUA	2863
8	CHIHUAHUA	15	19	CHIHUAHUA	2864



**Instituto Nacional Electoral
CONSEJO GENERAL**

ENTIDAD	NOMBRE_ENTIDAD	DISTRITO_LOCAL	MUNICIPIO	NOMBRE_MUNICIPIO	SECCION
8	CHIHUAHUA	15	19	CHIHUAHUA	2865
8	CHIHUAHUA	15	19	CHIHUAHUA	2866
8	CHIHUAHUA	15	19	CHIHUAHUA	2867
8	CHIHUAHUA	15	19	CHIHUAHUA	2868
8	CHIHUAHUA	15	19	CHIHUAHUA	2869
8	CHIHUAHUA	15	19	CHIHUAHUA	2870
8	CHIHUAHUA	15	19	CHIHUAHUA	2871
8	CHIHUAHUA	15	19	CHIHUAHUA	2872
8	CHIHUAHUA	15	19	CHIHUAHUA	2873
8	CHIHUAHUA	15	19	CHIHUAHUA	2874
8	CHIHUAHUA	15	19	CHIHUAHUA	2875
8	CHIHUAHUA	15	19	CHIHUAHUA	2877
8	CHIHUAHUA	15	19	CHIHUAHUA	2878
8	CHIHUAHUA	15	19	CHIHUAHUA	2879
8	CHIHUAHUA	15	19	CHIHUAHUA	2880
8	CHIHUAHUA	15	19	CHIHUAHUA	2881
8	CHIHUAHUA	15	19	CHIHUAHUA	2882
8	CHIHUAHUA	15	19	CHIHUAHUA	2883
8	CHIHUAHUA	15	19	CHIHUAHUA	2884
8	CHIHUAHUA	16	19	CHIHUAHUA	538
8	CHIHUAHUA	16	19	CHIHUAHUA	539
8	CHIHUAHUA	16	19	CHIHUAHUA	540
8	CHIHUAHUA	16	19	CHIHUAHUA	541
8	CHIHUAHUA	16	19	CHIHUAHUA	577
8	CHIHUAHUA	16	19	CHIHUAHUA	578
8	CHIHUAHUA	16	19	CHIHUAHUA	584
8	CHIHUAHUA	16	19	CHIHUAHUA	585
8	CHIHUAHUA	16	19	CHIHUAHUA	589
8	CHIHUAHUA	16	19	CHIHUAHUA	590
8	CHIHUAHUA	16	19	CHIHUAHUA	591
8	CHIHUAHUA	16	19	CHIHUAHUA	592
8	CHIHUAHUA	16	19	CHIHUAHUA	593
8	CHIHUAHUA	16	19	CHIHUAHUA	594
8	CHIHUAHUA	16	19	CHIHUAHUA	595
8	CHIHUAHUA	16	19	CHIHUAHUA	596
8	CHIHUAHUA	16	19	CHIHUAHUA	597
8	CHIHUAHUA	16	19	CHIHUAHUA	598
8	CHIHUAHUA	16	19	CHIHUAHUA	599
8	CHIHUAHUA	16	19	CHIHUAHUA	600
8	CHIHUAHUA	16	19	CHIHUAHUA	601
8	CHIHUAHUA	16	19	CHIHUAHUA	602
8	CHIHUAHUA	16	19	CHIHUAHUA	603
8	CHIHUAHUA	16	19	CHIHUAHUA	604
8	CHIHUAHUA	16	19	CHIHUAHUA	605
8	CHIHUAHUA	16	19	CHIHUAHUA	606



**Instituto Nacional Electoral
CONSEJO GENERAL**

ENTIDAD	NOMBRE_ENTIDAD	DISTRITO_LOCAL	MUNICIPIO	NOMBRE_MUNICIPIO	SECCION
8	CHIHUAHUA	16	19	CHIHUAHUA	857
8	CHIHUAHUA	16	19	CHIHUAHUA	858
8	CHIHUAHUA	16	19	CHIHUAHUA	859
8	CHIHUAHUA	16	19	CHIHUAHUA	860
8	CHIHUAHUA	16	19	CHIHUAHUA	863
8	CHIHUAHUA	16	19	CHIHUAHUA	864
8	CHIHUAHUA	16	19	CHIHUAHUA	865
8	CHIHUAHUA	16	19	CHIHUAHUA	866
8	CHIHUAHUA	16	19	CHIHUAHUA	867
8	CHIHUAHUA	16	19	CHIHUAHUA	868
8	CHIHUAHUA	16	19	CHIHUAHUA	869
8	CHIHUAHUA	16	19	CHIHUAHUA	870
8	CHIHUAHUA	16	19	CHIHUAHUA	871
8	CHIHUAHUA	16	19	CHIHUAHUA	872
8	CHIHUAHUA	16	19	CHIHUAHUA	873
8	CHIHUAHUA	16	19	CHIHUAHUA	874
8	CHIHUAHUA	16	19	CHIHUAHUA	875
8	CHIHUAHUA	16	19	CHIHUAHUA	876
8	CHIHUAHUA	16	19	CHIHUAHUA	877
8	CHIHUAHUA	16	19	CHIHUAHUA	878
8	CHIHUAHUA	16	19	CHIHUAHUA	879
8	CHIHUAHUA	16	19	CHIHUAHUA	880
8	CHIHUAHUA	16	19	CHIHUAHUA	881
8	CHIHUAHUA	16	19	CHIHUAHUA	882
8	CHIHUAHUA	16	19	CHIHUAHUA	883
8	CHIHUAHUA	16	19	CHIHUAHUA	884
8	CHIHUAHUA	16	19	CHIHUAHUA	885
8	CHIHUAHUA	16	19	CHIHUAHUA	899
8	CHIHUAHUA	16	19	CHIHUAHUA	900
8	CHIHUAHUA	16	19	CHIHUAHUA	901
8	CHIHUAHUA	16	19	CHIHUAHUA	902
8	CHIHUAHUA	16	19	CHIHUAHUA	903
8	CHIHUAHUA	16	19	CHIHUAHUA	904
8	CHIHUAHUA	16	19	CHIHUAHUA	905
8	CHIHUAHUA	16	19	CHIHUAHUA	909
8	CHIHUAHUA	16	19	CHIHUAHUA	3216
8	CHIHUAHUA	16	19	CHIHUAHUA	3217
8	CHIHUAHUA	16	19	CHIHUAHUA	3218
8	CHIHUAHUA	16	19	CHIHUAHUA	3219
8	CHIHUAHUA	16	19	CHIHUAHUA	3220
8	CHIHUAHUA	16	19	CHIHUAHUA	3221
8	CHIHUAHUA	16	19	CHIHUAHUA	3222
8	CHIHUAHUA	16	19	CHIHUAHUA	3223
8	CHIHUAHUA	16	19	CHIHUAHUA	3224
8	CHIHUAHUA	16	19	CHIHUAHUA	3225



**Instituto Nacional Electoral
CONSEJO GENERAL**

ENTIDAD	NOMBRE_ENTIDAD	DISTRITO_LOCAL	MUNICIPIO	NOMBRE_MUNICIPIO	SECCION
8	CHIHUAHUA	16	19	CHIHUAHUA	3226
8	CHIHUAHUA	16	19	CHIHUAHUA	3227
8	CHIHUAHUA	16	19	CHIHUAHUA	3228
8	CHIHUAHUA	16	19	CHIHUAHUA	3229
8	CHIHUAHUA	16	19	CHIHUAHUA	3230
8	CHIHUAHUA	16	19	CHIHUAHUA	3231
8	CHIHUAHUA	16	19	CHIHUAHUA	3232
8	CHIHUAHUA	16	19	CHIHUAHUA	3233
8	CHIHUAHUA	16	19	CHIHUAHUA	3234
8	CHIHUAHUA	16	19	CHIHUAHUA	3235
8	CHIHUAHUA	16	19	CHIHUAHUA	3236
8	CHIHUAHUA	16	19	CHIHUAHUA	3237
8	CHIHUAHUA	16	19	CHIHUAHUA	3238
8	CHIHUAHUA	16	19	CHIHUAHUA	3239
8	CHIHUAHUA	16	19	CHIHUAHUA	3240
8	CHIHUAHUA	16	19	CHIHUAHUA	3241
8	CHIHUAHUA	16	19	CHIHUAHUA	3242
8	CHIHUAHUA	16	19	CHIHUAHUA	3243
8	CHIHUAHUA	16	19	CHIHUAHUA	3244
8	CHIHUAHUA	16	19	CHIHUAHUA	3245
8	CHIHUAHUA	16	19	CHIHUAHUA	3246
8	CHIHUAHUA	16	19	CHIHUAHUA	3247
8	CHIHUAHUA	16	19	CHIHUAHUA	3248
8	CHIHUAHUA	16	19	CHIHUAHUA	3249
8	CHIHUAHUA	16	19	CHIHUAHUA	3250
8	CHIHUAHUA	16	19	CHIHUAHUA	3251
8	CHIHUAHUA	16	19	CHIHUAHUA	3252
8	CHIHUAHUA	16	19	CHIHUAHUA	3253
8	CHIHUAHUA	16	19	CHIHUAHUA	3254
8	CHIHUAHUA	16	19	CHIHUAHUA	3255
8	CHIHUAHUA	16	19	CHIHUAHUA	3256
8	CHIHUAHUA	16	19	CHIHUAHUA	3257
8	CHIHUAHUA	16	19	CHIHUAHUA	3258
8	CHIHUAHUA	16	19	CHIHUAHUA	3259
8	CHIHUAHUA	16	19	CHIHUAHUA	3260
8	CHIHUAHUA	16	19	CHIHUAHUA	3261
8	CHIHUAHUA	16	19	CHIHUAHUA	3262
8	CHIHUAHUA	16	19	CHIHUAHUA	3263
8	CHIHUAHUA	17	19	CHIHUAHUA	621
8	CHIHUAHUA	17	19	CHIHUAHUA	622
8	CHIHUAHUA	17	19	CHIHUAHUA	623
8	CHIHUAHUA	17	19	CHIHUAHUA	624
8	CHIHUAHUA	17	19	CHIHUAHUA	625
8	CHIHUAHUA	17	19	CHIHUAHUA	626
8	CHIHUAHUA	17	19	CHIHUAHUA	638



**Instituto Nacional Electoral
CONSEJO GENERAL**

ENTIDAD	NOMBRE_ENTIDAD	DISTRITO_LOCAL	MUNICIPIO	NOMBRE_MUNICIPIO	SECCION
8	CHIHUAHUA	17	19	CHIHUAHUA	639
8	CHIHUAHUA	17	19	CHIHUAHUA	640
8	CHIHUAHUA	17	19	CHIHUAHUA	641
8	CHIHUAHUA	17	19	CHIHUAHUA	642
8	CHIHUAHUA	17	19	CHIHUAHUA	643
8	CHIHUAHUA	17	19	CHIHUAHUA	653
8	CHIHUAHUA	17	19	CHIHUAHUA	654
8	CHIHUAHUA	17	19	CHIHUAHUA	655
8	CHIHUAHUA	17	19	CHIHUAHUA	656
8	CHIHUAHUA	17	19	CHIHUAHUA	657
8	CHIHUAHUA	17	19	CHIHUAHUA	658
8	CHIHUAHUA	17	19	CHIHUAHUA	659
8	CHIHUAHUA	17	19	CHIHUAHUA	660
8	CHIHUAHUA	17	19	CHIHUAHUA	661
8	CHIHUAHUA	17	19	CHIHUAHUA	675
8	CHIHUAHUA	17	19	CHIHUAHUA	676
8	CHIHUAHUA	17	19	CHIHUAHUA	677
8	CHIHUAHUA	17	19	CHIHUAHUA	678
8	CHIHUAHUA	17	19	CHIHUAHUA	679
8	CHIHUAHUA	17	19	CHIHUAHUA	680
8	CHIHUAHUA	17	19	CHIHUAHUA	681
8	CHIHUAHUA	17	19	CHIHUAHUA	682
8	CHIHUAHUA	17	19	CHIHUAHUA	696
8	CHIHUAHUA	17	19	CHIHUAHUA	697
8	CHIHUAHUA	17	19	CHIHUAHUA	698
8	CHIHUAHUA	17	19	CHIHUAHUA	699
8	CHIHUAHUA	17	19	CHIHUAHUA	700
8	CHIHUAHUA	17	19	CHIHUAHUA	701
8	CHIHUAHUA	17	19	CHIHUAHUA	702
8	CHIHUAHUA	17	19	CHIHUAHUA	703
8	CHIHUAHUA	17	19	CHIHUAHUA	704
8	CHIHUAHUA	17	19	CHIHUAHUA	705
8	CHIHUAHUA	17	19	CHIHUAHUA	706
8	CHIHUAHUA	17	19	CHIHUAHUA	707
8	CHIHUAHUA	17	19	CHIHUAHUA	708
8	CHIHUAHUA	17	19	CHIHUAHUA	709
8	CHIHUAHUA	17	19	CHIHUAHUA	710
8	CHIHUAHUA	17	19	CHIHUAHUA	711
8	CHIHUAHUA	17	19	CHIHUAHUA	723
8	CHIHUAHUA	17	19	CHIHUAHUA	724
8	CHIHUAHUA	17	19	CHIHUAHUA	725
8	CHIHUAHUA	17	19	CHIHUAHUA	726
8	CHIHUAHUA	17	19	CHIHUAHUA	727
8	CHIHUAHUA	17	19	CHIHUAHUA	728
8	CHIHUAHUA	17	19	CHIHUAHUA	729



**Instituto Nacional Electoral
CONSEJO GENERAL**

ENTIDAD	NOMBRE_ENTIDAD	DISTRITO_LOCAL	MUNICIPIO	NOMBRE_MUNICIPIO	SECCION
8	CHIHUAHUA	17	19	CHIHUAHUA	730
8	CHIHUAHUA	17	19	CHIHUAHUA	731
8	CHIHUAHUA	17	19	CHIHUAHUA	732
8	CHIHUAHUA	17	19	CHIHUAHUA	733
8	CHIHUAHUA	17	19	CHIHUAHUA	734
8	CHIHUAHUA	17	19	CHIHUAHUA	749
8	CHIHUAHUA	17	19	CHIHUAHUA	750
8	CHIHUAHUA	17	19	CHIHUAHUA	751
8	CHIHUAHUA	17	19	CHIHUAHUA	752
8	CHIHUAHUA	17	19	CHIHUAHUA	753
8	CHIHUAHUA	17	19	CHIHUAHUA	754
8	CHIHUAHUA	17	19	CHIHUAHUA	755
8	CHIHUAHUA	17	19	CHIHUAHUA	756
8	CHIHUAHUA	17	19	CHIHUAHUA	757
8	CHIHUAHUA	17	19	CHIHUAHUA	758
8	CHIHUAHUA	17	19	CHIHUAHUA	759
8	CHIHUAHUA	17	19	CHIHUAHUA	760
8	CHIHUAHUA	17	19	CHIHUAHUA	761
8	CHIHUAHUA	17	19	CHIHUAHUA	774
8	CHIHUAHUA	17	19	CHIHUAHUA	775
8	CHIHUAHUA	17	19	CHIHUAHUA	776
8	CHIHUAHUA	17	19	CHIHUAHUA	777
8	CHIHUAHUA	17	19	CHIHUAHUA	778
8	CHIHUAHUA	17	19	CHIHUAHUA	779
8	CHIHUAHUA	17	19	CHIHUAHUA	800
8	CHIHUAHUA	17	19	CHIHUAHUA	801
8	CHIHUAHUA	17	19	CHIHUAHUA	802
8	CHIHUAHUA	17	19	CHIHUAHUA	803
8	CHIHUAHUA	17	19	CHIHUAHUA	804
8	CHIHUAHUA	17	19	CHIHUAHUA	805
8	CHIHUAHUA	17	19	CHIHUAHUA	806
8	CHIHUAHUA	17	19	CHIHUAHUA	807
8	CHIHUAHUA	17	19	CHIHUAHUA	823
8	CHIHUAHUA	17	19	CHIHUAHUA	824
8	CHIHUAHUA	17	19	CHIHUAHUA	825
8	CHIHUAHUA	17	19	CHIHUAHUA	838
8	CHIHUAHUA	17	19	CHIHUAHUA	839
8	CHIHUAHUA	17	19	CHIHUAHUA	845
8	CHIHUAHUA	17	19	CHIHUAHUA	846
8	CHIHUAHUA	17	19	CHIHUAHUA	847
8	CHIHUAHUA	17	19	CHIHUAHUA	897
8	CHIHUAHUA	17	19	CHIHUAHUA	898
8	CHIHUAHUA	17	19	CHIHUAHUA	906
8	CHIHUAHUA	17	19	CHIHUAHUA	3177
8	CHIHUAHUA	17	19	CHIHUAHUA	3178



**Instituto Nacional Electoral
CONSEJO GENERAL**

ENTIDAD	NOMBRE_ENTIDAD	DISTRITO_LOCAL	MUNICIPIO	NOMBRE_MUNICIPIO	SECCION
8	CHIHUAHUA	17	19	CHIHUAHUA	3179
8	CHIHUAHUA	17	19	CHIHUAHUA	3180
8	CHIHUAHUA	17	19	CHIHUAHUA	3181
8	CHIHUAHUA	17	19	CHIHUAHUA	3182
8	CHIHUAHUA	17	19	CHIHUAHUA	3183
8	CHIHUAHUA	17	19	CHIHUAHUA	3184
8	CHIHUAHUA	17	19	CHIHUAHUA	3185
8	CHIHUAHUA	17	19	CHIHUAHUA	3186
8	CHIHUAHUA	17	19	CHIHUAHUA	3187
8	CHIHUAHUA	17	19	CHIHUAHUA	3188
8	CHIHUAHUA	17	19	CHIHUAHUA	3189
8	CHIHUAHUA	17	19	CHIHUAHUA	3190
8	CHIHUAHUA	17	19	CHIHUAHUA	3191
8	CHIHUAHUA	17	19	CHIHUAHUA	3192
8	CHIHUAHUA	17	19	CHIHUAHUA	3193
8	CHIHUAHUA	17	19	CHIHUAHUA	3194
8	CHIHUAHUA	17	19	CHIHUAHUA	3195
8	CHIHUAHUA	17	19	CHIHUAHUA	3196
8	CHIHUAHUA	17	19	CHIHUAHUA	3197
8	CHIHUAHUA	17	19	CHIHUAHUA	3198
8	CHIHUAHUA	17	19	CHIHUAHUA	3199
8	CHIHUAHUA	17	19	CHIHUAHUA	3200
8	CHIHUAHUA	17	19	CHIHUAHUA	3201
8	CHIHUAHUA	17	19	CHIHUAHUA	3202
8	CHIHUAHUA	17	19	CHIHUAHUA	3203
8	CHIHUAHUA	17	19	CHIHUAHUA	3204
8	CHIHUAHUA	17	19	CHIHUAHUA	3205
8	CHIHUAHUA	17	19	CHIHUAHUA	3206
8	CHIHUAHUA	17	19	CHIHUAHUA	3207
8	CHIHUAHUA	17	19	CHIHUAHUA	3208
8	CHIHUAHUA	17	19	CHIHUAHUA	3209
8	CHIHUAHUA	17	19	CHIHUAHUA	3210
8	CHIHUAHUA	17	19	CHIHUAHUA	3211
8	CHIHUAHUA	17	19	CHIHUAHUA	3212
8	CHIHUAHUA	17	19	CHIHUAHUA	3213
8	CHIHUAHUA	17	19	CHIHUAHUA	3214
8	CHIHUAHUA	18	19	CHIHUAHUA	437
8	CHIHUAHUA	18	19	CHIHUAHUA	438
8	CHIHUAHUA	18	19	CHIHUAHUA	439
8	CHIHUAHUA	18	19	CHIHUAHUA	440
8	CHIHUAHUA	18	19	CHIHUAHUA	441
8	CHIHUAHUA	18	19	CHIHUAHUA	442
8	CHIHUAHUA	18	19	CHIHUAHUA	443
8	CHIHUAHUA	18	19	CHIHUAHUA	444
8	CHIHUAHUA	18	19	CHIHUAHUA	445



**Instituto Nacional Electoral
CONSEJO GENERAL**

ENTIDAD	NOMBRE_ENTIDAD	DISTRITO_LOCAL	MUNICIPIO	NOMBRE_MUNICIPIO	SECCION
8	CHIHUAHUA	18	19	CHIHUAHUA	446
8	CHIHUAHUA	18	19	CHIHUAHUA	508
8	CHIHUAHUA	18	19	CHIHUAHUA	509
8	CHIHUAHUA	18	19	CHIHUAHUA	552
8	CHIHUAHUA	18	19	CHIHUAHUA	553
8	CHIHUAHUA	18	19	CHIHUAHUA	554
8	CHIHUAHUA	18	19	CHIHUAHUA	555
8	CHIHUAHUA	18	19	CHIHUAHUA	556
8	CHIHUAHUA	18	19	CHIHUAHUA	557
8	CHIHUAHUA	18	19	CHIHUAHUA	558
8	CHIHUAHUA	18	19	CHIHUAHUA	559
8	CHIHUAHUA	18	19	CHIHUAHUA	560
8	CHIHUAHUA	18	19	CHIHUAHUA	562
8	CHIHUAHUA	18	19	CHIHUAHUA	563
8	CHIHUAHUA	18	19	CHIHUAHUA	564
8	CHIHUAHUA	18	19	CHIHUAHUA	565
8	CHIHUAHUA	18	19	CHIHUAHUA	566
8	CHIHUAHUA	18	19	CHIHUAHUA	567
8	CHIHUAHUA	18	19	CHIHUAHUA	568
8	CHIHUAHUA	18	19	CHIHUAHUA	569
8	CHIHUAHUA	18	19	CHIHUAHUA	570
8	CHIHUAHUA	18	19	CHIHUAHUA	571
8	CHIHUAHUA	18	19	CHIHUAHUA	572
8	CHIHUAHUA	18	19	CHIHUAHUA	573
8	CHIHUAHUA	18	19	CHIHUAHUA	574
8	CHIHUAHUA	18	19	CHIHUAHUA	575
8	CHIHUAHUA	18	19	CHIHUAHUA	576
8	CHIHUAHUA	18	19	CHIHUAHUA	607
8	CHIHUAHUA	18	19	CHIHUAHUA	614
8	CHIHUAHUA	18	19	CHIHUAHUA	615
8	CHIHUAHUA	18	19	CHIHUAHUA	616
8	CHIHUAHUA	18	19	CHIHUAHUA	617
8	CHIHUAHUA	18	19	CHIHUAHUA	618
8	CHIHUAHUA	18	19	CHIHUAHUA	619
8	CHIHUAHUA	18	19	CHIHUAHUA	620
8	CHIHUAHUA	18	19	CHIHUAHUA	627
8	CHIHUAHUA	18	19	CHIHUAHUA	628
8	CHIHUAHUA	18	19	CHIHUAHUA	629
8	CHIHUAHUA	18	19	CHIHUAHUA	630
8	CHIHUAHUA	18	19	CHIHUAHUA	631
8	CHIHUAHUA	18	19	CHIHUAHUA	632
8	CHIHUAHUA	18	19	CHIHUAHUA	633
8	CHIHUAHUA	18	19	CHIHUAHUA	634
8	CHIHUAHUA	18	19	CHIHUAHUA	635
8	CHIHUAHUA	18	19	CHIHUAHUA	636



**Instituto Nacional Electoral
CONSEJO GENERAL**

ENTIDAD	NOMBRE_ENTIDAD	DISTRITO_LOCAL	MUNICIPIO	NOMBRE_MUNICIPIO	SECCION
8	CHIHUAHUA	18	19	CHIHUAHUA	637
8	CHIHUAHUA	18	19	CHIHUAHUA	644
8	CHIHUAHUA	18	19	CHIHUAHUA	645
8	CHIHUAHUA	18	19	CHIHUAHUA	646
8	CHIHUAHUA	18	19	CHIHUAHUA	647
8	CHIHUAHUA	18	19	CHIHUAHUA	648
8	CHIHUAHUA	18	19	CHIHUAHUA	649
8	CHIHUAHUA	18	19	CHIHUAHUA	650
8	CHIHUAHUA	18	19	CHIHUAHUA	651
8	CHIHUAHUA	18	19	CHIHUAHUA	652
8	CHIHUAHUA	18	19	CHIHUAHUA	662
8	CHIHUAHUA	18	19	CHIHUAHUA	663
8	CHIHUAHUA	18	19	CHIHUAHUA	664
8	CHIHUAHUA	18	19	CHIHUAHUA	665
8	CHIHUAHUA	18	19	CHIHUAHUA	666
8	CHIHUAHUA	18	19	CHIHUAHUA	667
8	CHIHUAHUA	18	19	CHIHUAHUA	668
8	CHIHUAHUA	18	19	CHIHUAHUA	669
8	CHIHUAHUA	18	19	CHIHUAHUA	670
8	CHIHUAHUA	18	19	CHIHUAHUA	671
8	CHIHUAHUA	18	19	CHIHUAHUA	672
8	CHIHUAHUA	18	19	CHIHUAHUA	673
8	CHIHUAHUA	18	19	CHIHUAHUA	674
8	CHIHUAHUA	18	19	CHIHUAHUA	683
8	CHIHUAHUA	18	19	CHIHUAHUA	684
8	CHIHUAHUA	18	19	CHIHUAHUA	685
8	CHIHUAHUA	18	19	CHIHUAHUA	686
8	CHIHUAHUA	18	19	CHIHUAHUA	687
8	CHIHUAHUA	18	19	CHIHUAHUA	688
8	CHIHUAHUA	18	19	CHIHUAHUA	689
8	CHIHUAHUA	18	19	CHIHUAHUA	690
8	CHIHUAHUA	18	19	CHIHUAHUA	691
8	CHIHUAHUA	18	19	CHIHUAHUA	692
8	CHIHUAHUA	18	19	CHIHUAHUA	693
8	CHIHUAHUA	18	19	CHIHUAHUA	694
8	CHIHUAHUA	18	19	CHIHUAHUA	695
8	CHIHUAHUA	18	19	CHIHUAHUA	712
8	CHIHUAHUA	18	19	CHIHUAHUA	713
8	CHIHUAHUA	18	19	CHIHUAHUA	714
8	CHIHUAHUA	18	19	CHIHUAHUA	715
8	CHIHUAHUA	18	19	CHIHUAHUA	716
8	CHIHUAHUA	18	19	CHIHUAHUA	717
8	CHIHUAHUA	18	19	CHIHUAHUA	718
8	CHIHUAHUA	18	19	CHIHUAHUA	719
8	CHIHUAHUA	18	19	CHIHUAHUA	739



**Instituto Nacional Electoral
CONSEJO GENERAL**

ENTIDAD	NOMBRE_ENTIDAD	DISTRITO_LOCAL	MUNICIPIO	NOMBRE_MUNICIPIO	SECCION
8	CHIHUAHUA	18	19	CHIHUAHUA	740
8	CHIHUAHUA	18	19	CHIHUAHUA	767
8	CHIHUAHUA	18	19	CHIHUAHUA	768
8	CHIHUAHUA	18	19	CHIHUAHUA	785
8	CHIHUAHUA	18	19	CHIHUAHUA	786
8	CHIHUAHUA	18	19	CHIHUAHUA	787
8	CHIHUAHUA	18	19	CHIHUAHUA	788
8	CHIHUAHUA	18	19	CHIHUAHUA	789
8	CHIHUAHUA	18	19	CHIHUAHUA	790
8	CHIHUAHUA	18	19	CHIHUAHUA	791
8	CHIHUAHUA	18	19	CHIHUAHUA	792
8	CHIHUAHUA	18	19	CHIHUAHUA	793
8	CHIHUAHUA	18	19	CHIHUAHUA	794
8	CHIHUAHUA	18	19	CHIHUAHUA	811
8	CHIHUAHUA	18	19	CHIHUAHUA	812
8	CHIHUAHUA	18	19	CHIHUAHUA	813
8	CHIHUAHUA	18	19	CHIHUAHUA	814
8	CHIHUAHUA	18	19	CHIHUAHUA	815
8	CHIHUAHUA	18	19	CHIHUAHUA	816
8	CHIHUAHUA	18	19	CHIHUAHUA	848
8	CHIHUAHUA	18	19	CHIHUAHUA	849
8	CHIHUAHUA	18	19	CHIHUAHUA	850
8	CHIHUAHUA	18	19	CHIHUAHUA	851
8	CHIHUAHUA	18	19	CHIHUAHUA	852
8	CHIHUAHUA	18	19	CHIHUAHUA	853
8	CHIHUAHUA	18	19	CHIHUAHUA	854
8	CHIHUAHUA	18	19	CHIHUAHUA	855
8	CHIHUAHUA	18	19	CHIHUAHUA	856
8	CHIHUAHUA	18	19	CHIHUAHUA	861
8	CHIHUAHUA	18	19	CHIHUAHUA	862
8	CHIHUAHUA	18	19	CHIHUAHUA	908
8	CHIHUAHUA	18	19	CHIHUAHUA	910
8	CHIHUAHUA	18	19	CHIHUAHUA	2876
8	CHIHUAHUA	18	19	CHIHUAHUA	2885
8	CHIHUAHUA	18	19	CHIHUAHUA	2886
8	CHIHUAHUA	18	19	CHIHUAHUA	2887
8	CHIHUAHUA	18	19	CHIHUAHUA	2888
8	CHIHUAHUA	18	19	CHIHUAHUA	2889
8	CHIHUAHUA	18	19	CHIHUAHUA	2890
8	CHIHUAHUA	18	19	CHIHUAHUA	2891
8	CHIHUAHUA	18	19	CHIHUAHUA	2892
8	CHIHUAHUA	18	19	CHIHUAHUA	2893
8	CHIHUAHUA	18	19	CHIHUAHUA	2894
8	CHIHUAHUA	18	19	CHIHUAHUA	2895
8	CHIHUAHUA	18	19	CHIHUAHUA	2896



**Instituto Nacional Electoral
CONSEJO GENERAL**

ENTIDAD	NOMBRE_ENTIDAD	DISTRITO_LOCAL	MUNICIPIO	NOMBRE_MUNICIPIO	SECCION
8	CHIHUAHUA	18	19	CHIHUAHUA	2897
8	CHIHUAHUA	18	19	CHIHUAHUA	2898
8	CHIHUAHUA	18	19	CHIHUAHUA	2899
8	CHIHUAHUA	18	19	CHIHUAHUA	2900
8	CHIHUAHUA	18	19	CHIHUAHUA	2901
8	CHIHUAHUA	18	19	CHIHUAHUA	2902
8	CHIHUAHUA	19	19	CHIHUAHUA	402
8	CHIHUAHUA	19	19	CHIHUAHUA	403
8	CHIHUAHUA	19	19	CHIHUAHUA	404
8	CHIHUAHUA	19	19	CHIHUAHUA	405
8	CHIHUAHUA	19	19	CHIHUAHUA	406
8	CHIHUAHUA	19	19	CHIHUAHUA	407
8	CHIHUAHUA	19	19	CHIHUAHUA	408
8	CHIHUAHUA	19	19	CHIHUAHUA	409
8	CHIHUAHUA	19	19	CHIHUAHUA	410
8	CHIHUAHUA	19	19	CHIHUAHUA	411
8	CHIHUAHUA	19	19	CHIHUAHUA	412
8	CHIHUAHUA	19	19	CHIHUAHUA	413
8	CHIHUAHUA	19	19	CHIHUAHUA	414
8	CHIHUAHUA	19	19	CHIHUAHUA	415
8	CHIHUAHUA	19	19	CHIHUAHUA	416
8	CHIHUAHUA	19	19	CHIHUAHUA	417
8	CHIHUAHUA	19	19	CHIHUAHUA	418
8	CHIHUAHUA	19	19	CHIHUAHUA	419
8	CHIHUAHUA	19	19	CHIHUAHUA	420
8	CHIHUAHUA	19	19	CHIHUAHUA	421
8	CHIHUAHUA	19	19	CHIHUAHUA	422
8	CHIHUAHUA	19	19	CHIHUAHUA	423
8	CHIHUAHUA	19	19	CHIHUAHUA	424
8	CHIHUAHUA	19	19	CHIHUAHUA	425
8	CHIHUAHUA	19	19	CHIHUAHUA	426
8	CHIHUAHUA	19	19	CHIHUAHUA	427
8	CHIHUAHUA	19	19	CHIHUAHUA	428
8	CHIHUAHUA	19	19	CHIHUAHUA	429
8	CHIHUAHUA	19	19	CHIHUAHUA	430
8	CHIHUAHUA	19	19	CHIHUAHUA	431
8	CHIHUAHUA	19	19	CHIHUAHUA	432
8	CHIHUAHUA	19	19	CHIHUAHUA	433
8	CHIHUAHUA	19	19	CHIHUAHUA	434
8	CHIHUAHUA	19	19	CHIHUAHUA	435
8	CHIHUAHUA	19	19	CHIHUAHUA	436
8	CHIHUAHUA	19	19	CHIHUAHUA	447
8	CHIHUAHUA	19	19	CHIHUAHUA	448
8	CHIHUAHUA	19	19	CHIHUAHUA	449
8	CHIHUAHUA	19	19	CHIHUAHUA	450



**Instituto Nacional Electoral
CONSEJO GENERAL**

ENTIDAD	NOMBRE_ENTIDAD	DISTRITO_LOCAL	MUNICIPIO	NOMBRE_MUNICIPIO	SECCION
8	CHIHUAHUA	19	19	CHIHUAHUA	451
8	CHIHUAHUA	19	19	CHIHUAHUA	452
8	CHIHUAHUA	19	19	CHIHUAHUA	453
8	CHIHUAHUA	19	19	CHIHUAHUA	454
8	CHIHUAHUA	19	19	CHIHUAHUA	455
8	CHIHUAHUA	19	19	CHIHUAHUA	456
8	CHIHUAHUA	19	19	CHIHUAHUA	457
8	CHIHUAHUA	19	19	CHIHUAHUA	458
8	CHIHUAHUA	19	19	CHIHUAHUA	459
8	CHIHUAHUA	19	19	CHIHUAHUA	460
8	CHIHUAHUA	19	19	CHIHUAHUA	461
8	CHIHUAHUA	19	19	CHIHUAHUA	462
8	CHIHUAHUA	19	19	CHIHUAHUA	463
8	CHIHUAHUA	19	19	CHIHUAHUA	464
8	CHIHUAHUA	19	19	CHIHUAHUA	465
8	CHIHUAHUA	19	19	CHIHUAHUA	466
8	CHIHUAHUA	19	19	CHIHUAHUA	467
8	CHIHUAHUA	19	19	CHIHUAHUA	468
8	CHIHUAHUA	19	19	CHIHUAHUA	469
8	CHIHUAHUA	19	19	CHIHUAHUA	470
8	CHIHUAHUA	19	19	CHIHUAHUA	471
8	CHIHUAHUA	19	19	CHIHUAHUA	472
8	CHIHUAHUA	19	19	CHIHUAHUA	473
8	CHIHUAHUA	19	19	CHIHUAHUA	474
8	CHIHUAHUA	19	19	CHIHUAHUA	475
8	CHIHUAHUA	19	19	CHIHUAHUA	476
8	CHIHUAHUA	19	19	CHIHUAHUA	477
8	CHIHUAHUA	19	19	CHIHUAHUA	478
8	CHIHUAHUA	19	19	CHIHUAHUA	479
8	CHIHUAHUA	19	19	CHIHUAHUA	480
8	CHIHUAHUA	19	19	CHIHUAHUA	481
8	CHIHUAHUA	19	19	CHIHUAHUA	482
8	CHIHUAHUA	19	19	CHIHUAHUA	483
8	CHIHUAHUA	19	19	CHIHUAHUA	484
8	CHIHUAHUA	19	19	CHIHUAHUA	485
8	CHIHUAHUA	19	19	CHIHUAHUA	486
8	CHIHUAHUA	19	19	CHIHUAHUA	487
8	CHIHUAHUA	19	19	CHIHUAHUA	488
8	CHIHUAHUA	19	19	CHIHUAHUA	489
8	CHIHUAHUA	19	19	CHIHUAHUA	490
8	CHIHUAHUA	19	19	CHIHUAHUA	491
8	CHIHUAHUA	19	19	CHIHUAHUA	492
8	CHIHUAHUA	19	19	CHIHUAHUA	493
8	CHIHUAHUA	19	19	CHIHUAHUA	494
8	CHIHUAHUA	19	19	CHIHUAHUA	495



**Instituto Nacional Electoral
CONSEJO GENERAL**

ENTIDAD	NOMBRE_ENTIDAD	DISTRITO_LOCAL	MUNICIPIO	NOMBRE_MUNICIPIO	SECCION
8	CHIHUAHUA	19	19	CHIHUAHUA	496
8	CHIHUAHUA	19	19	CHIHUAHUA	497
8	CHIHUAHUA	19	19	CHIHUAHUA	498
8	CHIHUAHUA	19	19	CHIHUAHUA	499
8	CHIHUAHUA	19	19	CHIHUAHUA	500
8	CHIHUAHUA	19	19	CHIHUAHUA	501
8	CHIHUAHUA	19	19	CHIHUAHUA	502
8	CHIHUAHUA	19	19	CHIHUAHUA	503
8	CHIHUAHUA	19	19	CHIHUAHUA	504
8	CHIHUAHUA	19	19	CHIHUAHUA	505
8	CHIHUAHUA	19	19	CHIHUAHUA	506
8	CHIHUAHUA	19	19	CHIHUAHUA	507
8	CHIHUAHUA	19	19	CHIHUAHUA	510
8	CHIHUAHUA	19	19	CHIHUAHUA	511
8	CHIHUAHUA	19	19	CHIHUAHUA	512
8	CHIHUAHUA	19	19	CHIHUAHUA	513
8	CHIHUAHUA	19	19	CHIHUAHUA	514
8	CHIHUAHUA	19	19	CHIHUAHUA	515
8	CHIHUAHUA	19	19	CHIHUAHUA	516
8	CHIHUAHUA	19	19	CHIHUAHUA	517
8	CHIHUAHUA	19	19	CHIHUAHUA	518
8	CHIHUAHUA	19	19	CHIHUAHUA	519
8	CHIHUAHUA	19	19	CHIHUAHUA	520
8	CHIHUAHUA	19	19	CHIHUAHUA	521
8	CHIHUAHUA	19	19	CHIHUAHUA	522
8	CHIHUAHUA	19	19	CHIHUAHUA	523
8	CHIHUAHUA	19	19	CHIHUAHUA	524
8	CHIHUAHUA	19	19	CHIHUAHUA	525
8	CHIHUAHUA	19	19	CHIHUAHUA	526
8	CHIHUAHUA	19	19	CHIHUAHUA	527
8	CHIHUAHUA	19	19	CHIHUAHUA	528
8	CHIHUAHUA	19	19	CHIHUAHUA	529
8	CHIHUAHUA	19	19	CHIHUAHUA	530
8	CHIHUAHUA	19	19	CHIHUAHUA	531
8	CHIHUAHUA	19	19	CHIHUAHUA	532
8	CHIHUAHUA	19	19	CHIHUAHUA	533
8	CHIHUAHUA	19	19	CHIHUAHUA	534
8	CHIHUAHUA	19	19	CHIHUAHUA	535
8	CHIHUAHUA	19	19	CHIHUAHUA	536
8	CHIHUAHUA	19	19	CHIHUAHUA	537
8	CHIHUAHUA	19	19	CHIHUAHUA	542
8	CHIHUAHUA	19	19	CHIHUAHUA	543
8	CHIHUAHUA	19	19	CHIHUAHUA	544
8	CHIHUAHUA	19	19	CHIHUAHUA	545
8	CHIHUAHUA	19	19	CHIHUAHUA	546



**Instituto Nacional Electoral
CONSEJO GENERAL**

ENTIDAD	NOMBRE_ENTIDAD	DISTRITO_LOCAL	MUNICIPIO	NOMBRE_MUNICIPIO	SECCION
8	CHIHUAHUA	19	19	CHIHUAHUA	547
8	CHIHUAHUA	19	19	CHIHUAHUA	548
8	CHIHUAHUA	19	19	CHIHUAHUA	549
8	CHIHUAHUA	19	19	CHIHUAHUA	550
8	CHIHUAHUA	19	19	CHIHUAHUA	551
8	CHIHUAHUA	19	19	CHIHUAHUA	561
8	CHIHUAHUA	19	19	CHIHUAHUA	579
8	CHIHUAHUA	19	19	CHIHUAHUA	580
8	CHIHUAHUA	19	19	CHIHUAHUA	581
8	CHIHUAHUA	19	19	CHIHUAHUA	582
8	CHIHUAHUA	19	19	CHIHUAHUA	583
8	CHIHUAHUA	19	19	CHIHUAHUA	586
8	CHIHUAHUA	19	19	CHIHUAHUA	587
8	CHIHUAHUA	19	19	CHIHUAHUA	588
8	CHIHUAHUA	19	19	CHIHUAHUA	720
8	CHIHUAHUA	19	19	CHIHUAHUA	721
8	CHIHUAHUA	19	19	CHIHUAHUA	722
8	CHIHUAHUA	19	19	CHIHUAHUA	735
8	CHIHUAHUA	19	19	CHIHUAHUA	736
8	CHIHUAHUA	19	19	CHIHUAHUA	737
8	CHIHUAHUA	19	19	CHIHUAHUA	738
8	CHIHUAHUA	19	19	CHIHUAHUA	741
8	CHIHUAHUA	19	19	CHIHUAHUA	742
8	CHIHUAHUA	19	19	CHIHUAHUA	743
8	CHIHUAHUA	19	19	CHIHUAHUA	744
8	CHIHUAHUA	19	19	CHIHUAHUA	745
8	CHIHUAHUA	19	19	CHIHUAHUA	746
8	CHIHUAHUA	19	19	CHIHUAHUA	747
8	CHIHUAHUA	19	19	CHIHUAHUA	748
8	CHIHUAHUA	19	19	CHIHUAHUA	762
8	CHIHUAHUA	19	19	CHIHUAHUA	763
8	CHIHUAHUA	19	19	CHIHUAHUA	764
8	CHIHUAHUA	19	19	CHIHUAHUA	765
8	CHIHUAHUA	19	19	CHIHUAHUA	766
8	CHIHUAHUA	19	19	CHIHUAHUA	769
8	CHIHUAHUA	19	19	CHIHUAHUA	770
8	CHIHUAHUA	19	19	CHIHUAHUA	771
8	CHIHUAHUA	19	19	CHIHUAHUA	772
8	CHIHUAHUA	19	19	CHIHUAHUA	773
8	CHIHUAHUA	19	19	CHIHUAHUA	780
8	CHIHUAHUA	19	19	CHIHUAHUA	781
8	CHIHUAHUA	19	19	CHIHUAHUA	782
8	CHIHUAHUA	19	19	CHIHUAHUA	783
8	CHIHUAHUA	19	19	CHIHUAHUA	784
8	CHIHUAHUA	19	19	CHIHUAHUA	795



**Instituto Nacional Electoral
CONSEJO GENERAL**

ENTIDAD	NOMBRE_ENTIDAD	DISTRITO_LOCAL	MUNICIPIO	NOMBRE_MUNICIPIO	SECCION
8	CHIHUAHUA	19	19	CHIHUAHUA	796
8	CHIHUAHUA	19	19	CHIHUAHUA	797
8	CHIHUAHUA	19	19	CHIHUAHUA	798
8	CHIHUAHUA	19	19	CHIHUAHUA	799
8	CHIHUAHUA	19	19	CHIHUAHUA	808
8	CHIHUAHUA	19	19	CHIHUAHUA	809
8	CHIHUAHUA	19	19	CHIHUAHUA	810
8	CHIHUAHUA	19	19	CHIHUAHUA	817
8	CHIHUAHUA	19	19	CHIHUAHUA	818
8	CHIHUAHUA	19	19	CHIHUAHUA	819
8	CHIHUAHUA	19	19	CHIHUAHUA	820
8	CHIHUAHUA	19	19	CHIHUAHUA	821
8	CHIHUAHUA	19	19	CHIHUAHUA	822
8	CHIHUAHUA	19	19	CHIHUAHUA	826
8	CHIHUAHUA	19	19	CHIHUAHUA	827
8	CHIHUAHUA	19	19	CHIHUAHUA	828
8	CHIHUAHUA	19	19	CHIHUAHUA	829
8	CHIHUAHUA	19	19	CHIHUAHUA	830
8	CHIHUAHUA	19	19	CHIHUAHUA	831
8	CHIHUAHUA	19	19	CHIHUAHUA	832
8	CHIHUAHUA	19	19	CHIHUAHUA	833
8	CHIHUAHUA	19	19	CHIHUAHUA	834
8	CHIHUAHUA	19	19	CHIHUAHUA	835
8	CHIHUAHUA	19	19	CHIHUAHUA	836
8	CHIHUAHUA	19	19	CHIHUAHUA	837
8	CHIHUAHUA	19	19	CHIHUAHUA	840
8	CHIHUAHUA	19	19	CHIHUAHUA	841
8	CHIHUAHUA	19	19	CHIHUAHUA	842
8	CHIHUAHUA	19	19	CHIHUAHUA	843
8	CHIHUAHUA	19	19	CHIHUAHUA	844
8	CHIHUAHUA	20	21	DELICIAS	921
8	CHIHUAHUA	20	21	DELICIAS	922
8	CHIHUAHUA	20	21	DELICIAS	923
8	CHIHUAHUA	20	21	DELICIAS	924
8	CHIHUAHUA	20	21	DELICIAS	925
8	CHIHUAHUA	20	21	DELICIAS	926
8	CHIHUAHUA	20	21	DELICIAS	927
8	CHIHUAHUA	20	21	DELICIAS	928
8	CHIHUAHUA	20	21	DELICIAS	929
8	CHIHUAHUA	20	21	DELICIAS	930
8	CHIHUAHUA	20	21	DELICIAS	931
8	CHIHUAHUA	20	21	DELICIAS	932
8	CHIHUAHUA	20	21	DELICIAS	933
8	CHIHUAHUA	20	21	DELICIAS	934
8	CHIHUAHUA	20	21	DELICIAS	935



**Instituto Nacional Electoral
CONSEJO GENERAL**

ENTIDAD	NOMBRE_ENTIDAD	DISTRITO_LOCAL	MUNICIPIO	NOMBRE_MUNICIPIO	SECCION
8	CHIHUAHUA	20	21	DELICIAS	936
8	CHIHUAHUA	20	21	DELICIAS	937
8	CHIHUAHUA	20	21	DELICIAS	938
8	CHIHUAHUA	20	21	DELICIAS	939
8	CHIHUAHUA	20	21	DELICIAS	940
8	CHIHUAHUA	20	21	DELICIAS	941
8	CHIHUAHUA	20	21	DELICIAS	942
8	CHIHUAHUA	20	21	DELICIAS	943
8	CHIHUAHUA	20	21	DELICIAS	944
8	CHIHUAHUA	20	21	DELICIAS	945
8	CHIHUAHUA	20	21	DELICIAS	946
8	CHIHUAHUA	20	21	DELICIAS	947
8	CHIHUAHUA	20	21	DELICIAS	948
8	CHIHUAHUA	20	21	DELICIAS	949
8	CHIHUAHUA	20	21	DELICIAS	950
8	CHIHUAHUA	20	21	DELICIAS	951
8	CHIHUAHUA	20	21	DELICIAS	952
8	CHIHUAHUA	20	21	DELICIAS	953
8	CHIHUAHUA	20	21	DELICIAS	954
8	CHIHUAHUA	20	21	DELICIAS	955
8	CHIHUAHUA	20	21	DELICIAS	956
8	CHIHUAHUA	20	21	DELICIAS	957
8	CHIHUAHUA	20	21	DELICIAS	958
8	CHIHUAHUA	20	21	DELICIAS	959
8	CHIHUAHUA	20	21	DELICIAS	960
8	CHIHUAHUA	20	21	DELICIAS	961
8	CHIHUAHUA	20	21	DELICIAS	962
8	CHIHUAHUA	20	21	DELICIAS	963
8	CHIHUAHUA	20	21	DELICIAS	964
8	CHIHUAHUA	20	21	DELICIAS	965
8	CHIHUAHUA	20	21	DELICIAS	966
8	CHIHUAHUA	20	21	DELICIAS	967
8	CHIHUAHUA	20	21	DELICIAS	968
8	CHIHUAHUA	20	21	DELICIAS	969
8	CHIHUAHUA	20	21	DELICIAS	970
8	CHIHUAHUA	20	21	DELICIAS	971
8	CHIHUAHUA	20	21	DELICIAS	972
8	CHIHUAHUA	20	21	DELICIAS	973
8	CHIHUAHUA	20	21	DELICIAS	974
8	CHIHUAHUA	20	21	DELICIAS	975
8	CHIHUAHUA	20	21	DELICIAS	976
8	CHIHUAHUA	20	21	DELICIAS	977
8	CHIHUAHUA	20	21	DELICIAS	978
8	CHIHUAHUA	20	21	DELICIAS	979
8	CHIHUAHUA	20	21	DELICIAS	980



**Instituto Nacional Electoral
CONSEJO GENERAL**

ENTIDAD	NOMBRE_ENTIDAD	DISTRITO_LOCAL	MUNICIPIO	NOMBRE_MUNICIPIO	SECCION
8	CHIHUAHUA	20	21	DELICIAS	981
8	CHIHUAHUA	20	21	DELICIAS	982
8	CHIHUAHUA	20	21	DELICIAS	983
8	CHIHUAHUA	20	21	DELICIAS	984
8	CHIHUAHUA	20	21	DELICIAS	985
8	CHIHUAHUA	20	21	DELICIAS	986
8	CHIHUAHUA	20	21	DELICIAS	987
8	CHIHUAHUA	20	21	DELICIAS	988
8	CHIHUAHUA	20	21	DELICIAS	989
8	CHIHUAHUA	20	21	DELICIAS	990
8	CHIHUAHUA	20	21	DELICIAS	991
8	CHIHUAHUA	20	21	DELICIAS	992
8	CHIHUAHUA	20	21	DELICIAS	993
8	CHIHUAHUA	20	21	DELICIAS	994
8	CHIHUAHUA	20	21	DELICIAS	995
8	CHIHUAHUA	20	21	DELICIAS	996
8	CHIHUAHUA	20	21	DELICIAS	997
8	CHIHUAHUA	20	21	DELICIAS	998
8	CHIHUAHUA	20	21	DELICIAS	999
8	CHIHUAHUA	20	21	DELICIAS	1000
8	CHIHUAHUA	20	21	DELICIAS	1001
8	CHIHUAHUA	20	21	DELICIAS	1002
8	CHIHUAHUA	20	21	DELICIAS	1003
8	CHIHUAHUA	20	21	DELICIAS	1004
8	CHIHUAHUA	20	21	DELICIAS	1005
8	CHIHUAHUA	20	21	DELICIAS	1006
8	CHIHUAHUA	20	21	DELICIAS	1007
8	CHIHUAHUA	20	21	DELICIAS	1008
8	CHIHUAHUA	20	21	DELICIAS	1009
8	CHIHUAHUA	20	21	DELICIAS	1010
8	CHIHUAHUA	20	21	DELICIAS	1011
8	CHIHUAHUA	20	21	DELICIAS	1012
8	CHIHUAHUA	20	21	DELICIAS	1013
8	CHIHUAHUA	20	21	DELICIAS	1014
8	CHIHUAHUA	20	21	DELICIAS	1015
8	CHIHUAHUA	20	21	DELICIAS	1016
8	CHIHUAHUA	20	21	DELICIAS	1017
8	CHIHUAHUA	20	21	DELICIAS	1018
8	CHIHUAHUA	20	21	DELICIAS	1019
8	CHIHUAHUA	20	21	DELICIAS	1020
8	CHIHUAHUA	20	21	DELICIAS	1021
8	CHIHUAHUA	20	21	DELICIAS	1022
8	CHIHUAHUA	20	21	DELICIAS	1023
8	CHIHUAHUA	20	21	DELICIAS	1024
8	CHIHUAHUA	20	21	DELICIAS	1025



**Instituto Nacional Electoral
CONSEJO GENERAL**

ENTIDAD	NOMBRE_ENTIDAD	DISTRITO_LOCAL	MUNICIPIO	NOMBRE_MUNICIPIO	SECCION
8	CHIHUAHUA	20	21	DELICIAS	1026
8	CHIHUAHUA	20	21	DELICIAS	1027
8	CHIHUAHUA	20	21	DELICIAS	1028
8	CHIHUAHUA	20	21	DELICIAS	1029
8	CHIHUAHUA	20	21	DELICIAS	1030
8	CHIHUAHUA	21	7	BALLEZA	102
8	CHIHUAHUA	21	7	BALLEZA	103
8	CHIHUAHUA	21	7	BALLEZA	104
8	CHIHUAHUA	21	7	BALLEZA	105
8	CHIHUAHUA	21	7	BALLEZA	106
8	CHIHUAHUA	21	7	BALLEZA	107
8	CHIHUAHUA	21	7	BALLEZA	108
8	CHIHUAHUA	21	7	BALLEZA	109
8	CHIHUAHUA	21	7	BALLEZA	110
8	CHIHUAHUA	21	7	BALLEZA	111
8	CHIHUAHUA	21	7	BALLEZA	112
8	CHIHUAHUA	21	7	BALLEZA	113
8	CHIHUAHUA	21	7	BALLEZA	114
8	CHIHUAHUA	21	7	BALLEZA	115
8	CHIHUAHUA	21	8	BATOPILAS	116
8	CHIHUAHUA	21	8	BATOPILAS	117
8	CHIHUAHUA	21	8	BATOPILAS	118
8	CHIHUAHUA	21	8	BATOPILAS	119
8	CHIHUAHUA	21	8	BATOPILAS	120
8	CHIHUAHUA	21	8	BATOPILAS	121
8	CHIHUAHUA	21	8	BATOPILAS	122
8	CHIHUAHUA	21	8	BATOPILAS	123
8	CHIHUAHUA	21	8	BATOPILAS	124
8	CHIHUAHUA	21	8	BATOPILAS	125
8	CHIHUAHUA	21	8	BATOPILAS	126
8	CHIHUAHUA	21	27	GUACHOCHI	1082
8	CHIHUAHUA	21	27	GUACHOCHI	1083
8	CHIHUAHUA	21	27	GUACHOCHI	1084
8	CHIHUAHUA	21	27	GUACHOCHI	1085
8	CHIHUAHUA	21	27	GUACHOCHI	1086
8	CHIHUAHUA	21	27	GUACHOCHI	1087
8	CHIHUAHUA	21	27	GUACHOCHI	1088
8	CHIHUAHUA	21	27	GUACHOCHI	1089
8	CHIHUAHUA	21	27	GUACHOCHI	1090
8	CHIHUAHUA	21	27	GUACHOCHI	1091
8	CHIHUAHUA	21	27	GUACHOCHI	1092
8	CHIHUAHUA	21	27	GUACHOCHI	1093
8	CHIHUAHUA	21	27	GUACHOCHI	1094
8	CHIHUAHUA	21	27	GUACHOCHI	1095
8	CHIHUAHUA	21	27	GUACHOCHI	1096



**Instituto Nacional Electoral
CONSEJO GENERAL**

ENTIDAD	NOMBRE_ENTIDAD	DISTRITO_LOCAL	MUNICIPIO	NOMBRE_MUNICIPIO	SECCION
8	CHIHUAHUA	21	27	GUACHOCHI	1097
8	CHIHUAHUA	21	27	GUACHOCHI	1098
8	CHIHUAHUA	21	27	GUACHOCHI	1099
8	CHIHUAHUA	21	27	GUACHOCHI	1100
8	CHIHUAHUA	21	27	GUACHOCHI	1101
8	CHIHUAHUA	21	27	GUACHOCHI	1102
8	CHIHUAHUA	21	27	GUACHOCHI	1103
8	CHIHUAHUA	21	27	GUACHOCHI	1104
8	CHIHUAHUA	21	27	GUACHOCHI	1105
8	CHIHUAHUA	21	27	GUACHOCHI	1106
8	CHIHUAHUA	21	27	GUACHOCHI	1107
8	CHIHUAHUA	21	27	GUACHOCHI	1108
8	CHIHUAHUA	21	27	GUACHOCHI	1109
8	CHIHUAHUA	21	27	GUACHOCHI	1110
8	CHIHUAHUA	21	27	GUACHOCHI	1111
8	CHIHUAHUA	21	27	GUACHOCHI	1112
8	CHIHUAHUA	21	27	GUACHOCHI	1113
8	CHIHUAHUA	21	27	GUACHOCHI	1114
8	CHIHUAHUA	21	27	GUACHOCHI	1115
8	CHIHUAHUA	21	27	GUACHOCHI	1116
8	CHIHUAHUA	21	27	GUACHOCHI	1117
8	CHIHUAHUA	21	27	GUACHOCHI	1118
8	CHIHUAHUA	21	27	GUACHOCHI	1119
8	CHIHUAHUA	21	27	GUACHOCHI	1120
8	CHIHUAHUA	21	27	GUACHOCHI	1122
8	CHIHUAHUA	21	27	GUACHOCHI	1123
8	CHIHUAHUA	21	27	GUACHOCHI	1124
8	CHIHUAHUA	21	27	GUACHOCHI	1125
8	CHIHUAHUA	21	29	GUADALUPE Y CALVO	1135
8	CHIHUAHUA	21	29	GUADALUPE Y CALVO	1136
8	CHIHUAHUA	21	29	GUADALUPE Y CALVO	1137
8	CHIHUAHUA	21	29	GUADALUPE Y CALVO	1138
8	CHIHUAHUA	21	29	GUADALUPE Y CALVO	1139
8	CHIHUAHUA	21	29	GUADALUPE Y CALVO	1140
8	CHIHUAHUA	21	29	GUADALUPE Y CALVO	1142
8	CHIHUAHUA	21	29	GUADALUPE Y CALVO	1143
8	CHIHUAHUA	21	29	GUADALUPE Y CALVO	1144
8	CHIHUAHUA	21	29	GUADALUPE Y CALVO	1145
8	CHIHUAHUA	21	29	GUADALUPE Y CALVO	1146
8	CHIHUAHUA	21	29	GUADALUPE Y CALVO	1147
8	CHIHUAHUA	21	29	GUADALUPE Y CALVO	1148
8	CHIHUAHUA	21	29	GUADALUPE Y CALVO	1149
8	CHIHUAHUA	21	29	GUADALUPE Y CALVO	1150
8	CHIHUAHUA	21	29	GUADALUPE Y CALVO	1151
8	CHIHUAHUA	21	29	GUADALUPE Y CALVO	1152



**Instituto Nacional Electoral
CONSEJO GENERAL**

ENTIDAD	NOMBRE_ENTIDAD	DISTRITO_LOCAL	MUNICIPIO	NOMBRE_MUNICIPIO	SECCION
8	CHIHUAHUA	21	29	GUADALUPE Y CALVO	1153
8	CHIHUAHUA	21	29	GUADALUPE Y CALVO	1154
8	CHIHUAHUA	21	29	GUADALUPE Y CALVO	1155
8	CHIHUAHUA	21	29	GUADALUPE Y CALVO	1156
8	CHIHUAHUA	21	29	GUADALUPE Y CALVO	1157
8	CHIHUAHUA	21	29	GUADALUPE Y CALVO	1158
8	CHIHUAHUA	21	29	GUADALUPE Y CALVO	1159
8	CHIHUAHUA	21	29	GUADALUPE Y CALVO	1160
8	CHIHUAHUA	21	29	GUADALUPE Y CALVO	1161
8	CHIHUAHUA	21	29	GUADALUPE Y CALVO	1162
8	CHIHUAHUA	21	29	GUADALUPE Y CALVO	1163
8	CHIHUAHUA	21	29	GUADALUPE Y CALVO	1164
8	CHIHUAHUA	21	29	GUADALUPE Y CALVO	1165
8	CHIHUAHUA	21	29	GUADALUPE Y CALVO	1166
8	CHIHUAHUA	21	46	MORELOS	2323
8	CHIHUAHUA	21	46	MORELOS	2324
8	CHIHUAHUA	21	46	MORELOS	2325
8	CHIHUAHUA	21	46	MORELOS	2326
8	CHIHUAHUA	21	46	MORELOS	2327
8	CHIHUAHUA	21	46	MORELOS	2328
8	CHIHUAHUA	21	46	MORELOS	2329
8	CHIHUAHUA	21	46	MORELOS	2330
8	CHIHUAHUA	22	3	ALLENDE	38
8	CHIHUAHUA	22	3	ALLENDE	39
8	CHIHUAHUA	22	3	ALLENDE	40
8	CHIHUAHUA	22	3	ALLENDE	41
8	CHIHUAHUA	22	3	ALLENDE	42
8	CHIHUAHUA	22	3	ALLENDE	43
8	CHIHUAHUA	22	3	ALLENDE	44
8	CHIHUAHUA	22	3	ALLENDE	45
8	CHIHUAHUA	22	3	ALLENDE	46
8	CHIHUAHUA	22	3	ALLENDE	47
8	CHIHUAHUA	22	3	ALLENDE	48
8	CHIHUAHUA	22	3	ALLENDE	49
8	CHIHUAHUA	22	3	ALLENDE	50
8	CHIHUAHUA	22	3	ALLENDE	51
8	CHIHUAHUA	22	3	ALLENDE	52
8	CHIHUAHUA	22	3	ALLENDE	53
8	CHIHUAHUA	22	3	ALLENDE	54
8	CHIHUAHUA	22	3	ALLENDE	55
8	CHIHUAHUA	22	32	HIDALGO DEL PARRAL	1266
8	CHIHUAHUA	22	32	HIDALGO DEL PARRAL	1267
8	CHIHUAHUA	22	32	HIDALGO DEL PARRAL	1268
8	CHIHUAHUA	22	32	HIDALGO DEL PARRAL	1269
8	CHIHUAHUA	22	32	HIDALGO DEL PARRAL	1270



**Instituto Nacional Electoral
CONSEJO GENERAL**

ENTIDAD	NOMBRE_ENTIDAD	DISTRITO_LOCAL	MUNICIPIO	NOMBRE_MUNICIPIO	SECCION
8	CHIHUAHUA	22	32	HIDALGO DEL PARRAL	1271
8	CHIHUAHUA	22	32	HIDALGO DEL PARRAL	1272
8	CHIHUAHUA	22	32	HIDALGO DEL PARRAL	1273
8	CHIHUAHUA	22	32	HIDALGO DEL PARRAL	1274
8	CHIHUAHUA	22	32	HIDALGO DEL PARRAL	1275
8	CHIHUAHUA	22	32	HIDALGO DEL PARRAL	1276
8	CHIHUAHUA	22	32	HIDALGO DEL PARRAL	1277
8	CHIHUAHUA	22	32	HIDALGO DEL PARRAL	1278
8	CHIHUAHUA	22	32	HIDALGO DEL PARRAL	1279
8	CHIHUAHUA	22	32	HIDALGO DEL PARRAL	1280
8	CHIHUAHUA	22	32	HIDALGO DEL PARRAL	1281
8	CHIHUAHUA	22	32	HIDALGO DEL PARRAL	1282
8	CHIHUAHUA	22	32	HIDALGO DEL PARRAL	1283
8	CHIHUAHUA	22	32	HIDALGO DEL PARRAL	1284
8	CHIHUAHUA	22	32	HIDALGO DEL PARRAL	1285
8	CHIHUAHUA	22	32	HIDALGO DEL PARRAL	1286
8	CHIHUAHUA	22	32	HIDALGO DEL PARRAL	1287
8	CHIHUAHUA	22	32	HIDALGO DEL PARRAL	1288
8	CHIHUAHUA	22	32	HIDALGO DEL PARRAL	1289
8	CHIHUAHUA	22	32	HIDALGO DEL PARRAL	1290
8	CHIHUAHUA	22	32	HIDALGO DEL PARRAL	1291
8	CHIHUAHUA	22	32	HIDALGO DEL PARRAL	1292
8	CHIHUAHUA	22	32	HIDALGO DEL PARRAL	1293
8	CHIHUAHUA	22	32	HIDALGO DEL PARRAL	1294
8	CHIHUAHUA	22	32	HIDALGO DEL PARRAL	1295
8	CHIHUAHUA	22	32	HIDALGO DEL PARRAL	1296
8	CHIHUAHUA	22	32	HIDALGO DEL PARRAL	1297
8	CHIHUAHUA	22	32	HIDALGO DEL PARRAL	1298
8	CHIHUAHUA	22	32	HIDALGO DEL PARRAL	1299
8	CHIHUAHUA	22	32	HIDALGO DEL PARRAL	1300
8	CHIHUAHUA	22	32	HIDALGO DEL PARRAL	1301
8	CHIHUAHUA	22	32	HIDALGO DEL PARRAL	1302
8	CHIHUAHUA	22	32	HIDALGO DEL PARRAL	1303
8	CHIHUAHUA	22	32	HIDALGO DEL PARRAL	1304
8	CHIHUAHUA	22	32	HIDALGO DEL PARRAL	1305
8	CHIHUAHUA	22	32	HIDALGO DEL PARRAL	1306
8	CHIHUAHUA	22	32	HIDALGO DEL PARRAL	1307
8	CHIHUAHUA	22	32	HIDALGO DEL PARRAL	1308
8	CHIHUAHUA	22	32	HIDALGO DEL PARRAL	1309
8	CHIHUAHUA	22	32	HIDALGO DEL PARRAL	1310
8	CHIHUAHUA	22	32	HIDALGO DEL PARRAL	1311
8	CHIHUAHUA	22	32	HIDALGO DEL PARRAL	1312
8	CHIHUAHUA	22	32	HIDALGO DEL PARRAL	1313
8	CHIHUAHUA	22	32	HIDALGO DEL PARRAL	1314
8	CHIHUAHUA	22	32	HIDALGO DEL PARRAL	1315



**Instituto Nacional Electoral
CONSEJO GENERAL**

ENTIDAD	NOMBRE_ENTIDAD	DISTRITO_LOCAL	MUNICIPIO	NOMBRE_MUNICIPIO	SECCION
8	CHIHUAHUA	22	32	HIDALGO DEL PARRAL	1316
8	CHIHUAHUA	22	32	HIDALGO DEL PARRAL	1317
8	CHIHUAHUA	22	32	HIDALGO DEL PARRAL	1318
8	CHIHUAHUA	22	32	HIDALGO DEL PARRAL	1319
8	CHIHUAHUA	22	32	HIDALGO DEL PARRAL	1320
8	CHIHUAHUA	22	32	HIDALGO DEL PARRAL	1321
8	CHIHUAHUA	22	32	HIDALGO DEL PARRAL	1322
8	CHIHUAHUA	22	32	HIDALGO DEL PARRAL	1323
8	CHIHUAHUA	22	32	HIDALGO DEL PARRAL	1324
8	CHIHUAHUA	22	32	HIDALGO DEL PARRAL	1325
8	CHIHUAHUA	22	32	HIDALGO DEL PARRAL	1326
8	CHIHUAHUA	22	32	HIDALGO DEL PARRAL	1327
8	CHIHUAHUA	22	32	HIDALGO DEL PARRAL	1328
8	CHIHUAHUA	22	32	HIDALGO DEL PARRAL	1329
8	CHIHUAHUA	22	32	HIDALGO DEL PARRAL	1330
8	CHIHUAHUA	22	32	HIDALGO DEL PARRAL	1331
8	CHIHUAHUA	22	32	HIDALGO DEL PARRAL	1332
8	CHIHUAHUA	22	32	HIDALGO DEL PARRAL	1333
8	CHIHUAHUA	22	32	HIDALGO DEL PARRAL	1334
8	CHIHUAHUA	22	32	HIDALGO DEL PARRAL	1335
8	CHIHUAHUA	22	32	HIDALGO DEL PARRAL	1336
8	CHIHUAHUA	22	32	HIDALGO DEL PARRAL	1337
8	CHIHUAHUA	22	32	HIDALGO DEL PARRAL	1338
8	CHIHUAHUA	22	32	HIDALGO DEL PARRAL	1339
8	CHIHUAHUA	22	32	HIDALGO DEL PARRAL	1340
8	CHIHUAHUA	22	32	HIDALGO DEL PARRAL	1341
8	CHIHUAHUA	22	32	HIDALGO DEL PARRAL	1342
8	CHIHUAHUA	22	32	HIDALGO DEL PARRAL	1343
8	CHIHUAHUA	22	32	HIDALGO DEL PARRAL	1344
8	CHIHUAHUA	22	32	HIDALGO DEL PARRAL	1345
8	CHIHUAHUA	22	32	HIDALGO DEL PARRAL	1346
8	CHIHUAHUA	22	32	HIDALGO DEL PARRAL	1347
8	CHIHUAHUA	22	32	HIDALGO DEL PARRAL	1348
8	CHIHUAHUA	22	32	HIDALGO DEL PARRAL	1349
8	CHIHUAHUA	22	32	HIDALGO DEL PARRAL	1350
8	CHIHUAHUA	22	32	HIDALGO DEL PARRAL	1351
8	CHIHUAHUA	22	32	HIDALGO DEL PARRAL	1353
8	CHIHUAHUA	22	32	HIDALGO DEL PARRAL	1354
8	CHIHUAHUA	22	33	HUEJOTITAN	1355
8	CHIHUAHUA	22	33	HUEJOTITAN	1356
8	CHIHUAHUA	22	44	MATAMOROS	2278
8	CHIHUAHUA	22	44	MATAMOROS	2279
8	CHIHUAHUA	22	44	MATAMOROS	2280
8	CHIHUAHUA	22	44	MATAMOROS	2281
8	CHIHUAHUA	22	44	MATAMOROS	2282



**Instituto Nacional Electoral
CONSEJO GENERAL**

ENTIDAD	NOMBRE_ENTIDAD	DISTRITO_LOCAL	MUNICIPIO	NOMBRE_MUNICIPIO	SECCION
8	CHIHUAHUA	22	44	MATAMOROS	2283
8	CHIHUAHUA	22	44	MATAMOROS	2284
8	CHIHUAHUA	22	44	MATAMOROS	2285
8	CHIHUAHUA	22	44	MATAMOROS	2286
8	CHIHUAHUA	22	44	MATAMOROS	2287
8	CHIHUAHUA	22	56	ROSARIO	2545
8	CHIHUAHUA	22	56	ROSARIO	2546
8	CHIHUAHUA	22	56	ROSARIO	2547
8	CHIHUAHUA	22	56	ROSARIO	2548
8	CHIHUAHUA	22	59	SAN FRANCISCO DEL ORO	2566
8	CHIHUAHUA	22	59	SAN FRANCISCO DEL ORO	2567
8	CHIHUAHUA	22	59	SAN FRANCISCO DEL ORO	2568
8	CHIHUAHUA	22	59	SAN FRANCISCO DEL ORO	2569
8	CHIHUAHUA	22	59	SAN FRANCISCO DEL ORO	2570
8	CHIHUAHUA	22	59	SAN FRANCISCO DEL ORO	2571
8	CHIHUAHUA	22	59	SAN FRANCISCO DEL ORO	2572
8	CHIHUAHUA	22	59	SAN FRANCISCO DEL ORO	2573
8	CHIHUAHUA	22	59	SAN FRANCISCO DEL ORO	2574
8	CHIHUAHUA	22	59	SAN FRANCISCO DEL ORO	2575
8	CHIHUAHUA	22	59	SAN FRANCISCO DEL ORO	2576
8	CHIHUAHUA	22	59	SAN FRANCISCO DEL ORO	2577
8	CHIHUAHUA	22	60	SANTA BARBARA	2578
8	CHIHUAHUA	22	60	SANTA BARBARA	2579
8	CHIHUAHUA	22	60	SANTA BARBARA	2580
8	CHIHUAHUA	22	60	SANTA BARBARA	2581
8	CHIHUAHUA	22	60	SANTA BARBARA	2582
8	CHIHUAHUA	22	60	SANTA BARBARA	2583
8	CHIHUAHUA	22	60	SANTA BARBARA	2584
8	CHIHUAHUA	22	60	SANTA BARBARA	2585
8	CHIHUAHUA	22	60	SANTA BARBARA	2586
8	CHIHUAHUA	22	60	SANTA BARBARA	2587
8	CHIHUAHUA	22	60	SANTA BARBARA	2588
8	CHIHUAHUA	22	60	SANTA BARBARA	2589
8	CHIHUAHUA	22	60	SANTA BARBARA	2590
8	CHIHUAHUA	22	60	SANTA BARBARA	2591
8	CHIHUAHUA	22	60	SANTA BARBARA	2592
8	CHIHUAHUA	22	60	SANTA BARBARA	2593
8	CHIHUAHUA	22	60	SANTA BARBARA	2594
8	CHIHUAHUA	22	60	SANTA BARBARA	2595
8	CHIHUAHUA	22	60	SANTA BARBARA	2596
8	CHIHUAHUA	22	60	SANTA BARBARA	2597
8	CHIHUAHUA	22	60	SANTA BARBARA	2598
8	CHIHUAHUA	22	60	SANTA BARBARA	2599
8	CHIHUAHUA	22	64	EL TULE	2661
8	CHIHUAHUA	22	64	EL TULE	2662



**Instituto Nacional Electoral
CONSEJO GENERAL**

ENTIDAD	NOMBRE_ENTIDAD	DISTRITO_LOCAL	MUNICIPIO	NOMBRE_MUNICIPIO	SECCION
8	CHIHUAHUA	22	64	EL TULE	2663
8	CHIHUAHUA	22	64	EL TULE	2664
8	CHIHUAHUA	22	64	EL TULE	2665
8	CHIHUAHUA	22	64	EL TULE	2666
8	CHIHUAHUA	22	64	EL TULE	2667
8	CHIHUAHUA	22	67	VALLE DE ZARAGOZA	2697
8	CHIHUAHUA	22	67	VALLE DE ZARAGOZA	2698
8	CHIHUAHUA	22	67	VALLE DE ZARAGOZA	2699
8	CHIHUAHUA	22	67	VALLE DE ZARAGOZA	2700
8	CHIHUAHUA	22	67	VALLE DE ZARAGOZA	2701
8	CHIHUAHUA	22	67	VALLE DE ZARAGOZA	2702
8	CHIHUAHUA	22	67	VALLE DE ZARAGOZA	2703
8	CHIHUAHUA	22	67	VALLE DE ZARAGOZA	2704
8	CHIHUAHUA	22	67	VALLE DE ZARAGOZA	2705
8	CHIHUAHUA	22	67	VALLE DE ZARAGOZA	2706
8	CHIHUAHUA	22	67	VALLE DE ZARAGOZA	2707
8	CHIHUAHUA	22	67	VALLE DE ZARAGOZA	2708
8	CHIHUAHUA	22	67	VALLE DE ZARAGOZA	2709
8	CHIHUAHUA	22	67	VALLE DE ZARAGOZA	2710



Instituto Nacional Electoral
CONSEJO GENERAL



DIRECCIÓN EJECUTIVA DEL REGISTRO FEDERAL DE ELECTORES

CATALOGOS A NIVEL ENTIDAD Y MUNICIPIO.

ENTIDAD	NOMBRE_ENTIDAD	MUNICIPIO	NOMBRE_MUNICIPIO
8	CHIHUAHUA	1	AHUMADA
8	CHIHUAHUA	2	ALDAMA
8	CHIHUAHUA	3	ALLENDE
8	CHIHUAHUA	4	AQUILES SERDAN
8	CHIHUAHUA	5	ASCENSION
8	CHIHUAHUA	6	BACHINIVA
8	CHIHUAHUA	7	BALLEZA
8	CHIHUAHUA	8	BATOPILAS
8	CHIHUAHUA	9	BOCOYNA
8	CHIHUAHUA	10	BUENAVENTURA
8	CHIHUAHUA	11	CAMARGO
8	CHIHUAHUA	12	CARICHI
8	CHIHUAHUA	13	CASAS GRANDES
8	CHIHUAHUA	14	CORONADO
8	CHIHUAHUA	15	COYAME DEL SOTOL
8	CHIHUAHUA	16	LA CRUZ
8	CHIHUAHUA	17	CUAUHTEMOC
8	CHIHUAHUA	18	CUSIHUIRIACHI
8	CHIHUAHUA	19	CHIHUAHUA
8	CHIHUAHUA	20	CHINIPAS
8	CHIHUAHUA	21	DELICIAS
8	CHIHUAHUA	22	DR. BELISARIO DOMINGUEZ
8	CHIHUAHUA	23	GALEANA
8	CHIHUAHUA	24	SANTA ISABEL
8	CHIHUAHUA	25	GOMEZ FARIAS
8	CHIHUAHUA	26	GRAN MORELOS
8	CHIHUAHUA	27	GUACHOCHI
8	CHIHUAHUA	28	GUADALUPE
8	CHIHUAHUA	29	GUADALUPE Y CALVO
8	CHIHUAHUA	30	GUAZAPARES
8	CHIHUAHUA	31	GUERRERO
8	CHIHUAHUA	32	HIDALGO DEL PARRAL
8	CHIHUAHUA	33	HUEJOTITAN
8	CHIHUAHUA	34	IGNACIO ZARAGOZA



**Instituto Nacional Electoral
CONSEJO GENERAL**

ENTIDAD	NOMBRE_ENTIDAD	MUNICIPIO	NOMBRE_MUNICIPIO
8	CHIHUAHUA	35	JANOS
8	CHIHUAHUA	36	JIMENEZ
8	CHIHUAHUA	37	JUAREZ
8	CHIHUAHUA	38	JULIMES
8	CHIHUAHUA	39	LOPEZ
8	CHIHUAHUA	40	MADERA
8	CHIHUAHUA	41	MAGUARICHI
8	CHIHUAHUA	42	MANUEL BENAVIDES
8	CHIHUAHUA	43	MATACHI
8	CHIHUAHUA	44	MATAMOROS
8	CHIHUAHUA	45	MEOQUI
8	CHIHUAHUA	46	MORELOS
8	CHIHUAHUA	47	MORIS
8	CHIHUAHUA	48	NAMIQUIPA
8	CHIHUAHUA	49	NONOAVA
8	CHIHUAHUA	50	NUEVO CASAS GRANDES
8	CHIHUAHUA	51	OCAMPO
8	CHIHUAHUA	52	OJINAGA
8	CHIHUAHUA	53	PRAXEDIS G. GUERRERO
8	CHIHUAHUA	54	RIVA PALACIO
8	CHIHUAHUA	55	ROSALES
8	CHIHUAHUA	56	ROSARIO
8	CHIHUAHUA	57	SAN FRANCISCO DE BORJA
8	CHIHUAHUA	58	SAN FRANCISCO DE CONCHOS
8	CHIHUAHUA	59	SAN FRANCISCO DEL ORO
8	CHIHUAHUA	60	SANTA BARBARA
8	CHIHUAHUA	61	SATEVO
8	CHIHUAHUA	62	SAUCILLO
8	CHIHUAHUA	63	TEMOSACHIC
8	CHIHUAHUA	64	EL TULE
8	CHIHUAHUA	65	URIQUE
8	CHIHUAHUA	66	URUACHI
8	CHIHUAHUA	67	VALLE DE ZARAGOZA



005633

ISRAEL.

SECRETARIA EJECUTIVA DEL
INSTITUTO NACIONAL ELECTORAL
RECIBIDO

**INSTITUTO NACIONAL ELECTORAL
SECRETARIA EJECUTIVA
DIRECCION DEL SECRETARIADO
OFICIO No. INE/DS/2133/2015**

INSTITUTO NACIONAL ELECTORAL

2015 JUL 21 18:27

Ciudad de México, a 21 de julio de 2015.

**ING. RENÉ MIRANDA JAIMES
DIRECTOR EJECUTIVO DEL REGISTRO
FEDERAL DE ELECTORES
P R E S E N T E**

En alcance a mi similar No. INE/DS/2052/2015 y con fundamento en lo dispuesto por el artículo 68, párrafo 1, inciso q), del Reglamento Interior del Instituto Nacional Electoral, adjunto le hago llegar un ejemplar original de los Acuerdos aprobados por el Consejo General del Instituto Nacional Electoral en su sesión extraordinaria celebrada el día 13 de julio del presente año, mismos que no fueron objeto de engrose durante el desarrollo de dicha sesión, los cuales se encuentran debidamente firmados por el Consejero Presidente y el Secretario del Consejo General, que corresponden al ámbito de su competencia y se relacionan a continuación:

1. **INE/CG410/2015** Acuerdo del Consejo General del Instituto Nacional Electoral, por el que se aprueba el Catálogo de Municipios y secciones que conforman el Marco Geográfico Electoral de la entidad federativa de Puebla, como insumo para la generación de los escenarios de Distritación. **Punto 5**
2. **INE/CG411/2015** Acuerdo del Consejo General del Instituto Nacional Electoral, por el que se aprueba la demarcación territorial de los distritos electorales uninominales locales en que se divide el estado de Sinaloa y sus respectivas cabeceras distritales, a propuesta de la Junta General Ejecutiva de este Instituto. **Punto 6.1**

A



INSTITUTO NACIONAL ELECTORAL

3. **INE/CG412/2015** Acuerdo del Consejo General del Instituto Nacional Electoral, por el que se aprueba la demarcación territorial de los distritos electorales uninominales locales en que se divide el estado de Veracruz y sus respectivas cabeceras distritales, a propuesta de la Junta General Ejecutiva de este Instituto. **Punto 6.2**

Lo anterior, para los efectos legales a que haya lugar.

Sin otro particular, aprovecho la ocasión para enviarle un cordial saludo.

A T E N T A M E N T E
EL DIRECTOR DEL SECRETARIADO

LIC. JORGE E. LAVOIGNET VÁSQUEZ



**Instituto Nacional Electoral
CONSEJO GENERAL**

INE/CG410/2015

ACUERDO DEL CONSEJO GENERAL DEL INSTITUTO NACIONAL ELECTORAL, POR EL QUE SE APRUEBA EL CATÁLOGO DE MUNICIPIOS Y SECCIONES QUE CONFORMAN EL MARCO GEOGRÁFICO ELECTORAL DE LA ENTIDAD FEDERATIVA DE PUEBLA, COMO INSUMO PARA LA GENERACIÓN DE LOS ESCENARIOS DE DISTRITACIÓN

ANTECEDENTES

- 1. Reforma Constitucional.** El 10 de febrero de 2014, se publicó en el Diario Oficial de la Federación, el Decreto por el que se reforman, adicionan y derogan diversas disposiciones de la Constitución Política de los Estados Unidos Mexicanos, en materia política-electoral.
- 2. Creación del Instituto Nacional Electoral.** El 4 de abril de 2014, el Consejero Presidente, las y los Consejeros Electorales, rindieron protesta constitucional, con lo que se integró este Consejo General, dando formal inicio a los trabajos del Instituto Nacional Electoral.
- 3. Publicación de la Ley General de Instituciones y Procedimientos Electorales.** El 23 de mayo de 2014, se publicó en el Diario Oficial de la Federación, el Decreto por el que se expidió la Ley General de Instituciones y Procedimientos Electorales; y se reformaron y adicionaron diversas disposiciones de la Ley General del Sistema de Medios de Impugnación en Materia Electoral, de la Ley Orgánica del Poder Judicial de la Federación y de la Ley Federal de Responsabilidades Administrativas de los Servidores Públicos, mismo que abrogó al Código Federal de Instituciones y Procedimientos Electorales.



**Instituto Nacional Electoral
CONSEJO GENERAL**

- 4. Pronunciamiento sobre la demarcación geográfica en las entidades federativas con Proceso Electoral Local 2014-2015.** El 20 de junio de 2014, el Consejo General del Instituto Nacional Electoral, mediante Acuerdo INE/CG48/2014, se pronunció sobre la demarcación geográfica en las entidades federativas con Proceso Electoral Local 2014-2015, en el sentido de que con base en los plazos que contempla la reforma constitucional y legal, no es posible realizar las actividades necesarias para efectuar cambios a su Distritación actual.

El Punto Cuarto del Acuerdo referido en el párrafo que precede, dispuso que la Junta General Ejecutiva del Instituto Nacional Electoral, iniciara los proyectos para la demarcación territorial de la geografía electoral nacional, en términos de la nueva legislación.

- 5. Creación del Comité Técnico para el Seguimiento y Evaluación de los Trabajos de Distritación.** El 19 de noviembre de 2014, el Consejo General del Instituto Nacional Electoral, mediante Acuerdo INE/CG258/2014 aprobó la creación del "Comité Técnico para el Seguimiento y Evaluación de los Trabajos de Distritación", como instancia de asesoría técnico-científica de este Instituto para el desarrollo de actividades o programas que le sean conferidas en materia de redistribución federal y local.
- 6. Aprobación del Plan de Trabajo del Proyecto de Distritación para el año 2015.** El 26 de marzo de 2015, la Junta General Ejecutiva del Instituto Nacional Electoral, mediante Acuerdo INE/JGE45/2015, aprobó el Plan de Trabajo del Proyecto de Distritación para las entidades federativas con Procesos Electorales Locales 2015-2016 y 2016-2017.
- 7. Aprobación de los criterios para las distritaciones locales y sus reglas operativas.** El 15 de abril de 2015, este órgano de dirección superior del Instituto Nacional Electoral aprobó los criterios y reglas operativas que deberán aplicarse para el análisis y la delimitación territorial de los Distritos en las entidades federativas previo a sus respectivos Procesos Electorales Locales.



**Instituto Nacional Electoral
CONSEJO GENERAL**

8. **Aprobación de la Comisión del Registro Federal de Electores.** El 7 de julio de 2015, la Comisión del Registro Federal de Electores aprobó someter a la consideración de este Consejo General el proyecto de Acuerdo del Consejo General del Instituto Nacional Electoral, por el que se aprueba el catálogo de municipios y secciones que conforman el Marco Geográfico Electoral de la entidad federativa de Puebla, que servirá de insumo para la generación de los escenarios de Distritación.

CONSIDERACIONES

PRIMERA. Competencia.

Este Consejo General es competente para conocer y aprobar el catálogo de municipios y secciones que conforman el Marco Geográfico Electoral de la entidad federativa de Puebla, como insumo para la generación de los escenarios de Distritación, conforme a lo previsto en los artículos 41, párrafo segundo, Base V, apartado A, párrafos primero y segundo y apartado B, inciso a), numeral 2; 52 y 53 de la Constitución Política de los Estados Unidos Mexicanos; 29; 30, párrafos 1, incisos a), c) y f) y 2; 31, párrafo 1; 32, párrafo 1, inciso a), fracción II y III; 34, párrafo 1, inciso a); 35; 42, párrafo 10; 44, párrafo 1, incisos l), gg), hh) y jj); 54, párrafo 1, incisos g) y h) y 214, párrafos 1, 2 y 3 de la Ley General de Instituciones y Procedimientos Electorales; 4, párrafo 1 y 2, apartado A), inciso a); 5, párrafo 1, inciso n) y 45, párrafo 1, inciso q), del Reglamento Interior del Instituto Nacional Electoral.

SEGUNDA. Razones jurídicas que sustentan la determinación.

Como lo señala el artículo 41, párrafo segundo, Base V, apartado B, inciso a) numeral 2 de la Constitución Política de los Estados Unidos Mexicanos, para los Procesos Electorales Federales y Locales, corresponde al Instituto Nacional Electoral en los términos que establece la propia Constitución y las leyes, la geografía electoral, así como el diseño y determinación de los Distritos electorales y división del territorio en secciones electorales.



**Instituto Nacional Electoral
CONSEJO GENERAL**

Asimismo, el artículo 52 de la Carta Magna, dispone que la Cámara de Diputados del Congreso de la Unión estará integrada por 300 diputados electos según el principio de votación mayoritaria relativa, mediante el sistema de Distritos electorales uninominales y 200 diputados que serán electos según el principio de representación proporcional mediante el sistema de listas regionales votadas en circunscripciones plurinominales.

Por su parte, el artículo 53 Constitucional establece que la demarcación territorial de los 300 Distritos electorales uninominales será la que resulte de dividir la población total del país entre los Distritos señalados. La distribución de los Distritos Electorales Uninominales entre las entidades federativas se hará teniendo en cuenta el último Censo General de Población, sin que en ningún caso la representación de una entidad federativa pueda ser menor de dos diputados por el principio de mayoría relativa.

El artículo 32, párrafo 1, inciso a), fracción II de la Ley General de Instituciones y Procedimientos Electorales, señala que para los Procesos Electorales Federales y Locales, corresponde a este Instituto, entre otras atribuciones, la geografía electoral, así como el diseño y determinación de los Distritos Electorales y división del territorio en secciones electorales.

De igual manera, el artículo 44, párrafo 1, inciso I) de la ley de la materia, prevé que este Consejo General tiene, entre otras atribuciones, la de dictar los Lineamientos relativos al Registro Federal de Electores y ordenar a la Junta General Ejecutiva hacer los estudios y formular los proyectos para la división del territorio de la República en 300 Distritos electorales uninominales y su cabecera, su división en secciones electorales, para determinar el ámbito territorial de las cinco circunscripciones electorales plurinominales y la capital de la entidad federativa que será cabecera de cada una de ellas; así como la división territorial de los Distritos en el ámbito local y, en su caso, aprobarlos.

De acuerdo a lo previsto en el párrafo 1, incisos gg), hh) y jj) del artículo señalado en el párrafo que precede, este Consejo General tiene, entre otras atribuciones, la de aprobar y expedir los Reglamentos, Lineamientos y



**Instituto Nacional Electoral
CONSEJO GENERAL**

Acuerdos para ejercer las facultades previstas en el Apartado B de la Base V del artículo 41 de la Constitución Federal; aprobar la geografía electoral federal y de las entidades federativas, de conformidad con los resultados del Censo Nacional de Población; así como, dictar los Acuerdos necesarios para hacer efectivas las anteriores atribuciones y las demás señaladas en la Ley General electoral o en otra legislación aplicable.

En ese tenor, con fundamento en el artículo 54, párrafo 1, inciso g) de la ley referida, corresponde a la Dirección Ejecutiva del Registro Federal de Electores formular, con base en los estudios que realice, el proyecto de división del territorio nacional en 300 Distritos electorales uninominales, así como el de las cinco circunscripciones plurinominales.

Por su parte, el inciso h) del precepto legal que se menciona en el párrafo que antecede, dispone que es atribución de la Dirección Ejecutiva del Registro Federal de Electores, mantener actualizada la cartografía electoral del país, clasificada por entidad, Distrito electoral federal, Distrito electoral local, municipio y sección electoral.

El artículo 214, párrafo 1 de la misma ley, mandata que la demarcación de los Distritos electorales federales y locales será realizada por este Instituto con base en el último Censo General de Población y los criterios generales que determine este Consejo General.

En esos términos, de conformidad con lo dispuesto en el párrafo 2 del artículo 214 de la citada ley, este Consejo General ordenó a la Junta General Ejecutiva realizar los estudios conducentes y aprobar los criterios generales para efectuar una nueva distribución territorial de los Distritos electorales federales y locales. La Distritación deberá, en su caso, aprobarse antes de que inicie el Proceso Electoral en que vaya a aplicarse.

De esa misma manera, el párrafo 3 del precepto legal que se señala en el párrafo anterior, prescribe que según lo dispuesto por el artículo 53 de la Constitución Federal, una vez establecida la demarcación territorial de los 300 Distritos electorales uninominales federales, basada en el último Censo General de Población, el Consejo General aprobará, en su caso, la



**Instituto Nacional Electoral
CONSEJO GENERAL**

distribución de los Distritos electorales entre las entidades federativas, asegurando que la representación de un estado sea al menos de dos diputados de mayoría.

Con la reforma constitucional del 10 de febrero de 2014, en materia político-electoral, este Instituto tiene como nueva atribución, en el ámbito local, la de realizar estudios, diseñar y formular el proyecto conforme al último Censo General de Población, los Distritos electorales por mayoría relativa, así como la división del territorio de los estados, conforme lo establece artículo 41, párrafo segundo, Base V, apartado B, inciso a), numeral 2 de la Constitución Política de los Estados Unidos Mexicanos y 214 de la ley electoral.

En razón de los preceptos normativos descritos, se considera que válidamente este Consejo General se encuentra facultado para aprobar el catálogo de municipios y secciones que conforman el Marco Geográfico Electoral de la entidad federativa de Puebla, que servirá de insumo para la generación de los escenarios de la Distritación local.

TERCERA. Motivación para aprobar el catálogo de municipios y secciones que conforman el Marco Geográfico Electoral de la entidad federativa de Puebla.

Como ya ha quedado expuesto, con la reforma constitucional en materia político-electoral, este Instituto adquirió nuevas atribuciones, entre las cuales se encuentra, establecer y determinar la geografía electoral de las entidades federativas, así como el diseño y determinación de los Distritos electorales y la división del territorio en secciones electorales.

En ese sentido, este Instituto debe llevar a cabo las tareas necesarias, previo al inicio de los Procesos Electorales Locales respectivos, para aprobar la demarcación de los Distritos electorales a utilizarse en ellos.

Así, la Junta General Ejecutiva, en el marco de los trabajos para la construcción de los escenarios de Distritación local, que serán puestos a consideración de este órgano máximo de dirección, aprobó para tal efecto el Plan de Trabajo que define las etapas que deberá realizar la Dirección



**Instituto Nacional Electoral
CONSEJO GENERAL**

Ejecutiva del Registro Federal de Electores, en coadyuvancia con el Comité Técnico para el Seguimiento y Evaluación de los Trabajos de Distritación y las comisiones de vigilancia del Registro Federal de Electores.

Asimismo, este Consejo General determinó en el Punto Sexto del *“Acuerdo del Consejo General del Instituto Nacional Electoral, por el que se aprueban los criterios y reglas operativas que deberán aplicarse para el análisis y la delimitación territorial de los Distritos en las entidades federativas previo a sus respectivos Procesos Electorales Locales”*, que los proyectos de la nueva Distritación electoral deberán ser presentados para su discusión y, en su caso, aprobación a este órgano de dirección superior cuando menos con una anticipación de 91 días naturales previos al inicio del Proceso Electoral Local de la entidad federativa de que se trate.

Para el año 2015, el proyecto de Distritación plantea como meta reconfigurar los Distritos locales de las trece entidades federativas que tendrán elección de diputados locales durante 2016 (Aguascalientes, Baja California, Chihuahua, Durango, Hidalgo, Oaxaca, Puebla, Quintana Roo, Sinaloa, Tamaulipas, Tlaxcala, Veracruz y Zacatecas), en el entendido de que el escenario de Distritación para cada caso tiene que ser entregado al menos 90 días naturales antes de que inicie el año electoral respectivo, en cumplimiento de lo que establece el artículo 105 de la Constitución Política de los Estados Unidos Mexicanos. Asimismo, se definirá el trazo de los Distritos electorales en las dos entidades federativas que tendrán elecciones legislativas en 2017 (Coahuila y Nayarit).

Para la construcción de los escenarios de Distritación, las referidas entidades federativas fueron agrupadas por bloques en razón del inicio de sus Procesos Electorales Locales, de tal forma que se cuenten con las condiciones óptimas para la aprobación de la demarcación distrital en cada una de ellas.

En ese sentido, para iniciar con los trabajos de Distritación a nivel local de la entidad federativa de Puebla, materia del presente Acuerdo, es necesario contar con un Marco Geográfico Electoral para que, con base en éste se



**Instituto Nacional Electoral
CONSEJO GENERAL**

formulen los escenarios de la nueva demarcación territorial de los Distritos electorales locales.

Bajo ese tenor, las restricciones legales, la dinámica demográfica, la geografía y sus accidentes, la obligación de proteger la integridad territorial de las comunidades indígenas y los aspectos operativos e informáticos, son las variables que deben conjugarse para llevar a cabo los trabajos tendientes a aprobar una nueva demarcación territorial, mismos que para poder materializarse se debe contar con un Marco Geográfico Electoral.

Por tales motivos, es importante aprobar el catálogo de municipios y secciones que conforman el Marco Geográfico Electoral de esa entidad federativa, de tal manera que optimice la combinación de las variables demográficas, geográficas, políticas y aquellas relacionadas con la identidad cultural y, con ello, lograr un alto grado de calidad, precisión y consistencia en los trabajos que se desarrollen para la Distritación.

El catálogo de municipios y secciones que conforman el Marco Geográfico Electoral que se pone a consideración de este órgano de dirección superior, derivan de la Cartografía Electoral Federal aprobada por este Consejo General mediante Acuerdo INE/CG177/2014 de fecha 30 de septiembre de 2014, la cual considera las actualizaciones referentes a los programas de reseccionamiento, integración seccional y afectaciones a límites municipales que formaron parte del mencionado Acuerdo, así como el Acuerdo INE/CG82/2014, por el cual se aprobaron los 300 Distritos electorales y cabeceras de circunscripción.

Asimismo, el marco geográfico electoral de Puebla fue hecho del conocimiento del Comité Técnico para el Seguimiento y Evaluación de los Trabajos de Distritación en su Séptima Sesión Ordinaria celebrada el día 26 de junio de 2015; finalmente, de la entrega referida, no se emitió opinión técnica por parte de dicho órgano.

De la misma forma, resulta relevante señalar que el marco geográfico electoral de la entidad federativa citada, que se propone aprobar en el presente Acuerdo, fue hecho del conocimiento de las representaciones



**Instituto Nacional Electoral
CONSEJO GENERAL**

partidistas acreditadas ante la Comisión Nacional de Vigilancia, mediante los oficios INE/DERFE/DSCV/0006/2015 al INE/DERFE/DSCV/0015/2015, todos de fecha 07 de enero de 2015. Cabe mencionar que de la entrega referida no se recibieron opiniones u observaciones al respecto.

Por las razones expuestas, resulta conveniente que este Consejo General apruebe el catálogo de municipios y secciones que conforman el Marco Geográfico Electoral de la entidad federativa de Puebla, con la finalidad que se cuente con uno de los insumos para la definición de los proyectos de Distritación local, que aprobará de este órgano de dirección superior.

De ser el caso que este Consejo General apruebe el presente Acuerdo, a fin de dar cumplimiento a lo dispuesto por los artículos 43, párrafos 1 y 2; 45, párrafo 1, inciso o) y 46, párrafo 1, inciso k) de la Ley General de Instituciones y Procedimientos Electorales, es conveniente que el Consejero Presidente instruya al Secretario de este Consejo General, a efecto de que provea lo necesario para que el presente Acuerdo sea publicado en el Diario Oficial de la Federación.

En razón de los resultandos y consideraciones expuestas y con fundamento en los artículos 41, párrafo segundo, Base V, apartado A, párrafos primero y segundo y apartado B, inciso a), numeral 2; 52 y 53 de la Constitución Política de los Estados Unidos Mexicanos; 29; 30, párrafos 1, incisos a), c) y f) y 2; 31, párrafo 1; 32, párrafo 1, inciso a), fracción II y III; 34, párrafo 1, inciso a); 35; 42, párrafo 10; 44, párrafo 1, incisos l), gg), hh) y jj); 54, párrafo 1, incisos g) y h) y 214, párrafos 1, 2 y 3 de la Ley General de Instituciones y Procedimientos Electorales; 4, párrafo 1 y 2, apartado A), inciso a); 5, párrafo 1, inciso n) y 45, párrafo 1, inciso q), del Reglamento Interior del Instituto Nacional Electoral, este Consejo General en ejercicio de sus facultades, emite los siguientes:

ACUERDOS

PRIMERO. Se aprueba el catálogo de municipios y secciones que conforman el Marco Geográfico Electoral del estado de Puebla, de conformidad con el **Anexo** que se acompaña al presente Acuerdo y que forma parte integral del mismo.



**Instituto Nacional Electoral
CONSEJO GENERAL**

SEGUNDO. El presente Acuerdo entrará en vigor al día siguiente de su aprobación por parte de este Consejo General.

El presente Acuerdo fue aprobado en sesión extraordinaria del Consejo General celebrada el 13 de julio de dos mil quince, por votación unánime de los Consejeros Electorales, Licenciado Enrique Andrade González, Maestro Marco Antonio Baños Martínez, Maestra Adriana Margarita Favela Herrera, Maestra Beatriz Eugenia Galindo Centeno, Doctor Ciro Murayama Rendón, Doctor Benito Nacif Hernández, Doctor José Roberto Ruiz Saldaña, Licenciada Alejandra Pamela San Martín Ríos y Valles, Maestro Arturo Sánchez Gutiérrez, Licenciado Javier Santiago Castillo y del Consejero Presidente, Doctor Lorenzo Córdova Vianello.

**EL CONSEJERO PRESIDENTE DEL
CONSEJO GENERAL**

**DR. LORENZO CÓRDOVA
VIANELLO**

**EL SECRETARIO DEL
CONSEJO GENERAL**

**LIC. EDMUNDO JACOBO
MOLINA**



Instituto Nacional Electoral
CONSEJO GENERAL



DIRECCIÓN EJECUTIVA DEL REGISTRO FEDERAL DE ELECTORES

CATALOGOS A NIVEL ENTIDAD Y MUNICIPIO.

ENTIDAD	NOMBRE_ENTIDAD	MUNICIPIO	NOMBRE_MUNICIPIO
21	PUEBLA	1	ACAJETE
21	PUEBLA	2	ACATENO
21	PUEBLA	3	ACATLAN
21	PUEBLA	4	ACATZINGO
21	PUEBLA	5	ACTEOPAN
21	PUEBLA	6	AHUACATLAN
21	PUEBLA	7	AHUATLAN
21	PUEBLA	8	AHUAZOTEPEC
21	PUEBLA	9	AHUEHUETITLA
21	PUEBLA	10	AJALPAN
21	PUEBLA	11	ALBINO ZERTUCHE
21	PUEBLA	12	ALJOJUCA
21	PUEBLA	13	ALTEPEXI
21	PUEBLA	14	AMIXTLAN
21	PUEBLA	15	AMOZOC
21	PUEBLA	16	AQUIXTLA
21	PUEBLA	17	ATEMPAN
21	PUEBLA	18	ATEXCAL
21	PUEBLA	19	ATLIXCO
21	PUEBLA	20	ATOYATEMPAN
21	PUEBLA	21	ATZALA
21	PUEBLA	22	ATZITZIHUACAN
21	PUEBLA	23	ATZITZINTLA
21	PUEBLA	24	AXUTLA
21	PUEBLA	25	AYOTOXCO DE GUERRERO
21	PUEBLA	26	CALPAN
21	PUEBLA	27	CALTEPEC
21	PUEBLA	28	CAMOCUAUTLA
21	PUEBLA	29	CAÑADA MORELOS
21	PUEBLA	30	CAXHUACAN
21	PUEBLA	31	COATEPEC
21	PUEBLA	32	COATZINGO
21	PUEBLA	33	COHETZALA
21	PUEBLA	34	COHUECAN
21	PUEBLA	35	CORONANGO
21	PUEBLA	36	COXCATLAN
21	PUEBLA	37	COYOMEAPAN
21	PUEBLA	38	COYOTEPEC
21	PUEBLA	39	CUAPIAXTLA DE MADERO



Instituto Nacional Electoral
CONSEJO GENERAL



DIRECCIÓN EJECUTIVA DEL REGISTRO FEDERAL DE ELECTORES

CATALOGOS A NIVEL ENTIDAD Y MUNICIPIO.

ENTIDAD	NOMBRE_ENTIDAD	MUNICIPIO	NOMBRE_MUNICIPIO
21	PUEBLA	40	CUAUTEMPAN
21	PUEBLA	41	CUAUTINCHAN
21	PUEBLA	42	CUAUTLANCINGO
21	PUEBLA	43	CUAYUCA DE ANDRADE
21	PUEBLA	44	CUETZALAN DEL PROGRESO
21	PUEBLA	45	CUYOACO
21	PUEBLA	46	CHALCHICOMULA DE SESMA
21	PUEBLA	47	CHAPULCO
21	PUEBLA	48	CHIAUTLA
21	PUEBLA	49	CHIAUTZINGO
21	PUEBLA	50	CHICONCUAUTLA
21	PUEBLA	51	CHICHQUILA
21	PUEBLA	52	CHIETLA
21	PUEBLA	53	CHIGMECATITLAN
21	PUEBLA	54	CHIGNAHUAPAN
21	PUEBLA	55	CHIGNAUTLA
21	PUEBLA	56	CHILA
21	PUEBLA	57	CHILA DE LA SAL
21	PUEBLA	58	HONEY
21	PUEBLA	59	CHILCHOTLA
21	PUEBLA	60	CHINANTLA
21	PUEBLA	61	DOMINGO ARENAS
21	PUEBLA	62	ELOXOCHITLAN
21	PUEBLA	63	EPATLAN
21	PUEBLA	64	ESPERANZA
21	PUEBLA	65	FRANCISCO Z. MENA
21	PUEBLA	66	GENERAL FELIPE ANGELES
21	PUEBLA	67	GUADALUPE
21	PUEBLA	68	GUADALUPE VICTORIA
21	PUEBLA	69	HERMENEGILDO GALEANA
21	PUEBLA	70	HUAQUECHULA
21	PUEBLA	71	HUATLATLAUCA
21	PUEBLA	72	HUAUCHINANGO
21	PUEBLA	73	HUEHUETLA
21	PUEBLA	74	HUEHUETLAN EL CHICO
21	PUEBLA	75	HUEHUETLAN EL GRANDE
21	PUEBLA	76	HUEJOTZINGO
21	PUEBLA	77	HUEYAPAN
21	PUEBLA	78	HUEYTAMALCO



Instituto Nacional Electoral
CONSEJO GENERAL



DIRECCIÓN EJECUTIVA DEL REGISTRO FEDERAL DE ELECTORES

CATALOGOS A NIVEL ENTIDAD Y MUNICIPIO.

ENTIDAD	NOMBRE_ENTIDAD	MUNICIPIO	NOMBRE_MUNICIPIO
21	PUEBLA	79	HUEYTLALPAN
21	PUEBLA	80	HUITZILAN DE SERDAN
21	PUEBLA	81	HUITZILTEPEC
21	PUEBLA	82	ATLEQUIZAYAN
21	PUEBLA	83	IXCAMILPA DE GUERRERO
21	PUEBLA	84	IXCAQUIXTLA
21	PUEBLA	85	IXTACAMAXTITLAN
21	PUEBLA	86	IXTEPEC
21	PUEBLA	87	IZUCAR DE MATAMOROS
21	PUEBLA	88	JALPAN
21	PUEBLA	89	JOLALPAN
21	PUEBLA	90	JONOTLA
21	PUEBLA	91	JOPALA
21	PUEBLA	92	JUAN C. BONILLA
21	PUEBLA	93	JUAN GALINDO
21	PUEBLA	94	JUAN N. MENDEZ
21	PUEBLA	95	LAFRAGUA
21	PUEBLA	96	LIBRES
21	PUEBLA	97	LA MAGDALENA TLATLAUQUITEPEC
21	PUEBLA	98	MAZAPILTEPEC DE JUAREZ
21	PUEBLA	99	MIXTLA
21	PUEBLA	100	MOLCAXAC
21	PUEBLA	101	NAUPAN
21	PUEBLA	102	NAUZONTLA
21	PUEBLA	103	NEALTICAN
21	PUEBLA	104	NICOLAS BRAVO
21	PUEBLA	105	NOPALUCAN
21	PUEBLA	106	OCOTEPEC
21	PUEBLA	107	OCOYUCAN
21	PUEBLA	108	OLINTLA
21	PUEBLA	109	ORIENTAL
21	PUEBLA	110	PAHUATLAN
21	PUEBLA	111	PALMAR DE BRAVO
21	PUEBLA	112	PANTEPEC
21	PUEBLA	113	PETLALCINGO
21	PUEBLA	114	PIAXTLA
21	PUEBLA	115	PUEBLA
21	PUEBLA	116	QUECHOLAC
21	PUEBLA	117	QUIMIXTLAN



Instituto Nacional Electoral
CONSEJO GENERAL



DIRECCIÓN EJECUTIVA DEL REGISTRO FEDERAL DE ELECTORES

CATALOGOS A NIVEL ENTIDAD Y MUNICIPIO.

ENTIDAD	NOMBRE_ENTIDAD	MUNICIPIO	NOMBRE_MUNICIPIO
21	PUEBLA	118	RAFAEL LARA GRAJALES
21	PUEBLA	119	LOS REYES DE JUAREZ
21	PUEBLA	120	SAN ANDRES CHOLULA
21	PUEBLA	121	SAN ANTONIO CAÑADA
21	PUEBLA	122	SAN DIEGO LA MESA TOCHIMILTZINGO
21	PUEBLA	123	SAN FELIPE TEOTLALCINGO
21	PUEBLA	124	SAN FELIPE TEPATLAN
21	PUEBLA	125	SAN GABRIEL CHILAC
21	PUEBLA	126	SAN GREGORIO ATZOMPA
21	PUEBLA	127	SAN JERONIMO TECUANIPAN
21	PUEBLA	128	SAN JERONIMO XAYACATLAN
21	PUEBLA	129	SAN JOSE CHIAPA
21	PUEBLA	130	SAN JOSE MIAHUATLAN
21	PUEBLA	131	SAN JUAN ATENCO
21	PUEBLA	132	SAN JUAN ATZOMPA
21	PUEBLA	133	SAN MARTIN TEXMELUCAN
21	PUEBLA	134	SAN MARTIN TOTOLTEPEC
21	PUEBLA	135	SAN MATIAS TLALANCALECA
21	PUEBLA	136	SAN MIGUEL IXITLAN
21	PUEBLA	137	SAN MIGUEL XOXTLA
21	PUEBLA	138	SAN NICOLAS BUENOS AIRES
21	PUEBLA	139	SAN NICOLAS DE LOS RANCHOS
21	PUEBLA	140	SAN PABLO ANICANO
21	PUEBLA	141	SAN PEDRO CHOLULA
21	PUEBLA	142	SAN PEDRO YELOIXTLAHUACA
21	PUEBLA	143	SAN SALVADOR EL SECO
21	PUEBLA	144	SAN SALVADOR EL VERDE
21	PUEBLA	145	SAN SALVADOR HUIXCOLOTLA
21	PUEBLA	146	SANTA CATARINA TLALTEMPAN
21	PUEBLA	147	SANTA INES AHUATEMPAN
21	PUEBLA	148	SANTA ISABEL CHOLULA
21	PUEBLA	149	SANTIAGO MIAHUATLAN
21	PUEBLA	150	SANTO TOMAS HUEYOTLIPAN
21	PUEBLA	151	SOLTEPEC
21	PUEBLA	152	TECALI DE HERRERA
21	PUEBLA	153	TECAMACHALCO
21	PUEBLA	154	TECOMATLAN
21	PUEBLA	155	TEHUACAN
21	PUEBLA	156	TEHUITZINGO



Instituto Nacional Electoral
CONSEJO GENERAL



DIRECCIÓN EJECUTIVA DEL REGISTRO FEDERAL DE ELECTORES

CATALOGOS A NIVEL ENTIDAD Y MUNICIPIO.

ENTIDAD	NOMBRE_ENTIDAD	MUNICIPIO	NOMBRE_MUNICIPIO
21	PUEBLA	157	TENAMPULCO
21	PUEBLA	158	TEOPANTLAN
21	PUEBLA	159	TEOTLALCO
21	PUEBLA	160	TEPANCO DE LOPEZ
21	PUEBLA	161	TEPANGO DE RODRIGUEZ
21	PUEBLA	162	TEPATLAXCO DE HIDALGO
21	PUEBLA	163	TEPEACA
21	PUEBLA	164	TEPEMAXALCO
21	PUEBLA	165	TEPEOJUMA
21	PUEBLA	166	TEPETZINTLA
21	PUEBLA	167	TEPEXCO
21	PUEBLA	168	TEPEXI DE RODRIGUEZ
21	PUEBLA	169	TEPEYAHUALCO
21	PUEBLA	170	TEPEYAHUALCO DE CUAUHEMOC
21	PUEBLA	171	TETELA DE OCAMPO
21	PUEBLA	172	TETELES DE AVILA CASTILLO
21	PUEBLA	173	TEZIUTLAN
21	PUEBLA	174	TIANGUISMANALCO
21	PUEBLA	175	TILAPA
21	PUEBLA	176	TLACOTEPEC DE BENITO JUAREZ
21	PUEBLA	177	SAN SEBASTIAN TLACOTEPEC
21	PUEBLA	178	TLACUILOTEPEC
21	PUEBLA	179	TLACHICHUCA
21	PUEBLA	180	TLAHUAPAN
21	PUEBLA	181	TLALTENANGO
21	PUEBLA	182	TLANEPANTLA
21	PUEBLA	183	TLAOLA
21	PUEBLA	184	TLAPACOYA
21	PUEBLA	185	TLAPANALA
21	PUEBLA	186	TLATLAUQUITEPEC
21	PUEBLA	187	TLAXCO
21	PUEBLA	188	TOCHIMILCO
21	PUEBLA	189	TOCHTEPEC
21	PUEBLA	190	TOTOLTEPEC DE GUERRERO
21	PUEBLA	191	TULCINGO
21	PUEBLA	192	TUZAMAPAN DE GALEANA
21	PUEBLA	193	TZICATLACOYAN
21	PUEBLA	194	VENUSTIANO CARRANZA
21	PUEBLA	195	VICENTE GUERRERO



Instituto Nacional Electoral
CONSEJO GENERAL



DIRECCIÓN EJECUTIVA DEL REGISTRO FEDERAL DE ELECTORES

CATALOGOS A NIVEL ENTIDAD Y MUNICIPIO.

ENTIDAD	NOMBRE_ENTIDAD	MUNICIPIO	NOMBRE_MUNICIPIO
21	PUEBLA	196	XAYACATLAN DE BRAVO
21	PUEBLA	197	XICOTEPEC
21	PUEBLA	198	XICOTLAN
21	PUEBLA	199	XIUTETELCO
21	PUEBLA	200	XOCHIAPULCO
21	PUEBLA	201	XOCHILTEPEC
21	PUEBLA	202	XOCHITLAN DE VICENTE SUAREZ
21	PUEBLA	203	XOCHITLAN TODOS SANTOS
21	PUEBLA	204	YAONAHUAC
21	PUEBLA	205	YEHUALTEPEC
21	PUEBLA	206	ZACAPALA
21	PUEBLA	207	ZACAPOAXTLA
21	PUEBLA	208	ZACATLAN
21	PUEBLA	209	ZAPOTITLAN
21	PUEBLA	210	ZAPOTITLAN DE MENDEZ
21	PUEBLA	211	ZARAGOZA
21	PUEBLA	212	ZAUTLA
21	PUEBLA	213	ZIHUATEUTLA
21	PUEBLA	214	ZINACATEPEC
21	PUEBLA	215	ZONGOZOTLA
21	PUEBLA	216	ZOQUIAPAN
21	PUEBLA	217	ZOQUITLAN



**Instituto Nacional Electoral
CONSEJO GENERAL**



DIRECCIÓN EJECUTIVA DEL REGISTRO FEDERAL DE ELECTORES

CATALOGOS A NIVEL ENTIDAD, DISTRITO LOCAL, MUNICIPIO Y SECCION

ENTIDAD	NOMBRE_ENTIDAD	DISTRITO_LOCAL	MUNICIPIO	NOMBRE_MUNICIPIO	SECCION
21	PUEBLA	1	58	HONEY	502
21	PUEBLA	1	58	HONEY	503
21	PUEBLA	1	58	HONEY	504
21	PUEBLA	1	65	FRANCISCO Z. MENA	535
21	PUEBLA	1	65	FRANCISCO Z. MENA	536
21	PUEBLA	1	65	FRANCISCO Z. MENA	537
21	PUEBLA	1	65	FRANCISCO Z. MENA	538
21	PUEBLA	1	65	FRANCISCO Z. MENA	539
21	PUEBLA	1	65	FRANCISCO Z. MENA	540
21	PUEBLA	1	65	FRANCISCO Z. MENA	541
21	PUEBLA	1	65	FRANCISCO Z. MENA	542
21	PUEBLA	1	65	FRANCISCO Z. MENA	543
21	PUEBLA	1	88	JALPAN	764
21	PUEBLA	1	88	JALPAN	765
21	PUEBLA	1	88	JALPAN	766
21	PUEBLA	1	88	JALPAN	767
21	PUEBLA	1	88	JALPAN	768
21	PUEBLA	1	88	JALPAN	769
21	PUEBLA	1	101	NAUPAN	830
21	PUEBLA	1	101	NAUPAN	831
21	PUEBLA	1	101	NAUPAN	832
21	PUEBLA	1	101	NAUPAN	833
21	PUEBLA	1	101	NAUPAN	834
21	PUEBLA	1	110	PAHUATLAN	883
21	PUEBLA	1	110	PAHUATLAN	884
21	PUEBLA	1	110	PAHUATLAN	885
21	PUEBLA	1	110	PAHUATLAN	886
21	PUEBLA	1	110	PAHUATLAN	887
21	PUEBLA	1	110	PAHUATLAN	888
21	PUEBLA	1	110	PAHUATLAN	889
21	PUEBLA	1	110	PAHUATLAN	890
21	PUEBLA	1	110	PAHUATLAN	891
21	PUEBLA	1	110	PAHUATLAN	892
21	PUEBLA	1	110	PAHUATLAN	893
21	PUEBLA	1	110	PAHUATLAN	894
21	PUEBLA	1	110	PAHUATLAN	895
21	PUEBLA	1	110	PAHUATLAN	896
21	PUEBLA	1	112	PANTEPEC	912
21	PUEBLA	1	112	PANTEPEC	913
21	PUEBLA	1	112	PANTEPEC	914
21	PUEBLA	1	112	PANTEPEC	915
21	PUEBLA	1	112	PANTEPEC	916
21	PUEBLA	1	112	PANTEPEC	917
21	PUEBLA	1	112	PANTEPEC	918



Instituto Nacional Electoral
CONSEJO GENERAL



DIRECCIÓN EJECUTIVA DEL REGISTRO FEDERAL DE ELECTORES

CATALOGOS A NIVEL ENTIDAD, DISTRITO LOCAL, MUNICIPIO Y SECCION

ENTIDAD	NOMBRE_ENTIDAD	DISTRITO_LOCAL	MUNICIPIO	NOMBRE_MUNICIPIO	SECCION
21	PUEBLA	1	112	PANTEPEC	919
21	PUEBLA	1	112	PANTEPEC	920
21	PUEBLA	1	112	PANTEPEC	921
21	PUEBLA	1	178	TLACUILOTEPEC	2209
21	PUEBLA	1	178	TLACUILOTEPEC	2210
21	PUEBLA	1	178	TLACUILOTEPEC	2211
21	PUEBLA	1	178	TLACUILOTEPEC	2212
21	PUEBLA	1	178	TLACUILOTEPEC	2213
21	PUEBLA	1	178	TLACUILOTEPEC	2214
21	PUEBLA	1	178	TLACUILOTEPEC	2215
21	PUEBLA	1	178	TLACUILOTEPEC	2216
21	PUEBLA	1	178	TLACUILOTEPEC	2217
21	PUEBLA	1	178	TLACUILOTEPEC	2218
21	PUEBLA	1	187	TLAXCO	2295
21	PUEBLA	1	187	TLAXCO	2296
21	PUEBLA	1	187	TLAXCO	2297
21	PUEBLA	1	187	TLAXCO	2298
21	PUEBLA	1	194	VENUSTIANO CARRANZA	2333
21	PUEBLA	1	194	VENUSTIANO CARRANZA	2334
21	PUEBLA	1	194	VENUSTIANO CARRANZA	2335
21	PUEBLA	1	194	VENUSTIANO CARRANZA	2336
21	PUEBLA	1	194	VENUSTIANO CARRANZA	2337
21	PUEBLA	1	194	VENUSTIANO CARRANZA	2338
21	PUEBLA	1	194	VENUSTIANO CARRANZA	2339
21	PUEBLA	1	194	VENUSTIANO CARRANZA	2340
21	PUEBLA	1	194	VENUSTIANO CARRANZA	2341
21	PUEBLA	1	194	VENUSTIANO CARRANZA	2342
21	PUEBLA	1	194	VENUSTIANO CARRANZA	2343
21	PUEBLA	1	194	VENUSTIANO CARRANZA	2344
21	PUEBLA	1	194	VENUSTIANO CARRANZA	2345
21	PUEBLA	1	194	VENUSTIANO CARRANZA	2346
21	PUEBLA	1	194	VENUSTIANO CARRANZA	2347
21	PUEBLA	1	194	VENUSTIANO CARRANZA	2348
21	PUEBLA	1	197	XICOTEPEC	2362
21	PUEBLA	1	197	XICOTEPEC	2363
21	PUEBLA	1	197	XICOTEPEC	2364
21	PUEBLA	1	197	XICOTEPEC	2365
21	PUEBLA	1	197	XICOTEPEC	2366
21	PUEBLA	1	197	XICOTEPEC	2367
21	PUEBLA	1	197	XICOTEPEC	2368
21	PUEBLA	1	197	XICOTEPEC	2369
21	PUEBLA	1	197	XICOTEPEC	2370
21	PUEBLA	1	197	XICOTEPEC	2371
21	PUEBLA	1	197	XICOTEPEC	2372



**Instituto Nacional Electoral
CONSEJO GENERAL**



DIRECCIÓN EJECUTIVA DEL REGISTRO FEDERAL DE ELECTORES

CATALOGOS A NIVEL ENTIDAD, DISTRITO LOCAL, MUNICIPIO Y SECCION

ENTIDAD	NOMBRE_ENTIDAD	DISTRITO_LOCAL	MUNICIPIO	NOMBRE_MUNICIPIO	SECCION
21	PUEBLA	1	197	XICOTEPEC	2373
21	PUEBLA	1	197	XICOTEPEC	2374
21	PUEBLA	1	197	XICOTEPEC	2375
21	PUEBLA	1	197	XICOTEPEC	2376
21	PUEBLA	1	197	XICOTEPEC	2377
21	PUEBLA	1	197	XICOTEPEC	2378
21	PUEBLA	1	197	XICOTEPEC	2379
21	PUEBLA	1	197	XICOTEPEC	2380
21	PUEBLA	1	197	XICOTEPEC	2381
21	PUEBLA	1	197	XICOTEPEC	2382
21	PUEBLA	1	197	XICOTEPEC	2383
21	PUEBLA	1	197	XICOTEPEC	2384
21	PUEBLA	1	197	XICOTEPEC	2385
21	PUEBLA	1	197	XICOTEPEC	2386
21	PUEBLA	1	197	XICOTEPEC	2387
21	PUEBLA	1	197	XICOTEPEC	2388
21	PUEBLA	1	197	XICOTEPEC	2389
21	PUEBLA	1	197	XICOTEPEC	2390
21	PUEBLA	1	213	ZIHUATEUTLA	2520
21	PUEBLA	1	213	ZIHUATEUTLA	2521
21	PUEBLA	1	213	ZIHUATEUTLA	2522
21	PUEBLA	1	213	ZIHUATEUTLA	2523
21	PUEBLA	1	213	ZIHUATEUTLA	2524
21	PUEBLA	1	213	ZIHUATEUTLA	2525
21	PUEBLA	1	213	ZIHUATEUTLA	2526
21	PUEBLA	2	6	AHUACATLAN	64
21	PUEBLA	2	6	AHUACATLAN	65
21	PUEBLA	2	6	AHUACATLAN	66
21	PUEBLA	2	6	AHUACATLAN	67
21	PUEBLA	2	6	AHUACATLAN	68
21	PUEBLA	2	6	AHUACATLAN	69
21	PUEBLA	2	6	AHUACATLAN	70
21	PUEBLA	2	8	AHUAZOTEPEC	75
21	PUEBLA	2	8	AHUAZOTEPEC	76
21	PUEBLA	2	8	AHUAZOTEPEC	77
21	PUEBLA	2	8	AHUAZOTEPEC	78
21	PUEBLA	2	14	AMIXTLAN	113
21	PUEBLA	2	14	AMIXTLAN	114
21	PUEBLA	2	14	AMIXTLAN	115
21	PUEBLA	2	50	CHICONCUAUTLA	423
21	PUEBLA	2	50	CHICONCUAUTLA	424
21	PUEBLA	2	50	CHICONCUAUTLA	425
21	PUEBLA	2	50	CHICONCUAUTLA	426
21	PUEBLA	2	50	CHICONCUAUTLA	427



Instituto Nacional Electoral
CONSEJO GENERAL



DIRECCIÓN EJECUTIVA DEL REGISTRO FEDERAL DE ELECTORES

CATALOGOS A NIVEL ENTIDAD, DISTRITO LOCAL, MUNICIPIO Y SECCION

ENTIDAD	NOMBRE_ENTIDAD	DISTRITO_LOCAL	MUNICIPIO	NOMBRE_MUNICIPIO	SECCION
21	PUEBLA	2	50	CHICONCUAUTLA	428
21	PUEBLA	2	50	CHICONCUAUTLA	429
21	PUEBLA	2	69	HERMENEGILDO GALEANA	565
21	PUEBLA	2	69	HERMENEGILDO GALEANA	566
21	PUEBLA	2	69	HERMENEGILDO GALEANA	567
21	PUEBLA	2	69	HERMENEGILDO GALEANA	568
21	PUEBLA	2	72	HUAUCHINANGO	594
21	PUEBLA	2	72	HUAUCHINANGO	595
21	PUEBLA	2	72	HUAUCHINANGO	596
21	PUEBLA	2	72	HUAUCHINANGO	597
21	PUEBLA	2	72	HUAUCHINANGO	598
21	PUEBLA	2	72	HUAUCHINANGO	599
21	PUEBLA	2	72	HUAUCHINANGO	600
21	PUEBLA	2	72	HUAUCHINANGO	601
21	PUEBLA	2	72	HUAUCHINANGO	602
21	PUEBLA	2	72	HUAUCHINANGO	603
21	PUEBLA	2	72	HUAUCHINANGO	604
21	PUEBLA	2	72	HUAUCHINANGO	605
21	PUEBLA	2	72	HUAUCHINANGO	606
21	PUEBLA	2	72	HUAUCHINANGO	607
21	PUEBLA	2	72	HUAUCHINANGO	608
21	PUEBLA	2	72	HUAUCHINANGO	609
21	PUEBLA	2	72	HUAUCHINANGO	610
21	PUEBLA	2	72	HUAUCHINANGO	611
21	PUEBLA	2	72	HUAUCHINANGO	612
21	PUEBLA	2	72	HUAUCHINANGO	613
21	PUEBLA	2	72	HUAUCHINANGO	614
21	PUEBLA	2	72	HUAUCHINANGO	615
21	PUEBLA	2	72	HUAUCHINANGO	616
21	PUEBLA	2	72	HUAUCHINANGO	617
21	PUEBLA	2	72	HUAUCHINANGO	618
21	PUEBLA	2	72	HUAUCHINANGO	619
21	PUEBLA	2	72	HUAUCHINANGO	620
21	PUEBLA	2	72	HUAUCHINANGO	621
21	PUEBLA	2	72	HUAUCHINANGO	622
21	PUEBLA	2	72	HUAUCHINANGO	623
21	PUEBLA	2	72	HUAUCHINANGO	624
21	PUEBLA	2	72	HUAUCHINANGO	625
21	PUEBLA	2	72	HUAUCHINANGO	626
21	PUEBLA	2	72	HUAUCHINANGO	627
21	PUEBLA	2	72	HUAUCHINANGO	628
21	PUEBLA	2	72	HUAUCHINANGO	629
21	PUEBLA	2	72	HUAUCHINANGO	630
21	PUEBLA	2	91	JOPALA	779



Instituto Nacional Electoral
CONSEJO GENERAL



DIRECCIÓN EJECUTIVA DEL REGISTRO FEDERAL DE ELECTORES

CATALOGOS A NIVEL ENTIDAD, DISTRITO LOCAL, MUNICIPIO Y SECCION

ENTIDAD	NOMBRE_ENTIDAD	DISTRITO_LOCAL	MUNICIPIO	NOMBRE_MUNICIPIO	SECCION
21	PUEBLA	2	91	JOPALA	780
21	PUEBLA	2	91	JOPALA	781
21	PUEBLA	2	91	JOPALA	782
21	PUEBLA	2	91	JOPALA	783
21	PUEBLA	2	91	JOPALA	784
21	PUEBLA	2	91	JOPALA	785
21	PUEBLA	2	93	JUAN GALINDO	792
21	PUEBLA	2	93	JUAN GALINDO	793
21	PUEBLA	2	93	JUAN GALINDO	794
21	PUEBLA	2	93	JUAN GALINDO	795
21	PUEBLA	2	93	JUAN GALINDO	796
21	PUEBLA	2	124	SAN FELIPE TEPATLAN	1682
21	PUEBLA	2	124	SAN FELIPE TEPATLAN	1683
21	PUEBLA	2	124	SAN FELIPE TEPATLAN	1684
21	PUEBLA	2	183	TLAOLA	2253
21	PUEBLA	2	183	TLAOLA	2254
21	PUEBLA	2	183	TLAOLA	2255
21	PUEBLA	2	183	TLAOLA	2256
21	PUEBLA	2	183	TLAOLA	2257
21	PUEBLA	2	183	TLAOLA	2258
21	PUEBLA	2	183	TLAOLA	2259
21	PUEBLA	2	183	TLAOLA	2260
21	PUEBLA	2	183	TLAOLA	2261
21	PUEBLA	2	184	TLAPACOYA	2262
21	PUEBLA	2	184	TLAPACOYA	2263
21	PUEBLA	2	184	TLAPACOYA	2264
21	PUEBLA	2	184	TLAPACOYA	2265
21	PUEBLA	2	184	TLAPACOYA	2266
21	PUEBLA	3	16	AQUIXTLA	134
21	PUEBLA	3	16	AQUIXTLA	135
21	PUEBLA	3	16	AQUIXTLA	136
21	PUEBLA	3	16	AQUIXTLA	137
21	PUEBLA	3	16	AQUIXTLA	138
21	PUEBLA	3	40	CUAUTEMPAN	319
21	PUEBLA	3	40	CUAUTEMPAN	320
21	PUEBLA	3	40	CUAUTEMPAN	321
21	PUEBLA	3	40	CUAUTEMPAN	322
21	PUEBLA	3	54	CHIGNAHUAPAN	461
21	PUEBLA	3	54	CHIGNAHUAPAN	462
21	PUEBLA	3	54	CHIGNAHUAPAN	463
21	PUEBLA	3	54	CHIGNAHUAPAN	464
21	PUEBLA	3	54	CHIGNAHUAPAN	465
21	PUEBLA	3	54	CHIGNAHUAPAN	466
21	PUEBLA	3	54	CHIGNAHUAPAN	467



Instituto Nacional Electoral
CONSEJO GENERAL



DIRECCIÓN EJECUTIVA DEL REGISTRO FEDERAL DE ELECTORES

CATALOGOS A NIVEL ENTIDAD, DISTRITO LOCAL, MUNICIPIO Y SECCION

ENTIDAD	NOMBRE_ENTIDAD	DISTRITO_LOCAL	MUNICIPIO	NOMBRE_MUNICIPIO	SECCION
21	PUEBLA	3	54	CHIGNAHUAPAN	468
21	PUEBLA	3	54	CHIGNAHUAPAN	469
21	PUEBLA	3	54	CHIGNAHUAPAN	470
21	PUEBLA	3	54	CHIGNAHUAPAN	471
21	PUEBLA	3	54	CHIGNAHUAPAN	472
21	PUEBLA	3	54	CHIGNAHUAPAN	473
21	PUEBLA	3	54	CHIGNAHUAPAN	474
21	PUEBLA	3	54	CHIGNAHUAPAN	475
21	PUEBLA	3	54	CHIGNAHUAPAN	476
21	PUEBLA	3	54	CHIGNAHUAPAN	477
21	PUEBLA	3	54	CHIGNAHUAPAN	478
21	PUEBLA	3	54	CHIGNAHUAPAN	479
21	PUEBLA	3	54	CHIGNAHUAPAN	480
21	PUEBLA	3	54	CHIGNAHUAPAN	481
21	PUEBLA	3	54	CHIGNAHUAPAN	482
21	PUEBLA	3	54	CHIGNAHUAPAN	483
21	PUEBLA	3	54	CHIGNAHUAPAN	484
21	PUEBLA	3	54	CHIGNAHUAPAN	485
21	PUEBLA	3	54	CHIGNAHUAPAN	486
21	PUEBLA	3	54	CHIGNAHUAPAN	487
21	PUEBLA	3	54	CHIGNAHUAPAN	488
21	PUEBLA	3	85	IXTACAMAXTITLAN	712
21	PUEBLA	3	85	IXTACAMAXTITLAN	713
21	PUEBLA	3	85	IXTACAMAXTITLAN	714
21	PUEBLA	3	85	IXTACAMAXTITLAN	715
21	PUEBLA	3	85	IXTACAMAXTITLAN	716
21	PUEBLA	3	85	IXTACAMAXTITLAN	717
21	PUEBLA	3	85	IXTACAMAXTITLAN	718
21	PUEBLA	3	85	IXTACAMAXTITLAN	719
21	PUEBLA	3	85	IXTACAMAXTITLAN	720
21	PUEBLA	3	85	IXTACAMAXTITLAN	721
21	PUEBLA	3	85	IXTACAMAXTITLAN	722
21	PUEBLA	3	85	IXTACAMAXTITLAN	723
21	PUEBLA	3	85	IXTACAMAXTITLAN	724
21	PUEBLA	3	85	IXTACAMAXTITLAN	725
21	PUEBLA	3	85	IXTACAMAXTITLAN	726
21	PUEBLA	3	161	TEPANGO DE RODRIGUEZ	2049
21	PUEBLA	3	161	TEPANGO DE RODRIGUEZ	2050
21	PUEBLA	3	166	TEPETZINTLA	2089
21	PUEBLA	3	166	TEPETZINTLA	2090
21	PUEBLA	3	166	TEPETZINTLA	2091
21	PUEBLA	3	166	TEPETZINTLA	2092
21	PUEBLA	3	166	TEPETZINTLA	2093
21	PUEBLA	3	166	TEPETZINTLA	2094



Instituto Nacional Electoral
CONSEJO GENERAL



DIRECCIÓN EJECUTIVA DEL REGISTRO FEDERAL DE ELECTORES

CATALOGOS A NIVEL ENTIDAD, DISTRITO LOCAL, MUNICIPIO Y SECCION

ENTIDAD	NOMBRE_ENTIDAD	DISTRITO_LOCAL	MUNICIPIO	NOMBRE_MUNICIPIO	SECCION
21	PUEBLA	3	171	TETELA DE OCAMPO	2117
21	PUEBLA	3	171	TETELA DE OCAMPO	2118
21	PUEBLA	3	171	TETELA DE OCAMPO	2119
21	PUEBLA	3	171	TETELA DE OCAMPO	2120
21	PUEBLA	3	171	TETELA DE OCAMPO	2121
21	PUEBLA	3	171	TETELA DE OCAMPO	2122
21	PUEBLA	3	171	TETELA DE OCAMPO	2123
21	PUEBLA	3	171	TETELA DE OCAMPO	2124
21	PUEBLA	3	171	TETELA DE OCAMPO	2125
21	PUEBLA	3	171	TETELA DE OCAMPO	2126
21	PUEBLA	3	171	TETELA DE OCAMPO	2127
21	PUEBLA	3	171	TETELA DE OCAMPO	2128
21	PUEBLA	3	171	TETELA DE OCAMPO	2129
21	PUEBLA	3	171	TETELA DE OCAMPO	2130
21	PUEBLA	3	171	TETELA DE OCAMPO	2131
21	PUEBLA	3	208	ZACATLAN	2460
21	PUEBLA	3	208	ZACATLAN	2461
21	PUEBLA	3	208	ZACATLAN	2462
21	PUEBLA	3	208	ZACATLAN	2463
21	PUEBLA	3	208	ZACATLAN	2464
21	PUEBLA	3	208	ZACATLAN	2465
21	PUEBLA	3	208	ZACATLAN	2466
21	PUEBLA	3	208	ZACATLAN	2467
21	PUEBLA	3	208	ZACATLAN	2468
21	PUEBLA	3	208	ZACATLAN	2469
21	PUEBLA	3	208	ZACATLAN	2470
21	PUEBLA	3	208	ZACATLAN	2471
21	PUEBLA	3	208	ZACATLAN	2472
21	PUEBLA	3	208	ZACATLAN	2473
21	PUEBLA	3	208	ZACATLAN	2474
21	PUEBLA	3	208	ZACATLAN	2475
21	PUEBLA	3	208	ZACATLAN	2476
21	PUEBLA	3	208	ZACATLAN	2477
21	PUEBLA	3	208	ZACATLAN	2478
21	PUEBLA	3	208	ZACATLAN	2479
21	PUEBLA	3	208	ZACATLAN	2480
21	PUEBLA	3	208	ZACATLAN	2481
21	PUEBLA	3	208	ZACATLAN	2482
21	PUEBLA	3	208	ZACATLAN	2483
21	PUEBLA	3	208	ZACATLAN	2484
21	PUEBLA	3	208	ZACATLAN	2485
21	PUEBLA	3	208	ZACATLAN	2486
21	PUEBLA	3	208	ZACATLAN	2487
21	PUEBLA	3	208	ZACATLAN	2488



Instituto Nacional Electoral
CONSEJO GENERAL



DIRECCIÓN EJECUTIVA DEL REGISTRO FEDERAL DE ELECTORES

CATALOGOS A NIVEL ENTIDAD, DISTRITO LOCAL, MUNICIPIO Y SECCION

ENTIDAD	NOMBRE_ENTIDAD	DISTRITO_LOCAL	MUNICIPIO	NOMBRE_MUNICIPIO	SECCION
21	PUEBLA	3	208	ZACATLAN	2489
21	PUEBLA	3	215	ZONGOZOTLA	2533
21	PUEBLA	3	215	ZONGOZOTLA	2534
21	PUEBLA	4	28	CAMOCUAUTLA	260
21	PUEBLA	4	28	CAMOCUAUTLA	261
21	PUEBLA	4	30	CAXHUACAN	271
21	PUEBLA	4	30	CAXHUACAN	272
21	PUEBLA	4	31	COATEPEC	273
21	PUEBLA	4	44	CUETZALAN DEL PROGRESO	344
21	PUEBLA	4	44	CUETZALAN DEL PROGRESO	345
21	PUEBLA	4	44	CUETZALAN DEL PROGRESO	346
21	PUEBLA	4	44	CUETZALAN DEL PROGRESO	347
21	PUEBLA	4	44	CUETZALAN DEL PROGRESO	348
21	PUEBLA	4	44	CUETZALAN DEL PROGRESO	349
21	PUEBLA	4	44	CUETZALAN DEL PROGRESO	350
21	PUEBLA	4	44	CUETZALAN DEL PROGRESO	351
21	PUEBLA	4	44	CUETZALAN DEL PROGRESO	352
21	PUEBLA	4	44	CUETZALAN DEL PROGRESO	353
21	PUEBLA	4	44	CUETZALAN DEL PROGRESO	354
21	PUEBLA	4	44	CUETZALAN DEL PROGRESO	355
21	PUEBLA	4	44	CUETZALAN DEL PROGRESO	356
21	PUEBLA	4	44	CUETZALAN DEL PROGRESO	357
21	PUEBLA	4	44	CUETZALAN DEL PROGRESO	358
21	PUEBLA	4	44	CUETZALAN DEL PROGRESO	359
21	PUEBLA	4	44	CUETZALAN DEL PROGRESO	360
21	PUEBLA	4	44	CUETZALAN DEL PROGRESO	361
21	PUEBLA	4	44	CUETZALAN DEL PROGRESO	362
21	PUEBLA	4	44	CUETZALAN DEL PROGRESO	363
21	PUEBLA	4	73	HUEHUETLA	631
21	PUEBLA	4	73	HUEHUETLA	632
21	PUEBLA	4	73	HUEHUETLA	633
21	PUEBLA	4	73	HUEHUETLA	634
21	PUEBLA	4	73	HUEHUETLA	635
21	PUEBLA	4	73	HUEHUETLA	636
21	PUEBLA	4	73	HUEHUETLA	637
21	PUEBLA	4	73	HUEHUETLA	638
21	PUEBLA	4	73	HUEHUETLA	639
21	PUEBLA	4	79	HUEYTLALPAN	693
21	PUEBLA	4	79	HUEYTLALPAN	694
21	PUEBLA	4	79	HUEYTLALPAN	695
21	PUEBLA	4	80	HUITZILAN DE SERDAN	696
21	PUEBLA	4	80	HUITZILAN DE SERDAN	697
21	PUEBLA	4	80	HUITZILAN DE SERDAN	698
21	PUEBLA	4	80	HUITZILAN DE SERDAN	699



Instituto Nacional Electoral
CONSEJO GENERAL



DIRECCIÓN EJECUTIVA DEL REGISTRO FEDERAL DE ELECTORES

CATALOGOS A NIVEL ENTIDAD, DISTRITO LOCAL, MUNICIPIO Y SECCION

ENTIDAD	NOMBRE_ENTIDAD	DISTRITO_LOCAL	MUNICIPIO	NOMBRE_MUNICIPIO	SECCION
21	PUEBLA	4	80	HUITZILAN DE SERDAN	700
21	PUEBLA	4	82	ATLEQUIZAYAN	704
21	PUEBLA	4	82	ATLEQUIZAYAN	705
21	PUEBLA	4	86	IXTEPEC	727
21	PUEBLA	4	86	IXTEPEC	728
21	PUEBLA	4	86	IXTEPEC	729
21	PUEBLA	4	90	JONOTLA	776
21	PUEBLA	4	90	JONOTLA	777
21	PUEBLA	4	90	JONOTLA	778
21	PUEBLA	4	102	NAUZONTLA	835
21	PUEBLA	4	102	NAUZONTLA	836
21	PUEBLA	4	102	NAUZONTLA	837
21	PUEBLA	4	108	OLINTLA	867
21	PUEBLA	4	108	OLINTLA	868
21	PUEBLA	4	108	OLINTLA	869
21	PUEBLA	4	108	OLINTLA	870
21	PUEBLA	4	108	OLINTLA	871
21	PUEBLA	4	108	OLINTLA	872
21	PUEBLA	4	108	OLINTLA	873
21	PUEBLA	4	108	OLINTLA	874
21	PUEBLA	4	192	TUZAMAPAN DE GALEANA	2326
21	PUEBLA	4	192	TUZAMAPAN DE GALEANA	2327
21	PUEBLA	4	192	TUZAMAPAN DE GALEANA	2328
21	PUEBLA	4	200	XOCHIAPULCO	2405
21	PUEBLA	4	200	XOCHIAPULCO	2406
21	PUEBLA	4	202	XOCHITLAN DE VICENTE SUAREZ	2409
21	PUEBLA	4	202	XOCHITLAN DE VICENTE SUAREZ	2410
21	PUEBLA	4	202	XOCHITLAN DE VICENTE SUAREZ	2411
21	PUEBLA	4	202	XOCHITLAN DE VICENTE SUAREZ	2412
21	PUEBLA	4	207	ZACAPOAXTLA	2433
21	PUEBLA	4	207	ZACAPOAXTLA	2434
21	PUEBLA	4	207	ZACAPOAXTLA	2435
21	PUEBLA	4	207	ZACAPOAXTLA	2436
21	PUEBLA	4	207	ZACAPOAXTLA	2437
21	PUEBLA	4	207	ZACAPOAXTLA	2438
21	PUEBLA	4	207	ZACAPOAXTLA	2439
21	PUEBLA	4	207	ZACAPOAXTLA	2440
21	PUEBLA	4	207	ZACAPOAXTLA	2441
21	PUEBLA	4	207	ZACAPOAXTLA	2442
21	PUEBLA	4	207	ZACAPOAXTLA	2443
21	PUEBLA	4	207	ZACAPOAXTLA	2444
21	PUEBLA	4	207	ZACAPOAXTLA	2445
21	PUEBLA	4	207	ZACAPOAXTLA	2446
21	PUEBLA	4	207	ZACAPOAXTLA	2447



**Instituto Nacional Electoral
CONSEJO GENERAL**



DIRECCIÓN EJECUTIVA DEL REGISTRO FEDERAL DE ELECTORES

CATALOGOS A NIVEL ENTIDAD, DISTRITO LOCAL, MUNICIPIO Y SECCION

ENTIDAD	NOMBRE_ENTIDAD	DISTRITO_LOCAL	MUNICIPIO	NOMBRE_MUNICIPIO	SECCION
21	PUEBLA	4	207	ZACAPOAXTLA	2448
21	PUEBLA	4	207	ZACAPOAXTLA	2449
21	PUEBLA	4	207	ZACAPOAXTLA	2450
21	PUEBLA	4	207	ZACAPOAXTLA	2451
21	PUEBLA	4	207	ZACAPOAXTLA	2452
21	PUEBLA	4	207	ZACAPOAXTLA	2453
21	PUEBLA	4	207	ZACAPOAXTLA	2454
21	PUEBLA	4	207	ZACAPOAXTLA	2455
21	PUEBLA	4	207	ZACAPOAXTLA	2456
21	PUEBLA	4	207	ZACAPOAXTLA	2457
21	PUEBLA	4	207	ZACAPOAXTLA	2458
21	PUEBLA	4	207	ZACAPOAXTLA	2459
21	PUEBLA	4	210	ZAPOTITLAN DE MENDEZ	2499
21	PUEBLA	4	210	ZAPOTITLAN DE MENDEZ	2500
21	PUEBLA	4	210	ZAPOTITLAN DE MENDEZ	2501
21	PUEBLA	4	211	ZARAGOZA	2502
21	PUEBLA	4	211	ZARAGOZA	2503
21	PUEBLA	4	211	ZARAGOZA	2504
21	PUEBLA	4	211	ZARAGOZA	2505
21	PUEBLA	4	211	ZARAGOZA	2506
21	PUEBLA	4	211	ZARAGOZA	2507
21	PUEBLA	4	212	ZAUTLA	2508
21	PUEBLA	4	212	ZAUTLA	2509
21	PUEBLA	4	212	ZAUTLA	2510
21	PUEBLA	4	212	ZAUTLA	2511
21	PUEBLA	4	212	ZAUTLA	2512
21	PUEBLA	4	212	ZAUTLA	2513
21	PUEBLA	4	212	ZAUTLA	2514
21	PUEBLA	4	212	ZAUTLA	2515
21	PUEBLA	4	212	ZAUTLA	2516
21	PUEBLA	4	212	ZAUTLA	2517
21	PUEBLA	4	212	ZAUTLA	2518
21	PUEBLA	4	212	ZAUTLA	2519
21	PUEBLA	4	216	ZOQUIAPAN	2535
21	PUEBLA	4	216	ZOQUIAPAN	2536
21	PUEBLA	5	17	ATEMPAN	139
21	PUEBLA	5	17	ATEMPAN	140
21	PUEBLA	5	17	ATEMPAN	141
21	PUEBLA	5	17	ATEMPAN	142
21	PUEBLA	5	17	ATEMPAN	143
21	PUEBLA	5	17	ATEMPAN	144
21	PUEBLA	5	17	ATEMPAN	145
21	PUEBLA	5	17	ATEMPAN	146
21	PUEBLA	5	17	ATEMPAN	147



**Instituto Nacional Electoral
CONSEJO GENERAL**



DIRECCIÓN EJECUTIVA DEL REGISTRO FEDERAL DE ELECTORES

CATALOGOS A NIVEL ENTIDAD, DISTRITO LOCAL, MUNICIPIO Y SECCION

ENTIDAD	NOMBRE_ENTIDAD	DISTRITO_LOCAL	MUNICIPIO	NOMBRE_MUNICIPIO	SECCION
21	PUEBLA	5	45	CUYOACO	364
21	PUEBLA	5	45	CUYOACO	365
21	PUEBLA	5	45	CUYOACO	366
21	PUEBLA	5	45	CUYOACO	367
21	PUEBLA	5	45	CUYOACO	368
21	PUEBLA	5	45	CUYOACO	369
21	PUEBLA	5	45	CUYOACO	370
21	PUEBLA	5	96	LIBRES	809
21	PUEBLA	5	96	LIBRES	810
21	PUEBLA	5	96	LIBRES	811
21	PUEBLA	5	96	LIBRES	812
21	PUEBLA	5	96	LIBRES	813
21	PUEBLA	5	96	LIBRES	814
21	PUEBLA	5	96	LIBRES	815
21	PUEBLA	5	96	LIBRES	816
21	PUEBLA	5	96	LIBRES	817
21	PUEBLA	5	96	LIBRES	818
21	PUEBLA	5	96	LIBRES	819
21	PUEBLA	5	106	OCOTEPEC	854
21	PUEBLA	5	106	OCOTEPEC	855
21	PUEBLA	5	106	OCOTEPEC	856
21	PUEBLA	5	109	ORIENTAL	875
21	PUEBLA	5	109	ORIENTAL	876
21	PUEBLA	5	109	ORIENTAL	877
21	PUEBLA	5	109	ORIENTAL	878
21	PUEBLA	5	109	ORIENTAL	879
21	PUEBLA	5	109	ORIENTAL	880
21	PUEBLA	5	109	ORIENTAL	881
21	PUEBLA	5	109	ORIENTAL	882
21	PUEBLA	5	118	RAFAEL LARA GRAJALES	1636
21	PUEBLA	5	118	RAFAEL LARA GRAJALES	1637
21	PUEBLA	5	118	RAFAEL LARA GRAJALES	1638
21	PUEBLA	5	118	RAFAEL LARA GRAJALES	1639
21	PUEBLA	5	118	RAFAEL LARA GRAJALES	1640
21	PUEBLA	5	118	RAFAEL LARA GRAJALES	1641
21	PUEBLA	5	118	RAFAEL LARA GRAJALES	1642
21	PUEBLA	5	129	SAN JOSE CHIAPA	1702
21	PUEBLA	5	129	SAN JOSE CHIAPA	1703
21	PUEBLA	5	129	SAN JOSE CHIAPA	1704
21	PUEBLA	5	129	SAN JOSE CHIAPA	1705
21	PUEBLA	5	129	SAN JOSE CHIAPA	1706
21	PUEBLA	5	129	SAN JOSE CHIAPA	1707
21	PUEBLA	5	143	SAN SALVADOR EL SECO	1848
21	PUEBLA	5	143	SAN SALVADOR EL SECO	1849



Instituto Nacional Electoral
CONSEJO GENERAL



DIRECCIÓN EJECUTIVA DEL REGISTRO FEDERAL DE ELECTORES

CATALOGOS A NIVEL ENTIDAD, DISTRITO LOCAL, MUNICIPIO Y SECCION

ENTIDAD	NOMBRE_ENTIDAD	DISTRITO_LOCAL	MUNICIPIO	NOMBRE_MUNICIPIO	SECCION
21	PUEBLA	5	143	SAN SALVADOR EL SECO	1850
21	PUEBLA	5	143	SAN SALVADOR EL SECO	1851
21	PUEBLA	5	143	SAN SALVADOR EL SECO	1852
21	PUEBLA	5	143	SAN SALVADOR EL SECO	1853
21	PUEBLA	5	143	SAN SALVADOR EL SECO	1854
21	PUEBLA	5	143	SAN SALVADOR EL SECO	1855
21	PUEBLA	5	143	SAN SALVADOR EL SECO	1856
21	PUEBLA	5	143	SAN SALVADOR EL SECO	1857
21	PUEBLA	5	169	TEPEYAHUALCO	2109
21	PUEBLA	5	169	TEPEYAHUALCO	2110
21	PUEBLA	5	169	TEPEYAHUALCO	2111
21	PUEBLA	5	169	TEPEYAHUALCO	2112
21	PUEBLA	5	169	TEPEYAHUALCO	2113
21	PUEBLA	5	169	TEPEYAHUALCO	2114
21	PUEBLA	5	169	TEPEYAHUALCO	2115
21	PUEBLA	5	172	TETELES DE AVILA CASTILLO	2132
21	PUEBLA	5	172	TETELES DE AVILA CASTILLO	2133
21	PUEBLA	5	186	TLATLAUQUITEPEC	2272
21	PUEBLA	5	186	TLATLAUQUITEPEC	2273
21	PUEBLA	5	186	TLATLAUQUITEPEC	2274
21	PUEBLA	5	186	TLATLAUQUITEPEC	2275
21	PUEBLA	5	186	TLATLAUQUITEPEC	2276
21	PUEBLA	5	186	TLATLAUQUITEPEC	2277
21	PUEBLA	5	186	TLATLAUQUITEPEC	2278
21	PUEBLA	5	186	TLATLAUQUITEPEC	2279
21	PUEBLA	5	186	TLATLAUQUITEPEC	2280
21	PUEBLA	5	186	TLATLAUQUITEPEC	2281
21	PUEBLA	5	186	TLATLAUQUITEPEC	2282
21	PUEBLA	5	186	TLATLAUQUITEPEC	2283
21	PUEBLA	5	186	TLATLAUQUITEPEC	2284
21	PUEBLA	5	186	TLATLAUQUITEPEC	2285
21	PUEBLA	5	186	TLATLAUQUITEPEC	2286
21	PUEBLA	5	186	TLATLAUQUITEPEC	2287
21	PUEBLA	5	186	TLATLAUQUITEPEC	2288
21	PUEBLA	5	186	TLATLAUQUITEPEC	2289
21	PUEBLA	5	186	TLATLAUQUITEPEC	2290
21	PUEBLA	5	186	TLATLAUQUITEPEC	2291
21	PUEBLA	5	186	TLATLAUQUITEPEC	2292
21	PUEBLA	5	186	TLATLAUQUITEPEC	2293
21	PUEBLA	5	186	TLATLAUQUITEPEC	2294
21	PUEBLA	5	204	YAONAHUAC	2416
21	PUEBLA	5	204	YAONAHUAC	2417
21	PUEBLA	5	204	YAONAHUAC	2418
21	PUEBLA	5	204	YAONAHUAC	2419



Instituto Nacional Electoral
CONSEJO GENERAL



DIRECCIÓN EJECUTIVA DEL REGISTRO FEDERAL DE ELECTORES

CATALOGOS A NIVEL ENTIDAD, DISTRITO LOCAL, MUNICIPIO Y SECCION

ENTIDAD	NOMBRE_ENTIDAD	DISTRITO_LOCAL	MUNICIPIO	NOMBRE_MUNICIPIO	SECCION
21	PUEBLA	6	2	ACATENO	20
21	PUEBLA	6	2	ACATENO	21
21	PUEBLA	6	2	ACATENO	22
21	PUEBLA	6	2	ACATENO	23
21	PUEBLA	6	2	ACATENO	24
21	PUEBLA	6	2	ACATENO	25
21	PUEBLA	6	2	ACATENO	26
21	PUEBLA	6	2	ACATENO	27
21	PUEBLA	6	25	AYOTOXCO DE GUERRERO	241
21	PUEBLA	6	25	AYOTOXCO DE GUERRERO	242
21	PUEBLA	6	25	AYOTOXCO DE GUERRERO	243
21	PUEBLA	6	25	AYOTOXCO DE GUERRERO	244
21	PUEBLA	6	55	CHIGNAUTLA	489
21	PUEBLA	6	55	CHIGNAUTLA	490
21	PUEBLA	6	55	CHIGNAUTLA	491
21	PUEBLA	6	55	CHIGNAUTLA	492
21	PUEBLA	6	55	CHIGNAUTLA	493
21	PUEBLA	6	55	CHIGNAUTLA	494
21	PUEBLA	6	55	CHIGNAUTLA	495
21	PUEBLA	6	77	HUEYAPAN	673
21	PUEBLA	6	77	HUEYAPAN	674
21	PUEBLA	6	77	HUEYAPAN	675
21	PUEBLA	6	77	HUEYAPAN	676
21	PUEBLA	6	77	HUEYAPAN	677
21	PUEBLA	6	78	HUEYTAMALCO	678
21	PUEBLA	6	78	HUEYTAMALCO	679
21	PUEBLA	6	78	HUEYTAMALCO	680
21	PUEBLA	6	78	HUEYTAMALCO	681
21	PUEBLA	6	78	HUEYTAMALCO	682
21	PUEBLA	6	78	HUEYTAMALCO	683
21	PUEBLA	6	78	HUEYTAMALCO	684
21	PUEBLA	6	78	HUEYTAMALCO	685
21	PUEBLA	6	78	HUEYTAMALCO	686
21	PUEBLA	6	78	HUEYTAMALCO	687
21	PUEBLA	6	78	HUEYTAMALCO	688
21	PUEBLA	6	78	HUEYTAMALCO	689
21	PUEBLA	6	78	HUEYTAMALCO	690
21	PUEBLA	6	78	HUEYTAMALCO	691
21	PUEBLA	6	78	HUEYTAMALCO	692
21	PUEBLA	6	157	TENAMPULCO	2025
21	PUEBLA	6	157	TENAMPULCO	2026
21	PUEBLA	6	157	TENAMPULCO	2027
21	PUEBLA	6	157	TENAMPULCO	2028
21	PUEBLA	6	157	TENAMPULCO	2029



Instituto Nacional Electoral
CONSEJO GENERAL



DIRECCIÓN EJECUTIVA DEL REGISTRO FEDERAL DE ELECTORES

CATALOGOS A NIVEL ENTIDAD, DISTRITO LOCAL, MUNICIPIO Y SECCION

ENTIDAD	NOMBRE_ENTIDAD	DISTRITO_LOCAL	MUNICIPIO	NOMBRE_MUNICIPIO	SECCION
21	PUEBLA	6	157	TENAMPULCO	2030
21	PUEBLA	6	157	TENAMPULCO	2031
21	PUEBLA	6	157	TENAMPULCO	2032
21	PUEBLA	6	173	TEZIUTLAN	2134
21	PUEBLA	6	173	TEZIUTLAN	2135
21	PUEBLA	6	173	TEZIUTLAN	2136
21	PUEBLA	6	173	TEZIUTLAN	2137
21	PUEBLA	6	173	TEZIUTLAN	2138
21	PUEBLA	6	173	TEZIUTLAN	2139
21	PUEBLA	6	173	TEZIUTLAN	2140
21	PUEBLA	6	173	TEZIUTLAN	2141
21	PUEBLA	6	173	TEZIUTLAN	2142
21	PUEBLA	6	173	TEZIUTLAN	2143
21	PUEBLA	6	173	TEZIUTLAN	2144
21	PUEBLA	6	173	TEZIUTLAN	2145
21	PUEBLA	6	173	TEZIUTLAN	2146
21	PUEBLA	6	173	TEZIUTLAN	2147
21	PUEBLA	6	173	TEZIUTLAN	2148
21	PUEBLA	6	173	TEZIUTLAN	2149
21	PUEBLA	6	173	TEZIUTLAN	2150
21	PUEBLA	6	173	TEZIUTLAN	2151
21	PUEBLA	6	173	TEZIUTLAN	2152
21	PUEBLA	6	173	TEZIUTLAN	2153
21	PUEBLA	6	173	TEZIUTLAN	2154
21	PUEBLA	6	173	TEZIUTLAN	2155
21	PUEBLA	6	173	TEZIUTLAN	2156
21	PUEBLA	6	173	TEZIUTLAN	2157
21	PUEBLA	6	173	TEZIUTLAN	2158
21	PUEBLA	6	173	TEZIUTLAN	2159
21	PUEBLA	6	173	TEZIUTLAN	2160
21	PUEBLA	6	173	TEZIUTLAN	2161
21	PUEBLA	6	173	TEZIUTLAN	2162
21	PUEBLA	6	173	TEZIUTLAN	2163
21	PUEBLA	6	173	TEZIUTLAN	2164
21	PUEBLA	6	173	TEZIUTLAN	2165
21	PUEBLA	6	173	TEZIUTLAN	2166
21	PUEBLA	6	173	TEZIUTLAN	2167
21	PUEBLA	6	173	TEZIUTLAN	2168
21	PUEBLA	6	173	TEZIUTLAN	2169
21	PUEBLA	6	173	TEZIUTLAN	2170
21	PUEBLA	6	173	TEZIUTLAN	2171
21	PUEBLA	6	173	TEZIUTLAN	2172
21	PUEBLA	6	173	TEZIUTLAN	2173
21	PUEBLA	6	173	TEZIUTLAN	2174



Instituto Nacional Electoral
CONSEJO GENERAL



DIRECCIÓN EJECUTIVA DEL REGISTRO FEDERAL DE ELECTORES

CATALOGOS A NIVEL ENTIDAD, DISTRITO LOCAL, MUNICIPIO Y SECCION

ENTIDAD	NOMBRE_ENTIDAD	DISTRITO_LOCAL	MUNICIPIO	NOMBRE_MUNICIPIO	SECCION
21	PUEBLA	6	199	XIUTETELCO	2393
21	PUEBLA	6	199	XIUTETELCO	2394
21	PUEBLA	6	199	XIUTETELCO	2395
21	PUEBLA	6	199	XIUTETELCO	2396
21	PUEBLA	6	199	XIUTETELCO	2397
21	PUEBLA	6	199	XIUTETELCO	2398
21	PUEBLA	6	199	XIUTETELCO	2399
21	PUEBLA	6	199	XIUTETELCO	2400
21	PUEBLA	6	199	XIUTETELCO	2401
21	PUEBLA	6	199	XIUTETELCO	2402
21	PUEBLA	6	199	XIUTETELCO	2403
21	PUEBLA	6	199	XIUTETELCO	2404
21	PUEBLA	7	49	CHIAUTZINGO	415
21	PUEBLA	7	49	CHIAUTZINGO	416
21	PUEBLA	7	49	CHIAUTZINGO	417
21	PUEBLA	7	49	CHIAUTZINGO	418
21	PUEBLA	7	49	CHIAUTZINGO	419
21	PUEBLA	7	49	CHIAUTZINGO	420
21	PUEBLA	7	49	CHIAUTZINGO	421
21	PUEBLA	7	49	CHIAUTZINGO	422
21	PUEBLA	7	123	SAN FELIPE TEOTLALCINGO	1677
21	PUEBLA	7	123	SAN FELIPE TEOTLALCINGO	1678
21	PUEBLA	7	123	SAN FELIPE TEOTLALCINGO	1679
21	PUEBLA	7	123	SAN FELIPE TEOTLALCINGO	1680
21	PUEBLA	7	123	SAN FELIPE TEOTLALCINGO	1681
21	PUEBLA	7	133	SAN MARTIN TEXMELUCAN	1720
21	PUEBLA	7	133	SAN MARTIN TEXMELUCAN	1721
21	PUEBLA	7	133	SAN MARTIN TEXMELUCAN	1722
21	PUEBLA	7	133	SAN MARTIN TEXMELUCAN	1723
21	PUEBLA	7	133	SAN MARTIN TEXMELUCAN	1724
21	PUEBLA	7	133	SAN MARTIN TEXMELUCAN	1725
21	PUEBLA	7	133	SAN MARTIN TEXMELUCAN	1726
21	PUEBLA	7	133	SAN MARTIN TEXMELUCAN	1727
21	PUEBLA	7	133	SAN MARTIN TEXMELUCAN	1728
21	PUEBLA	7	133	SAN MARTIN TEXMELUCAN	1729
21	PUEBLA	7	133	SAN MARTIN TEXMELUCAN	1730
21	PUEBLA	7	133	SAN MARTIN TEXMELUCAN	1731
21	PUEBLA	7	133	SAN MARTIN TEXMELUCAN	1732
21	PUEBLA	7	133	SAN MARTIN TEXMELUCAN	1733
21	PUEBLA	7	133	SAN MARTIN TEXMELUCAN	1734
21	PUEBLA	7	133	SAN MARTIN TEXMELUCAN	1735
21	PUEBLA	7	133	SAN MARTIN TEXMELUCAN	1736
21	PUEBLA	7	133	SAN MARTIN TEXMELUCAN	1737
21	PUEBLA	7	133	SAN MARTIN TEXMELUCAN	1738



**Instituto Nacional Electoral
CONSEJO GENERAL**



DIRECCIÓN EJECUTIVA DEL REGISTRO FEDERAL DE ELECTORES

CATALOGOS A NIVEL ENTIDAD, DISTRITO LOCAL, MUNICIPIO Y SECCION

ENTIDAD	NOMBRE_ENTIDAD	DISTRITO_LOCAL	MUNICIPIO	NOMBRE_MUNICIPIO	SECCION
21	PUEBLA	7	133	SAN MARTIN TEXMELUCAN	1739
21	PUEBLA	7	133	SAN MARTIN TEXMELUCAN	1740
21	PUEBLA	7	133	SAN MARTIN TEXMELUCAN	1741
21	PUEBLA	7	133	SAN MARTIN TEXMELUCAN	1742
21	PUEBLA	7	133	SAN MARTIN TEXMELUCAN	1743
21	PUEBLA	7	133	SAN MARTIN TEXMELUCAN	1744
21	PUEBLA	7	133	SAN MARTIN TEXMELUCAN	1745
21	PUEBLA	7	133	SAN MARTIN TEXMELUCAN	1746
21	PUEBLA	7	133	SAN MARTIN TEXMELUCAN	1747
21	PUEBLA	7	133	SAN MARTIN TEXMELUCAN	1748
21	PUEBLA	7	133	SAN MARTIN TEXMELUCAN	1749
21	PUEBLA	7	133	SAN MARTIN TEXMELUCAN	1750
21	PUEBLA	7	133	SAN MARTIN TEXMELUCAN	1751
21	PUEBLA	7	133	SAN MARTIN TEXMELUCAN	1752
21	PUEBLA	7	133	SAN MARTIN TEXMELUCAN	1753
21	PUEBLA	7	133	SAN MARTIN TEXMELUCAN	1754
21	PUEBLA	7	133	SAN MARTIN TEXMELUCAN	1755
21	PUEBLA	7	133	SAN MARTIN TEXMELUCAN	1756
21	PUEBLA	7	133	SAN MARTIN TEXMELUCAN	1757
21	PUEBLA	7	133	SAN MARTIN TEXMELUCAN	1758
21	PUEBLA	7	133	SAN MARTIN TEXMELUCAN	1759
21	PUEBLA	7	133	SAN MARTIN TEXMELUCAN	1760
21	PUEBLA	7	133	SAN MARTIN TEXMELUCAN	1761
21	PUEBLA	7	133	SAN MARTIN TEXMELUCAN	1762
21	PUEBLA	7	133	SAN MARTIN TEXMELUCAN	1763
21	PUEBLA	7	133	SAN MARTIN TEXMELUCAN	1764
21	PUEBLA	7	133	SAN MARTIN TEXMELUCAN	1765
21	PUEBLA	7	133	SAN MARTIN TEXMELUCAN	1766
21	PUEBLA	7	133	SAN MARTIN TEXMELUCAN	1767
21	PUEBLA	7	133	SAN MARTIN TEXMELUCAN	1768
21	PUEBLA	7	133	SAN MARTIN TEXMELUCAN	1769
21	PUEBLA	7	133	SAN MARTIN TEXMELUCAN	1770
21	PUEBLA	7	133	SAN MARTIN TEXMELUCAN	1771
21	PUEBLA	7	133	SAN MARTIN TEXMELUCAN	1772
21	PUEBLA	7	133	SAN MARTIN TEXMELUCAN	1773
21	PUEBLA	7	135	SAN MATIAS TLALANCALECA	1775
21	PUEBLA	7	135	SAN MATIAS TLALANCALECA	1776
21	PUEBLA	7	135	SAN MATIAS TLALANCALECA	1777
21	PUEBLA	7	135	SAN MATIAS TLALANCALECA	1778
21	PUEBLA	7	135	SAN MATIAS TLALANCALECA	1779
21	PUEBLA	7	135	SAN MATIAS TLALANCALECA	1780
21	PUEBLA	7	135	SAN MATIAS TLALANCALECA	1781
21	PUEBLA	7	135	SAN MATIAS TLALANCALECA	1782
21	PUEBLA	7	135	SAN MATIAS TLALANCALECA	1783



**Instituto Nacional Electoral
CONSEJO GENERAL**



DIRECCIÓN EJECUTIVA DEL REGISTRO FEDERAL DE ELECTORES

CATALOGOS A NIVEL ENTIDAD, DISTRITO LOCAL, MUNICIPIO Y SECCION

ENTIDAD	NOMBRE_ENTIDAD	DISTRITO_LOCAL	MUNICIPIO	NOMBRE_MUNICIPIO	SECCION
21	PUEBLA	7	144	SAN SALVADOR EL VERDE	1858
21	PUEBLA	7	144	SAN SALVADOR EL VERDE	1859
21	PUEBLA	7	144	SAN SALVADOR EL VERDE	1860
21	PUEBLA	7	144	SAN SALVADOR EL VERDE	1861
21	PUEBLA	7	144	SAN SALVADOR EL VERDE	1862
21	PUEBLA	7	144	SAN SALVADOR EL VERDE	1863
21	PUEBLA	7	144	SAN SALVADOR EL VERDE	1864
21	PUEBLA	7	144	SAN SALVADOR EL VERDE	1865
21	PUEBLA	7	144	SAN SALVADOR EL VERDE	1866
21	PUEBLA	7	144	SAN SALVADOR EL VERDE	1867
21	PUEBLA	7	180	TLAHUAPAN	2233
21	PUEBLA	7	180	TLAHUAPAN	2234
21	PUEBLA	7	180	TLAHUAPAN	2235
21	PUEBLA	7	180	TLAHUAPAN	2236
21	PUEBLA	7	180	TLAHUAPAN	2237
21	PUEBLA	7	180	TLAHUAPAN	2238
21	PUEBLA	7	180	TLAHUAPAN	2239
21	PUEBLA	7	180	TLAHUAPAN	2240
21	PUEBLA	7	180	TLAHUAPAN	2241
21	PUEBLA	7	180	TLAHUAPAN	2242
21	PUEBLA	7	180	TLAHUAPAN	2243
21	PUEBLA	7	180	TLAHUAPAN	2244
21	PUEBLA	7	180	TLAHUAPAN	2245
21	PUEBLA	7	180	TLAHUAPAN	2246
21	PUEBLA	7	180	TLAHUAPAN	2247
21	PUEBLA	8	26	CALPAN	245
21	PUEBLA	8	26	CALPAN	246
21	PUEBLA	8	26	CALPAN	247
21	PUEBLA	8	26	CALPAN	248
21	PUEBLA	8	26	CALPAN	249
21	PUEBLA	8	26	CALPAN	250
21	PUEBLA	8	26	CALPAN	251
21	PUEBLA	8	26	CALPAN	252
21	PUEBLA	8	61	DOMINGO ARENAS	515
21	PUEBLA	8	61	DOMINGO ARENAS	516
21	PUEBLA	8	61	DOMINGO ARENAS	517
21	PUEBLA	8	76	HUEJOTZINGO	651
21	PUEBLA	8	76	HUEJOTZINGO	652
21	PUEBLA	8	76	HUEJOTZINGO	653
21	PUEBLA	8	76	HUEJOTZINGO	654
21	PUEBLA	8	76	HUEJOTZINGO	655
21	PUEBLA	8	76	HUEJOTZINGO	656
21	PUEBLA	8	76	HUEJOTZINGO	657
21	PUEBLA	8	76	HUEJOTZINGO	658



Instituto Nacional Electoral
CONSEJO GENERAL



DIRECCIÓN EJECUTIVA DEL REGISTRO FEDERAL DE ELECTORES

CATALOGOS A NIVEL ENTIDAD, DISTRITO LOCAL, MUNICIPIO Y SECCION

ENTIDAD	NOMBRE_ENTIDAD	DISTRITO_LOCAL	MUNICIPIO	NOMBRE_MUNICIPIO	SECCION
21	PUEBLA	8	76	HUEJOTZINGO	659
21	PUEBLA	8	76	HUEJOTZINGO	660
21	PUEBLA	8	76	HUEJOTZINGO	661
21	PUEBLA	8	76	HUEJOTZINGO	662
21	PUEBLA	8	76	HUEJOTZINGO	663
21	PUEBLA	8	76	HUEJOTZINGO	664
21	PUEBLA	8	76	HUEJOTZINGO	665
21	PUEBLA	8	76	HUEJOTZINGO	666
21	PUEBLA	8	76	HUEJOTZINGO	667
21	PUEBLA	8	76	HUEJOTZINGO	668
21	PUEBLA	8	76	HUEJOTZINGO	669
21	PUEBLA	8	76	HUEJOTZINGO	670
21	PUEBLA	8	76	HUEJOTZINGO	671
21	PUEBLA	8	76	HUEJOTZINGO	672
21	PUEBLA	8	92	JUAN C. BONILLA	786
21	PUEBLA	8	92	JUAN C. BONILLA	787
21	PUEBLA	8	92	JUAN C. BONILLA	788
21	PUEBLA	8	92	JUAN C. BONILLA	789
21	PUEBLA	8	92	JUAN C. BONILLA	790
21	PUEBLA	8	92	JUAN C. BONILLA	791
21	PUEBLA	8	115	PUEBLA	2643
21	PUEBLA	8	115	PUEBLA	2663
21	PUEBLA	8	120	SAN ANDRES CHOLULA	1651
21	PUEBLA	8	120	SAN ANDRES CHOLULA	1652
21	PUEBLA	8	120	SAN ANDRES CHOLULA	1653
21	PUEBLA	8	120	SAN ANDRES CHOLULA	1654
21	PUEBLA	8	120	SAN ANDRES CHOLULA	1655
21	PUEBLA	8	120	SAN ANDRES CHOLULA	1656
21	PUEBLA	8	120	SAN ANDRES CHOLULA	1657
21	PUEBLA	8	120	SAN ANDRES CHOLULA	1658
21	PUEBLA	8	120	SAN ANDRES CHOLULA	1659
21	PUEBLA	8	120	SAN ANDRES CHOLULA	1660
21	PUEBLA	8	120	SAN ANDRES CHOLULA	1661
21	PUEBLA	8	120	SAN ANDRES CHOLULA	1662
21	PUEBLA	8	120	SAN ANDRES CHOLULA	1663
21	PUEBLA	8	120	SAN ANDRES CHOLULA	1665
21	PUEBLA	8	120	SAN ANDRES CHOLULA	1666
21	PUEBLA	8	120	SAN ANDRES CHOLULA	1667
21	PUEBLA	8	120	SAN ANDRES CHOLULA	1668
21	PUEBLA	8	120	SAN ANDRES CHOLULA	1669
21	PUEBLA	8	120	SAN ANDRES CHOLULA	1670
21	PUEBLA	8	120	SAN ANDRES CHOLULA	1671
21	PUEBLA	8	120	SAN ANDRES CHOLULA	2633
21	PUEBLA	8	120	SAN ANDRES CHOLULA	2634



**Instituto Nacional Electoral
CONSEJO GENERAL**



DIRECCIÓN EJECUTIVA DEL REGISTRO FEDERAL DE ELECTORES

CATALOGOS A NIVEL ENTIDAD, DISTRITO LOCAL, MUNICIPIO Y SECCION

ENTIDAD	NOMBRE_ENTIDAD	DISTRITO_LOCAL	MUNICIPIO	NOMBRE_MUNICIPIO	SECCION
21	PUEBLA	8	120	SAN ANDRES CHOLULA	2635
21	PUEBLA	8	120	SAN ANDRES CHOLULA	2636
21	PUEBLA	8	120	SAN ANDRES CHOLULA	2637
21	PUEBLA	8	120	SAN ANDRES CHOLULA	2638
21	PUEBLA	8	120	SAN ANDRES CHOLULA	2639
21	PUEBLA	8	120	SAN ANDRES CHOLULA	2640
21	PUEBLA	8	120	SAN ANDRES CHOLULA	2641
21	PUEBLA	8	120	SAN ANDRES CHOLULA	2642
21	PUEBLA	8	120	SAN ANDRES CHOLULA	2644
21	PUEBLA	8	120	SAN ANDRES CHOLULA	2645
21	PUEBLA	8	120	SAN ANDRES CHOLULA	2646
21	PUEBLA	8	120	SAN ANDRES CHOLULA	2647
21	PUEBLA	8	127	SAN JERONIMO TECUANIPAN	1695
21	PUEBLA	8	127	SAN JERONIMO TECUANIPAN	1696
21	PUEBLA	8	127	SAN JERONIMO TECUANIPAN	1697
21	PUEBLA	8	137	SAN MIGUEL XOXTLA	1785
21	PUEBLA	8	137	SAN MIGUEL XOXTLA	1786
21	PUEBLA	8	137	SAN MIGUEL XOXTLA	1787
21	PUEBLA	8	137	SAN MIGUEL XOXTLA	1788
21	PUEBLA	8	181	TLALTENANGO	2248
21	PUEBLA	8	181	TLALTENANGO	2249
21	PUEBLA	8	181	TLALTENANGO	2250
21	PUEBLA	9	35	CORONANGO	282
21	PUEBLA	9	35	CORONANGO	283
21	PUEBLA	9	35	CORONANGO	284
21	PUEBLA	9	35	CORONANGO	285
21	PUEBLA	9	35	CORONANGO	286
21	PUEBLA	9	35	CORONANGO	287
21	PUEBLA	9	35	CORONANGO	288
21	PUEBLA	9	35	CORONANGO	289
21	PUEBLA	9	35	CORONANGO	290
21	PUEBLA	9	35	CORONANGO	291
21	PUEBLA	9	35	CORONANGO	292
21	PUEBLA	9	35	CORONANGO	293
21	PUEBLA	9	42	CUAUTLANCINGO	325
21	PUEBLA	9	42	CUAUTLANCINGO	326
21	PUEBLA	9	42	CUAUTLANCINGO	327
21	PUEBLA	9	42	CUAUTLANCINGO	328
21	PUEBLA	9	42	CUAUTLANCINGO	329
21	PUEBLA	9	42	CUAUTLANCINGO	330
21	PUEBLA	9	42	CUAUTLANCINGO	331
21	PUEBLA	9	42	CUAUTLANCINGO	332
21	PUEBLA	9	42	CUAUTLANCINGO	333
21	PUEBLA	9	42	CUAUTLANCINGO	334



**Instituto Nacional Electoral
CONSEJO GENERAL**



DIRECCIÓN EJECUTIVA DEL REGISTRO FEDERAL DE ELECTORES

CATALOGOS A NIVEL ENTIDAD, DISTRITO LOCAL, MUNICIPIO Y SECCION

ENTIDAD	NOMBRE_ENTIDAD	DISTRITO_LOCAL	MUNICIPIO	NOMBRE_MUNICIPIO	SECCION
21	PUEBLA	9	42	CUAUTLANCINGO	335
21	PUEBLA	9	42	CUAUTLANCINGO	336
21	PUEBLA	9	42	CUAUTLANCINGO	337
21	PUEBLA	9	42	CUAUTLANCINGO	338
21	PUEBLA	9	42	CUAUTLANCINGO	339
21	PUEBLA	9	42	CUAUTLANCINGO	2549
21	PUEBLA	9	141	SAN PEDRO CHOLULA	1800
21	PUEBLA	9	141	SAN PEDRO CHOLULA	1801
21	PUEBLA	9	141	SAN PEDRO CHOLULA	1802
21	PUEBLA	9	141	SAN PEDRO CHOLULA	1803
21	PUEBLA	9	141	SAN PEDRO CHOLULA	1804
21	PUEBLA	9	141	SAN PEDRO CHOLULA	1805
21	PUEBLA	9	141	SAN PEDRO CHOLULA	1806
21	PUEBLA	9	141	SAN PEDRO CHOLULA	1807
21	PUEBLA	9	141	SAN PEDRO CHOLULA	1808
21	PUEBLA	9	141	SAN PEDRO CHOLULA	1809
21	PUEBLA	9	141	SAN PEDRO CHOLULA	1810
21	PUEBLA	9	141	SAN PEDRO CHOLULA	1811
21	PUEBLA	9	141	SAN PEDRO CHOLULA	1812
21	PUEBLA	9	141	SAN PEDRO CHOLULA	1813
21	PUEBLA	9	141	SAN PEDRO CHOLULA	1814
21	PUEBLA	9	141	SAN PEDRO CHOLULA	1815
21	PUEBLA	9	141	SAN PEDRO CHOLULA	1816
21	PUEBLA	9	141	SAN PEDRO CHOLULA	1817
21	PUEBLA	9	141	SAN PEDRO CHOLULA	1818
21	PUEBLA	9	141	SAN PEDRO CHOLULA	1819
21	PUEBLA	9	141	SAN PEDRO CHOLULA	1820
21	PUEBLA	9	141	SAN PEDRO CHOLULA	1821
21	PUEBLA	9	141	SAN PEDRO CHOLULA	1822
21	PUEBLA	9	141	SAN PEDRO CHOLULA	1823
21	PUEBLA	9	141	SAN PEDRO CHOLULA	1824
21	PUEBLA	9	141	SAN PEDRO CHOLULA	1825
21	PUEBLA	9	141	SAN PEDRO CHOLULA	1826
21	PUEBLA	9	141	SAN PEDRO CHOLULA	1827
21	PUEBLA	9	141	SAN PEDRO CHOLULA	1828
21	PUEBLA	9	141	SAN PEDRO CHOLULA	1829
21	PUEBLA	9	141	SAN PEDRO CHOLULA	1830
21	PUEBLA	9	141	SAN PEDRO CHOLULA	1831
21	PUEBLA	9	141	SAN PEDRO CHOLULA	1832
21	PUEBLA	9	141	SAN PEDRO CHOLULA	1833
21	PUEBLA	9	141	SAN PEDRO CHOLULA	1834
21	PUEBLA	9	141	SAN PEDRO CHOLULA	1835
21	PUEBLA	9	141	SAN PEDRO CHOLULA	1836
21	PUEBLA	9	141	SAN PEDRO CHOLULA	1837



**Instituto Nacional Electoral
CONSEJO GENERAL**



DIRECCIÓN EJECUTIVA DEL REGISTRO FEDERAL DE ELECTORES

CATALOGOS A NIVEL ENTIDAD, DISTRITO LOCAL, MUNICIPIO Y SECCION

ENTIDAD	NOMBRE_ENTIDAD	DISTRITO_LOCAL	MUNICIPIO	NOMBRE_MUNICIPIO	SECCION
21	PUEBLA	9	141	SAN PEDRO CHOLULA	1838
21	PUEBLA	9	141	SAN PEDRO CHOLULA	1839
21	PUEBLA	9	141	SAN PEDRO CHOLULA	1840
21	PUEBLA	9	141	SAN PEDRO CHOLULA	1841
21	PUEBLA	9	141	SAN PEDRO CHOLULA	1842
21	PUEBLA	9	141	SAN PEDRO CHOLULA	1843
21	PUEBLA	9	141	SAN PEDRO CHOLULA	1844
21	PUEBLA	9	141	SAN PEDRO CHOLULA	1845
21	PUEBLA	10	115	PUEBLA	1047
21	PUEBLA	10	115	PUEBLA	1048
21	PUEBLA	10	115	PUEBLA	1049
21	PUEBLA	10	115	PUEBLA	1050
21	PUEBLA	10	115	PUEBLA	1055
21	PUEBLA	10	115	PUEBLA	1056
21	PUEBLA	10	115	PUEBLA	1057
21	PUEBLA	10	115	PUEBLA	1058
21	PUEBLA	10	115	PUEBLA	1059
21	PUEBLA	10	115	PUEBLA	1060
21	PUEBLA	10	115	PUEBLA	1061
21	PUEBLA	10	115	PUEBLA	1062
21	PUEBLA	10	115	PUEBLA	1063
21	PUEBLA	10	115	PUEBLA	1064
21	PUEBLA	10	115	PUEBLA	1065
21	PUEBLA	10	115	PUEBLA	1066
21	PUEBLA	10	115	PUEBLA	1067
21	PUEBLA	10	115	PUEBLA	1068
21	PUEBLA	10	115	PUEBLA	1069
21	PUEBLA	10	115	PUEBLA	1070
21	PUEBLA	10	115	PUEBLA	1071
21	PUEBLA	10	115	PUEBLA	1072
21	PUEBLA	10	115	PUEBLA	1073
21	PUEBLA	10	115	PUEBLA	1074
21	PUEBLA	10	115	PUEBLA	1075
21	PUEBLA	10	115	PUEBLA	1076
21	PUEBLA	10	115	PUEBLA	1077
21	PUEBLA	10	115	PUEBLA	1078
21	PUEBLA	10	115	PUEBLA	1079
21	PUEBLA	10	115	PUEBLA	1392
21	PUEBLA	10	115	PUEBLA	1393
21	PUEBLA	10	115	PUEBLA	1394
21	PUEBLA	10	115	PUEBLA	1395
21	PUEBLA	10	115	PUEBLA	1406
21	PUEBLA	10	115	PUEBLA	1408
21	PUEBLA	10	115	PUEBLA	1409



Instituto Nacional Electoral
CONSEJO GENERAL



DIRECCIÓN EJECUTIVA DEL REGISTRO FEDERAL DE ELECTORES

CATALOGOS A NIVEL ENTIDAD, DISTRITO LOCAL, MUNICIPIO Y SECCION

ENTIDAD	NOMBRE_ENTIDAD	DISTRITO_LOCAL	MUNICIPIO	NOMBRE_MUNICIPIO	SECCION
21	PUEBLA	10	115	PUEBLA	1410
21	PUEBLA	10	115	PUEBLA	1411
21	PUEBLA	10	115	PUEBLA	1412
21	PUEBLA	10	115	PUEBLA	1413
21	PUEBLA	10	115	PUEBLA	1414
21	PUEBLA	10	115	PUEBLA	1416
21	PUEBLA	10	115	PUEBLA	1418
21	PUEBLA	10	115	PUEBLA	1419
21	PUEBLA	10	115	PUEBLA	1420
21	PUEBLA	10	115	PUEBLA	1421
21	PUEBLA	10	115	PUEBLA	1422
21	PUEBLA	10	115	PUEBLA	1601
21	PUEBLA	10	115	PUEBLA	2550
21	PUEBLA	10	115	PUEBLA	2622
21	PUEBLA	10	115	PUEBLA	2623
21	PUEBLA	10	115	PUEBLA	2624
21	PUEBLA	10	115	PUEBLA	2625
21	PUEBLA	10	115	PUEBLA	2626
21	PUEBLA	10	115	PUEBLA	2627
21	PUEBLA	10	115	PUEBLA	2628
21	PUEBLA	10	115	PUEBLA	2629
21	PUEBLA	10	115	PUEBLA	2630
21	PUEBLA	10	115	PUEBLA	2631
21	PUEBLA	10	115	PUEBLA	2632
21	PUEBLA	11	115	PUEBLA	941
21	PUEBLA	11	115	PUEBLA	942
21	PUEBLA	11	115	PUEBLA	943
21	PUEBLA	11	115	PUEBLA	944
21	PUEBLA	11	115	PUEBLA	945
21	PUEBLA	11	115	PUEBLA	946
21	PUEBLA	11	115	PUEBLA	947
21	PUEBLA	11	115	PUEBLA	948
21	PUEBLA	11	115	PUEBLA	949
21	PUEBLA	11	115	PUEBLA	950
21	PUEBLA	11	115	PUEBLA	951
21	PUEBLA	11	115	PUEBLA	952
21	PUEBLA	11	115	PUEBLA	953
21	PUEBLA	11	115	PUEBLA	954
21	PUEBLA	11	115	PUEBLA	955
21	PUEBLA	11	115	PUEBLA	956
21	PUEBLA	11	115	PUEBLA	957
21	PUEBLA	11	115	PUEBLA	973
21	PUEBLA	11	115	PUEBLA	974
21	PUEBLA	11	115	PUEBLA	975



**Instituto Nacional Electoral
CONSEJO GENERAL**



DIRECCIÓN EJECUTIVA DEL REGISTRO FEDERAL DE ELECTORES

CATALOGOS A NIVEL ENTIDAD, DISTRITO LOCAL, MUNICIPIO Y SECCION

ENTIDAD	NOMBRE_ENTIDAD	DISTRITO_LOCAL	MUNICIPIO	NOMBRE_MUNICIPIO	SECCION
21	PUEBLA	11	115	PUEBLA	976
21	PUEBLA	11	115	PUEBLA	977
21	PUEBLA	11	115	PUEBLA	978
21	PUEBLA	11	115	PUEBLA	979
21	PUEBLA	11	115	PUEBLA	980
21	PUEBLA	11	115	PUEBLA	981
21	PUEBLA	11	115	PUEBLA	982
21	PUEBLA	11	115	PUEBLA	983
21	PUEBLA	11	115	PUEBLA	985
21	PUEBLA	11	115	PUEBLA	995
21	PUEBLA	11	115	PUEBLA	996
21	PUEBLA	11	115	PUEBLA	997
21	PUEBLA	11	115	PUEBLA	998
21	PUEBLA	11	115	PUEBLA	999
21	PUEBLA	11	115	PUEBLA	1000
21	PUEBLA	11	115	PUEBLA	1001
21	PUEBLA	11	115	PUEBLA	1002
21	PUEBLA	11	115	PUEBLA	1003
21	PUEBLA	11	115	PUEBLA	1004
21	PUEBLA	11	115	PUEBLA	1005
21	PUEBLA	11	115	PUEBLA	1006
21	PUEBLA	11	115	PUEBLA	1007
21	PUEBLA	11	115	PUEBLA	1008
21	PUEBLA	11	115	PUEBLA	1009
21	PUEBLA	11	115	PUEBLA	1010
21	PUEBLA	11	115	PUEBLA	1011
21	PUEBLA	11	115	PUEBLA	1012
21	PUEBLA	11	115	PUEBLA	1013
21	PUEBLA	11	115	PUEBLA	1014
21	PUEBLA	11	115	PUEBLA	1015
21	PUEBLA	11	115	PUEBLA	1016
21	PUEBLA	11	115	PUEBLA	1017
21	PUEBLA	11	115	PUEBLA	1018
21	PUEBLA	11	115	PUEBLA	1019
21	PUEBLA	11	115	PUEBLA	1023
21	PUEBLA	11	115	PUEBLA	1024
21	PUEBLA	11	115	PUEBLA	1025
21	PUEBLA	11	115	PUEBLA	1026
21	PUEBLA	11	115	PUEBLA	1027
21	PUEBLA	11	115	PUEBLA	1028
21	PUEBLA	11	115	PUEBLA	1029
21	PUEBLA	11	115	PUEBLA	1030
21	PUEBLA	11	115	PUEBLA	1031
21	PUEBLA	11	115	PUEBLA	1032



Instituto Nacional Electoral
CONSEJO GENERAL



DIRECCIÓN EJECUTIVA DEL REGISTRO FEDERAL DE ELECTORES

CATALOGOS A NIVEL ENTIDAD, DISTRITO LOCAL, MUNICIPIO Y SECCION

ENTIDAD	NOMBRE_ENTIDAD	DISTRITO_LOCAL	MUNICIPIO	NOMBRE_MUNICIPIO	SECCION
21	PUEBLA	11	115	PUEBLA	1033
21	PUEBLA	11	115	PUEBLA	1034
21	PUEBLA	11	115	PUEBLA	1035
21	PUEBLA	11	115	PUEBLA	1036
21	PUEBLA	11	115	PUEBLA	1037
21	PUEBLA	11	115	PUEBLA	1038
21	PUEBLA	11	115	PUEBLA	1039
21	PUEBLA	11	115	PUEBLA	1040
21	PUEBLA	11	115	PUEBLA	1041
21	PUEBLA	11	115	PUEBLA	1042
21	PUEBLA	11	115	PUEBLA	1043
21	PUEBLA	11	115	PUEBLA	1044
21	PUEBLA	11	115	PUEBLA	1045
21	PUEBLA	11	115	PUEBLA	1046
21	PUEBLA	11	115	PUEBLA	1051
21	PUEBLA	11	115	PUEBLA	1052
21	PUEBLA	11	115	PUEBLA	1053
21	PUEBLA	11	115	PUEBLA	1054
21	PUEBLA	11	115	PUEBLA	1091
21	PUEBLA	11	115	PUEBLA	1092
21	PUEBLA	11	115	PUEBLA	1093
21	PUEBLA	11	115	PUEBLA	1094
21	PUEBLA	11	115	PUEBLA	1095
21	PUEBLA	11	115	PUEBLA	1096
21	PUEBLA	11	115	PUEBLA	1310
21	PUEBLA	11	115	PUEBLA	1311
21	PUEBLA	11	115	PUEBLA	1312
21	PUEBLA	11	115	PUEBLA	1313
21	PUEBLA	11	115	PUEBLA	1324
21	PUEBLA	11	115	PUEBLA	1325
21	PUEBLA	11	115	PUEBLA	1326
21	PUEBLA	11	115	PUEBLA	1327
21	PUEBLA	11	115	PUEBLA	1328
21	PUEBLA	11	115	PUEBLA	1329
21	PUEBLA	11	115	PUEBLA	1330
21	PUEBLA	11	115	PUEBLA	1331
21	PUEBLA	11	115	PUEBLA	1332
21	PUEBLA	11	115	PUEBLA	1333
21	PUEBLA	11	115	PUEBLA	1347
21	PUEBLA	11	115	PUEBLA	1348
21	PUEBLA	11	115	PUEBLA	1349
21	PUEBLA	11	115	PUEBLA	1350
21	PUEBLA	11	115	PUEBLA	1351
21	PUEBLA	11	115	PUEBLA	1352



Instituto Nacional Electoral
CONSEJO GENERAL



DIRECCIÓN EJECUTIVA DEL REGISTRO FEDERAL DE ELECTORES

CATALOGOS A NIVEL ENTIDAD, DISTRITO LOCAL, MUNICIPIO Y SECCION

ENTIDAD	NOMBRE_ENTIDAD	DISTRITO_LOCAL	MUNICIPIO	NOMBRE_MUNICIPIO	SECCION
21	PUEBLA	11	115	PUEBLA	1353
21	PUEBLA	11	115	PUEBLA	1362
21	PUEBLA	11	115	PUEBLA	1363
21	PUEBLA	11	115	PUEBLA	1364
21	PUEBLA	11	115	PUEBLA	1365
21	PUEBLA	11	115	PUEBLA	1366
21	PUEBLA	11	115	PUEBLA	1367
21	PUEBLA	11	115	PUEBLA	1368
21	PUEBLA	11	115	PUEBLA	1369
21	PUEBLA	11	115	PUEBLA	1370
21	PUEBLA	11	115	PUEBLA	1376
21	PUEBLA	11	115	PUEBLA	1377
21	PUEBLA	11	115	PUEBLA	1378
21	PUEBLA	11	115	PUEBLA	1379
21	PUEBLA	11	115	PUEBLA	1380
21	PUEBLA	11	115	PUEBLA	1381
21	PUEBLA	11	115	PUEBLA	1388
21	PUEBLA	11	115	PUEBLA	1389
21	PUEBLA	11	115	PUEBLA	1390
21	PUEBLA	11	115	PUEBLA	1391
21	PUEBLA	12	115	PUEBLA	1291
21	PUEBLA	12	115	PUEBLA	1292
21	PUEBLA	12	115	PUEBLA	1293
21	PUEBLA	12	115	PUEBLA	1302
21	PUEBLA	12	115	PUEBLA	1303
21	PUEBLA	12	115	PUEBLA	1304
21	PUEBLA	12	115	PUEBLA	1305
21	PUEBLA	12	115	PUEBLA	1316
21	PUEBLA	12	115	PUEBLA	1317
21	PUEBLA	12	115	PUEBLA	1318
21	PUEBLA	12	115	PUEBLA	1319
21	PUEBLA	12	115	PUEBLA	1320
21	PUEBLA	12	115	PUEBLA	1321
21	PUEBLA	12	115	PUEBLA	1334
21	PUEBLA	12	115	PUEBLA	1335
21	PUEBLA	12	115	PUEBLA	1336
21	PUEBLA	12	115	PUEBLA	1337
21	PUEBLA	12	115	PUEBLA	1338
21	PUEBLA	12	115	PUEBLA	1339
21	PUEBLA	12	115	PUEBLA	1340
21	PUEBLA	12	115	PUEBLA	1341
21	PUEBLA	12	115	PUEBLA	1342
21	PUEBLA	12	115	PUEBLA	1343
21	PUEBLA	12	115	PUEBLA	1344



Instituto Nacional Electoral
CONSEJO GENERAL



DIRECCIÓN EJECUTIVA DEL REGISTRO FEDERAL DE ELECTORES

CATALOGOS A NIVEL ENTIDAD, DISTRITO LOCAL, MUNICIPIO Y SECCION

ENTIDAD	NOMBRE_ENTIDAD	DISTRITO_LOCAL	MUNICIPIO	NOMBRE_MUNICIPIO	SECCION
21	PUEBLA	12	115	PUEBLA	1345
21	PUEBLA	12	115	PUEBLA	1346
21	PUEBLA	12	115	PUEBLA	1354
21	PUEBLA	12	115	PUEBLA	1355
21	PUEBLA	12	115	PUEBLA	1356
21	PUEBLA	12	115	PUEBLA	1357
21	PUEBLA	12	115	PUEBLA	1358
21	PUEBLA	12	115	PUEBLA	1359
21	PUEBLA	12	115	PUEBLA	1360
21	PUEBLA	12	115	PUEBLA	1361
21	PUEBLA	12	115	PUEBLA	1371
21	PUEBLA	12	115	PUEBLA	1372
21	PUEBLA	12	115	PUEBLA	1373
21	PUEBLA	12	115	PUEBLA	1374
21	PUEBLA	12	115	PUEBLA	1375
21	PUEBLA	12	115	PUEBLA	1382
21	PUEBLA	12	115	PUEBLA	1383
21	PUEBLA	12	115	PUEBLA	1384
21	PUEBLA	12	115	PUEBLA	1385
21	PUEBLA	12	115	PUEBLA	1386
21	PUEBLA	12	115	PUEBLA	1387
21	PUEBLA	12	115	PUEBLA	1396
21	PUEBLA	12	115	PUEBLA	1397
21	PUEBLA	12	115	PUEBLA	1398
21	PUEBLA	12	115	PUEBLA	1399
21	PUEBLA	12	115	PUEBLA	1400
21	PUEBLA	12	115	PUEBLA	1401
21	PUEBLA	12	115	PUEBLA	1402
21	PUEBLA	12	115	PUEBLA	1403
21	PUEBLA	12	115	PUEBLA	1404
21	PUEBLA	12	115	PUEBLA	1405
21	PUEBLA	12	115	PUEBLA	1415
21	PUEBLA	12	115	PUEBLA	1417
21	PUEBLA	12	115	PUEBLA	1542
21	PUEBLA	12	115	PUEBLA	1543
21	PUEBLA	12	115	PUEBLA	1544
21	PUEBLA	12	115	PUEBLA	1545
21	PUEBLA	12	115	PUEBLA	1546
21	PUEBLA	12	115	PUEBLA	1547
21	PUEBLA	12	115	PUEBLA	1548
21	PUEBLA	12	115	PUEBLA	1570
21	PUEBLA	12	115	PUEBLA	1571
21	PUEBLA	12	115	PUEBLA	1572
21	PUEBLA	12	115	PUEBLA	1573



Instituto Nacional Electoral
CONSEJO GENERAL



DIRECCIÓN EJECUTIVA DEL REGISTRO FEDERAL DE ELECTORES

CATALOGOS A NIVEL ENTIDAD, DISTRITO LOCAL, MUNICIPIO Y SECCION

ENTIDAD	NOMBRE_ENTIDAD	DISTRITO_LOCAL	MUNICIPIO	NOMBRE_MUNICIPIO	SECCION
21	PUEBLA	12	115	PUEBLA	1574
21	PUEBLA	12	115	PUEBLA	1575
21	PUEBLA	12	115	PUEBLA	1576
21	PUEBLA	12	115	PUEBLA	1577
21	PUEBLA	12	115	PUEBLA	1578
21	PUEBLA	12	115	PUEBLA	1579
21	PUEBLA	12	115	PUEBLA	1585
21	PUEBLA	12	115	PUEBLA	1586
21	PUEBLA	12	115	PUEBLA	1587
21	PUEBLA	12	115	PUEBLA	1596
21	PUEBLA	12	115	PUEBLA	1597
21	PUEBLA	13	115	PUEBLA	933
21	PUEBLA	13	115	PUEBLA	934
21	PUEBLA	13	115	PUEBLA	935
21	PUEBLA	13	115	PUEBLA	936
21	PUEBLA	13	115	PUEBLA	937
21	PUEBLA	13	115	PUEBLA	938
21	PUEBLA	13	115	PUEBLA	939
21	PUEBLA	13	115	PUEBLA	940
21	PUEBLA	13	115	PUEBLA	958
21	PUEBLA	13	115	PUEBLA	959
21	PUEBLA	13	115	PUEBLA	960
21	PUEBLA	13	115	PUEBLA	961
21	PUEBLA	13	115	PUEBLA	962
21	PUEBLA	13	115	PUEBLA	963
21	PUEBLA	13	115	PUEBLA	964
21	PUEBLA	13	115	PUEBLA	965
21	PUEBLA	13	115	PUEBLA	966
21	PUEBLA	13	115	PUEBLA	967
21	PUEBLA	13	115	PUEBLA	968
21	PUEBLA	13	115	PUEBLA	969
21	PUEBLA	13	115	PUEBLA	970
21	PUEBLA	13	115	PUEBLA	971
21	PUEBLA	13	115	PUEBLA	972
21	PUEBLA	13	115	PUEBLA	984
21	PUEBLA	13	115	PUEBLA	986
21	PUEBLA	13	115	PUEBLA	987
21	PUEBLA	13	115	PUEBLA	988
21	PUEBLA	13	115	PUEBLA	989
21	PUEBLA	13	115	PUEBLA	990
21	PUEBLA	13	115	PUEBLA	991
21	PUEBLA	13	115	PUEBLA	992
21	PUEBLA	13	115	PUEBLA	993
21	PUEBLA	13	115	PUEBLA	994



**Instituto Nacional Electoral
CONSEJO GENERAL**



DIRECCIÓN EJECUTIVA DEL REGISTRO FEDERAL DE ELECTORES

CATALOGOS A NIVEL ENTIDAD, DISTRITO LOCAL, MUNICIPIO Y SECCION

ENTIDAD	NOMBRE_ENTIDAD	DISTRITO_LOCAL	MUNICIPIO	NOMBRE_MUNICIPIO	SECCION
21	PUEBLA	13	115	PUEBLA	1020
21	PUEBLA	13	115	PUEBLA	1021
21	PUEBLA	13	115	PUEBLA	1022
21	PUEBLA	13	115	PUEBLA	1080
21	PUEBLA	13	115	PUEBLA	1081
21	PUEBLA	13	115	PUEBLA	1082
21	PUEBLA	13	115	PUEBLA	1083
21	PUEBLA	13	115	PUEBLA	1084
21	PUEBLA	13	115	PUEBLA	1085
21	PUEBLA	13	115	PUEBLA	1086
21	PUEBLA	13	115	PUEBLA	1087
21	PUEBLA	13	115	PUEBLA	1088
21	PUEBLA	13	115	PUEBLA	1089
21	PUEBLA	13	115	PUEBLA	1090
21	PUEBLA	13	115	PUEBLA	1097
21	PUEBLA	13	115	PUEBLA	1098
21	PUEBLA	13	115	PUEBLA	1099
21	PUEBLA	13	115	PUEBLA	1100
21	PUEBLA	13	115	PUEBLA	1101
21	PUEBLA	13	115	PUEBLA	1102
21	PUEBLA	13	115	PUEBLA	1103
21	PUEBLA	13	115	PUEBLA	1104
21	PUEBLA	13	115	PUEBLA	1105
21	PUEBLA	13	115	PUEBLA	1106
21	PUEBLA	13	115	PUEBLA	1107
21	PUEBLA	13	115	PUEBLA	1108
21	PUEBLA	13	115	PUEBLA	1109
21	PUEBLA	13	115	PUEBLA	1110
21	PUEBLA	13	115	PUEBLA	1111
21	PUEBLA	13	115	PUEBLA	1112
21	PUEBLA	13	115	PUEBLA	1113
21	PUEBLA	13	115	PUEBLA	1114
21	PUEBLA	13	115	PUEBLA	1115
21	PUEBLA	13	115	PUEBLA	1116
21	PUEBLA	13	115	PUEBLA	1117
21	PUEBLA	13	115	PUEBLA	1118
21	PUEBLA	13	115	PUEBLA	1119
21	PUEBLA	13	115	PUEBLA	1120
21	PUEBLA	13	115	PUEBLA	1121
21	PUEBLA	13	115	PUEBLA	1122
21	PUEBLA	13	115	PUEBLA	1123
21	PUEBLA	13	115	PUEBLA	1124
21	PUEBLA	13	115	PUEBLA	1125
21	PUEBLA	13	115	PUEBLA	1126



**Instituto Nacional Electoral
CONSEJO GENERAL**



DIRECCIÓN EJECUTIVA DEL REGISTRO FEDERAL DE ELECTORES

CATALOGOS A NIVEL ENTIDAD, DISTRITO LOCAL, MUNICIPIO Y SECCION

ENTIDAD	NOMBRE_ENTIDAD	DISTRITO_LOCAL	MUNICIPIO	NOMBRE_MUNICIPIO	SECCION
21	PUEBLA	13	115	PUEBLA	1127
21	PUEBLA	13	115	PUEBLA	1128
21	PUEBLA	13	115	PUEBLA	1129
21	PUEBLA	13	115	PUEBLA	1130
21	PUEBLA	13	115	PUEBLA	1131
21	PUEBLA	13	115	PUEBLA	1132
21	PUEBLA	13	115	PUEBLA	1133
21	PUEBLA	13	115	PUEBLA	1134
21	PUEBLA	13	115	PUEBLA	1135
21	PUEBLA	13	115	PUEBLA	1136
21	PUEBLA	13	115	PUEBLA	1137
21	PUEBLA	13	115	PUEBLA	1138
21	PUEBLA	13	115	PUEBLA	1139
21	PUEBLA	13	115	PUEBLA	1140
21	PUEBLA	13	115	PUEBLA	1141
21	PUEBLA	13	115	PUEBLA	1142
21	PUEBLA	13	115	PUEBLA	1143
21	PUEBLA	13	115	PUEBLA	1144
21	PUEBLA	13	115	PUEBLA	1145
21	PUEBLA	13	115	PUEBLA	1146
21	PUEBLA	13	115	PUEBLA	1147
21	PUEBLA	13	115	PUEBLA	1148
21	PUEBLA	13	115	PUEBLA	1149
21	PUEBLA	13	115	PUEBLA	1150
21	PUEBLA	13	115	PUEBLA	1151
21	PUEBLA	13	115	PUEBLA	1152
21	PUEBLA	13	115	PUEBLA	1153
21	PUEBLA	13	115	PUEBLA	1154
21	PUEBLA	13	115	PUEBLA	1155
21	PUEBLA	13	115	PUEBLA	1156
21	PUEBLA	13	115	PUEBLA	1157
21	PUEBLA	13	115	PUEBLA	1158
21	PUEBLA	13	115	PUEBLA	1159
21	PUEBLA	13	115	PUEBLA	1160
21	PUEBLA	13	115	PUEBLA	1161
21	PUEBLA	13	115	PUEBLA	1162
21	PUEBLA	13	115	PUEBLA	1163
21	PUEBLA	13	115	PUEBLA	1164
21	PUEBLA	13	115	PUEBLA	1165
21	PUEBLA	13	115	PUEBLA	1166
21	PUEBLA	13	115	PUEBLA	1167
21	PUEBLA	13	115	PUEBLA	1168
21	PUEBLA	13	115	PUEBLA	1169
21	PUEBLA	13	115	PUEBLA	1170



**Instituto Nacional Electoral
CONSEJO GENERAL**



DIRECCIÓN EJECUTIVA DEL REGISTRO FEDERAL DE ELECTORES

CATALOGOS A NIVEL ENTIDAD, DISTRITO LOCAL, MUNICIPIO Y SECCION

ENTIDAD	NOMBRE_ENTIDAD	DISTRITO_LOCAL	MUNICIPIO	NOMBRE_MUNICIPIO	SECCION
21	PUEBLA	13	115	PUEBLA	1171
21	PUEBLA	13	115	PUEBLA	1172
21	PUEBLA	13	115	PUEBLA	1173
21	PUEBLA	13	115	PUEBLA	1174
21	PUEBLA	13	115	PUEBLA	1175
21	PUEBLA	13	115	PUEBLA	1176
21	PUEBLA	13	115	PUEBLA	1177
21	PUEBLA	13	115	PUEBLA	1178
21	PUEBLA	13	115	PUEBLA	1179
21	PUEBLA	13	115	PUEBLA	1180
21	PUEBLA	13	115	PUEBLA	1182
21	PUEBLA	13	115	PUEBLA	1183
21	PUEBLA	13	115	PUEBLA	1184
21	PUEBLA	13	115	PUEBLA	1185
21	PUEBLA	13	115	PUEBLA	1195
21	PUEBLA	13	115	PUEBLA	1196
21	PUEBLA	13	115	PUEBLA	1261
21	PUEBLA	13	115	PUEBLA	1262
21	PUEBLA	13	115	PUEBLA	1263
21	PUEBLA	13	115	PUEBLA	1264
21	PUEBLA	13	115	PUEBLA	1265
21	PUEBLA	13	115	PUEBLA	1266
21	PUEBLA	13	115	PUEBLA	1267
21	PUEBLA	13	115	PUEBLA	1268
21	PUEBLA	13	115	PUEBLA	1269
21	PUEBLA	13	115	PUEBLA	1270
21	PUEBLA	13	115	PUEBLA	1271
21	PUEBLA	13	115	PUEBLA	1272
21	PUEBLA	13	115	PUEBLA	1273
21	PUEBLA	13	115	PUEBLA	1274
21	PUEBLA	13	115	PUEBLA	1275
21	PUEBLA	13	115	PUEBLA	1276
21	PUEBLA	13	115	PUEBLA	1277
21	PUEBLA	13	115	PUEBLA	1278
21	PUEBLA	13	115	PUEBLA	1281
21	PUEBLA	13	115	PUEBLA	1282
21	PUEBLA	13	115	PUEBLA	1283
21	PUEBLA	13	115	PUEBLA	1284
21	PUEBLA	13	115	PUEBLA	1285
21	PUEBLA	13	115	PUEBLA	1286
21	PUEBLA	13	115	PUEBLA	1287
21	PUEBLA	13	115	PUEBLA	1288
21	PUEBLA	13	115	PUEBLA	1289
21	PUEBLA	13	115	PUEBLA	1294



Instituto Nacional Electoral
CONSEJO GENERAL



DIRECCIÓN EJECUTIVA DEL REGISTRO FEDERAL DE ELECTORES

CATALOGOS A NIVEL ENTIDAD, DISTRITO LOCAL, MUNICIPIO Y SECCION

ENTIDAD	NOMBRE_ENTIDAD	DISTRITO_LOCAL	MUNICIPIO	NOMBRE_MUNICIPIO	SECCION
21	PUEBLA	13	115	PUEBLA	1295
21	PUEBLA	13	115	PUEBLA	1296
21	PUEBLA	13	115	PUEBLA	1297
21	PUEBLA	13	115	PUEBLA	1298
21	PUEBLA	13	115	PUEBLA	1299
21	PUEBLA	13	115	PUEBLA	1300
21	PUEBLA	13	115	PUEBLA	1301
21	PUEBLA	13	115	PUEBLA	1306
21	PUEBLA	13	115	PUEBLA	1307
21	PUEBLA	13	115	PUEBLA	1308
21	PUEBLA	13	115	PUEBLA	1309
21	PUEBLA	13	115	PUEBLA	1314
21	PUEBLA	13	115	PUEBLA	1315
21	PUEBLA	13	115	PUEBLA	1322
21	PUEBLA	13	115	PUEBLA	1323
21	PUEBLA	13	115	PUEBLA	1423
21	PUEBLA	13	115	PUEBLA	1424
21	PUEBLA	13	115	PUEBLA	1425
21	PUEBLA	13	115	PUEBLA	1426
21	PUEBLA	13	115	PUEBLA	1427
21	PUEBLA	13	115	PUEBLA	1428
21	PUEBLA	13	115	PUEBLA	1429
21	PUEBLA	13	115	PUEBLA	1430
21	PUEBLA	13	115	PUEBLA	1431
21	PUEBLA	13	115	PUEBLA	1432
21	PUEBLA	13	115	PUEBLA	1433
21	PUEBLA	13	115	PUEBLA	1434
21	PUEBLA	13	115	PUEBLA	1435
21	PUEBLA	13	115	PUEBLA	1436
21	PUEBLA	13	115	PUEBLA	1437
21	PUEBLA	13	115	PUEBLA	1438
21	PUEBLA	13	115	PUEBLA	1439
21	PUEBLA	13	115	PUEBLA	1440
21	PUEBLA	13	115	PUEBLA	1451
21	PUEBLA	13	115	PUEBLA	1452
21	PUEBLA	13	115	PUEBLA	1453
21	PUEBLA	13	115	PUEBLA	1454
21	PUEBLA	13	115	PUEBLA	1471
21	PUEBLA	13	115	PUEBLA	1472
21	PUEBLA	13	115	PUEBLA	1473
21	PUEBLA	13	115	PUEBLA	1474
21	PUEBLA	13	115	PUEBLA	1475
21	PUEBLA	13	115	PUEBLA	1476
21	PUEBLA	13	120	SAN ANDRES CHOLULA	2659



**Instituto Nacional Electoral
CONSEJO GENERAL**



DIRECCIÓN EJECUTIVA DEL REGISTRO FEDERAL DE ELECTORES

CATALOGOS A NIVEL ENTIDAD, DISTRITO LOCAL, MUNICIPIO Y SECCION

ENTIDAD	NOMBRE_ENTIDAD	DISTRITO_LOCAL	MUNICIPIO	NOMBRE_MUNICIPIO	SECCION
21	PUEBLA	13	120	SAN ANDRES CHOLULA	2660
21	PUEBLA	13	120	SAN ANDRES CHOLULA	2661
21	PUEBLA	13	120	SAN ANDRES CHOLULA	2662
21	PUEBLA	14	115	PUEBLA	1181
21	PUEBLA	14	115	PUEBLA	1197
21	PUEBLA	14	115	PUEBLA	1198
21	PUEBLA	14	115	PUEBLA	1199
21	PUEBLA	14	115	PUEBLA	1200
21	PUEBLA	14	115	PUEBLA	1201
21	PUEBLA	14	115	PUEBLA	1213
21	PUEBLA	14	115	PUEBLA	1279
21	PUEBLA	14	115	PUEBLA	1280
21	PUEBLA	14	115	PUEBLA	1290
21	PUEBLA	14	115	PUEBLA	1441
21	PUEBLA	14	115	PUEBLA	1442
21	PUEBLA	14	115	PUEBLA	1443
21	PUEBLA	14	115	PUEBLA	1444
21	PUEBLA	14	115	PUEBLA	1445
21	PUEBLA	14	115	PUEBLA	1446
21	PUEBLA	14	115	PUEBLA	1447
21	PUEBLA	14	115	PUEBLA	1448
21	PUEBLA	14	115	PUEBLA	1449
21	PUEBLA	14	115	PUEBLA	1450
21	PUEBLA	14	115	PUEBLA	1455
21	PUEBLA	14	115	PUEBLA	1456
21	PUEBLA	14	115	PUEBLA	1457
21	PUEBLA	14	115	PUEBLA	1458
21	PUEBLA	14	115	PUEBLA	1459
21	PUEBLA	14	115	PUEBLA	1460
21	PUEBLA	14	115	PUEBLA	1461
21	PUEBLA	14	115	PUEBLA	1462
21	PUEBLA	14	115	PUEBLA	1463
21	PUEBLA	14	115	PUEBLA	1464
21	PUEBLA	14	115	PUEBLA	1465
21	PUEBLA	14	115	PUEBLA	1466
21	PUEBLA	14	115	PUEBLA	1467
21	PUEBLA	14	115	PUEBLA	1468
21	PUEBLA	14	115	PUEBLA	1469
21	PUEBLA	14	115	PUEBLA	1470
21	PUEBLA	14	115	PUEBLA	1477
21	PUEBLA	14	115	PUEBLA	1478
21	PUEBLA	14	115	PUEBLA	1479
21	PUEBLA	14	115	PUEBLA	1480
21	PUEBLA	14	115	PUEBLA	1481



Instituto Nacional Electoral
CONSEJO GENERAL



DIRECCIÓN EJECUTIVA DEL REGISTRO FEDERAL DE ELECTORES

CATALOGOS A NIVEL ENTIDAD, DISTRITO LOCAL, MUNICIPIO Y SECCION

ENTIDAD	NOMBRE_ENTIDAD	DISTRITO_LOCAL	MUNICIPIO	NOMBRE_MUNICIPIO	SECCION
21	PUEBLA	14	115	PUEBLA	1482
21	PUEBLA	14	115	PUEBLA	1483
21	PUEBLA	14	115	PUEBLA	1484
21	PUEBLA	14	115	PUEBLA	1485
21	PUEBLA	14	115	PUEBLA	1486
21	PUEBLA	14	115	PUEBLA	1487
21	PUEBLA	14	115	PUEBLA	1488
21	PUEBLA	14	115	PUEBLA	1489
21	PUEBLA	14	115	PUEBLA	1490
21	PUEBLA	14	115	PUEBLA	1491
21	PUEBLA	14	115	PUEBLA	1492
21	PUEBLA	14	115	PUEBLA	1493
21	PUEBLA	14	115	PUEBLA	1494
21	PUEBLA	14	115	PUEBLA	1495
21	PUEBLA	14	115	PUEBLA	1496
21	PUEBLA	14	115	PUEBLA	1497
21	PUEBLA	14	115	PUEBLA	1498
21	PUEBLA	14	115	PUEBLA	1499
21	PUEBLA	14	115	PUEBLA	1500
21	PUEBLA	14	115	PUEBLA	1501
21	PUEBLA	14	115	PUEBLA	1502
21	PUEBLA	14	115	PUEBLA	1503
21	PUEBLA	14	115	PUEBLA	1504
21	PUEBLA	14	115	PUEBLA	1505
21	PUEBLA	14	115	PUEBLA	1506
21	PUEBLA	14	115	PUEBLA	1507
21	PUEBLA	14	115	PUEBLA	1508
21	PUEBLA	14	115	PUEBLA	1509
21	PUEBLA	14	115	PUEBLA	1510
21	PUEBLA	14	115	PUEBLA	1511
21	PUEBLA	14	115	PUEBLA	1512
21	PUEBLA	14	115	PUEBLA	1513
21	PUEBLA	14	115	PUEBLA	1514
21	PUEBLA	14	115	PUEBLA	1515
21	PUEBLA	14	115	PUEBLA	1516
21	PUEBLA	14	115	PUEBLA	1517
21	PUEBLA	14	115	PUEBLA	1518
21	PUEBLA	14	115	PUEBLA	1519
21	PUEBLA	14	115	PUEBLA	1520
21	PUEBLA	14	115	PUEBLA	1521
21	PUEBLA	14	115	PUEBLA	1522
21	PUEBLA	14	115	PUEBLA	1523
21	PUEBLA	14	115	PUEBLA	1524
21	PUEBLA	14	115	PUEBLA	1525



**Instituto Nacional Electoral
CONSEJO GENERAL**



DIRECCIÓN EJECUTIVA DEL REGISTRO FEDERAL DE ELECTORES

CATALOGOS A NIVEL ENTIDAD, DISTRITO LOCAL, MUNICIPIO Y SECCION

ENTIDAD	NOMBRE_ENTIDAD	DISTRITO_LOCAL	MUNICIPIO	NOMBRE_MUNICIPIO	SECCION
21	PUEBLA	14	115	PUEBLA	1526
21	PUEBLA	14	115	PUEBLA	1527
21	PUEBLA	14	115	PUEBLA	1528
21	PUEBLA	14	115	PUEBLA	1529
21	PUEBLA	14	115	PUEBLA	1530
21	PUEBLA	14	115	PUEBLA	1531
21	PUEBLA	14	115	PUEBLA	1532
21	PUEBLA	14	115	PUEBLA	1533
21	PUEBLA	14	115	PUEBLA	1534
21	PUEBLA	14	115	PUEBLA	1535
21	PUEBLA	14	115	PUEBLA	1537
21	PUEBLA	14	115	PUEBLA	1538
21	PUEBLA	14	115	PUEBLA	1539
21	PUEBLA	14	115	PUEBLA	1540
21	PUEBLA	14	115	PUEBLA	1541
21	PUEBLA	14	115	PUEBLA	1549
21	PUEBLA	14	115	PUEBLA	1550
21	PUEBLA	14	115	PUEBLA	1551
21	PUEBLA	14	115	PUEBLA	1552
21	PUEBLA	14	115	PUEBLA	1553
21	PUEBLA	14	115	PUEBLA	1555
21	PUEBLA	14	115	PUEBLA	1556
21	PUEBLA	14	115	PUEBLA	1557
21	PUEBLA	14	115	PUEBLA	1567
21	PUEBLA	14	115	PUEBLA	1568
21	PUEBLA	14	115	PUEBLA	1569
21	PUEBLA	14	115	PUEBLA	1580
21	PUEBLA	14	115	PUEBLA	1581
21	PUEBLA	14	115	PUEBLA	1582
21	PUEBLA	14	115	PUEBLA	1583
21	PUEBLA	14	115	PUEBLA	1584
21	PUEBLA	14	115	PUEBLA	1588
21	PUEBLA	14	115	PUEBLA	1589
21	PUEBLA	14	115	PUEBLA	1594
21	PUEBLA	14	115	PUEBLA	1595
21	PUEBLA	14	115	PUEBLA	1598
21	PUEBLA	15	115	PUEBLA	1186
21	PUEBLA	15	115	PUEBLA	1187
21	PUEBLA	15	115	PUEBLA	1188
21	PUEBLA	15	115	PUEBLA	1189
21	PUEBLA	15	115	PUEBLA	1190
21	PUEBLA	15	115	PUEBLA	1191
21	PUEBLA	15	115	PUEBLA	1192
21	PUEBLA	15	115	PUEBLA	1193



Instituto Nacional Electoral
CONSEJO GENERAL



DIRECCIÓN EJECUTIVA DEL REGISTRO FEDERAL DE ELECTORES

CATALOGOS A NIVEL ENTIDAD, DISTRITO LOCAL, MUNICIPIO Y SECCION

ENTIDAD	NOMBRE_ENTIDAD	DISTRITO_LOCAL	MUNICIPIO	NOMBRE_MUNICIPIO	SECCION
21	PUEBLA	15	115	PUEBLA	1194
21	PUEBLA	15	115	PUEBLA	1202
21	PUEBLA	15	115	PUEBLA	1203
21	PUEBLA	15	115	PUEBLA	1204
21	PUEBLA	15	115	PUEBLA	1205
21	PUEBLA	15	115	PUEBLA	1206
21	PUEBLA	15	115	PUEBLA	1207
21	PUEBLA	15	115	PUEBLA	1208
21	PUEBLA	15	115	PUEBLA	1209
21	PUEBLA	15	115	PUEBLA	1210
21	PUEBLA	15	115	PUEBLA	1211
21	PUEBLA	15	115	PUEBLA	1212
21	PUEBLA	15	115	PUEBLA	1215
21	PUEBLA	15	115	PUEBLA	1216
21	PUEBLA	15	115	PUEBLA	1217
21	PUEBLA	15	115	PUEBLA	1218
21	PUEBLA	15	115	PUEBLA	1219
21	PUEBLA	15	115	PUEBLA	1220
21	PUEBLA	15	115	PUEBLA	1221
21	PUEBLA	15	115	PUEBLA	1222
21	PUEBLA	15	115	PUEBLA	1223
21	PUEBLA	15	115	PUEBLA	1224
21	PUEBLA	15	115	PUEBLA	1225
21	PUEBLA	15	115	PUEBLA	1226
21	PUEBLA	15	115	PUEBLA	1227
21	PUEBLA	15	115	PUEBLA	1228
21	PUEBLA	15	115	PUEBLA	1229
21	PUEBLA	15	115	PUEBLA	1230
21	PUEBLA	15	115	PUEBLA	1231
21	PUEBLA	15	115	PUEBLA	1232
21	PUEBLA	15	115	PUEBLA	1233
21	PUEBLA	15	115	PUEBLA	1235
21	PUEBLA	15	115	PUEBLA	1236
21	PUEBLA	15	115	PUEBLA	1237
21	PUEBLA	15	115	PUEBLA	1238
21	PUEBLA	15	115	PUEBLA	1239
21	PUEBLA	15	115	PUEBLA	1240
21	PUEBLA	15	115	PUEBLA	1241
21	PUEBLA	15	115	PUEBLA	1243
21	PUEBLA	15	115	PUEBLA	1244
21	PUEBLA	15	115	PUEBLA	1245
21	PUEBLA	15	115	PUEBLA	1246
21	PUEBLA	15	115	PUEBLA	1248
21	PUEBLA	15	115	PUEBLA	1253



**Instituto Nacional Electoral
CONSEJO GENERAL**



DIRECCIÓN EJECUTIVA DEL REGISTRO FEDERAL DE ELECTORES

CATALOGOS A NIVEL ENTIDAD, DISTRITO LOCAL, MUNICIPIO Y SECCION

ENTIDAD	NOMBRE_ENTIDAD	DISTRITO_LOCAL	MUNICIPIO	NOMBRE_MUNICIPIO	SECCION
21	PUEBLA	15	115	PUEBLA	2551
21	PUEBLA	15	115	PUEBLA	2552
21	PUEBLA	15	115	PUEBLA	2553
21	PUEBLA	15	115	PUEBLA	2554
21	PUEBLA	15	115	PUEBLA	2555
21	PUEBLA	15	115	PUEBLA	2556
21	PUEBLA	15	115	PUEBLA	2557
21	PUEBLA	15	115	PUEBLA	2558
21	PUEBLA	15	115	PUEBLA	2559
21	PUEBLA	15	115	PUEBLA	2560
21	PUEBLA	15	115	PUEBLA	2561
21	PUEBLA	15	115	PUEBLA	2562
21	PUEBLA	15	115	PUEBLA	2563
21	PUEBLA	15	115	PUEBLA	2564
21	PUEBLA	15	115	PUEBLA	2565
21	PUEBLA	15	115	PUEBLA	2566
21	PUEBLA	15	115	PUEBLA	2567
21	PUEBLA	15	115	PUEBLA	2568
21	PUEBLA	15	115	PUEBLA	2569
21	PUEBLA	15	115	PUEBLA	2570
21	PUEBLA	15	115	PUEBLA	2571
21	PUEBLA	15	115	PUEBLA	2572
21	PUEBLA	15	115	PUEBLA	2573
21	PUEBLA	15	115	PUEBLA	2574
21	PUEBLA	15	115	PUEBLA	2575
21	PUEBLA	15	115	PUEBLA	2576
21	PUEBLA	15	115	PUEBLA	2577
21	PUEBLA	15	115	PUEBLA	2578
21	PUEBLA	15	115	PUEBLA	2579
21	PUEBLA	15	115	PUEBLA	2580
21	PUEBLA	15	115	PUEBLA	2581
21	PUEBLA	15	115	PUEBLA	2582
21	PUEBLA	16	115	PUEBLA	1214
21	PUEBLA	16	115	PUEBLA	1242
21	PUEBLA	16	115	PUEBLA	1249
21	PUEBLA	16	115	PUEBLA	1251
21	PUEBLA	16	115	PUEBLA	1252
21	PUEBLA	16	115	PUEBLA	1254
21	PUEBLA	16	115	PUEBLA	1255
21	PUEBLA	16	115	PUEBLA	1256
21	PUEBLA	16	115	PUEBLA	1257
21	PUEBLA	16	115	PUEBLA	1258
21	PUEBLA	16	115	PUEBLA	1259
21	PUEBLA	16	115	PUEBLA	1260



Instituto Nacional Electoral
CONSEJO GENERAL



DIRECCIÓN EJECUTIVA DEL REGISTRO FEDERAL DE ELECTORES

CATALOGOS A NIVEL ENTIDAD, DISTRITO LOCAL, MUNICIPIO Y SECCION

ENTIDAD	NOMBRE_ENTIDAD	DISTRITO_LOCAL	MUNICIPIO	NOMBRE_MUNICIPIO	SECCION
21	PUEBLA	16	115	PUEBLA	1536
21	PUEBLA	16	115	PUEBLA	1554
21	PUEBLA	16	115	PUEBLA	1558
21	PUEBLA	16	115	PUEBLA	1559
21	PUEBLA	16	115	PUEBLA	1561
21	PUEBLA	16	115	PUEBLA	1562
21	PUEBLA	16	115	PUEBLA	1563
21	PUEBLA	16	115	PUEBLA	1564
21	PUEBLA	16	115	PUEBLA	1565
21	PUEBLA	16	115	PUEBLA	1566
21	PUEBLA	16	115	PUEBLA	1590
21	PUEBLA	16	115	PUEBLA	1591
21	PUEBLA	16	115	PUEBLA	1592
21	PUEBLA	16	115	PUEBLA	1593
21	PUEBLA	16	115	PUEBLA	1599
21	PUEBLA	16	115	PUEBLA	1600
21	PUEBLA	16	115	PUEBLA	1602
21	PUEBLA	16	115	PUEBLA	1603
21	PUEBLA	16	115	PUEBLA	1604
21	PUEBLA	16	115	PUEBLA	1605
21	PUEBLA	16	115	PUEBLA	1606
21	PUEBLA	16	115	PUEBLA	1607
21	PUEBLA	16	115	PUEBLA	1608
21	PUEBLA	16	115	PUEBLA	1609
21	PUEBLA	16	115	PUEBLA	2583
21	PUEBLA	16	115	PUEBLA	2584
21	PUEBLA	16	115	PUEBLA	2585
21	PUEBLA	16	115	PUEBLA	2586
21	PUEBLA	16	115	PUEBLA	2587
21	PUEBLA	16	115	PUEBLA	2588
21	PUEBLA	16	115	PUEBLA	2589
21	PUEBLA	16	115	PUEBLA	2590
21	PUEBLA	16	115	PUEBLA	2591
21	PUEBLA	16	115	PUEBLA	2592
21	PUEBLA	16	115	PUEBLA	2593
21	PUEBLA	16	115	PUEBLA	2594
21	PUEBLA	16	115	PUEBLA	2595
21	PUEBLA	16	115	PUEBLA	2596
21	PUEBLA	16	115	PUEBLA	2597
21	PUEBLA	16	115	PUEBLA	2598
21	PUEBLA	16	115	PUEBLA	2599
21	PUEBLA	16	115	PUEBLA	2600
21	PUEBLA	16	115	PUEBLA	2601
21	PUEBLA	16	115	PUEBLA	2602



Instituto Nacional Electoral
CONSEJO GENERAL



DIRECCIÓN EJECUTIVA DEL REGISTRO FEDERAL DE ELECTORES

CATALOGOS A NIVEL ENTIDAD, DISTRITO LOCAL, MUNICIPIO Y SECCION

ENTIDAD	NOMBRE_ENTIDAD	DISTRITO_LOCAL	MUNICIPIO	NOMBRE_MUNICIPIO	SECCION
21	PUEBLA	16	115	PUEBLA	2603
21	PUEBLA	16	115	PUEBLA	2604
21	PUEBLA	16	115	PUEBLA	2605
21	PUEBLA	16	115	PUEBLA	2606
21	PUEBLA	16	115	PUEBLA	2607
21	PUEBLA	16	115	PUEBLA	2608
21	PUEBLA	16	115	PUEBLA	2609
21	PUEBLA	16	115	PUEBLA	2610
21	PUEBLA	16	115	PUEBLA	2611
21	PUEBLA	16	115	PUEBLA	2612
21	PUEBLA	16	115	PUEBLA	2613
21	PUEBLA	16	115	PUEBLA	2614
21	PUEBLA	16	115	PUEBLA	2615
21	PUEBLA	16	115	PUEBLA	2616
21	PUEBLA	16	115	PUEBLA	2617
21	PUEBLA	16	115	PUEBLA	2618
21	PUEBLA	16	115	PUEBLA	2619
21	PUEBLA	16	115	PUEBLA	2620
21	PUEBLA	16	115	PUEBLA	2621
21	PUEBLA	16	115	PUEBLA	2648
21	PUEBLA	16	115	PUEBLA	2649
21	PUEBLA	16	115	PUEBLA	2650
21	PUEBLA	16	115	PUEBLA	2651
21	PUEBLA	16	115	PUEBLA	2652
21	PUEBLA	16	115	PUEBLA	2653
21	PUEBLA	16	115	PUEBLA	2654
21	PUEBLA	16	115	PUEBLA	2655
21	PUEBLA	16	115	PUEBLA	2656
21	PUEBLA	16	115	PUEBLA	2657
21	PUEBLA	16	115	PUEBLA	2658
21	PUEBLA	17	1	ACAJETE	1
21	PUEBLA	17	1	ACAJETE	2
21	PUEBLA	17	1	ACAJETE	3
21	PUEBLA	17	1	ACAJETE	4
21	PUEBLA	17	1	ACAJETE	5
21	PUEBLA	17	1	ACAJETE	6
21	PUEBLA	17	1	ACAJETE	7
21	PUEBLA	17	1	ACAJETE	8
21	PUEBLA	17	1	ACAJETE	9
21	PUEBLA	17	1	ACAJETE	10
21	PUEBLA	17	1	ACAJETE	11
21	PUEBLA	17	1	ACAJETE	12
21	PUEBLA	17	1	ACAJETE	13
21	PUEBLA	17	1	ACAJETE	14



Instituto Nacional Electoral
CONSEJO GENERAL



DIRECCIÓN EJECUTIVA DEL REGISTRO FEDERAL DE ELECTORES

CATALOGOS A NIVEL ENTIDAD, DISTRITO LOCAL, MUNICIPIO Y SECCION

ENTIDAD	NOMBRE_ENTIDAD	DISTRITO_LOCAL	MUNICIPIO	NOMBRE_MUNICIPIO	SECCION
21	PUEBLA	17	1	ACAJETE	15
21	PUEBLA	17	1	ACAJETE	16
21	PUEBLA	17	1	ACAJETE	17
21	PUEBLA	17	1	ACAJETE	18
21	PUEBLA	17	1	ACAJETE	19
21	PUEBLA	17	15	AMAZOC	116
21	PUEBLA	17	15	AMAZOC	117
21	PUEBLA	17	15	AMAZOC	118
21	PUEBLA	17	15	AMAZOC	119
21	PUEBLA	17	15	AMAZOC	120
21	PUEBLA	17	15	AMAZOC	121
21	PUEBLA	17	15	AMAZOC	122
21	PUEBLA	17	15	AMAZOC	123
21	PUEBLA	17	15	AMAZOC	124
21	PUEBLA	17	15	AMAZOC	125
21	PUEBLA	17	15	AMAZOC	126
21	PUEBLA	17	15	AMAZOC	127
21	PUEBLA	17	15	AMAZOC	128
21	PUEBLA	17	15	AMAZOC	129
21	PUEBLA	17	15	AMAZOC	130
21	PUEBLA	17	15	AMAZOC	131
21	PUEBLA	17	15	AMAZOC	132
21	PUEBLA	17	15	AMAZOC	133
21	PUEBLA	17	20	ATOYATEMPAN	222
21	PUEBLA	17	20	ATOYATEMPAN	223
21	PUEBLA	17	41	CUAUTINCHAN	323
21	PUEBLA	17	41	CUAUTINCHAN	324
21	PUEBLA	17	99	MIXTLA	823
21	PUEBLA	17	99	MIXTLA	824
21	PUEBLA	17	150	SANTO TOMAS HUEYOTLIPAN	1888
21	PUEBLA	17	150	SANTO TOMAS HUEYOTLIPAN	1889
21	PUEBLA	17	150	SANTO TOMAS HUEYOTLIPAN	1890
21	PUEBLA	17	152	TECALI DE HERRERA	1897
21	PUEBLA	17	152	TECALI DE HERRERA	1898
21	PUEBLA	17	152	TECALI DE HERRERA	1899
21	PUEBLA	17	152	TECALI DE HERRERA	1900
21	PUEBLA	17	152	TECALI DE HERRERA	1901
21	PUEBLA	17	152	TECALI DE HERRERA	1902
21	PUEBLA	17	152	TECALI DE HERRERA	1903
21	PUEBLA	17	152	TECALI DE HERRERA	1904
21	PUEBLA	17	152	TECALI DE HERRERA	1905
21	PUEBLA	17	162	TEPATLAXCO DE HIDALGO	2051
21	PUEBLA	17	162	TEPATLAXCO DE HIDALGO	2052
21	PUEBLA	17	162	TEPATLAXCO DE HIDALGO	2053



Instituto Nacional Electoral
CONSEJO GENERAL



DIRECCIÓN EJECUTIVA DEL REGISTRO FEDERAL DE ELECTORES

CATALOGOS A NIVEL ENTIDAD, DISTRITO LOCAL, MUNICIPIO Y SECCION

ENTIDAD	NOMBRE_ENTIDAD	DISTRITO_LOCAL	MUNICIPIO	NOMBRE_MUNICIPIO	SECCION
21	PUEBLA	17	162	TEPATLAXCO DE HIDALGO	2054
21	PUEBLA	17	162	TEPATLAXCO DE HIDALGO	2055
21	PUEBLA	17	162	TEPATLAXCO DE HIDALGO	2056
21	PUEBLA	17	162	TEPATLAXCO DE HIDALGO	2057
21	PUEBLA	17	193	TZICATLACOYAN	2329
21	PUEBLA	17	193	TZICATLACOYAN	2330
21	PUEBLA	17	193	TZICATLACOYAN	2331
21	PUEBLA	17	193	TZICATLACOYAN	2332
21	PUEBLA	18	4	ACATZINGO	45
21	PUEBLA	18	4	ACATZINGO	46
21	PUEBLA	18	4	ACATZINGO	47
21	PUEBLA	18	4	ACATZINGO	48
21	PUEBLA	18	4	ACATZINGO	49
21	PUEBLA	18	4	ACATZINGO	50
21	PUEBLA	18	4	ACATZINGO	51
21	PUEBLA	18	4	ACATZINGO	52
21	PUEBLA	18	4	ACATZINGO	53
21	PUEBLA	18	4	ACATZINGO	54
21	PUEBLA	18	4	ACATZINGO	55
21	PUEBLA	18	4	ACATZINGO	56
21	PUEBLA	18	4	ACATZINGO	57
21	PUEBLA	18	4	ACATZINGO	58
21	PUEBLA	18	4	ACATZINGO	59
21	PUEBLA	18	4	ACATZINGO	60
21	PUEBLA	18	39	CUAPIAXTLA DE MADERO	317
21	PUEBLA	18	39	CUAPIAXTLA DE MADERO	318
21	PUEBLA	18	98	MAZAPILTEPEC DE JUAREZ	821
21	PUEBLA	18	98	MAZAPILTEPEC DE JUAREZ	822
21	PUEBLA	18	105	NOPALUCAN	846
21	PUEBLA	18	105	NOPALUCAN	847
21	PUEBLA	18	105	NOPALUCAN	848
21	PUEBLA	18	105	NOPALUCAN	850
21	PUEBLA	18	105	NOPALUCAN	851
21	PUEBLA	18	105	NOPALUCAN	852
21	PUEBLA	18	105	NOPALUCAN	853
21	PUEBLA	18	119	LOS REYES DE JUAREZ	1643
21	PUEBLA	18	119	LOS REYES DE JUAREZ	1644
21	PUEBLA	18	119	LOS REYES DE JUAREZ	1645
21	PUEBLA	18	119	LOS REYES DE JUAREZ	1646
21	PUEBLA	18	119	LOS REYES DE JUAREZ	1647
21	PUEBLA	18	119	LOS REYES DE JUAREZ	1648
21	PUEBLA	18	119	LOS REYES DE JUAREZ	1649
21	PUEBLA	18	119	LOS REYES DE JUAREZ	1650
21	PUEBLA	18	145	SAN SALVADOR HUIXCOLOTLA	1868



**Instituto Nacional Electoral
CONSEJO GENERAL**



DIRECCIÓN EJECUTIVA DEL REGISTRO FEDERAL DE ELECTORES

CATALOGOS A NIVEL ENTIDAD, DISTRITO LOCAL, MUNICIPIO Y SECCION

ENTIDAD	NOMBRE_ENTIDAD	DISTRITO_LOCAL	MUNICIPIO	NOMBRE_MUNICIPIO	SECCION
21	PUEBLA	18	145	SAN SALVADOR HUIXCOLOTLA	1869
21	PUEBLA	18	145	SAN SALVADOR HUIXCOLOTLA	1870
21	PUEBLA	18	145	SAN SALVADOR HUIXCOLOTLA	1871
21	PUEBLA	18	151	SOLTEPEC	1891
21	PUEBLA	18	151	SOLTEPEC	1892
21	PUEBLA	18	151	SOLTEPEC	1893
21	PUEBLA	18	151	SOLTEPEC	1894
21	PUEBLA	18	151	SOLTEPEC	1895
21	PUEBLA	18	151	SOLTEPEC	1896
21	PUEBLA	18	163	TEPEACA	2058
21	PUEBLA	18	163	TEPEACA	2059
21	PUEBLA	18	163	TEPEACA	2060
21	PUEBLA	18	163	TEPEACA	2061
21	PUEBLA	18	163	TEPEACA	2062
21	PUEBLA	18	163	TEPEACA	2063
21	PUEBLA	18	163	TEPEACA	2064
21	PUEBLA	18	163	TEPEACA	2065
21	PUEBLA	18	163	TEPEACA	2066
21	PUEBLA	18	163	TEPEACA	2067
21	PUEBLA	18	163	TEPEACA	2068
21	PUEBLA	18	163	TEPEACA	2069
21	PUEBLA	18	163	TEPEACA	2070
21	PUEBLA	18	163	TEPEACA	2071
21	PUEBLA	18	163	TEPEACA	2072
21	PUEBLA	18	163	TEPEACA	2073
21	PUEBLA	18	163	TEPEACA	2074
21	PUEBLA	18	163	TEPEACA	2075
21	PUEBLA	18	163	TEPEACA	2076
21	PUEBLA	18	163	TEPEACA	2077
21	PUEBLA	18	163	TEPEACA	2078
21	PUEBLA	18	163	TEPEACA	2079
21	PUEBLA	18	163	TEPEACA	2080
21	PUEBLA	18	163	TEPEACA	2081
21	PUEBLA	19	66	GENERAL FELIPE ANGELES	544
21	PUEBLA	19	66	GENERAL FELIPE ANGELES	545
21	PUEBLA	19	66	GENERAL FELIPE ANGELES	546
21	PUEBLA	19	66	GENERAL FELIPE ANGELES	547
21	PUEBLA	19	66	GENERAL FELIPE ANGELES	548
21	PUEBLA	19	66	GENERAL FELIPE ANGELES	549
21	PUEBLA	19	66	GENERAL FELIPE ANGELES	550
21	PUEBLA	19	111	PALMAR DE BRAVO	897
21	PUEBLA	19	111	PALMAR DE BRAVO	898
21	PUEBLA	19	111	PALMAR DE BRAVO	899
21	PUEBLA	19	111	PALMAR DE BRAVO	900



Instituto Nacional Electoral
CONSEJO GENERAL



DIRECCIÓN EJECUTIVA DEL REGISTRO FEDERAL DE ELECTORES

CATALOGOS A NIVEL ENTIDAD, DISTRITO LOCAL, MUNICIPIO Y SECCION

ENTIDAD	NOMBRE_ENTIDAD	DISTRITO_LOCAL	MUNICIPIO	NOMBRE_MUNICIPIO	SECCION
21	PUEBLA	19	111	PALMAR DE BRAVO	901
21	PUEBLA	19	111	PALMAR DE BRAVO	902
21	PUEBLA	19	111	PALMAR DE BRAVO	903
21	PUEBLA	19	111	PALMAR DE BRAVO	904
21	PUEBLA	19	111	PALMAR DE BRAVO	905
21	PUEBLA	19	111	PALMAR DE BRAVO	906
21	PUEBLA	19	111	PALMAR DE BRAVO	907
21	PUEBLA	19	111	PALMAR DE BRAVO	908
21	PUEBLA	19	111	PALMAR DE BRAVO	909
21	PUEBLA	19	111	PALMAR DE BRAVO	910
21	PUEBLA	19	111	PALMAR DE BRAVO	911
21	PUEBLA	19	116	QUECHOLAC	1610
21	PUEBLA	19	116	QUECHOLAC	1611
21	PUEBLA	19	116	QUECHOLAC	1612
21	PUEBLA	19	116	QUECHOLAC	1613
21	PUEBLA	19	116	QUECHOLAC	1614
21	PUEBLA	19	116	QUECHOLAC	1615
21	PUEBLA	19	116	QUECHOLAC	1616
21	PUEBLA	19	116	QUECHOLAC	1617
21	PUEBLA	19	116	QUECHOLAC	1618
21	PUEBLA	19	116	QUECHOLAC	1619
21	PUEBLA	19	116	QUECHOLAC	1620
21	PUEBLA	19	116	QUECHOLAC	1621
21	PUEBLA	19	116	QUECHOLAC	1622
21	PUEBLA	19	116	QUECHOLAC	1623
21	PUEBLA	19	116	QUECHOLAC	1624
21	PUEBLA	19	116	QUECHOLAC	1625
21	PUEBLA	19	153	TECAMACHALCO	1906
21	PUEBLA	19	153	TECAMACHALCO	1907
21	PUEBLA	19	153	TECAMACHALCO	1908
21	PUEBLA	19	153	TECAMACHALCO	1909
21	PUEBLA	19	153	TECAMACHALCO	1910
21	PUEBLA	19	153	TECAMACHALCO	1911
21	PUEBLA	19	153	TECAMACHALCO	1912
21	PUEBLA	19	153	TECAMACHALCO	1913
21	PUEBLA	19	153	TECAMACHALCO	1914
21	PUEBLA	19	153	TECAMACHALCO	1915
21	PUEBLA	19	153	TECAMACHALCO	1916
21	PUEBLA	19	153	TECAMACHALCO	1917
21	PUEBLA	19	153	TECAMACHALCO	1918
21	PUEBLA	19	153	TECAMACHALCO	1919
21	PUEBLA	19	153	TECAMACHALCO	1920
21	PUEBLA	19	153	TECAMACHALCO	1921
21	PUEBLA	19	153	TECAMACHALCO	1922



**Instituto Nacional Electoral
CONSEJO GENERAL**



DIRECCIÓN EJECUTIVA DEL REGISTRO FEDERAL DE ELECTORES

CATALOGOS A NIVEL ENTIDAD, DISTRITO LOCAL, MUNICIPIO Y SECCION

ENTIDAD	NOMBRE_ENTIDAD	DISTRITO_LOCAL	MUNICIPIO	NOMBRE_MUNICIPIO	SECCION
21	PUEBLA	19	153	TECAMACHALCO	1923
21	PUEBLA	19	153	TECAMACHALCO	1924
21	PUEBLA	19	153	TECAMACHALCO	1925
21	PUEBLA	19	153	TECAMACHALCO	1926
21	PUEBLA	19	153	TECAMACHALCO	1927
21	PUEBLA	19	153	TECAMACHALCO	1928
21	PUEBLA	19	182	TLANEPANTLA	2251
21	PUEBLA	19	182	TLANEPANTLA	2252
21	PUEBLA	19	189	TOCHTEPEC	2310
21	PUEBLA	19	189	TOCHTEPEC	2311
21	PUEBLA	19	189	TOCHTEPEC	2312
21	PUEBLA	19	189	TOCHTEPEC	2313
21	PUEBLA	19	189	TOCHTEPEC	2314
21	PUEBLA	19	189	TOCHTEPEC	2315
21	PUEBLA	19	189	TOCHTEPEC	2316
21	PUEBLA	19	205	YEHUALTEPEC	2420
21	PUEBLA	19	205	YEHUALTEPEC	2421
21	PUEBLA	19	205	YEHUALTEPEC	2422
21	PUEBLA	19	205	YEHUALTEPEC	2423
21	PUEBLA	19	205	YEHUALTEPEC	2424
21	PUEBLA	19	205	YEHUALTEPEC	2425
21	PUEBLA	19	205	YEHUALTEPEC	2426
21	PUEBLA	19	205	YEHUALTEPEC	2427
21	PUEBLA	19	205	YEHUALTEPEC	2428
21	PUEBLA	20	12	ALJOJUCA	103
21	PUEBLA	20	12	ALJOJUCA	104
21	PUEBLA	20	12	ALJOJUCA	105
21	PUEBLA	20	12	ALJOJUCA	106
21	PUEBLA	20	23	ATZITZINTLA	234
21	PUEBLA	20	23	ATZITZINTLA	235
21	PUEBLA	20	23	ATZITZINTLA	236
21	PUEBLA	20	23	ATZITZINTLA	237
21	PUEBLA	20	23	ATZITZINTLA	238
21	PUEBLA	20	29	CAÑADA MORELOS	262
21	PUEBLA	20	29	CAÑADA MORELOS	263
21	PUEBLA	20	29	CAÑADA MORELOS	264
21	PUEBLA	20	29	CAÑADA MORELOS	265
21	PUEBLA	20	29	CAÑADA MORELOS	266
21	PUEBLA	20	29	CAÑADA MORELOS	267
21	PUEBLA	20	29	CAÑADA MORELOS	268
21	PUEBLA	20	29	CAÑADA MORELOS	269
21	PUEBLA	20	29	CAÑADA MORELOS	270
21	PUEBLA	20	46	CHALCHICOMULA DE SESMA	371
21	PUEBLA	20	46	CHALCHICOMULA DE SESMA	372



**Instituto Nacional Electoral
CONSEJO GENERAL**



DIRECCIÓN EJECUTIVA DEL REGISTRO FEDERAL DE ELECTORES

CATALOGOS A NIVEL ENTIDAD, DISTRITO LOCAL, MUNICIPIO Y SECCION

ENTIDAD	NOMBRE_ENTIDAD	DISTRITO_LOCAL	MUNICIPIO	NOMBRE_MUNICIPIO	SECCION
21	PUEBLA	20	46	CHALCHICOMULA DE SESMA	373
21	PUEBLA	20	46	CHALCHICOMULA DE SESMA	374
21	PUEBLA	20	46	CHALCHICOMULA DE SESMA	375
21	PUEBLA	20	46	CHALCHICOMULA DE SESMA	376
21	PUEBLA	20	46	CHALCHICOMULA DE SESMA	377
21	PUEBLA	20	46	CHALCHICOMULA DE SESMA	378
21	PUEBLA	20	46	CHALCHICOMULA DE SESMA	379
21	PUEBLA	20	46	CHALCHICOMULA DE SESMA	380
21	PUEBLA	20	46	CHALCHICOMULA DE SESMA	381
21	PUEBLA	20	46	CHALCHICOMULA DE SESMA	382
21	PUEBLA	20	46	CHALCHICOMULA DE SESMA	383
21	PUEBLA	20	46	CHALCHICOMULA DE SESMA	384
21	PUEBLA	20	46	CHALCHICOMULA DE SESMA	385
21	PUEBLA	20	46	CHALCHICOMULA DE SESMA	386
21	PUEBLA	20	46	CHALCHICOMULA DE SESMA	387
21	PUEBLA	20	46	CHALCHICOMULA DE SESMA	388
21	PUEBLA	20	46	CHALCHICOMULA DE SESMA	389
21	PUEBLA	20	46	CHALCHICOMULA DE SESMA	390
21	PUEBLA	20	46	CHALCHICOMULA DE SESMA	391
21	PUEBLA	20	46	CHALCHICOMULA DE SESMA	392
21	PUEBLA	20	46	CHALCHICOMULA DE SESMA	393
21	PUEBLA	20	46	CHALCHICOMULA DE SESMA	394
21	PUEBLA	20	51	CHICHQUILA	430
21	PUEBLA	20	51	CHICHQUILA	431
21	PUEBLA	20	51	CHICHQUILA	432
21	PUEBLA	20	51	CHICHQUILA	433
21	PUEBLA	20	51	CHICHQUILA	434
21	PUEBLA	20	51	CHICHQUILA	435
21	PUEBLA	20	51	CHICHQUILA	436
21	PUEBLA	20	51	CHICHQUILA	437
21	PUEBLA	20	51	CHICHQUILA	438
21	PUEBLA	20	59	CHILCHOTLA	505
21	PUEBLA	20	59	CHILCHOTLA	506
21	PUEBLA	20	59	CHILCHOTLA	507
21	PUEBLA	20	59	CHILCHOTLA	508
21	PUEBLA	20	59	CHILCHOTLA	509
21	PUEBLA	20	59	CHILCHOTLA	510
21	PUEBLA	20	59	CHILCHOTLA	511
21	PUEBLA	20	64	ESPERANZA	526
21	PUEBLA	20	64	ESPERANZA	527
21	PUEBLA	20	64	ESPERANZA	528
21	PUEBLA	20	64	ESPERANZA	529
21	PUEBLA	20	64	ESPERANZA	530
21	PUEBLA	20	64	ESPERANZA	531



Instituto Nacional Electoral
CONSEJO GENERAL



DIRECCIÓN EJECUTIVA DEL REGISTRO FEDERAL DE ELECTORES

CATALOGOS A NIVEL ENTIDAD, DISTRITO LOCAL, MUNICIPIO Y SECCION

ENTIDAD	NOMBRE_ENTIDAD	DISTRITO_LOCAL	MUNICIPIO	NOMBRE_MUNICIPIO	SECCION
21	PUEBLA	20	64	ESPERANZA	532
21	PUEBLA	20	64	ESPERANZA	533
21	PUEBLA	20	64	ESPERANZA	534
21	PUEBLA	20	68	GUADALUPE VICTORIA	555
21	PUEBLA	20	68	GUADALUPE VICTORIA	556
21	PUEBLA	20	68	GUADALUPE VICTORIA	557
21	PUEBLA	20	68	GUADALUPE VICTORIA	558
21	PUEBLA	20	68	GUADALUPE VICTORIA	559
21	PUEBLA	20	68	GUADALUPE VICTORIA	560
21	PUEBLA	20	68	GUADALUPE VICTORIA	561
21	PUEBLA	20	68	GUADALUPE VICTORIA	562
21	PUEBLA	20	68	GUADALUPE VICTORIA	563
21	PUEBLA	20	68	GUADALUPE VICTORIA	564
21	PUEBLA	20	95	LAFRAGUA	801
21	PUEBLA	20	95	LAFRAGUA	802
21	PUEBLA	20	95	LAFRAGUA	803
21	PUEBLA	20	95	LAFRAGUA	804
21	PUEBLA	20	95	LAFRAGUA	805
21	PUEBLA	20	95	LAFRAGUA	806
21	PUEBLA	20	95	LAFRAGUA	807
21	PUEBLA	20	95	LAFRAGUA	808
21	PUEBLA	20	117	QUIMIXTLAN	1626
21	PUEBLA	20	117	QUIMIXTLAN	1627
21	PUEBLA	20	117	QUIMIXTLAN	1628
21	PUEBLA	20	117	QUIMIXTLAN	1629
21	PUEBLA	20	117	QUIMIXTLAN	1630
21	PUEBLA	20	117	QUIMIXTLAN	1631
21	PUEBLA	20	117	QUIMIXTLAN	1632
21	PUEBLA	20	117	QUIMIXTLAN	1633
21	PUEBLA	20	117	QUIMIXTLAN	1634
21	PUEBLA	20	117	QUIMIXTLAN	1635
21	PUEBLA	20	131	SAN JUAN ATENCO	1715
21	PUEBLA	20	131	SAN JUAN ATENCO	1716
21	PUEBLA	20	131	SAN JUAN ATENCO	1717
21	PUEBLA	20	131	SAN JUAN ATENCO	1718
21	PUEBLA	20	138	SAN NICOLAS BUENOS AIRES	1789
21	PUEBLA	20	138	SAN NICOLAS BUENOS AIRES	1790
21	PUEBLA	20	138	SAN NICOLAS BUENOS AIRES	1791
21	PUEBLA	20	138	SAN NICOLAS BUENOS AIRES	1792
21	PUEBLA	20	179	TLACHICHUCA	2219
21	PUEBLA	20	179	TLACHICHUCA	2220
21	PUEBLA	20	179	TLACHICHUCA	2221
21	PUEBLA	20	179	TLACHICHUCA	2222
21	PUEBLA	20	179	TLACHICHUCA	2223



Instituto Nacional Electoral
CONSEJO GENERAL



DIRECCIÓN EJECUTIVA DEL REGISTRO FEDERAL DE ELECTORES

CATALOGOS A NIVEL ENTIDAD, DISTRITO LOCAL, MUNICIPIO Y SECCION

ENTIDAD	NOMBRE_ENTIDAD	DISTRITO_LOCAL	MUNICIPIO	NOMBRE_MUNICIPIO	SECCION
21	PUEBLA	20	179	TLACHICHUCA	2224
21	PUEBLA	20	179	TLACHICHUCA	2225
21	PUEBLA	20	179	TLACHICHUCA	2226
21	PUEBLA	20	179	TLACHICHUCA	2227
21	PUEBLA	20	179	TLACHICHUCA	2228
21	PUEBLA	20	179	TLACHICHUCA	2229
21	PUEBLA	20	179	TLACHICHUCA	2230
21	PUEBLA	20	179	TLACHICHUCA	2231
21	PUEBLA	20	179	TLACHICHUCA	2232
21	PUEBLA	21	19	ATLIXCO	154
21	PUEBLA	21	19	ATLIXCO	155
21	PUEBLA	21	19	ATLIXCO	156
21	PUEBLA	21	19	ATLIXCO	157
21	PUEBLA	21	19	ATLIXCO	158
21	PUEBLA	21	19	ATLIXCO	159
21	PUEBLA	21	19	ATLIXCO	160
21	PUEBLA	21	19	ATLIXCO	161
21	PUEBLA	21	19	ATLIXCO	162
21	PUEBLA	21	19	ATLIXCO	163
21	PUEBLA	21	19	ATLIXCO	164
21	PUEBLA	21	19	ATLIXCO	165
21	PUEBLA	21	19	ATLIXCO	166
21	PUEBLA	21	19	ATLIXCO	167
21	PUEBLA	21	19	ATLIXCO	168
21	PUEBLA	21	19	ATLIXCO	169
21	PUEBLA	21	19	ATLIXCO	170
21	PUEBLA	21	19	ATLIXCO	171
21	PUEBLA	21	19	ATLIXCO	172
21	PUEBLA	21	19	ATLIXCO	173
21	PUEBLA	21	19	ATLIXCO	174
21	PUEBLA	21	19	ATLIXCO	175
21	PUEBLA	21	19	ATLIXCO	176
21	PUEBLA	21	19	ATLIXCO	177
21	PUEBLA	21	19	ATLIXCO	178
21	PUEBLA	21	19	ATLIXCO	179
21	PUEBLA	21	19	ATLIXCO	180
21	PUEBLA	21	19	ATLIXCO	181
21	PUEBLA	21	19	ATLIXCO	182
21	PUEBLA	21	19	ATLIXCO	183
21	PUEBLA	21	19	ATLIXCO	184
21	PUEBLA	21	19	ATLIXCO	185
21	PUEBLA	21	19	ATLIXCO	186
21	PUEBLA	21	19	ATLIXCO	187
21	PUEBLA	21	19	ATLIXCO	188



**Instituto Nacional Electoral
CONSEJO GENERAL**



DIRECCIÓN EJECUTIVA DEL REGISTRO FEDERAL DE ELECTORES

CATALOGOS A NIVEL ENTIDAD, DISTRITO LOCAL, MUNICIPIO Y SECCION

ENTIDAD	NOMBRE_ENTIDAD	DISTRITO_LOCAL	MUNICIPIO	NOMBRE_MUNICIPIO	SECCION
21	PUEBLA	21	19	ATLIXCO	189
21	PUEBLA	21	19	ATLIXCO	190
21	PUEBLA	21	19	ATLIXCO	191
21	PUEBLA	21	19	ATLIXCO	192
21	PUEBLA	21	19	ATLIXCO	193
21	PUEBLA	21	19	ATLIXCO	194
21	PUEBLA	21	19	ATLIXCO	195
21	PUEBLA	21	19	ATLIXCO	196
21	PUEBLA	21	19	ATLIXCO	197
21	PUEBLA	21	19	ATLIXCO	198
21	PUEBLA	21	19	ATLIXCO	199
21	PUEBLA	21	19	ATLIXCO	200
21	PUEBLA	21	19	ATLIXCO	201
21	PUEBLA	21	19	ATLIXCO	202
21	PUEBLA	21	19	ATLIXCO	203
21	PUEBLA	21	19	ATLIXCO	204
21	PUEBLA	21	19	ATLIXCO	205
21	PUEBLA	21	19	ATLIXCO	206
21	PUEBLA	21	19	ATLIXCO	207
21	PUEBLA	21	19	ATLIXCO	208
21	PUEBLA	21	19	ATLIXCO	209
21	PUEBLA	21	19	ATLIXCO	210
21	PUEBLA	21	19	ATLIXCO	211
21	PUEBLA	21	19	ATLIXCO	212
21	PUEBLA	21	19	ATLIXCO	213
21	PUEBLA	21	19	ATLIXCO	214
21	PUEBLA	21	19	ATLIXCO	215
21	PUEBLA	21	19	ATLIXCO	216
21	PUEBLA	21	19	ATLIXCO	217
21	PUEBLA	21	19	ATLIXCO	218
21	PUEBLA	21	19	ATLIXCO	219
21	PUEBLA	21	19	ATLIXCO	220
21	PUEBLA	21	19	ATLIXCO	221
21	PUEBLA	21	103	NEALTICAN	838
21	PUEBLA	21	103	NEALTICAN	839
21	PUEBLA	21	103	NEALTICAN	840
21	PUEBLA	21	103	NEALTICAN	841
21	PUEBLA	21	107	OCOYUCAN	857
21	PUEBLA	21	107	OCOYUCAN	858
21	PUEBLA	21	107	OCOYUCAN	859
21	PUEBLA	21	107	OCOYUCAN	860
21	PUEBLA	21	107	OCOYUCAN	861
21	PUEBLA	21	107	OCOYUCAN	862
21	PUEBLA	21	107	OCOYUCAN	863



Instituto Nacional Electoral
CONSEJO GENERAL



DIRECCIÓN EJECUTIVA DEL REGISTRO FEDERAL DE ELECTORES

CATALOGOS A NIVEL ENTIDAD, DISTRITO LOCAL, MUNICIPIO Y SECCION

ENTIDAD	NOMBRE_ENTIDAD	DISTRITO_LOCAL	MUNICIPIO	NOMBRE_MUNICIPIO	SECCION
21	PUEBLA	21	107	OCOYUCAN	864
21	PUEBLA	21	107	OCOYUCAN	865
21	PUEBLA	21	107	OCOYUCAN	866
21	PUEBLA	21	122	SAN DIEGO LA MESA TOCHIMILTZINGO	1674
21	PUEBLA	21	122	SAN DIEGO LA MESA TOCHIMILTZINGO	1675
21	PUEBLA	21	122	SAN DIEGO LA MESA TOCHIMILTZINGO	1676
21	PUEBLA	21	126	SAN GREGORIO ATZOMPA	1691
21	PUEBLA	21	126	SAN GREGORIO ATZOMPA	1692
21	PUEBLA	21	126	SAN GREGORIO ATZOMPA	1693
21	PUEBLA	21	126	SAN GREGORIO ATZOMPA	1694
21	PUEBLA	21	139	SAN NICOLAS DE LOS RANCHOS	1793
21	PUEBLA	21	139	SAN NICOLAS DE LOS RANCHOS	1794
21	PUEBLA	21	139	SAN NICOLAS DE LOS RANCHOS	1795
21	PUEBLA	21	139	SAN NICOLAS DE LOS RANCHOS	1796
21	PUEBLA	21	139	SAN NICOLAS DE LOS RANCHOS	1797
21	PUEBLA	21	148	SANTA ISABEL CHOLULA	1877
21	PUEBLA	21	148	SANTA ISABEL CHOLULA	1878
21	PUEBLA	21	148	SANTA ISABEL CHOLULA	1879
21	PUEBLA	21	148	SANTA ISABEL CHOLULA	1880
21	PUEBLA	21	148	SANTA ISABEL CHOLULA	1881
21	PUEBLA	21	174	TIANGUISMANALCO	2175
21	PUEBLA	21	174	TIANGUISMANALCO	2176
21	PUEBLA	21	174	TIANGUISMANALCO	2177
21	PUEBLA	21	174	TIANGUISMANALCO	2178
21	PUEBLA	21	174	TIANGUISMANALCO	2179
21	PUEBLA	21	174	TIANGUISMANALCO	2180
21	PUEBLA	21	188	TOCHIMILCO	2299
21	PUEBLA	21	188	TOCHIMILCO	2300
21	PUEBLA	21	188	TOCHIMILCO	2301
21	PUEBLA	21	188	TOCHIMILCO	2302
21	PUEBLA	21	188	TOCHIMILCO	2303
21	PUEBLA	21	188	TOCHIMILCO	2304
21	PUEBLA	21	188	TOCHIMILCO	2305
21	PUEBLA	21	188	TOCHIMILCO	2306
21	PUEBLA	21	188	TOCHIMILCO	2307
21	PUEBLA	21	188	TOCHIMILCO	2308
21	PUEBLA	21	188	TOCHIMILCO	2309
21	PUEBLA	22	5	ACTEOPAN	61
21	PUEBLA	22	5	ACTEOPAN	62
21	PUEBLA	22	5	ACTEOPAN	63
21	PUEBLA	22	21	ATZALA	224
21	PUEBLA	22	22	ATZITZIHUACAN	225
21	PUEBLA	22	22	ATZITZIHUACAN	226
21	PUEBLA	22	22	ATZITZIHUACAN	227



**Instituto Nacional Electoral
CONSEJO GENERAL**



DIRECCIÓN EJECUTIVA DEL REGISTRO FEDERAL DE ELECTORES

CATALOGOS A NIVEL ENTIDAD, DISTRITO LOCAL, MUNICIPIO Y SECCION

ENTIDAD	NOMBRE_ENTIDAD	DISTRITO_LOCAL	MUNICIPIO	NOMBRE_MUNICIPIO	SECCION
21	PUEBLA	22	22	ATZITZIHUACAN	228
21	PUEBLA	22	22	ATZITZIHUACAN	229
21	PUEBLA	22	22	ATZITZIHUACAN	230
21	PUEBLA	22	22	ATZITZIHUACAN	231
21	PUEBLA	22	22	ATZITZIHUACAN	232
21	PUEBLA	22	22	ATZITZIHUACAN	233
21	PUEBLA	22	33	COHETZALA	277
21	PUEBLA	22	33	COHETZALA	278
21	PUEBLA	22	34	COHUECAN	279
21	PUEBLA	22	34	COHUECAN	280
21	PUEBLA	22	34	COHUECAN	281
21	PUEBLA	22	48	CHIAUTLA	398
21	PUEBLA	22	48	CHIAUTLA	399
21	PUEBLA	22	48	CHIAUTLA	400
21	PUEBLA	22	48	CHIAUTLA	401
21	PUEBLA	22	48	CHIAUTLA	402
21	PUEBLA	22	48	CHIAUTLA	403
21	PUEBLA	22	48	CHIAUTLA	404
21	PUEBLA	22	48	CHIAUTLA	405
21	PUEBLA	22	48	CHIAUTLA	406
21	PUEBLA	22	48	CHIAUTLA	407
21	PUEBLA	22	48	CHIAUTLA	408
21	PUEBLA	22	48	CHIAUTLA	409
21	PUEBLA	22	48	CHIAUTLA	410
21	PUEBLA	22	48	CHIAUTLA	411
21	PUEBLA	22	48	CHIAUTLA	412
21	PUEBLA	22	48	CHIAUTLA	413
21	PUEBLA	22	48	CHIAUTLA	414
21	PUEBLA	22	52	CHIETLA	439
21	PUEBLA	22	52	CHIETLA	440
21	PUEBLA	22	52	CHIETLA	441
21	PUEBLA	22	52	CHIETLA	442
21	PUEBLA	22	52	CHIETLA	443
21	PUEBLA	22	52	CHIETLA	444
21	PUEBLA	22	52	CHIETLA	445
21	PUEBLA	22	52	CHIETLA	446
21	PUEBLA	22	52	CHIETLA	447
21	PUEBLA	22	52	CHIETLA	448
21	PUEBLA	22	52	CHIETLA	449
21	PUEBLA	22	52	CHIETLA	450
21	PUEBLA	22	52	CHIETLA	451
21	PUEBLA	22	52	CHIETLA	452
21	PUEBLA	22	52	CHIETLA	453
21	PUEBLA	22	52	CHIETLA	454



Instituto Nacional Electoral
CONSEJO GENERAL



DIRECCIÓN EJECUTIVA DEL REGISTRO FEDERAL DE ELECTORES

CATALOGOS A NIVEL ENTIDAD, DISTRITO LOCAL, MUNICIPIO Y SECCION

ENTIDAD	NOMBRE_ENTIDAD	DISTRITO_LOCAL	MUNICIPIO	NOMBRE_MUNICIPIO	SECCION
21	PUEBLA	22	52	CHIETLA	455
21	PUEBLA	22	52	CHIETLA	456
21	PUEBLA	22	52	CHIETLA	457
21	PUEBLA	22	52	CHIETLA	458
21	PUEBLA	22	63	EPATLAN	524
21	PUEBLA	22	63	EPATLAN	525
21	PUEBLA	22	70	HUAQUECHULA	569
21	PUEBLA	22	70	HUAQUECHULA	570
21	PUEBLA	22	70	HUAQUECHULA	571
21	PUEBLA	22	70	HUAQUECHULA	572
21	PUEBLA	22	70	HUAQUECHULA	573
21	PUEBLA	22	70	HUAQUECHULA	574
21	PUEBLA	22	70	HUAQUECHULA	575
21	PUEBLA	22	70	HUAQUECHULA	576
21	PUEBLA	22	70	HUAQUECHULA	577
21	PUEBLA	22	70	HUAQUECHULA	578
21	PUEBLA	22	70	HUAQUECHULA	579
21	PUEBLA	22	70	HUAQUECHULA	580
21	PUEBLA	22	70	HUAQUECHULA	581
21	PUEBLA	22	70	HUAQUECHULA	582
21	PUEBLA	22	70	HUAQUECHULA	583
21	PUEBLA	22	70	HUAQUECHULA	584
21	PUEBLA	22	70	HUAQUECHULA	585
21	PUEBLA	22	70	HUAQUECHULA	586
21	PUEBLA	22	70	HUAQUECHULA	587
21	PUEBLA	22	74	HUEHUETLAN EL CHICO	640
21	PUEBLA	22	74	HUEHUETLAN EL CHICO	641
21	PUEBLA	22	74	HUEHUETLAN EL CHICO	642
21	PUEBLA	22	74	HUEHUETLAN EL CHICO	643
21	PUEBLA	22	74	HUEHUETLAN EL CHICO	644
21	PUEBLA	22	74	HUEHUETLAN EL CHICO	645
21	PUEBLA	22	83	IXCAMILPA DE GUERRERO	706
21	PUEBLA	22	83	IXCAMILPA DE GUERRERO	707
21	PUEBLA	22	83	IXCAMILPA DE GUERRERO	708
21	PUEBLA	22	87	IZUCAR DE MATAMOROS	730
21	PUEBLA	22	87	IZUCAR DE MATAMOROS	731
21	PUEBLA	22	87	IZUCAR DE MATAMOROS	732
21	PUEBLA	22	87	IZUCAR DE MATAMOROS	733
21	PUEBLA	22	87	IZUCAR DE MATAMOROS	734
21	PUEBLA	22	87	IZUCAR DE MATAMOROS	735
21	PUEBLA	22	87	IZUCAR DE MATAMOROS	736
21	PUEBLA	22	87	IZUCAR DE MATAMOROS	737
21	PUEBLA	22	87	IZUCAR DE MATAMOROS	738
21	PUEBLA	22	87	IZUCAR DE MATAMOROS	739



Instituto Nacional Electoral
CONSEJO GENERAL



DIRECCIÓN EJECUTIVA DEL REGISTRO FEDERAL DE ELECTORES

CATALOGOS A NIVEL ENTIDAD, DISTRITO LOCAL, MUNICIPIO Y SECCION

ENTIDAD	NOMBRE_ENTIDAD	DISTRITO_LOCAL	MUNICIPIO	NOMBRE_MUNICIPIO	SECCION
21	PUEBLA	22	87	IZUCAR DE MATAMOROS	740
21	PUEBLA	22	87	IZUCAR DE MATAMOROS	741
21	PUEBLA	22	87	IZUCAR DE MATAMOROS	742
21	PUEBLA	22	87	IZUCAR DE MATAMOROS	743
21	PUEBLA	22	87	IZUCAR DE MATAMOROS	744
21	PUEBLA	22	87	IZUCAR DE MATAMOROS	745
21	PUEBLA	22	87	IZUCAR DE MATAMOROS	746
21	PUEBLA	22	87	IZUCAR DE MATAMOROS	747
21	PUEBLA	22	87	IZUCAR DE MATAMOROS	748
21	PUEBLA	22	87	IZUCAR DE MATAMOROS	749
21	PUEBLA	22	87	IZUCAR DE MATAMOROS	750
21	PUEBLA	22	87	IZUCAR DE MATAMOROS	751
21	PUEBLA	22	87	IZUCAR DE MATAMOROS	752
21	PUEBLA	22	87	IZUCAR DE MATAMOROS	753
21	PUEBLA	22	87	IZUCAR DE MATAMOROS	754
21	PUEBLA	22	87	IZUCAR DE MATAMOROS	755
21	PUEBLA	22	87	IZUCAR DE MATAMOROS	756
21	PUEBLA	22	87	IZUCAR DE MATAMOROS	757
21	PUEBLA	22	87	IZUCAR DE MATAMOROS	758
21	PUEBLA	22	87	IZUCAR DE MATAMOROS	759
21	PUEBLA	22	87	IZUCAR DE MATAMOROS	760
21	PUEBLA	22	87	IZUCAR DE MATAMOROS	761
21	PUEBLA	22	87	IZUCAR DE MATAMOROS	762
21	PUEBLA	22	87	IZUCAR DE MATAMOROS	763
21	PUEBLA	22	89	JOLALPAN	770
21	PUEBLA	22	89	JOLALPAN	771
21	PUEBLA	22	89	JOLALPAN	772
21	PUEBLA	22	89	JOLALPAN	773
21	PUEBLA	22	89	JOLALPAN	774
21	PUEBLA	22	89	JOLALPAN	775
21	PUEBLA	22	134	SAN MARTIN TOTOLTEPEC	1774
21	PUEBLA	22	159	TEOTLALCO	2038
21	PUEBLA	22	159	TEOTLALCO	2039
21	PUEBLA	22	159	TEOTLALCO	2040
21	PUEBLA	22	159	TEOTLALCO	2041
21	PUEBLA	22	164	TEPEMAXALCO	2082
21	PUEBLA	22	165	TEPEOJUMA	2083
21	PUEBLA	22	165	TEPEOJUMA	2084
21	PUEBLA	22	165	TEPEOJUMA	2085
21	PUEBLA	22	165	TEPEOJUMA	2086
21	PUEBLA	22	165	TEPEOJUMA	2087
21	PUEBLA	22	165	TEPEOJUMA	2088
21	PUEBLA	22	167	TEPEXCO	2095
21	PUEBLA	22	167	TEPEXCO	2096



Instituto Nacional Electoral
CONSEJO GENERAL



DIRECCIÓN EJECUTIVA DEL REGISTRO FEDERAL DE ELECTORES

CATALOGOS A NIVEL ENTIDAD, DISTRITO LOCAL, MUNICIPIO Y SECCION

ENTIDAD	NOMBRE_ENTIDAD	DISTRITO_LOCAL	MUNICIPIO	NOMBRE_MUNICIPIO	SECCION
21	PUEBLA	22	167	TEPEXCO	2097
21	PUEBLA	22	175	TILAPA	2181
21	PUEBLA	22	175	TILAPA	2182
21	PUEBLA	22	175	TILAPA	2183
21	PUEBLA	22	185	TLAPANALA	2267
21	PUEBLA	22	185	TLAPANALA	2268
21	PUEBLA	22	185	TLAPANALA	2269
21	PUEBLA	22	185	TLAPANALA	2270
21	PUEBLA	22	185	TLAPANALA	2271
21	PUEBLA	22	201	XOCHILTEPEC	2407
21	PUEBLA	22	201	XOCHILTEPEC	2408
21	PUEBLA	23	3	ACATLAN	28
21	PUEBLA	23	3	ACATLAN	29
21	PUEBLA	23	3	ACATLAN	30
21	PUEBLA	23	3	ACATLAN	31
21	PUEBLA	23	3	ACATLAN	32
21	PUEBLA	23	3	ACATLAN	33
21	PUEBLA	23	3	ACATLAN	34
21	PUEBLA	23	3	ACATLAN	35
21	PUEBLA	23	3	ACATLAN	36
21	PUEBLA	23	3	ACATLAN	37
21	PUEBLA	23	3	ACATLAN	38
21	PUEBLA	23	3	ACATLAN	39
21	PUEBLA	23	3	ACATLAN	40
21	PUEBLA	23	3	ACATLAN	41
21	PUEBLA	23	3	ACATLAN	42
21	PUEBLA	23	3	ACATLAN	43
21	PUEBLA	23	3	ACATLAN	44
21	PUEBLA	23	7	AHUATLAN	71
21	PUEBLA	23	7	AHUATLAN	72
21	PUEBLA	23	7	AHUATLAN	73
21	PUEBLA	23	7	AHUATLAN	74
21	PUEBLA	23	9	AHUEHUETITLA	79
21	PUEBLA	23	11	ALBINO ZERTUCHE	102
21	PUEBLA	23	18	ATEXCAL	148
21	PUEBLA	23	18	ATEXCAL	149
21	PUEBLA	23	18	ATEXCAL	150
21	PUEBLA	23	18	ATEXCAL	151
21	PUEBLA	23	18	ATEXCAL	152
21	PUEBLA	23	18	ATEXCAL	153
21	PUEBLA	23	24	AXUTLA	239
21	PUEBLA	23	24	AXUTLA	240
21	PUEBLA	23	32	COATZINGO	274
21	PUEBLA	23	32	COATZINGO	275



Instituto Nacional Electoral
CONSEJO GENERAL



DIRECCIÓN EJECUTIVA DEL REGISTRO FEDERAL DE ELECTORES

CATALOGOS A NIVEL ENTIDAD, DISTRITO LOCAL, MUNICIPIO Y SECCION

ENTIDAD	NOMBRE_ENTIDAD	DISTRITO_LOCAL	MUNICIPIO	NOMBRE_MUNICIPIO	SECCION
21	PUEBLA	23	32	COATZINGO	276
21	PUEBLA	23	38	COYOTEPEC	314
21	PUEBLA	23	38	COYOTEPEC	315
21	PUEBLA	23	38	COYOTEPEC	316
21	PUEBLA	23	43	CUAYUCA DE ANDRADE	340
21	PUEBLA	23	43	CUAYUCA DE ANDRADE	341
21	PUEBLA	23	43	CUAYUCA DE ANDRADE	342
21	PUEBLA	23	43	CUAYUCA DE ANDRADE	343
21	PUEBLA	23	53	CHIGMECATITLAN	459
21	PUEBLA	23	53	CHIGMECATITLAN	460
21	PUEBLA	23	56	CHILA	496
21	PUEBLA	23	56	CHILA	497
21	PUEBLA	23	56	CHILA	498
21	PUEBLA	23	56	CHILA	499
21	PUEBLA	23	57	CHILA DE LA SAL	500
21	PUEBLA	23	57	CHILA DE LA SAL	501
21	PUEBLA	23	60	CHINANTLA	512
21	PUEBLA	23	60	CHINANTLA	513
21	PUEBLA	23	60	CHINANTLA	514
21	PUEBLA	23	67	GUADALUPE	551
21	PUEBLA	23	67	GUADALUPE	552
21	PUEBLA	23	67	GUADALUPE	553
21	PUEBLA	23	67	GUADALUPE	554
21	PUEBLA	23	71	HUATLATLAUCA	588
21	PUEBLA	23	71	HUATLATLAUCA	589
21	PUEBLA	23	71	HUATLATLAUCA	590
21	PUEBLA	23	71	HUATLATLAUCA	591
21	PUEBLA	23	71	HUATLATLAUCA	592
21	PUEBLA	23	71	HUATLATLAUCA	593
21	PUEBLA	23	75	HUEHUETLAN EL GRANDE	646
21	PUEBLA	23	75	HUEHUETLAN EL GRANDE	647
21	PUEBLA	23	75	HUEHUETLAN EL GRANDE	648
21	PUEBLA	23	75	HUEHUETLAN EL GRANDE	649
21	PUEBLA	23	75	HUEHUETLAN EL GRANDE	650
21	PUEBLA	23	81	HUITZILTEPEC	701
21	PUEBLA	23	81	HUITZILTEPEC	702
21	PUEBLA	23	81	HUITZILTEPEC	703
21	PUEBLA	23	84	IXCAQUIXTLA	709
21	PUEBLA	23	84	IXCAQUIXTLA	710
21	PUEBLA	23	84	IXCAQUIXTLA	711
21	PUEBLA	23	94	JUAN N. MENDEZ	797
21	PUEBLA	23	94	JUAN N. MENDEZ	798
21	PUEBLA	23	94	JUAN N. MENDEZ	799
21	PUEBLA	23	94	JUAN N. MENDEZ	800



Instituto Nacional Electoral
CONSEJO GENERAL



DIRECCIÓN EJECUTIVA DEL REGISTRO FEDERAL DE ELECTORES

CATALOGOS A NIVEL ENTIDAD, DISTRITO LOCAL, MUNICIPIO Y SECCION

ENTIDAD	NOMBRE_ENTIDAD	DISTRITO_LOCAL	MUNICIPIO	NOMBRE_MUNICIPIO	SECCION
21	PUEBLA	23	97	LA MAGDALENA TLATLAUQUITEPEC	820
21	PUEBLA	23	100	MOLCAXAC	825
21	PUEBLA	23	100	MOLCAXAC	826
21	PUEBLA	23	100	MOLCAXAC	827
21	PUEBLA	23	100	MOLCAXAC	828
21	PUEBLA	23	100	MOLCAXAC	829
21	PUEBLA	23	113	PETLALCINGO	922
21	PUEBLA	23	113	PETLALCINGO	923
21	PUEBLA	23	113	PETLALCINGO	924
21	PUEBLA	23	113	PETLALCINGO	925
21	PUEBLA	23	113	PETLALCINGO	926
21	PUEBLA	23	113	PETLALCINGO	927
21	PUEBLA	23	114	PIAXTLA	928
21	PUEBLA	23	114	PIAXTLA	929
21	PUEBLA	23	114	PIAXTLA	930
21	PUEBLA	23	114	PIAXTLA	931
21	PUEBLA	23	114	PIAXTLA	932
21	PUEBLA	23	128	SAN JERONIMO XAYACATLAN	1698
21	PUEBLA	23	128	SAN JERONIMO XAYACATLAN	1699
21	PUEBLA	23	128	SAN JERONIMO XAYACATLAN	1700
21	PUEBLA	23	128	SAN JERONIMO XAYACATLAN	1701
21	PUEBLA	23	132	SAN JUAN ATZOMPA	1719
21	PUEBLA	23	136	SAN MIGUEL IXITLAN	1784
21	PUEBLA	23	140	SAN PABLO ANICANO	1798
21	PUEBLA	23	140	SAN PABLO ANICANO	1799
21	PUEBLA	23	142	SAN PEDRO YELOIXTLAHUACA	1846
21	PUEBLA	23	142	SAN PEDRO YELOIXTLAHUACA	1847
21	PUEBLA	23	146	SANTA CATARINA TLALTEMPAN	1872
21	PUEBLA	23	147	SANTA INES AHUATEMPAN	1873
21	PUEBLA	23	147	SANTA INES AHUATEMPAN	1874
21	PUEBLA	23	147	SANTA INES AHUATEMPAN	1875
21	PUEBLA	23	147	SANTA INES AHUATEMPAN	1876
21	PUEBLA	23	154	TECOMATLAN	1929
21	PUEBLA	23	154	TECOMATLAN	1930
21	PUEBLA	23	154	TECOMATLAN	1931
21	PUEBLA	23	154	TECOMATLAN	1932
21	PUEBLA	23	154	TECOMATLAN	1933
21	PUEBLA	23	156	TEHUITZINGO	2017
21	PUEBLA	23	156	TEHUITZINGO	2018
21	PUEBLA	23	156	TEHUITZINGO	2019
21	PUEBLA	23	156	TEHUITZINGO	2020
21	PUEBLA	23	156	TEHUITZINGO	2021
21	PUEBLA	23	156	TEHUITZINGO	2022
21	PUEBLA	23	156	TEHUITZINGO	2023



Instituto Nacional Electoral
CONSEJO GENERAL



DIRECCIÓN EJECUTIVA DEL REGISTRO FEDERAL DE ELECTORES

CATALOGOS A NIVEL ENTIDAD, DISTRITO LOCAL, MUNICIPIO Y SECCION

ENTIDAD	NOMBRE_ENTIDAD	DISTRITO_LOCAL	MUNICIPIO	NOMBRE_MUNICIPIO	SECCION
21	PUEBLA	23	156	TEHUITZINGO	2024
21	PUEBLA	23	158	TEOPANTLAN	2033
21	PUEBLA	23	158	TEOPANTLAN	2034
21	PUEBLA	23	158	TEOPANTLAN	2035
21	PUEBLA	23	158	TEOPANTLAN	2036
21	PUEBLA	23	158	TEOPANTLAN	2037
21	PUEBLA	23	168	TEPEXI DE RODRIGUEZ	2098
21	PUEBLA	23	168	TEPEXI DE RODRIGUEZ	2099
21	PUEBLA	23	168	TEPEXI DE RODRIGUEZ	2100
21	PUEBLA	23	168	TEPEXI DE RODRIGUEZ	2101
21	PUEBLA	23	168	TEPEXI DE RODRIGUEZ	2102
21	PUEBLA	23	168	TEPEXI DE RODRIGUEZ	2103
21	PUEBLA	23	168	TEPEXI DE RODRIGUEZ	2104
21	PUEBLA	23	168	TEPEXI DE RODRIGUEZ	2105
21	PUEBLA	23	168	TEPEXI DE RODRIGUEZ	2106
21	PUEBLA	23	168	TEPEXI DE RODRIGUEZ	2107
21	PUEBLA	23	168	TEPEXI DE RODRIGUEZ	2108
21	PUEBLA	23	170	TEPEYAHUALCO DE CUAUHTEMOC	2116
21	PUEBLA	23	190	TOTOLTEPEC DE GUERRERO	2317
21	PUEBLA	23	190	TOTOLTEPEC DE GUERRERO	2318
21	PUEBLA	23	191	TULCINGO	2319
21	PUEBLA	23	191	TULCINGO	2320
21	PUEBLA	23	191	TULCINGO	2321
21	PUEBLA	23	191	TULCINGO	2322
21	PUEBLA	23	191	TULCINGO	2323
21	PUEBLA	23	191	TULCINGO	2324
21	PUEBLA	23	191	TULCINGO	2325
21	PUEBLA	23	196	XAYACATLAN DE BRAVO	2360
21	PUEBLA	23	196	XAYACATLAN DE BRAVO	2361
21	PUEBLA	23	198	XICOTLAN	2391
21	PUEBLA	23	198	XICOTLAN	2392
21	PUEBLA	23	206	ZACAPALA	2429
21	PUEBLA	23	206	ZACAPALA	2430
21	PUEBLA	23	206	ZACAPALA	2431
21	PUEBLA	23	206	ZACAPALA	2432
21	PUEBLA	24	47	CHAPULCO	395
21	PUEBLA	24	47	CHAPULCO	396
21	PUEBLA	24	47	CHAPULCO	397
21	PUEBLA	24	104	NICOLAS BRAVO	842
21	PUEBLA	24	104	NICOLAS BRAVO	843
21	PUEBLA	24	104	NICOLAS BRAVO	844
21	PUEBLA	24	104	NICOLAS BRAVO	845
21	PUEBLA	24	149	SANTIAGO MIAHUATLAN	1882
21	PUEBLA	24	149	SANTIAGO MIAHUATLAN	1883



Instituto Nacional Electoral
CONSEJO GENERAL



DIRECCIÓN EJECUTIVA DEL REGISTRO FEDERAL DE ELECTORES

CATALOGOS A NIVEL ENTIDAD, DISTRITO LOCAL, MUNICIPIO Y SECCION

ENTIDAD	NOMBRE_ENTIDAD	DISTRITO_LOCAL	MUNICIPIO	NOMBRE_MUNICIPIO	SECCION
21	PUEBLA	24	149	SANTIAGO MIAHUATLAN	1884
21	PUEBLA	24	149	SANTIAGO MIAHUATLAN	1885
21	PUEBLA	24	149	SANTIAGO MIAHUATLAN	1886
21	PUEBLA	24	149	SANTIAGO MIAHUATLAN	1887
21	PUEBLA	24	155	TEHUACAN	1934
21	PUEBLA	24	155	TEHUACAN	1935
21	PUEBLA	24	155	TEHUACAN	1936
21	PUEBLA	24	155	TEHUACAN	1938
21	PUEBLA	24	155	TEHUACAN	1939
21	PUEBLA	24	155	TEHUACAN	1940
21	PUEBLA	24	155	TEHUACAN	1941
21	PUEBLA	24	155	TEHUACAN	1942
21	PUEBLA	24	155	TEHUACAN	1943
21	PUEBLA	24	155	TEHUACAN	1944
21	PUEBLA	24	155	TEHUACAN	1946
21	PUEBLA	24	155	TEHUACAN	1947
21	PUEBLA	24	155	TEHUACAN	1948
21	PUEBLA	24	155	TEHUACAN	1949
21	PUEBLA	24	155	TEHUACAN	1952
21	PUEBLA	24	155	TEHUACAN	1955
21	PUEBLA	24	155	TEHUACAN	2007
21	PUEBLA	24	155	TEHUACAN	2008
21	PUEBLA	24	155	TEHUACAN	2009
21	PUEBLA	24	155	TEHUACAN	2010
21	PUEBLA	24	155	TEHUACAN	2011
21	PUEBLA	24	155	TEHUACAN	2016
21	PUEBLA	24	160	TEPANCO DE LOPEZ	2042
21	PUEBLA	24	160	TEPANCO DE LOPEZ	2043
21	PUEBLA	24	160	TEPANCO DE LOPEZ	2044
21	PUEBLA	24	160	TEPANCO DE LOPEZ	2045
21	PUEBLA	24	160	TEPANCO DE LOPEZ	2046
21	PUEBLA	24	160	TEPANCO DE LOPEZ	2047
21	PUEBLA	24	160	TEPANCO DE LOPEZ	2048
21	PUEBLA	24	176	TLACOTEPEC DE BENITO JUAREZ	2184
21	PUEBLA	24	176	TLACOTEPEC DE BENITO JUAREZ	2185
21	PUEBLA	24	176	TLACOTEPEC DE BENITO JUAREZ	2186
21	PUEBLA	24	176	TLACOTEPEC DE BENITO JUAREZ	2187
21	PUEBLA	24	176	TLACOTEPEC DE BENITO JUAREZ	2188
21	PUEBLA	24	176	TLACOTEPEC DE BENITO JUAREZ	2189
21	PUEBLA	24	176	TLACOTEPEC DE BENITO JUAREZ	2190
21	PUEBLA	24	176	TLACOTEPEC DE BENITO JUAREZ	2191
21	PUEBLA	24	176	TLACOTEPEC DE BENITO JUAREZ	2192
21	PUEBLA	24	176	TLACOTEPEC DE BENITO JUAREZ	2193
21	PUEBLA	24	176	TLACOTEPEC DE BENITO JUAREZ	2194



Instituto Nacional Electoral
CONSEJO GENERAL



DIRECCIÓN EJECUTIVA DEL REGISTRO FEDERAL DE ELECTORES

CATALOGOS A NIVEL ENTIDAD, DISTRITO LOCAL, MUNICIPIO Y SECCION

ENTIDAD	NOMBRE_ENTIDAD	DISTRITO_LOCAL	MUNICIPIO	NOMBRE_MUNICIPIO	SECCION
21	PUEBLA	24	176	TLACOTEPEC DE BENITO JUAREZ	2195
21	PUEBLA	24	176	TLACOTEPEC DE BENITO JUAREZ	2196
21	PUEBLA	24	176	TLACOTEPEC DE BENITO JUAREZ	2197
21	PUEBLA	24	176	TLACOTEPEC DE BENITO JUAREZ	2198
21	PUEBLA	24	176	TLACOTEPEC DE BENITO JUAREZ	2199
21	PUEBLA	24	176	TLACOTEPEC DE BENITO JUAREZ	2200
21	PUEBLA	24	203	XOCHITLAN TODOS SANTOS	2413
21	PUEBLA	24	203	XOCHITLAN TODOS SANTOS	2414
21	PUEBLA	24	203	XOCHITLAN TODOS SANTOS	2415
21	PUEBLA	25	27	CALTEPEC	253
21	PUEBLA	25	27	CALTEPEC	254
21	PUEBLA	25	27	CALTEPEC	255
21	PUEBLA	25	27	CALTEPEC	256
21	PUEBLA	25	27	CALTEPEC	257
21	PUEBLA	25	27	CALTEPEC	258
21	PUEBLA	25	27	CALTEPEC	259
21	PUEBLA	25	121	SAN ANTONIO CAÑADA	1672
21	PUEBLA	25	121	SAN ANTONIO CAÑADA	1673
21	PUEBLA	25	125	SAN GABRIEL CHILAC	1685
21	PUEBLA	25	125	SAN GABRIEL CHILAC	1686
21	PUEBLA	25	125	SAN GABRIEL CHILAC	1687
21	PUEBLA	25	125	SAN GABRIEL CHILAC	1688
21	PUEBLA	25	125	SAN GABRIEL CHILAC	1689
21	PUEBLA	25	125	SAN GABRIEL CHILAC	1690
21	PUEBLA	25	155	TEHUACAN	1937
21	PUEBLA	25	155	TEHUACAN	1945
21	PUEBLA	25	155	TEHUACAN	1950
21	PUEBLA	25	155	TEHUACAN	1951
21	PUEBLA	25	155	TEHUACAN	1953
21	PUEBLA	25	155	TEHUACAN	1954
21	PUEBLA	25	155	TEHUACAN	1956
21	PUEBLA	25	155	TEHUACAN	1957
21	PUEBLA	25	155	TEHUACAN	1958
21	PUEBLA	25	155	TEHUACAN	1959
21	PUEBLA	25	155	TEHUACAN	1960
21	PUEBLA	25	155	TEHUACAN	1961
21	PUEBLA	25	155	TEHUACAN	1962
21	PUEBLA	25	155	TEHUACAN	1963
21	PUEBLA	25	155	TEHUACAN	1964
21	PUEBLA	25	155	TEHUACAN	1965
21	PUEBLA	25	155	TEHUACAN	1966
21	PUEBLA	25	155	TEHUACAN	1967
21	PUEBLA	25	155	TEHUACAN	1968
21	PUEBLA	25	155	TEHUACAN	1969



**Instituto Nacional Electoral
CONSEJO GENERAL**



DIRECCIÓN EJECUTIVA DEL REGISTRO FEDERAL DE ELECTORES

CATALOGOS A NIVEL ENTIDAD, DISTRITO LOCAL, MUNICIPIO Y SECCION

ENTIDAD	NOMBRE ENTIDAD	DISTRITO LOCAL	MUNICIPIO	NOMBRE MUNICIPIO	SECCION
21	PUEBLA	25	155	TEHUACAN	1970
21	PUEBLA	25	155	TEHUACAN	1971
21	PUEBLA	25	155	TEHUACAN	1972
21	PUEBLA	25	155	TEHUACAN	1973
21	PUEBLA	25	155	TEHUACAN	1974
21	PUEBLA	25	155	TEHUACAN	1975
21	PUEBLA	25	155	TEHUACAN	1976
21	PUEBLA	25	155	TEHUACAN	1977
21	PUEBLA	25	155	TEHUACAN	1978
21	PUEBLA	25	155	TEHUACAN	1979
21	PUEBLA	25	155	TEHUACAN	1980
21	PUEBLA	25	155	TEHUACAN	1981
21	PUEBLA	25	155	TEHUACAN	1982
21	PUEBLA	25	155	TEHUACAN	1983
21	PUEBLA	25	155	TEHUACAN	1984
21	PUEBLA	25	155	TEHUACAN	1985
21	PUEBLA	25	155	TEHUACAN	1986
21	PUEBLA	25	155	TEHUACAN	1987
21	PUEBLA	25	155	TEHUACAN	1988
21	PUEBLA	25	155	TEHUACAN	1989
21	PUEBLA	25	155	TEHUACAN	1990
21	PUEBLA	25	155	TEHUACAN	1991
21	PUEBLA	25	155	TEHUACAN	1992
21	PUEBLA	25	155	TEHUACAN	1993
21	PUEBLA	25	155	TEHUACAN	1994
21	PUEBLA	25	155	TEHUACAN	1995
21	PUEBLA	25	155	TEHUACAN	1996
21	PUEBLA	25	155	TEHUACAN	1997
21	PUEBLA	25	155	TEHUACAN	1998
21	PUEBLA	25	155	TEHUACAN	1999
21	PUEBLA	25	155	TEHUACAN	2000
21	PUEBLA	25	155	TEHUACAN	2001
21	PUEBLA	25	155	TEHUACAN	2002
21	PUEBLA	25	155	TEHUACAN	2003
21	PUEBLA	25	155	TEHUACAN	2004
21	PUEBLA	25	155	TEHUACAN	2005
21	PUEBLA	25	155	TEHUACAN	2006
21	PUEBLA	25	155	TEHUACAN	2012
21	PUEBLA	25	155	TEHUACAN	2013
21	PUEBLA	25	155	TEHUACAN	2014
21	PUEBLA	25	155	TEHUACAN	2015
21	PUEBLA	25	209	ZAPOTITLAN	2490
21	PUEBLA	25	209	ZAPOTITLAN	2491
21	PUEBLA	25	209	ZAPOTITLAN	2492



**Instituto Nacional Electoral
CONSEJO GENERAL**



DIRECCIÓN EJECUTIVA DEL REGISTRO FEDERAL DE ELECTORES

CATALOGOS A NIVEL ENTIDAD, DISTRITO LOCAL, MUNICIPIO Y SECCION

ENTIDAD	NOMBRE_ENTIDAD	DISTRITO_LOCAL	MUNICIPIO	NOMBRE_MUNICIPIO	SECCION
21	PUEBLA	25	209	ZAPOTITLAN	2493
21	PUEBLA	25	209	ZAPOTITLAN	2494
21	PUEBLA	25	209	ZAPOTITLAN	2495
21	PUEBLA	25	209	ZAPOTITLAN	2496
21	PUEBLA	25	209	ZAPOTITLAN	2497
21	PUEBLA	25	209	ZAPOTITLAN	2498
21	PUEBLA	26	10	AJALPAN	80
21	PUEBLA	26	10	AJALPAN	81
21	PUEBLA	26	10	AJALPAN	82
21	PUEBLA	26	10	AJALPAN	83
21	PUEBLA	26	10	AJALPAN	84
21	PUEBLA	26	10	AJALPAN	85
21	PUEBLA	26	10	AJALPAN	86
21	PUEBLA	26	10	AJALPAN	87
21	PUEBLA	26	10	AJALPAN	88
21	PUEBLA	26	10	AJALPAN	89
21	PUEBLA	26	10	AJALPAN	90
21	PUEBLA	26	10	AJALPAN	91
21	PUEBLA	26	10	AJALPAN	92
21	PUEBLA	26	10	AJALPAN	93
21	PUEBLA	26	10	AJALPAN	94
21	PUEBLA	26	10	AJALPAN	95
21	PUEBLA	26	10	AJALPAN	96
21	PUEBLA	26	10	AJALPAN	97
21	PUEBLA	26	10	AJALPAN	98
21	PUEBLA	26	10	AJALPAN	99
21	PUEBLA	26	10	AJALPAN	100
21	PUEBLA	26	10	AJALPAN	101
21	PUEBLA	26	13	ALTEPEXI	107
21	PUEBLA	26	13	ALTEPEXI	108
21	PUEBLA	26	13	ALTEPEXI	109
21	PUEBLA	26	13	ALTEPEXI	110
21	PUEBLA	26	13	ALTEPEXI	111
21	PUEBLA	26	13	ALTEPEXI	112
21	PUEBLA	26	36	COXCATLAN	294
21	PUEBLA	26	36	COXCATLAN	295
21	PUEBLA	26	36	COXCATLAN	296
21	PUEBLA	26	36	COXCATLAN	297
21	PUEBLA	26	36	COXCATLAN	298
21	PUEBLA	26	36	COXCATLAN	299
21	PUEBLA	26	36	COXCATLAN	300
21	PUEBLA	26	36	COXCATLAN	301
21	PUEBLA	26	36	COXCATLAN	302
21	PUEBLA	26	36	COXCATLAN	303



**Instituto Nacional Electoral
CONSEJO GENERAL**



DIRECCIÓN EJECUTIVA DEL REGISTRO FEDERAL DE ELECTORES

CATALOGOS A NIVEL ENTIDAD, DISTRITO LOCAL, MUNICIPIO Y SECCION

ENTIDAD	NOMBRE_ENTIDAD	DISTRITO_LOCAL	MUNICIPIO	NOMBRE_MUNICIPIO	SECCION
21	PUEBLA	26	36	COXCATLAN	304
21	PUEBLA	26	36	COXCATLAN	305
21	PUEBLA	26	37	COYOMEAPAN	306
21	PUEBLA	26	37	COYOMEAPAN	307
21	PUEBLA	26	37	COYOMEAPAN	308
21	PUEBLA	26	37	COYOMEAPAN	309
21	PUEBLA	26	37	COYOMEAPAN	310
21	PUEBLA	26	37	COYOMEAPAN	311
21	PUEBLA	26	37	COYOMEAPAN	312
21	PUEBLA	26	37	COYOMEAPAN	313
21	PUEBLA	26	62	ELOXOCHITLAN	518
21	PUEBLA	26	62	ELOXOCHITLAN	519
21	PUEBLA	26	62	ELOXOCHITLAN	520
21	PUEBLA	26	62	ELOXOCHITLAN	521
21	PUEBLA	26	62	ELOXOCHITLAN	522
21	PUEBLA	26	62	ELOXOCHITLAN	523
21	PUEBLA	26	130	SAN JOSE MIAHUATLAN	1708
21	PUEBLA	26	130	SAN JOSE MIAHUATLAN	1709
21	PUEBLA	26	130	SAN JOSE MIAHUATLAN	1710
21	PUEBLA	26	130	SAN JOSE MIAHUATLAN	1711
21	PUEBLA	26	130	SAN JOSE MIAHUATLAN	1712
21	PUEBLA	26	130	SAN JOSE MIAHUATLAN	1713
21	PUEBLA	26	130	SAN JOSE MIAHUATLAN	1714
21	PUEBLA	26	177	SAN SEBASTIAN TLACOTEPEC	2201
21	PUEBLA	26	177	SAN SEBASTIAN TLACOTEPEC	2202
21	PUEBLA	26	177	SAN SEBASTIAN TLACOTEPEC	2203
21	PUEBLA	26	177	SAN SEBASTIAN TLACOTEPEC	2204
21	PUEBLA	26	177	SAN SEBASTIAN TLACOTEPEC	2205
21	PUEBLA	26	177	SAN SEBASTIAN TLACOTEPEC	2206
21	PUEBLA	26	177	SAN SEBASTIAN TLACOTEPEC	2207
21	PUEBLA	26	177	SAN SEBASTIAN TLACOTEPEC	2208
21	PUEBLA	26	195	VICENTE GUERRERO	2349
21	PUEBLA	26	195	VICENTE GUERRERO	2350
21	PUEBLA	26	195	VICENTE GUERRERO	2351
21	PUEBLA	26	195	VICENTE GUERRERO	2352
21	PUEBLA	26	195	VICENTE GUERRERO	2353
21	PUEBLA	26	195	VICENTE GUERRERO	2354
21	PUEBLA	26	195	VICENTE GUERRERO	2355
21	PUEBLA	26	195	VICENTE GUERRERO	2356
21	PUEBLA	26	195	VICENTE GUERRERO	2357
21	PUEBLA	26	195	VICENTE GUERRERO	2358
21	PUEBLA	26	195	VICENTE GUERRERO	2359
21	PUEBLA	26	214	ZINACATEPEC	2527
21	PUEBLA	26	214	ZINACATEPEC	2528



Instituto Nacional Electoral
CONSEJO GENERAL



DIRECCIÓN EJECUTIVA DEL REGISTRO FEDERAL DE ELECTORES

CATALOGOS A NIVEL ENTIDAD, DISTRITO LOCAL, MUNICIPIO Y SECCION

ENTIDAD	NOMBRE_ENTIDAD	DISTRITO_LOCAL	MUNICIPIO	NOMBRE_MUNICIPIO	SECCION
21	PUEBLA	26	214	ZINACATEPEC	2529
21	PUEBLA	26	214	ZINACATEPEC	2530
21	PUEBLA	26	214	ZINACATEPEC	2531
21	PUEBLA	26	214	ZINACATEPEC	2532
21	PUEBLA	26	217	ZOQUITLAN	2537
21	PUEBLA	26	217	ZOQUITLAN	2538
21	PUEBLA	26	217	ZOQUITLAN	2539
21	PUEBLA	26	217	ZOQUITLAN	2540
21	PUEBLA	26	217	ZOQUITLAN	2541
21	PUEBLA	26	217	ZOQUITLAN	2542
21	PUEBLA	26	217	ZOQUITLAN	2543
21	PUEBLA	26	217	ZOQUITLAN	2544
21	PUEBLA	26	217	ZOQUITLAN	2545
21	PUEBLA	26	217	ZOQUITLAN	2546
21	PUEBLA	26	217	ZOQUITLAN	2547
21	PUEBLA	26	217	ZOQUITLAN	2548



INSTITUTO NACIONAL ELECTORAL

INSTITUTO NACIONAL ELECTORAL
SECRETARIA EJECUTIVA
DIRECCION DEL SECRETARIADO
OFICIO No. INE/DS/ 806 /2015

Ciudad de México, a 9 de abril de 2015

ING. RENÉ MIRANDA JAIMES
DIRECTOR EJECUTIVO DEL REGISTRO
FEDERAL DE ELECTORES
P R E S E N T E

Por instrucciones del Lic. Edmundo Jacobo Molina, Secretario Ejecutivo del Instituto Nacional Electoral y a efecto de dar cumplimiento a los artículos 41, párrafo 2, inciso b), y 88, párrafo 1, inciso d) del Reglamento Interior del Instituto Nacional Electoral, atentamente le hago llegar un ejemplar original del Acuerdo aprobada por la Junta General Ejecutiva en su sesión extraordinaria celebrada el 26 de marzo del presente año, debidamente firmado por el Consejero Presidente y el Secretario de dicho órgano colegiado, que corresponde al ámbito de su competencia y se relaciona a continuación:

- **INE/JGE45/2015** Acuerdo de la Junta General Ejecutiva del Instituto Nacional Electoral por el que se aprueba el Plan de Trabajo del Proyecto de Distribución para las entidades federativas con Procesos Electorales Locales 2015-2016 y 2016-2017. **Punto 1.1**

Lo anterior, para los efectos legales a que haya lugar.

Sin otro particular, aprovecho la ocasión para enviarle un cordial saludo.

ATENTAMENTE
EL DIRECTOR DEL SECRETARIADO

LIC. JORGE E. LAVOIGNET VÁSQUEZ

2015 APR 10 12:08

002509
ISAEL



INSTITUTO NACIONAL ELECTORAL

002509

ISRAEL.

DIRECCIÓN EJECUTIVA DEL
REGISTRO FEDERAL DE ELECTORES
RECIBIDO

14191

2015 ABR 10 12:08

INE/JGE45/2015

ACUERDO DE LA JUNTA GENERAL EJECUTIVA DEL INSTITUTO NACIONAL ELECTORAL POR EL QUE SE APRUEBA EL PLAN DE TRABAJO DEL PROYECTO DE DISTRITACIÓN PARA LAS ENTIDADES FEDERATIVAS CON PROCESOS ELECTORALES LOCALES 2015-2016 Y 2016-2017

ANTECEDENTES

- 1. Reforma Constitucional.** El 10 de febrero de 2014, se publicó en el Diario Oficial de la Federación, el Decreto por el que se reforman, adicionan y derogan diversas disposiciones de la Constitución Política de los Estados Unidos Mexicanos, en materia política-electoral.
- 2. Determinación sobre la no factibilidad de la aprobación de la nueva demarcación territorial en el ámbito federal.** El 28 de marzo de 2014, el Consejo General del entonces Instituto Federal Electoral aprobó el Acuerdo CG130/2014, por el que con base en los razonamientos jurídicos, en los aspectos administrativos, presupuestales, recursos humanos y logísticos, así como con los elementos actuales de la reforma político-electoral, determina que no es factible la aprobación del proyecto de la nueva demarcación territorial de los Distritos electorales federales uninominales y, en consecuencia, las relativas a las cabeceras distritales, hasta una vez concluido el Proceso Electoral Federal 2014-2015.
- 3. Creación del Instituto Nacional Electoral.** El 4 de abril de 2014, el Consejero Presidente, las y los Consejeros Electorales, rindieron protesta constitucional, con lo que se integró el Consejo General del Instituto Nacional Electoral, dando formal inicio a los trabajos del Instituto Nacional Electoral.
- 4. Expedición de la Ley General de Instituciones y Procedimientos Electorales.** El 23 de mayo de 2014, se publicó en el Diario Oficial de la Federación, el Decreto por el que se expidió la Ley General de Instituciones y Procedimientos Electorales, misma que abrogó al Código Federal de Instituciones y Procedimientos Electorales.



INSTITUTO NACIONAL ELECTORAL

INE/JGE45/2015

ACUERDO DE LA JUNTA GENERAL EJECUTIVA DEL INSTITUTO NACIONAL ELECTORAL POR EL QUE SE APRUEBA EL PLAN DE TRABAJO DEL PROYECTO DE DISTRITACIÓN PARA LAS ENTIDADES FEDERATIVAS CON PROCESOS ELECTORALES LOCALES 2015-2016 Y 2016-2017

ANTECEDENTES

- 1. Reforma Constitucional.** El 10 de febrero de 2014, se publicó en el Diario Oficial de la Federación, el Decreto por el que se reforman, adicionan y derogan diversas disposiciones de la Constitución Política de los Estados Unidos Mexicanos, en materia política-electoral.
- 2. Determinación sobre la no factibilidad de la aprobación de la nueva demarcación territorial en el ámbito federal.** El 28 de marzo de 2014, el Consejo General del entonces Instituto Federal Electoral aprobó el Acuerdo CG130/2014, por el que con base en los razonamientos jurídicos, en los aspectos administrativos, presupuestales, recursos humanos y logísticos, así como con los elementos actuales de la reforma político-electoral, determina que no es factible la aprobación del proyecto de la nueva demarcación territorial de los Distritos electorales federales uninominales y, en consecuencia, las relativas a las cabeceras distritales, hasta una vez concluido el Proceso Electoral Federal 2014-2015.
- 3. Creación del Instituto Nacional Electoral.** El 4 de abril de 2014, el Consejero Presidente, las y los Consejeros Electorales, rindieron protesta constitucional, con lo que se integró el Consejo General del Instituto Nacional Electoral, dando formal inicio a los trabajos del Instituto Nacional Electoral.
- 4. Expedición de la Ley General de Instituciones y Procedimientos Electorales.** El 23 de mayo de 2014, se publicó en el Diario Oficial de la Federación, el Decreto por el que se expidió la Ley General de Instituciones y Procedimientos Electorales, misma que abrogó al Código Federal de Instituciones y Procedimientos Electorales.



- 5. Pronunciamiento sobre la demarcación geográfica en las entidades federativas con Proceso Electoral Local 2014-2015.** El 20 de junio de 2014, el Consejo del Instituto Nacional Electoral aprobó, mediante Acuerdo INE/CG48/2014, pronunciarse sobre la demarcación geográfica de las entidades federativas con Proceso Electoral Local 2014-2015, en el sentido de que con base en los plazos que contempla la reforma constitucional y legal, no es posible realizar las actividades para efectuar cambios a su distritación actual.

En el Punto cuarto del acuerdo referido en el párrafo se instruyó a esta Junta General Ejecutiva, iniciar los trabajos tendientes a formular los proyectos para la demarcación territorial de la geografía nacional, en términos de la nueva legislación.

- 6. Acuerdo por el que se mantiene la demarcación territorial en el ámbito federal.** El 30 de septiembre de 2014, el Consejo General del Instituto Nacional Electoral aprobó, mediante Acuerdo INE/CG182/2014, mantener los 300 Distritos electorales uninominales federales en que se divide el país, su respectiva cabecera distrital, el ámbito territorial y las cabeceras de las cinco circunscripciones plurinominales que se utilizarán para la Jornada Electoral federal del 7 de junio de 2015, tal y como fue integrada en los Procesos Electorales Federales 2005-2006, 2008-2009 y 2011-2012, así como el número de diputados elegibles por el principio de representación proporcional.
- 7. Creación del Comité Técnico para el Seguimiento y Evaluación de los Trabajos de Distritación.** El Consejo General del Instituto Nacional Electoral aprobó, mediante Acuerdo INE/CG258/2014, la creación del "*Comité Técnico para el Seguimiento y Evaluación de los Trabajos de Distritación*".

De conformidad con el Punto Segundo, inciso h) del acuerdo citado en el párrafo que antecede, el Comité Técnico para el Seguimiento y Evaluación de los Trabajos de Distritación, rendirá los informes que se precisen en el Plan de Trabajo que apruebe esta Junta General Ejecutiva, para efectuar los trabajos de distritación federal y estatal.



INSTITUTO NACIONAL ELECTORAL

CONSIDERANDOS

PRIMERO. Competencia.

Esta Junta General Ejecutiva es competente para aprobar el plan de trabajo del proyecto de distritación para las entidades federativas con Procesos Electorales Locales 2015-2016 y 2016-2017, conforme a lo dispuesto por los artículos 41, párrafo segundo, Base V, apartado A, párrafo segundo de la Constitución Política de los Estados Unidos Mexicanos; 34, párrafo 1, inciso c); 47; 48, párrafo 1, incisos c) y o) de la Ley General de Instituciones y Procedimientos Electorales; 4, párrafo 1, fracción II, apartado A, inciso a); 39, párrafo 1; 40, párrafo 1, incisos a), b), c) y o) del Reglamento Interior del Instituto Nacional Electoral y, 3, párrafo 1 del Reglamento de Sesiones de la Junta General Ejecutiva del Instituto Nacional Electoral.

SEGUNDO. Disposiciones normativas que sustentan la determinación.

El artículo 41, párrafo segundo, Base V, apartado A, párrafo primero de la Constitución Política Mexicana en relación con el diverso 29 de la Ley General de Instituciones y Procedimientos Electorales, establecen que el Instituto Nacional Electoral es un organismo público autónomo dotado de personalidad jurídica y patrimonio propios, en cuya integración participan el Poder Legislativo de la Unión, los Partidos Políticos Nacionales y los ciudadanos, en los términos que ordene la ley. En el ejercicio de esta función estatal, la certeza, legalidad, independencia, imparcialidad, máxima publicidad y objetividad serán principios rectores.

Asimismo, la disposición constitucional enunciada, en su apartado B, inciso a), numeral 2, en relación con el diverso 32, párrafo 1, inciso a), fracción II de la Ley General comicial, mandata que al Instituto Nacional Electoral, para los Procesos Electorales Federales y locales, le corresponde entre otras cosas, la geografía electoral, que incluirá la determinación de los Distritos electorales y su división en secciones electorales, así como la delimitación de las circunscripciones plurinominales y el establecimiento de cabeceras.



INSTITUTO NACIONAL ELECTORAL

De acuerdo a lo previsto en el artículo 53, párrafo primero de la Carta Magna, la demarcación territorial de los 300 Distritos electorales uninominales será la que resulte de dividir la población total del país entre los Distritos señalados. La distribución de los Distritos electorales uninominales entre las entidades federativas se hará teniendo en cuenta el último censo general de población, sin que en ningún caso la representación de un Estado pueda ser menor de dos diputados de mayoría.

De igual manera, el artículo 1, párrafo 2 de la ley electoral general, prevé que las disposiciones de dicha ley son aplicables a las elecciones en el ámbito federal y en el ámbito local respecto de las materias que establece la Constitución.

El artículo 5, párrafo 1 de la ley en comento, prevé que la aplicación de dicha ley corresponde en sus respectivos ámbitos de competencia, a este Instituto, al Tribunal Electoral del Poder Judicial de la Federación, a los Organismos Públicos Locales y a las autoridades jurisdiccionales locales en la materia, a la Cámara de Diputados y a la Cámara de Senadores del Congreso de la Unión.

Así, el artículo 33, párrafo 1 del propio ordenamiento electoral, establece que este Instituto tiene su domicilio en el Distrito Federal y ejerce sus funciones en todo el territorio nacional a través de 32 delegaciones, una en cada entidad federativa y 300 subdelegaciones, una en cada Distrito electoral uninominal.

Cabe mencionar, que el Consejo General del Instituto Nacional Electoral tiene, entre otras atribuciones, la de dictar los Lineamientos relativos al Registro Federal de Electores y ordenar a la Junta General Ejecutiva hacer los estudios y formular los proyectos para la división del territorio de la República en 300 Distritos electorales uninominales y su cabecera, su división en secciones electorales, para determinar el ámbito territorial de las cinco circunscripciones electorales plurinominales y la capital de la entidad federativa que será cabecera de cada una de ellas; así como la división territorial de los Distritos en el ámbito local y, en su caso, aprobarlos, en términos del artículo 44, párrafo 1, inciso l), de la Ley General electoral.



INSTITUTO NACIONAL ELECTORAL

En ese sentido, el artículo 54, párrafo 1, inciso h) de la ley referida, dispone que es atribución de la Dirección Ejecutiva del Registro Federal de Electores, mantener actualizada la cartografía electoral del país, clasificada por entidad, Distrito electoral federal, Distrito electoral local, municipio y sección electoral.

En términos del artículo 147, párrafos 2, 3 y 4 de la Ley General electoral, la sección electoral es la fracción territorial de los Distritos electorales uninominales para la inscripción de los ciudadanos en el Padrón Electoral y en las listas nominales de electores. Cada sección tendrá como mínimo 100 electores y como máximo 3,000. El fraccionamiento en secciones electorales estará sujeto a la revisión de la división del territorio nacional en Distritos electorales, en los términos del artículo 53 de la Constitución.

Tal como lo disponen los párrafos 1 y 2 del artículo 214 de la citada ley, la demarcación de los Distritos electorales federales y locales será realizada por el Instituto con base en el último censo general de población y los criterios generales determinados por el Consejo General, además el Consejo ordenará a esta Junta General Ejecutiva realizar los estudios conducentes y aprobará los criterios generales. La distritación deberá, en su caso, aprobarse antes de que inicie el Proceso Electoral en que vaya a aplicarse.

Con base en las consideraciones expuestas, se considera que válidamente esta Junta General Ejecutiva, puede aprobar el plan de trabajo del proyecto de distritación para las entidades federativas con Procesos Electorales Locales 2015-2016 y 2016-2017.

TERCERO. Motivos para aprobar el plan de trabajo del proyecto de distritación para las entidades federativas con Procesos Electorales Locales 2015-2016 y 2016-2017.

Una de las atribuciones de la Junta General Ejecutiva es aprobar el plan de trabajo para efectuar los trabajos de distritación a nivel local. Para tal efecto, el objeto de dicho documento, será definir las actividades y plazos encaminados a la conformación de los Distritos electorales en las entidades federativas que tendrán elecciones durante 2016 y 2017.



INSTITUTO NACIONAL ELECTORAL

Es de señalar que las entidades federativas con Proceso Electoral 2015-2016 son Aguascalientes, Baja California, Chihuahua, Durango, Hidalgo, Oaxaca, Puebla, Quintana Roo, Sinaloa, Tamaulipas, Tlaxcala, Veracruz y Zacatecas. Las entidades con Proceso Electoral 2016-2017 son Coahuila y Nayarit.

Se considera conveniente que el plan de trabajo comprenda la definición y diagnóstico de los criterios para las distritaciones de las 15 entidades referidas; la identificación de insumos su procesamiento y la evaluación de su calidad para incorporarse al proceso de distritación; la definición de los criterios rectores; la especificación del modelo matemático; la construcción de los escenarios de distritación y la rendición de cuentas en la que se precisen los avances en los trabajos del proyecto de distritación.

Será de fundamental importancia la participación de los representantes de los partidos políticos ante la Comisión Nacional de Vigilancia, al aportar sugerencias de mejora a los diagnósticos técnicos y jurídicos, relacionados con los trabajos del proyecto de distritación. Asimismo, se considera relevante la participación de los Organismos Públicos Locales de las entidades en proceso de distritación para sugerir mejoras tanto a los criterios, al modelo matemático y a los escenarios de distritación.

De igual manera, resulta importante contar con un cronograma de actividades que incorpore las fechas en que se desarrollarán.

Lo anterior permitirá mayor objetividad y certeza en los trabajos de distritación de las entidades en comento, a fin de contar con Distritos electorales demográficamente equilibrados.

Aunado a lo anterior, se considera oportuno que la Dirección Ejecutiva del Registro Federal de Electores en coordinación con el Comité Técnico para el Seguimiento y Evaluación de los Trabajos de Distritación, realicen los ajustes que consideren pertinentes al plan de trabajo del proyecto de distritación para las entidades federativas con Procesos Electorales Locales 2015-2016 y 2016-2017, informando a este órgano ejecutivo sobre los mismos, a fin de garantizar la imparcialidad y la confiabilidad de la nueva geografía electoral.



INSTITUTO NACIONAL ELECTORAL

Por las razones expuestas, resulta conveniente que esta Junta General Ejecutiva apruebe el plan de trabajo del proyecto de distritación para las entidades federativas con Procesos Electorales Locales 2015-2016 y 2016-2017.

Finalmente, de conformidad con lo dispuesto por el artículo 6, párrafo 1, inciso m) del Reglamento de Sesiones de la Junta General Ejecutiva de este Instituto, este órgano colegiado considera conveniente que su Presidente instruya al Secretario, provea lo necesario para que el presente Acuerdo sea publicado en la Gaceta del Instituto Nacional Electoral.

En razón de los antecedentes y consideraciones expresadas, con fundamento en los artículos 41, párrafo segundo, Base V, apartado A, párrafos primero y segundo; así como, apartado B, inciso a), numeral 2 y 53, párrafo primero; de la Constitución Política de los Estados Unidos Mexicanos; 1, párrafo 2; 5, párrafo 1; 32, párrafo 1, inciso a), fracción II; 33, párrafo 1; 34, párrafo 1, inciso c); 44, párrafo 1, inciso I); 47; 48, párrafo 1, incisos c) y o); 54, párrafo 1, inciso h); 147, párrafos 2 y 4; 214, párrafo 2 de la Ley General de Instituciones y Procedimientos Electorales; 4, párrafo 1, fracción II, apartado A, inciso a); 39, párrafo 1; 40, párrafo 1, incisos b), c) y o) del Reglamento Interior del Instituto Nacional Electoral y, 3, párrafo 1 del Reglamento de Sesiones de la Junta General Ejecutiva del Instituto Nacional Electoral, emite los siguientes:

ACUERDOS

Primero. Se aprueba el Plan de trabajo del proyecto de distritación para las entidades federativas con Procesos Electorales Locales 2015-2016 y 2016-2017, mismo que se acompaña al presente Acuerdo y forma parte integral del mismo; y se instruye a la Dirección Ejecutiva del Registro Federal de Electores, a efecto de que lleve a cabo las actividades que le corresponden y se encuentran señaladas en el mencionado Plan.

Segundo. La Dirección Ejecutiva del Registro Federal de Electores en coordinación con el Comité Técnico para el Seguimiento y Evaluación de los Trabajos de Distritación, podrán realizar ajustes al Plan de Trabajo que se aprueba, debiendo informar de los mismos a esta Junta General Ejecutiva.



INSTITUTO NACIONAL ELECTORAL

Tercero. Hágase del conocimiento del Consejo General del Instituto Nacional Electoral, lo aprobado en el presente Acuerdo.

Cuarto. Publíquese el presente Acuerdo en la Gaceta del Instituto Nacional Electoral.

El presente Acuerdo fue aprobado en sesión extraordinaria de la Junta General Ejecutiva celebrada el 26 de marzo de 2015, por votación unánime de los Directores Ejecutivos del Registro Federal de Electores, Ingeniero René Miranda Jaimos; de Prerogativas y Partidos Políticos, Maestro Patricio Ballados Villagómez; de Organización Electoral, Profesor Miguel Ángel Solís Rivas; de Capacitación Electoral y Educación Cívica, Maestro Luis Javier Vaquero Ochoa, de Administración, Licenciado Bogart Cristóbal Montiel Reyna; de los Directores de las Unidades Técnicas de Fiscalización, Contador Público Eduardo Gurza Curiel; de lo Contencioso Electoral, Maestro Carlos Alberto Ferrer Silva y de Vinculación con los Organismos Públicos Locales, Licenciada Olga Alicia Castro Ramirez; del Secretario Ejecutivo y Secretario de la Junta General Ejecutiva, Licenciado Edmundo Jacobo Molina y del Consejero Presidente y Presidente de la Junta General Ejecutiva, Doctor Lorenzo Córdova Vianello, no estando presente durante el desarrollo de la sesión el Director Ejecutivo del Servicio Profesional Electoral Nacional, Doctor José Rafael Martínez Puón.

**EL CONSEJERO PRESIDENTE DEL
CONSEJO GENERAL Y PRESIDENTE
DE LA JUNTA GENERAL EJECUTIVA
DEL INSTITUTO NACIONAL
ELECTORAL**

**DR. LORENZO CÓRDOVA
VIANELLO**

**EL SECRETARIO EJECUTIVO Y
SECRETARIO DE LA JUNTA
GENERAL EJECUTIVA DEL
INSTITUTO NACIONAL
ELECTORAL**

**LIC. EDMUNDO JACOBO
MOLINA**



INSTITUTO NACIONAL ELECTORAL



DIRECCIÓN EJECUTIVA DEL
REGISTRO FEDERAL DE ELECTORES

PLAN DE TRABAJO DEL PROYECTO DE DISTRITACIÓN PARA EL AÑO 2015

26 de marzo de 2015



INSTITUTO NACIONAL ELECTORAL



SECRETARÍA DE GOBIERNO FEDERAL
COMISIÓN EJECUTIVA DEL
REGISTRO FEDERAL DE ELECTORES

Presentación

El Instituto Nacional Electoral (INE) es el responsable de elaborar y mantener actualizada la cartografía electoral del país. Por primera vez todos los distritos electorales, tanto a nivel federal como a nivel de todas las entidades federativas, serán definidos por la autoridad electoral nacional.

La definición de los límites geográficos de los distritos electorales tiene como fin último el fortalecimiento de la representación política de la población pues a partir de los distritos se instrumentan las elecciones de diputados de mayoría relativa. El ámbito territorial distrital, con la población que le corresponde según el Censo de Población y Vivienda, define el área en donde los candidatos a diputados podrán realizar su campaña política con el fin de obtener las preferencias del electorado.

Las restricciones legales, la dinámica demográfica, la geografía y sus accidentes, el mandato constitucional de proteger la integridad territorial de las comunidades indígenas, y los aspectos operativos, son las variables que se deben conjugar en este ejercicio de distritación.

Para hacer frente a este reto, el INE requiere de una metodología que le permita generar criterios claros y objetivos, desarrollar modelos matemáticos que optimicen la combinación de las variables que intervienen en la conformación de un distrito electoral tales como las demográficas, las geográficas, las político-administrativas y las relacionadas con la identidad cultural (comunidades indígenas).

Con la finalidad de contar con una mayor objetividad, certeza y validez en todos los trabajos de distritación, el Consejo General instruyó la conformación de un comité técnico de especialistas que acompañe las etapas de la diversas distritaciones que el INE realizará durante 2015 y los años subsecuentes hasta que todo el país cuente con distritos electorales demográficamente equilibrados según el Censo de Población y Vivienda 2010.

1. El Proyecto de Distritación Federal y Local (2014 – 2017).

El Proyecto de Distritación es plurianual, inició en 2014 y concluirá a finales de 2017, con el fin de poder cumplir con su objetivo que no es otro que redefinir el trazo de todos los distritos electorales del país, tanto a nivel federal



ESTADOS UNIDOS MEXICANOS
INSTITUTO NACIONAL ELECTORAL



DIRECCIÓN EJECUTIVA DEL
REGISTRO FEDERAL DE ELECTORES

como de cada entidad federativa buscando, ante todo, su equilibrio poblacional.

Para 2015 el proyecto de distritación plantea como meta reconfigurar los distritos locales de las 13 entidades federativas que tendrán elección de diputados locales durante 2016 (Aguascalientes, Baja California, Chihuahua, Durango, Hidalgo, Oaxaca, Puebla, Quintana Roo, Sinaloa, Tamaulipas, Tlaxcala, Veracruz y Zacatecas), en el entendido que el escenario de distritación para cada caso tiene que ser entregado 90 días antes de que inicie el año electoral respectivo, en cumplimiento de lo que establece el artículo 105 de la Constitución Política de los Estados Unidos Mexicanos. Asimismo se definirá el trazo de los distritos electorales en las dos entidades que tendrán elecciones legislativas en 2017 (Coahuila y Nayarit).

Durante 2016 el proyecto pretende la definición de la nueva distritación a nivel federal y al término de la misma iniciar con el proceso de distritación en las 17 entidades federativas restantes, a saber: Baja California Sur, Campeche, Colima, Chiapas, Distrito Federal, Guanajuato, Guerrero, Jalisco, México, Michoacán, Morelos, Nuevo León, Querétaro, San Luis Potosí, Sonora, Tabasco y Yucatán.

Entre enero y junio de 2017 se concluirá la distritación de las entidades antes mencionadas, nuevamente tomando en consideración que el proceso electoral dará inicio en el mes de octubre y 90 días antes de que inicie el proceso electoral en cumplimiento del citado mandato constitucional.

2. Atribuciones del Instituto Nacional Electoral (INE) en materia de geografía electoral y de distritación electoral.

La Constitución Política de los Estados Unidos Mexicanos en su artículo 53 determina que "la demarcación territorial de los 300 distritos electorales uninominales será la que resulte de dividir la población total del país entre los distritos señalados" y que "la distribución de los distritos electorales uninominales entre las entidades federativas se hará teniendo en cuenta el último censo general de población, sin que en ningún caso la representación de un Estado pueda ser menor de dos diputados de mayoría".

Asimismo, la ley fundamental en su artículo 41, número V, apartado B, inciso a, numeral 2 establece que corresponde al INE para los procesos electorales y locales "la geografía electoral, así como el diseño y determinación de los distritos electorales y división del territorio en secciones electorales".



INSTITUTO NACIONAL ELECTORAL



DIRECCIÓN EJECUTIVA DEL
REGISTRO FEDERAL DE ELECCIONES

Adicionalmente, la Ley General de Instituciones y Procedimientos Electorales en su Artículo 32, numeral 1, inciso a, sub-inciso f define como atribución del INE para los procesos electorales federales y locales: "la geografía electoral, que incluirá la determinación de los distritos electorales y su división en secciones electorales, así como la delimitación de las circunscripciones plurinominales y el establecimiento de cabeceras".

Este mismo ordenamiento en su artículo 44, inciso hh) determina como atribución del Consejo General del INE "aprobar la geografía electoral federal y de las entidades federativas, de conformidad con los resultados del censo nacional de población".

De conformidad con ley general antes mencionada, en su Artículo 54, incisos g) y h) la Dirección Ejecutiva del Registro Federal de Electores (DERFE) tiene dentro de sus atribuciones "g) formular con base en los estudios que realice, el proyecto de división del territorio nacional en 300 distritos electorales uninominales, así como el de las cinco circunscripciones plurinominales; h) mantener actualizada la cartografía electoral del país, clasificada por entidad, distrito electoral federal, distrito electoral local, municipio y sección electoral".

Para el adecuado desarrollo de los trabajos deberá tomarse en cuenta la restricción que establece el artículo 105, numeral II, de la Constitución Política de los Estados Unidos Mexicanos que a la letra dice: "... Las leyes electorales federales y locales deberán promulgarse y publicarse por lo menos noventa días antes de que inicie el proceso electoral en que vayan a aplicarse, y durante el mismo no podrá haber modificaciones legales fundamentales".

3. Objetivo General del Plan de Trabajo del Proyecto de Distritación 2015.

Diseñar y determinar la conformación de los distritos electorales en las 13 entidades federativas que tendrán proceso electoral durante 2016: Aguascalientes, Baja California, Chihuahua, Durango, Hidalgo, Oaxaca, Puebla, Quintana Roo, Sinaloa, Tamaulipas, Tlaxcala, Veracruz y Zacatecas, en el entendido de que el escenario de distritación tiene que ser aprobado 90 días antes de que inicie el año electoral respectivo. Asimismo se distritarán las dos entidades que tendrán proceso electoral en 2017: Coahuila y Nayarit.



INSTITUTO NACIONAL ELECTORAL



DIRECCIÓN EJECUTIVA DEL
REGISTRO FEDERAL DE ELECTORES

4. Características del Plan de Trabajo del Proyecto de Distritación 2015.

El Plan de Trabajo del Proyecto de Distritación 2015 se focaliza en generar la distritación de aquellas entidades que enfrentaron elecciones legislativas locales durante 2016 y 2017, en donde no existe ningún impedimento jurídico para modificar su marco geográfico electoral durante 2015.

El Plan se organiza en ocho etapas que a su vez se desglosan en actividades.

Los trabajos de distritación para cada una de las 13 entidades con elección de diputados locales en 2016 se organizaron de tal manera que el escenario de distritación sea entregado al Organismo Público Local Electoral respectivo, 90 días antes del inicio de su proceso electoral, tal y como mandata el artículo 106 de la Constitución.

Las 13 entidades con elecciones legislativas en 2016 se van a trabajar de manera escalonada tomando en consideración la necesidad de realizar afectaciones a su cartografía y la fecha límite de aprobación del escenario de distritación electoral. Además se trabajarán las dos entidades con el mismo tipo de elección en 2017 cuya fecha de aprobación no tiene que ver con un proceso electoral inminente sino con la idea de concluir los trabajos durante el año 2015.

Los 15 estados a trabajar se distribuyeron en seis bloques, de acuerdo con la fecha límite de aprobación de su escenario de distritación. El bloque seis incorpora, además de Quintana Roo, a los dos estados (Nayarit y Coahuila) con elección de diputados locales en 2017.



INSTITUTO NACIONAL ELECTORAL



DIRECCIÓN EJECUTIVA DEL
REGISTRO FEDERAL DE ELECTORES

Bloque	Entidades	Fecha límite estimada de aprobación del escenario de distribución	Inicio del proceso electoral
1	Baja California	26 de junio	Último domingo septiembre (27)
	Aguascalientes	1º de julio	1ª semana octubre
	Durango	1º de julio	1ª semana octubre
	Tamaulipas	15 de julio	4ª semana octubre
	Oaxaca	1º de agosto	2ª semana noviembre
2	Veracruz	1º de agosto	Primeros 10 días noviembre
3	Hidalgo	31 de agosto	15 de diciembre
	Tlaxcala	1º de octubre	Al menos 6 meses antes de la elección
4	Zacatecas	1º de octubre	1º lunes hábil enero
	Sinaloa	1º de octubre	1ª quincena enero
	Chihuahua	15 de octubre	15 de enero
5	Puebla	1º de noviembre	1ª semana febrero
6	Quintana Roo	15 de diciembre	16 de marzo
	Coahuila	15 de diciembre	1º de noviembre (*)
	Nayarit	15 de diciembre	7 de enero (*)

(*) No se considera para el cálculo de la fecha límite de aprobación del escenario.

5. Etapas del Plan de Trabajo.

Son ocho las etapas del Proyecto de distribución para el año 2015. Es de destacar que se considera de fundamental importancia la participación de los representantes de los partidos políticos ante la Comisión Nacional de Vigilancia [CNV] mediante sus sugerencias de mejora tanto a los diagnósticos técnicos y jurídicos, como a los insumos, a los criterios de distribución, al modelo de optimización y al sistema, a la definición de la estrategia de vinculación y en la construcción de los escenarios de distribución.

- 1) **Revisión del marco jurídico**, en la que se realizará una puntualización del alcance de las atribuciones institucionales en materia de cartografía electoral y en particular en materia de distribución electoral.
- 2) **Construcción, opinión técnica y aprobación de los criterios y de la metodología para la distribución**, en la que se hará el estudio, junto con el Comité Técnico para el Seguimiento y Evaluación de los Trabajos de Distribución [CTD], de expertos en la materia y representantes de los partidos políticos ante la Comisión Nacional de Vigilancia [CNV], de los posibles criterios a tomar en consideración para realizar la distribución y de la metodología que se observará en la operación de los criterios. Asimismo, se pretende determinar qué criterios podrán ser incluidos en el modelo de optimización combinatoria como parte de la función



- objetivo y cuáles se manejarán como restricciones dentro del mencionado modelo. El objetivo de esta etapa es que el Consejo General apruebe los criterios que regirán al proyecto de distritación.
- 3) Diagnóstico de la distritación de las 15 entidades**, en la que se analizarán los indicadores que justifiquen la necesidad de realizar la distritación en cada una de las entidades.
 - 4) Procesamiento de insumos de las entidades a distritar**, etapa en donde se realizará el análisis y la validación de la cartografía electoral, de las estadísticas demográficas del Censo de Población y Vivienda 2010, de la población indígena, de la información geográfica (áreas, perímetros y coordenadas de las unidades geográficas) y en su caso, de los datos para determinar tiempos de traslado dentro de los municipios y accidentes geográficos. Se pretende que el Consejo General apruebe el Marco geográfico electoral para la distritación de las entidades con proceso electoral en 2016 y en 2017.
 - 5) Elaboración y evaluación del modelo de optimización combinatoria**, en la que se analizarán los modelos matemáticos factibles de utilizarse en una distritación, se especificarán los componentes del modelo y las fórmulas matemáticas que permitan el cálculo de cada componente. Se busca contar con una primera conceptualización del modelo y de los algoritmos que se utilizarán para determinar los distritos electorales.
 - 6) Definición de las acciones de vinculación con instancias electorales**, en ella se construirá una serie de acciones a realizar con los Organismos Públicos Locales (OPL) y demás actores políticos locales que estuvieron involucrados en los procesos de distritación, de tal forma que el escenario distrital definido por el INE cuente con la mayor comprensión posible para su ágil instrumentación.
 - 7) Construcción de los escenarios de distritación**, la DERFE, con el apoyo del CTD, generará las propuestas de trazo de los distritos electorales, mismos que serán sometidos a las observaciones de los partidos políticos en la CNEV, de las Comisiones Locales de Vigilancia (CLV) y de los OPL. Una vez que sean evaluadas las sugerencias de los mismos, la DERFE generará el escenario final, mismo que deberá ser presentado para su discusión y, en su caso, aprobación por el Consejo General del INE.
 - 8) Rendición de cuentas**, etapa que reúne las acciones por las cuales la DERFE y el CTD mantendrán informada a la Comisión del Registro Federal de Electores (CRFE) y a la CNEV, de los avances en los trabajos del Proyecto de distritación.



INSTITUTO NACIONAL ELECTORAL



DIRECCIÓN EJECUTIVA DEL
REGISTRO FEDERAL DE ELECTORES

6. Cronograma del Plan de Trabajo.

A continuación se detalla el cronograma de actividades del Proyecto de Distribución durante el año 2015:



Plan de trabajo del Proyecto de Distritación 2015
Etapas y actividades

ETAPA	ACTIVIDAD	INICIO	FIN	
Revisión del marco jurídico		05/01/15	23/02/15	
	Estudio atribuciones del INE - DERFE en materia de distritación	05/01/15	06/01/15	
	Comentarios de la CNV al estudio jurídico	23/02/15	23/02/15	
Construcción, validación y aprobación de los criterios y de la metodología de distritación		09/01/15	16/04/15	
	Preparación y realización de las mesas de análisis	09/01/15	20/02/15	
	Opinión técnica sobre los criterios y de la metodología por el CTD	02/03/15	05/03/15	
	Presentación propuesta de criterios y de la metodología a los representantes de los partidos políticos ante la CNV	06/03/15	06/03/15	
	Presentación de observaciones a la propuesta de criterios y a la metodología por parte de los representantes de los partidos políticos ante la CNV	07/03/15	25/03/15	
	Presentación en el INE de la propuesta de criterios y de la metodología a los OPL	12/03/15	12/03/15	
	Presentación de observaciones de los OPL a la propuesta de criterios y a la metodología.	13/03/15	18/03/15	
	Evaluación de las observaciones de los representantes de los partidos políticos ante la CNV y de los OPL a la propuesta de criterios y a la metodología	18/03/15	20/03/15	
	Presentación propuesta de criterios a la CRFE	06/04/15	10/04/09	
	Fecha de aprobación de los criterios de distritación por el Consejo General	15/04/15	15/04/15	
	Diagnóstico de la distritación de los		02/02/15	30/04/15



ETAPA	ACTIVIDAD	INICIO	FIN
15 entidades	Elaboración del diagnóstico de las distritaciones estatales	02/02/15	20/04/15
	Comentarios del CTD al diagnóstico de la distritación de las 15 entidades.	26/02/15	23/04/15
	Presentación del diagnóstico de la distritación de las 15 entidades a los representantes de los partidos políticos ante la CNV.	30/04/15	30/04/15
	Comunicación del diagnóstico de la distritación de las 15 entidades a los OPL.	30/04/15	30/04/15
Procesamiento y aprobación de los insumos para las entidades a distritar		13/01/15	11/09/15
a) Procesamiento y entrega de los insumos geográficos	Procesamiento 7 entidades: Dgo, Tamps, Ver, Agu, Tlax, Zac y Sin	13/01/15	02/07/15
	Opinión técnica sobre la cartografía de 7 entidades: Dgo, Tamps, Ver, Agu, Tlax, Zac y Sin por el CTD	13/01/15	03/02/15
	Opinión de la CNV sobre la cartografía de 7 entidades: Dgo, Tamps, Ver, Agu, Tlax, Zac y Sin	05/02/15	02/03/15
	Procesamiento Baja California, Oaxaca e Hidalgo	13/02/15	13/03/15
	Opinión técnica sobre la cartografía de Baja California, Oaxaca e Hidalgo por el CTD	26/02/15	12/03/15
	Opinión de los representantes de los partidos ante CNV sobre la cartografía de Baja California, Oaxaca e Hidalgo	05/03/15	17/03/15
	Procesamiento Chihuahua y Puebla	06/03/15	17/03/15
	Opinión técnica sobre la cartografía de Chihuahua y Puebla por el CTD	02/04/15	13/04/15
	Opinión de los representantes de los partidos ante CNV sobre la cartografía de Chihuahua y Puebla	14/04/15	20/04/15
	Procesamiento Quintana Roo, Coahuila y Nayarit	14/04/15	20/04/15
	Opinión sobre la cartografía de Quintana Roo,	16/06/15	25/06/15
		26/06/15	02/07/15



ETAPA	ACTIVIDAD	INICIO	FIN
	Coahuila y Nayarit por el CTD Opinión de los representantes de los partidos ante CNV sobre la cartografía de Quintana Roo, Coahuila y Nayarit	26/05/15	02/07/15
b) Evaluación de las estadísticas censales		06/03/15	31/08/15
B1: Aguascalientes, Baja California, Durango y Tamaulipas	Entrega de información a los representantes de los partidos ante la CNV y al CTD Observaciones de los representantes de los partidos ante la CNV a la información Opinión técnica del B1 (Ags, BC, Dgo y Tamps) por el CTD	06/03/15 07/03/15 16/03/15	06/03/15 13/03/15 18/03/15
B2: Oaxaca y Veracruz	Entrega de información a los representantes de los partidos ante la CNV y al CTD Observaciones de los representantes de los partidos ante la CNV a la información Opinión técnica del B2 (Oax y Ver) por el CTD	02/04/15 03/04/15 13/04/15	02/04/15 13/04/15 16/04/15
B3: Hidalgo	Entrega de información a los representantes de los partidos ante la CNV Observaciones de los representantes de los partidos ante la CNV a la información Opinión técnica del B3 (Hgo) por el CTD	16/04/15 17/04/15 28/04/15	16/04/15 27/04/15 30/04/15
B4: Sinaloa, Tlaxcala y Zacatecas (primera parte)	Entrega de información a la CNV Observaciones de los representantes de los partidos políticos ante la CNV a la información Opinión técnica del B4 (Tlax, Zac y Sln) por el CTD	19/03/15 11/03/15 20/03/15	19/03/15 19/03/15 27/03/15
B4: Chihuahua (segunda parte)	Entrega de información a la CNV Observaciones los representantes de los partidos políticos ante la CNV a la información	19/05/15 19/05/15	19/05/15 25/05/15



ETAPA	ACTIVIDAD	INICIO	FIN
	Opinión técnica del B6 (Chh) por el CTD	26/05/15	02/06/15
B5: Puebla	Entrega de información a la CNV	17/03/15	17/03/15
	Observaciones de los representantes de los partidos políticos ante la CNV a la información	17/03/15	26/03/15
	Opinión técnica del B7 (Pue) por el CTD	27/03/15	10/04/15
B6: Coahuila, Nayarit y Quintana Roo	Entrega de información a la CNV	30/07/15	30/07/15
	Observaciones de los representantes de los partidos políticos ante la CNV a la información	30/07/15	10/08/15
	Opinión técnica del B6 (Coahuila, Nayarit y Q Roo) por el CTD	11/07/15	19/08/15
c) Análisis de otros insumos		05/02/15	02/04/15
	Recopilación por la DERFE de la información sobre accidentes geográficos	05/02/15	12/02/15
	Opinión técnica sobre la información sobre accidentes geográficos por el CTD	13/02/15	19/02/15
	Recopilación por la DERFE de la información sobre los tiempos de recorrido intermunicipales	13/02/15	19/02/15
	Opinión técnica sobre la información de los tiempos de recorrido intermunicipales por el CTD	26/02/15	19/03/15
	Presentación de la evaluación de la información sobre tiempos de recorrido intermunicipal y accidentes geográficos a los representantes de los partidos políticos ante la CNV por parte del DERFE	02/04/15	02/04/15
d) Aprobación de los marcos geográficos electorales		06/04/15	26/08/15
B1: Aguascalientes, Baja California, Durango y Tamaulipas	Fecha para la presentación del marco geográfico electoral del B1 para la distracción ante la CRRE	06/04/15	10/04/15
	Fecha para la aprobación del marco geográfico electoral del B1 para la distracción por el Consejo	15/04/15	15/04/15



ETAPA	ACTIVIDAD	INICIO	FIN
	General		
B2: Oaxaca y Veracruz	Fecha para la presentación del marco geográfico electoral del B2 para la distribución ante la CRPE	17/04/15	17/04/15
	Fecha para la aprobación del marco geográfico electoral del B2 para la distribución por el Consejo General	29/04/15	29/04/15
B3: Hidalgo	Fecha para la presentación del marco geográfico electoral del B3 para la distribución ante la CRPE	17/04/15	17/04/15
	Fecha para la aprobación del marco geográfico electoral del B3 para la distribución por el Consejo General	29/04/15	29/04/15
B4: Chihuahua, Sinaloa, Tlaxcala y Zacatecas	Fecha para la presentación del marco geográfico electoral del B4 para la distribución ante la CRPE	19/06/15	19/06/15
	Fecha para la aprobación del marco geográfico electoral del B4 para la distribución por el Consejo General	24/06/15	24/06/15
B5: Puebla	Fecha para la presentación del marco geográfico electoral del B5 para la distribución ante la CRPE	21/07/15	21/07/15
	Fecha para la aprobación del marco geográfico electoral del B5 para la distribución por el Consejo General	29/07/15	29/07/15
B6: Coahuila, Nayarit y Quintana Roo	Fecha para la presentación del marco geográfico electoral del B6 para la distribución ante la CRPE	18/08/15	18/08/15
	Fecha para la aprobación del marco geográfico electoral del B6 para la distribución por el Consejo General	26/08/15	26/08/15
Elaboración y evaluación del modelo de optimización		03/02/16	30/10/16



ETAPA	ACTIVIDAD	INICIO	FIN
combinatoria			
a) Versión 1	Opinión técnica del modelo de optimización combinatoria Versión 1 por el CTD	24/02/15	05/03/15
	Presentación de los componentes del modelo de optimización combinatoria Versión 1 a los representantes de partidos ante la CNV	04/03/15	04/03/15
	Presentación del modelo de optimización combinatoria Versión 1 a los OPL	12/03/15	12/03/15
	Recepción de observaciones al modelo de optimización combinatoria Versión 1 por parte de los representantes de los partidos ante la CNV y de los OPL	25/03/15	25/03/15
	Análisis y valoración de las observaciones de los representantes de partidos ante la CNV y de los OPL al modelo optimización combinatoria Versión 1	24/03/15	02/04/15
	Definición del modelo de optimización combinatoria Versión 1	09/04/15	09/04/15
	Presentación del modelo de optimización combinatoria mejorado Versión 1 a los representantes de partidos ante la CNV	10/04/15	10/04/15
b) Mejoras, en su caso, al modelo de optimización combinatoria	Propuesta de mejoras, en su caso, al modelo de optimización combinatoria por el CTD	20/05/15	14/08/15
	Presentación de las mejoras, en su caso, al modelo de optimización combinatoria a los representantes de partidos ante la CNV	22/05/15	19/09/15
	Recepción de observaciones a las mejoras, en su caso, al modelo de optimización combinatoria por parte de los representantes de partidos ante la CNV	28/05/15	01/10/15
	Análisis y valoración de las observaciones de los representantes de partidos ante la CNV a las	31/05/15	05/10/15



ETAPA	ACTIVIDAD	INICIO	FIN
	mejoras, en su caso, al modelo de optimización combinatoria		
	Definición del modelo de optimización combinatoria con mejoras, en su caso	05/06/15	09/10/15
	Presentación a la CRFE del modelo de optimización y de los algoritmos mejorados, en su caso	10/06/15	20/10/15
	Presentación a los representantes de partidos ante la CNV del modelo de optimización y de los algoritmos mejorados, en su caso	10/06/15	20/10/15
Definición de las acciones de vinculación con instancias electorales estatales		19/02/15	02/04/15
	Análisis de las acciones de vinculación por el CTD	19/02/15	26/02/15
	Presentación de las acciones de vinculación a los representantes de partidos ante la CNV	02/04/15	02/04/15
Construcción de los escenarios de distribución		16/04/15	25/11/15
B1: Aguascalientes, Baja California, Durango y Tamaulipas		16/04/15	24/06/15
	Foro estatal de presentación del proyecto de distribución	16/04/15	30/04/15
	Presentación del sistema de distribución y entrega del código fuente a utilizar en las distribuciones de Agt, BC, Dgo y Tamps a los representantes de los partidos ante la CNV	16/04/15	16/04/15
	Capacitación sobre el manejo del sistema los representantes de los partidos ante la CNV	16/04/15	16/04/15
	Recepción de las observaciones de los representantes de los partidos ante la CNV al sistema de distribución	16/04/15	28/04/15



ETAPA	ACTIVIDAD	INICIO	FIN
	Análisis del protocolo de evaluación del funcionamiento del sistema de districción con el CTD	20/04/15	24/04/15
	Análisis de los criterios de evaluación de un escenario de districción por parte del CTD	20/04/15	24/04/15
	Comentarios a los criterios de evaluación de un escenario de districción por parte de los representantes de los partidos ante la CNV	26/04/15	30/04/15
	Evaluación del funcionamiento del sistema de districción por el CTD	29/04/15	01/05/15
	Capacitación sobre el manejo del sistema a la CLV y al OPL	04/05/15	05/05/15
	Generación del Primer escenario de districción de Ags. BC, Dgo y Tamps	05/05/15	05/05/15
	Opinión técnica del CTD sobre el Primer escenario de districción de Ags. BC, Dgo y Tamps	06/05/15	06/05/15
	Entrega del Primer escenario de districción de Ags. BC, Dgo y Tamps a los representantes de los partidos ante la CNV, a las CLV y los OPL	05/05/15	05/05/15
	Entrega de las observaciones de los representantes de partidos ante la CNV, las CLV y los OPL al Primer escenario de districción de Ags. BC, Dgo y Tamps	05/05/15	20/05/15
	Opinión técnica sobre las observaciones de los representantes de partidos ante la CNV, de las CLV y de los OPL al Primer escenario de Ags. BC, Dgo y Tamps por el CTD	23/05/15	23/05/15
	Generación del Segundo escenario de districción con cabeceras distritales de Ags. BC, Dgo y Tamps	26/05/15	26/05/15
	Opinión técnica del CTD sobre el Segundo escenario de districción de Ags. BC, Dgo y Tamps	27/05/15	29/05/15
	Entrega del Segundo escenario de districción de	26/05/15	26/05/15



ETAPA	ACTIVIDAD	INICIO	FIN
	Ags, BC, Dgo y Tamps a los representantes de partidos ante la CNV para sus observaciones y los OPL para sus observaciones a la propuesta de cabeceras distritales		
	Entrega de las observaciones de los representantes de partidos ante la CNV, al Segundo escenario de distribución de Ags, BC, Dgo y Tamps	26/05/15	04/06/15
	Entrega de las observaciones de los OPL a la propuesta de cabeceras distritales	22/05/15	04/06/15
	Opinión técnica del CTD sobre las observaciones de los representantes de partidos ante la CNV al Segundo Escenario de Ags, BC, Dgo y Tamps y sobre las observaciones del OPL a la propuesta de cabeceras distritales	06/06/15	06/06/15
	Generación del Escenario final de Ags, BC, Dgo y Tamps	12/06/15	12/06/15
	Opinión técnica sobre el escenario final de Ags, BC, Dgo y Tamps por el Comité Técnico	15/06/15	17/06/15
	Fecha para la presentación del Escenario final de Ags, BC, Dgo y Tamps a la CRFE	19/06/15	19/06/15
	Fecha para la aprobación del Acuerdo de Consejo General sobre el escenario final de distribución para Ags, BC, Dgo y Tamps por la JGE	22/06/15	22/06/15
	Fecha para la discusión y, en su caso, aprobación del escenario final de distribución para Ags, BC, Dgo y Tamps por el Consejo General	24/06/15	24/06/15
B2 Oaxaca y Veracruz		04/05/15	29/07/15
	Foro estatal de presentación del proyecto de distribución	04/05/15	19/05/15
	Presentación del sistema de distribución y entrega	04/05/15	04/05/15



ETAPA	ACTIVIDAD	INICIO	FIN
	del código fuente a utilizar en las distribuciones de Oax y Ver a los representantes de partidos ante la CNV		
	Capacitación sobre el manejo del sistema a los representantes de partidos ante la CNV	04/05/15	04/05/15
	Recepción de las observaciones de los representantes de partidos ante la CNV al sistema de distribución	15/05/15	15/05/15
	Evaluación del funcionamiento del sistema de distribución por el CTD	18/05/15	20/05/15
	Capacitación sobre el manejo del sistema a las CLV y a las OPL	21/05/15	22/05/15
	Generación del Primer escenario de distribución de Oax y Ver	25/05/15	25/05/15
	Opinión técnica del CTD sobre el Primer escenario de distribución de Oax y Ver	25/05/15	27/05/15
	Entrega del Primer escenario de distribución de Oax y Ver a los representantes de partidos ante la CNV, a las CLV y las OPL	25/05/15	26/05/15
	Entrega de las observaciones de los representantes de partidos ante la CNV, las CLV y las OPL al Primer escenario de distribución de Oax y Ver	26/05/15	09/06/15
	Opinión técnica sobre las observaciones de los representantes de partidos ante la CNV, de las CLV y las OPL al Primer escenario de Oax y Ver por el CTD	13/06/15	13/06/15
	Generación del Segundo escenario de distribución con cabeceras distritales de Oax y Ver	16/06/15	16/06/15
	Opinión técnica del CTD sobre el Segundo escenario de distribución de Oax y Ver	16/06/15	18/06/15
	Entrega del Segundo escenario de distribución de	16/06/15	17/06/15



ETAPA	ACTIVIDAD	INICIO	FIN
	Oax y Ver a los representantes de partidos ante la CNV para sus observaciones y a los OPL para sus observaciones a la propuesta de cabeceras distritales		
	Entrega de las observaciones de los representantes de partidos ante la CNV, al Segundo escenario de distribución de Oax y Ver	16/06/15	26/06/15
	Entrega de las observaciones de los OPL a la propuesta de cabeceras distritales	26/06/15	26/06/15
	Opinión técnica del CTD sobre las observaciones de los representantes de partidos ante la CNV al Segundo Escenario de Oax y Ver y sobre las observaciones de los OPL a la propuesta de cabeceras distritales	27/06/15	27/06/15
	Generación del Escenario final de Oax y Ver	30/06/15	30/06/15
	Opinión técnica sobre los escenarios finales de Oax y Ver por el Comité Técnico	01/07/15	06/07/15
	Fecha para la presentación del Escenario final de Oax y Ver a la CRFE	13/07/15	13/07/15
	Fecha para la aprobación del Acuerdo de Consejo General sobre los escenarios finales de distribución para Oax y Ver por la JGE	20/07/15	20/07/15
	Fecha para la discusión y, en su caso, aprobación de los escenarios finales de distribución para Oax y Ver por el Consejo General	29/07/15	29/07/15
B5: Hidalgo	Foro estatal de presentación del proyecto de distribución	01/06/15	26/08/16
	Presentación del sistema de distribución y entrega del código fuente a utilizar en la distribución de Hgo a los representantes de partidos ante la CNV	01/06/15	15/06/15
		01/06/15	01/06/15



ETAPA	ACTIVIDAD	INICIO	FIN
	Capacitación sobre el manejo del sistema a los representantes de partidos ante la CNV	01/06/15	01/06/15
	Recepción de las observaciones de los representantes de partidos ante la CNV al sistema de distribución	15/06/15	15/06/15
	Evaluación del funcionamiento del sistema de distribución por el CTD	15/06/15	17/06/15
	Capacitación sobre el manejo del sistema a la CLV y al OPL	18/06/15	18/06/15
	Generación del Primer escenario de distribución de Hgo.	22/06/15	22/06/15
	Opinión técnica del CTD sobre el Primer escenario de distribución de Hgo.	22/06/15	24/06/15
	Entrega del Primer escenario de distribución de Hgo a los representantes de partidos ante la CNV, la CLV y al OPL	22/06/15	22/06/15
	Entrega de las observaciones de los representantes de partidos ante la CNV, la CLV y el OPL al Primer escenario de distribución de Hgo.	06/07/15	06/07/15
	Opinión técnica del CTD sobre las observaciones de los representantes de partidos ante la CNV, de la CLV y el OPL al Primer escenario de Hgo.	09/07/15	09/07/15
	Generación del Segundo escenario de distribución con cabeceras distritales de Hgo.	13/07/15	13/07/15
	Opinión técnica del CTD sobre el Segundo escenario de distribución de Hgo.	13/07/15	15/07/15
	Entrega del Segundo escenario de distribución de Hgo a los representantes de partidos ante la CNV para sus observaciones y al OPL para sus observaciones a la propuesta de cabeceras distritales.	13/07/15	13/07/15



ETAPA	ACTIVIDAD	INICIO	FIN
	Entrega de las observaciones de los representantes de partidos ante la CNV al Segundo escenario de distribución de Hgo	13/07/15	22/07/15
	Entrega de las observaciones del OPL a la propuesta de cabeceras distritales	22/07/15	22/07/15
	Opinión técnica del CTD sobre las observaciones de los representantes de partidos ante la CNV al Segundo Escenario de Hgo y sobre las observaciones del OPL a la propuesta de cabeceras distritales	25/07/15	26/07/15
	Generación del Escenario final de Hgo	28/07/15	28/07/15
	Opinión técnica sobre el escenario final de Hgo por el Comité Técnico	28/08/15	04/08/15
	Presentación del Escenario final de Hgo a la CRFE	07/08/15	07/08/15
	Aprobación del Acuerdo de Consejo General del escenario de distribución de Hgo por la JGE	17/08/15	17/08/15
	Discusión y, en su caso, aprobación del escenario final de distribución para Hgo por el Consejo General	26/08/15	26/08/15
B4: Chihuahua, Sinaloa Tlaxcala y Zacatecas	Foro estatal de presentación del proyecto de distribución	01/07/15	30/09/15
	Presentación del sistema de distribución y entrega del código fuente a utilizar en las distribuciones de Chih, Sln, Tlax, y Zac a la CNV	01/07/15	01/07/15
	Capacitación sobre el manejo del sistema a los representantes de partidos ante la CNV	01/07/15	01/07/15
	Recepción de las observaciones de la CNV al sistema de distribución	15/07/15	15/07/15
	Evaluación del funcionamiento del sistema de distribución por el CTD	16/07/15	20/07/15



ETAPA	ACTIVIDAD	INICIO	FIN
	Capacitación sobre el manejo del sistema a las CLV y a los OPL	21/07/15	23/07/15
	Generación del Primer escenario de distribución de Chih, Sin, Tlax, y Zac	24/07/15	24/07/15
	Opinión técnica del CTD sobre el Primer escenario de distribución de Chih, Sin, Tlax, y Zac	24/07/15	28/07/15
	Entrega del Primer escenario de distribución de Chih, Sin, Tlax, y Zac a los representantes de partidos ante la CNV, las CLV y los OPL	24/07/15	25/07/15
	Entrega de las observaciones de los representantes de partidos ante la CNV, las CLV y los OPL al Primer escenario de distribución de Chih, Sin, Tlax, y Zac	10/08/15	10/08/15
	Opinión técnica del CTD sobre las observaciones de los representantes de partidos ante la CNV, las CLV y los OPL al Primer escenario de Chih, Sin, Tlax, y Zac	15/08/15	15/08/15
	Generación del Segundo escenario de distribución con cabeceras distritales de Chih, Sin, Tlax, y Zac	18/08/15	18/08/15
	Opinión técnica del CTD al Segundo escenario de distribución de Chih, Sin, Tlax, y Zac	18/08/15	21/08/15
	Entrega del Segundo escenario de distribución de Chih, Sin, Tlax, y Zac a los representantes de partidos ante la CNV para sus observaciones y a los OPL para sus observaciones a la propuesta de cabeceras distritales	18/08/15	19/08/15
	Entrega de las observaciones de los representantes de partidos ante la CNV al Segundo escenario de distribución de Chih, Sin, Tlax, y Zac	19/08/15	31/08/15
	Entrega de las observaciones de los OPL a la propuesta de cabeceras distritales	19/08/15	26/08/15
	Opinión técnica del CTD sobre las observaciones	29/08/15	05/09/15



ETAPA	ACTIVIDAD	INICIO	FIN
	de los representantes de partidos ante la CNV al Segundo Escenario de Chih, Sin, Tlax, y Zac y sobre las observaciones de los OPL a la propuesta de cabeceras distritales		
	Generación del Escenario final de Chih, Sin, Tlax, y Zac	08/09/15	08/09/15
	Opinión técnica sobre los escenarios finales de Chih, Sin, Tlax, y Zac por el CTD	08/09/15	15/09/15
	Fecha para la presentación del Escenario final de Chih, Sin, Tlax, y Zac a la CRFE	23/09/15	23/09/15
	Fecha para la aprobación del Acuerdo de Consejo General sobre el escenario de distribución sobre Chih, Sin, Tlax, y Zac por la JGE	28/09/15	28/09/15
	Fecha para la discusión y, en su caso, aprobación de los escenarios finales de distribución para Chih, Sin, Tlax, y Zac por el Consejo General	30/09/15	30/09/15
3.5. Puebla		03/08/15	26/10/15
	Foro estatal de presentación del proyecto de distribución	03/08/15	20/08/15
	Presentación del sistema de distribución y entrega del código fuente a utilizar en las distribuciones de Pue a la CNV	03/08/15	03/08/15
	Capacitación sobre el manejo del sistema a los representantes de partidos ante la CNV	03/08/15	03/08/15
	Recepción de las observaciones de la CNV al sistema de distribución	17/08/15	17/08/15
	Evaluación del funcionamiento del sistema de distribución por el CTD	18/08/15	21/08/15
	Capacitación sobre el manejo del sistema a la CLV y al OPL	24/08/15	24/08/15
	Generación del Primer escenario de distribución de	25/08/15	26/08/15



ETAPA	ACTIVIDAD	INICIO	FIN
	Pue		
	Opinión técnica del CTD al Primer escenario de distribución de Pue	25/08/15	28/08/15
	Entrega del Primer escenario de distribución de Pue a los representantes de partidos ante la CNV, a la CLV y al OPL	25/08/15	25/08/15
	Entrega de las observaciones de los representantes de partidos ante la CNV, la CLV y el OPL al Primer escenario de distribución de Pue	09/09/15	09/09/15
	Opinión técnica sobre las observaciones de los representantes de partidos ante la CNV, la CLV y el OPL al Primer escenario de Pue por el Comité Técnico	12/09/15	12/09/15
	Generación del Segundo escenario de distribución con cabeceras distritales de Pue	17/09/15	17/09/15
	Opinión técnica del CTD sobre el Segundo escenario de distribución de Pue	17/09/15	21/09/15
	Entrega del Segundo escenario de distribución de Pue a los representantes de partidos ante la CNV para sus observaciones y al OPL para sus observaciones a la propuesta de cabeceras	17/09/15	17/09/15
	Entrega de las observaciones de la CNV al Segundo escenario de distribución de Pue	28/09/15	28/09/15
	Entrega de las observaciones del OPL a la propuesta de cabeceras distritales	28/09/15	28/09/15
	Opinión técnica del CTD sobre las observaciones de la CNV al Segundo Escenario de Pue y sobre las observaciones de los OPL a la propuesta de cabeceras distritales	01/10/15	01/10/15
	Generación del Escenario final de Pue	05/10/15	05/10/15
	Opinión técnica sobre el escenario final de Pue	06/10/15	09/10/15



ETAPA	ACTIVIDAD	INICIO	FIN
	por el CTD		
	Presentación del Escenario final de Pue a la CRFE	15/10/15	15/10/15
	Aprobación del proyecto de Acuerdo de Consejo General sobre el escenario final de distribución de Pue por la JGE	22/10/15	22/10/15
	Discusión y, en su caso, aprobación del escenario final de distribución Pue por el Consejo General	28/10/15	28/10/15
B6: Coahuila, Nayarit y Quintana Roo	Foro estatal para la presentación del proyecto de distribución	01/09/16 01/09/15	26/11/16 18/09/15
	Presentación del sistema de distribución y entrega del código fuente a utilizar en la distribución de Coah, Nay y QRoo a la CNV	01/09/15	01/09/15
	Capacitación sobre el manejo del sistema a los representantes de partidos ante la CNV	01/09/15	01/09/15
	Recepción de las observaciones de la CNV al sistema de distribución	17/09/15	17/09/15
	Evaluación del funcionamiento del sistema de distribución por el CTD	17/09/15	21/09/15
	Capacitación sobre el manejo del sistema a las CLV y las OPL	22/09/15	23/09/15
	Generación del Primer escenario de distribución de Coah, Nay y QRoo	25/09/15	25/09/15
	Opinión técnica del CTD sobre el Primer escenario de distribución de Coah, Nay y QRoo	25/09/15	30/09/15
	Entrega del Primer escenario de distribución de Coah, Nay y QRoo a los representantes de partidos ante la CNV, las CLV y las OPL	25/09/15	26/09/15
	Entrega de las observaciones de los representantes de partidos ante la CNV, las CLV y las OPL al Primer escenario de distribución de Coah, Nay y QRoo	09/10/15	09/10/15



ETAPA	ACTIVIDAD	INICIO	FIN
	Opinión técnica sobre las observaciones de los representantes de partidos ante la CNV, las CLV y de los OPL al Primer escenario de Coah, Nay y Q Roo por el Comité Técnico	10/10/15	10/10/15
	Generación del Segundo escenario de distribución con cabeceras distritales de Coah, Nay y Q Roo	13/10/15	13/10/15
	Opinión técnica del CTD sobre el Segundo escenario de distribución de Coah, Nay y Q Roo	13/10/15	16/10/15
	Entrega del Segundo escenario de distribución de Coah, Nay y Q Roo a los representantes de partidos ante la CNV para sus observaciones y a los OPL para su observaciones a la propuesta de cabeceras distritales	13/10/15	14/10/15
	Entrega de las observaciones de los representantes de partidos ante la CNV al Segundo escenario de distribución de Coah, Nay y Q Roo	22/10/15	22/10/15
	Entrega de las observaciones de los OPL a la propuesta de cabeceras distritales	22/10/15	22/10/15
	Opinión técnica del CTD sobre las observaciones de los representantes de partidos ante la CNV al Segundo Escenario de Coah, Nay y Q Roo y sobre las observaciones de los OPL a la propuesta de cabeceras distritales	24/10/15	24/10/15
	Generación del Escenario final de Coah, Nay y Q Roo	29/10/15	29/10/15
	Opinión técnica sobre el escenario final de Coah, Nay y Q Roo por el CTD	30/10/15	05/11/15
	Presentación del Escenario final de Coah, Nay y Q Roo a la CREE	13/11/15	18/11/15
	Aprobación del Acuerdo de Consejo General sobre el escenario de distribución de Coah, Nay y Q Roo por la JGE	20/11/15	20/11/15



ETAPA	ACTIVIDAD	INICIO	FIN
	Discusión y, en su caso, aprobación de los escenarios finales de distribución para Coah, Nay y Q Roo por el Consejo General	25/11/15	25/11/15
Rendición de cuentas		Última semana enero 2015	Última semana diciembre 2015
	Entrega del Informe mensual de avances en los trabajos de las distribuciones 2015 de la DERFE ante la CNV	Última semana de cada mes	Última semana de cada mes
	Entrega del Informe mensual de actividades del Comité Técnico ante la CNV	Última semana de cada mes	Última semana de cada mes
	Entrega del Informe mensual de actividades del CID ante la Dirección Ejecutiva de Administración (DEA)	Última semana de cada mes	Última semana de cada mes



INSTITUTO NACIONAL ELECTORAL



DIRECCIÓN EJECUTIVA DEL
REGISTRO FEDERAL DE ELECTORES

ANEXO 1



INSTITUTO NACIONAL ELECTORAL



DIRECCIÓN ELECTORAL DEL
REGISTRO LOCAL DE ELLO-CRES

Instituto Nacional Electoral

Comité Técnico para el Seguimiento y Evaluación de los Trabajos de Distritación

Plan de Trabajo 2015

1. Antecedentes

En noviembre del año 2014 el Consejo General del Instituto Nacional Electoral (INE) constituyó al Comité Técnico para el Seguimiento y evaluación de los Trabajos de Distritación (CTSETD) como instancia de Asesoría Técnica-Científica de este órgano de dirección para el desarrollo de actividades o programas que le sean conferidas en materia de redistritación federal y local.

El objetivo de integrar un órgano técnico con expertos en las disciplinas científicas de demografía, geografía, e informática es para que analice, evalúe y supervise cada una de las etapas tendientes a la generación del proyecto de distritación que, en su caso, apruebe el Consejo General, a fin de garantizar la objetividad, la imparcialidad y la confiabilidad de la nueva geografía electoral, que será la base de los próximos Procesos Electorales Federales y locales.

El CTSETD tiene entre sus funciones las siguientes:

- a) Asesorar y dar seguimiento al desarrollo de las actividades relacionados con los procesos de distritación a nivel federal y estatal que se lleven a cabo;
- b) Emitir opiniones técnicas y valoraciones respecto a casos particulares que le sean planteados durante los procesos de distritación a nivel estatal y federal;

Este documento es propiedad del Instituto Nacional Electoral, por lo tanto es de uso exclusivo de la Dirección Electoral del Registro Local de Ello-Cres. No se permite su reproducción sin el consentimiento del INE.



INSTITUTO NACIONAL ELECTORAL



DIRECCIÓN EJECUTIVA DE
ESTADÍSTICA Y EVALUACIÓN ELECTORAL

- c) Analizar la propuesta de criterios de redistribución que será sometida a la consideración de este Consejo General;
- d) Emittir opinión técnica sobre los escenarios de distribución territorial que proponga la Junta General Ejecutiva, a través de la Dirección Ejecutiva del Registro Federal de Electores;
- e) Evaluar el funcionamiento del sistema informático desarrollado para la construcción de escenarios;
- f) Asesorar en las materias de su especialidad a los integrantes del Consejo General, Comisión del Registro Federal de Electores, la Junta General Ejecutiva y la Comisión Nacional de Vigilancia;
- g) Rendir al Consejo General, a través de la Secretaría Ejecutiva del Instituto Nacional Electoral, un informe final respecto de cada una de las distritaciones realizadas a nivel estatal o federal. Estos informes deberán abarcar todas las actividades del proceso de distritación;
- h) Rendir los informes que se precisen en el Plan de Trabajo que aprobará la Junta General Ejecutiva, para efectuar los trabajos de distritación federal y estatal.
Asimismo, la Comisión Nacional de Vigilancia conocerá y podrá opinar sobre los informes que presente el "Comité Técnico para el Seguimiento y Evaluación de los Trabajos de Distritación" conforme al Plan de Trabajo;
- i) Realizar los trabajos que expresamente le solicite la Comisión del Registro Federal de Electores y la Junta General Ejecutiva, por conducto de sus respectivos presidentes;
- j) Acudir a las sesiones y reuniones de trabajo para el seguimiento de sus labores, a las que convoque el Director Ejecutivo del Registro Federal de Electores, quien fungirá como Secretario Técnico del Comité Técnico;
- k) Mantener reuniones y comunicaciones periódicas con los integrantes del Consejo General y de la Comisión Nacional de Vigilancia, con el objeto de dar seguimiento al desarrollo de sus labores;
- l) Adoptar por consenso las conclusiones de la evaluación de los trabajos de redistribución y rendir el informe correspondiente a este Consejo General, y



m) Las demás que le confiera este Consejo General.

Por otra parte, el Plan de Trabajo de la Dirección Ejecutiva del Registro Federal de Electores (DERFE) señala como objetivo para el año 2016: Diseñar y determinar la conformación de los distritos electorales en las 13 entidades federativas que tendrán proceso electoral en el año 2016: Aguascalientes, Baja California, Chihuahua, Durango, Hidalgo, Oaxaca, Puebla, Quintana Roo, Sinaloa, Tamaulipas, Tlaxcala, Veracruz y Zacatecas, en el entendido de que el escenario final de distritación para cada entidad, tiene que ser aprobado 90 días antes de que inicie el proceso electoral local respectivo. Asimismo se distritarán las dos entidades que tendrán proceso electoral en 2017: Coahuila y Nayarit.

Así también en dicho plan de trabajo se señala que las 13 entidades con proceso electoral en 2016 se trabajarán de manera escalonada, tomando en consideración la necesidad de realizar afectaciones a su cartografía y la fecha límite de aprobación del escenario de distritación electoral. Bajo esta misma lógica se trabajarán las dos entidades con proceso electoral en 2017.

Por último, en el programa de trabajo citado también se señalan las siguientes fechas de entrega de los escenarios finales de distritación en el año 2016:

Consecutivo	Entidad federativa	Fecha límite para la aprobación
1	Durango	1 de julio
2	Tamaulipas	15 de julio
3 y 4	Veracruz y Oaxaca	1 de agosto
5	Aguascalientes	1 de septiembre
6 y 7	Tlaxcala y Zacatecas	1 de octubre
8, 9 y 10	Chihuahua, Hidalgo y Sinaloa	15 de octubre
11 y 12	Baja California y Puebla	1 de noviembre
13	Quintana Roo	15 de diciembre
14 y 15	Coahuila y Nayarit	Dato no relevante

2. Etapas generales para la distritación de las 15 entidades federativas.

a) **Análisis del marco jurídico.** La DERFE señalará al CTSEED los alcances de las atribuciones de la institución en cartografía electoral y en particular



INSTITUTO NACIONAL ELECTORAL



DIRECCIÓN EJECUTIVA DE
REGISTRACIÓN FEDERAL DE ELECTORES

en la distritación electoral tanto federal como local. El CTSETD conocerá la normatividad jurídica que rige los procesos de distritación.

- b) **Definición de los criterios para las distritaciones.** El CTSETD participará en las mesas de discusión, con especialistas en las temáticas de cartografía, demografía, geografía, población indígena, urbanismo y regionalización socioeconómica; los representantes de los partidos políticos, los miembros de los Organismos Públicos Electorales Locales (OPLES) y los funcionarios del Instituto Nacional Electoral (INE) analizarán los temas necesarios para definir los criterios de distritación. Así también emitirá una opinión técnica de los criterios definidos por la DERFE y que regirán los trabajos de distritación.
- c) **Diagnóstico de la distritación de las 15 entidades federativas candidatas a distritarse.** La DERFE elaborará un diagnóstico de la situación de las distritaciones electorales de las 15 entidades federativas antes señaladas. El CTSETD emitirá una opinión técnica a dicho diagnóstico.
- d) **Identificación de insumos y evaluación de la calidad de éstos para incorporarse al proceso de distritación.** La DERFE presentará al CTSETD la cartografía base, y los datos de población del Censo 2010 asociados a las secciones, municipios y entidades federativas; así también de todos aquellos datos que sea necesario incorporar al proceso de distritación. El CTSETD emitirá una opinión técnica acerca de la calidad de los insumos para distritar.
- e) **Procesamiento de los insumos de las entidades a distritar.** La DERFE definirá la incorporación de los criterios al modelo matemático, en cuanto a su función objetivo o multiobjetivo, así como las restricciones del mismo, para ello presentará al CTSETD, en su caso, los procedimientos mediante los cuales se definirán aspectos tales como la población indígena, la integridad municipal, la incorporación de rasgos geográficos, y tiempos de traslado, importancia relativa de los objetivos



INSTITUTO NACIONAL ELECTORAL



DIRECCIÓN EJECUTIVA DEL
REGISTRO FEDERAL DE ELECTORES

del modelo entre otros. El CTSETD emitirá una opinión técnica de lo antes señalado.

- f) **Elaboración, evaluación y validación del modelo de optimización y de los algoritmos.** La DERFE presentará al CTSETD el modelo matemático a utilizarse, especificará la función objetivo y las restricciones del modelo a utilizar con sus respectivos parámetros, así como también los algoritmos que pueden ser utilizados para delimitar los distritos electorales. El CTSETD emitirá una opinión técnica de cada uno de los modelos y algoritmos presentados por la DERFE.
- g) **Construcción de los escenarios de distritación.** El CTSETD emitirá su opinión sobre la aplicación de las reglas en la construcción de escenarios.
- h) **Participación en la explicación del proyecto a otras instituciones.** A solicitud de la DERFE el CTSETD explicará a las instancias necesarias los aspectos técnicos del proceso de distritación.
- i) **Rendición de cuentas.** etapa que reúne las acciones por las cuales la DERFE y el CTSETD mantienen informada a la CRFE y a la CNV de los avances en los trabajos del Proyecto de distritación.

El CTSETD se ajustará al calendario de actividades de la DERFE, en su caso, solicitará un período de tiempo para analizar la información y redactar los informes correspondientes.

ACUERDO DEL CONSEJO GENERAL DEL INSTITUTO NACIONAL ELECTORAL, POR EL QUE SE APRUEBAN LOS CATÁLOGOS DE MUNICIPIOS Y SECCIONES QUE CONFORMAN EL MARCO GEOGRÁFICO ELECTORAL DE LAS ENTIDADES FEDERATIVAS DE AGUASCALIENTES, BAJA CALIFORNIA, DURANGO, TAMAULIPAS Y ZACATECAS, COMO INSUMO PARA LA GENERACIÓN DE LOS ESCENARIOS DE DISTRITACIÓN

ANTECEDENTES

- 1. Reforma Constitucional.** El 10 de febrero de 2014, se publicó en el Diario Oficial de la Federación, el Decreto por el que se reforman, adicionan y derogan diversas disposiciones de la Constitución Política de los Estados Unidos Mexicanos, en materia política-electoral.
- 2. Acuerdo sobre la demarcación territorial de los Distritos Electorales Federales.** El 28 de marzo de 2014, el Consejo General del entonces Instituto Federal Electoral, mediante Acuerdo CG130/2014, con base en los razonamientos jurídicos, en los aspectos administrativos, presupuestales, recursos humanos y logísticos, así como con los elementos actuales de la reforma político-electoral, determinó que no es factible la aprobación del proyecto de la nueva demarcación territorial de los Distritos electorales federales uninominales y, en consecuencia, las relativas a las cabeceras distritales, hasta una vez concluido el Proceso Electoral Federal 2014-2015.
- 3. Creación del Instituto Nacional Electoral.** El 4 de abril de 2014, el Consejero Presidente, las y los Consejeros Electorales, rindieron protesta constitucional, con lo que se integró este Consejo General, dando formal inicio a los trabajos del Instituto Nacional Electoral.
- 4. Publicación de la Ley General de Instituciones y Procedimientos Electorales.** El 23 de mayo de 2014, se publicó en el Diario Oficial de la Federación, el Decreto por el que se expidió la Ley General de Instituciones y Procedimientos Electorales; y se reformaron y adicionaron diversas

disposiciones de la Ley General del Sistema de Medios de Impugnación en Materia Electoral, de la Ley Orgánica del Poder Judicial de la Federación y de la Ley Federal de Responsabilidades Administrativas de los Servidores Públicos, mismo que abrogó al Código Federal de Instituciones y Procedimientos Electorales.

- 5. Pronunciamiento sobre la demarcación geográfica en las entidades federativas con Proceso Electoral Local 2014-2015.** El 20 de junio de 2014, el Consejo General del Instituto Nacional Electoral, mediante Acuerdo INE/CG48/2014, se pronunció sobre la demarcación geográfica en las entidades federativas con Proceso Electoral Local 2014-2015, en el sentido de que con base en los plazos que contempla la reforma constitucional y legal, no es posible realizar las actividades necesarias para efectuar cambios a su distritación actual.

El Punto Cuarto del Acuerdo referido en el párrafo que precede, dispuso que la Junta General Ejecutiva del Instituto Nacional Electoral, iniciara los proyectos para la demarcación territorial de la geografía electoral nacional, en términos de la nueva legislación.

- 6. Creación del Comité Técnico para el Seguimiento y Evaluación de los Trabajos de Distritación.** El 19 de noviembre de 2014, el Consejo General del Instituto Nacional Electoral, mediante Acuerdo INE/CG258/2014 aprobó la creación del “Comité Técnico para el Seguimiento y Evaluación de los Trabajos de Distritación”, como Instancia de Asesoría Técnico-Científica de este Instituto para el desarrollo de actividades o programas que le sean conferidas en materia de redistribución federal y local.
- 7. Aprobación del Plan de Trabajo del Proyecto de Distritación para el año 2015.** El 26 de marzo de 2015, la Junta General Ejecutiva de este Instituto, aprobó el Plan de Trabajo del Proyecto de Distritación para las entidades federativas con Procesos Electorales Locales 2015-2016 y 2016-2017.
- 8. Incorporación del estado de Zacatecas para realizar la Distritación conjuntamente con las entidades federativas del Bloque 1.** Mediante oficio número IEEZ-01/0223/15 de fecha 23 de marzo del 2015, el Consejero Presidente del Instituto Electoral Local de Zacatecas comunicó a este Instituto que entre las modificaciones programadas de la Legislatura del

Estado para ser aplicadas en la adecuación a la Ley Electoral Local, se encuentra el tema de la fecha de inicio del proceso local 2016, que eventualmente sería en los meses de septiembre u octubre del año previo al de la elección, es decir, se adelantaría de 3 a 4 meses, por lo que solicita se incluya a esa entidad federativa dentro del Primer Bloque determinado en el Plan de Trabajo del Proyecto de Distritación para el año 2015.

9. **Aprobación de la Comisión del Registro Federal de Electores.** El 4 de abril de 2015, la Comisión del Registro Federal de Electores, aprobó someter a la consideración de este Consejo General el proyecto de Acuerdo del Consejo General del Instituto Nacional Electoral, por el que se aprueba los catálogos de municipios y secciones que conforman el Marco Geográfico Electoral de las entidades federativas de Aguascalientes, Baja California, Durango, Tamaulipas y Zacatecas, como insumo para la generación de los proyectos de Distritación.

CONSIDERACIONES

PRIMERA. Competencia.

Este Consejo General es competente para conocer y aprobar los catálogos de municipios y secciones que conforman el Marco Geográfico Electoral de las entidades federativas de Aguascalientes, Baja California, Durango, Tamaulipas y Zacatecas, como insumo para la generación de los escenarios de Distritación, conforme a lo previsto en los artículos 41, párrafo segundo, Base V, apartado A, párrafos primero y segundo y apartado B, inciso a), numeral 2; 52 y 53 de la Constitución Política de los Estados Unidos Mexicanos; 29; 30, párrafos 1, incisos a), c) y f) y 2; 31, párrafo 1; 32, párrafo 1, inciso a), fracción II y III; 34, párrafo 1, inciso a); 35; 42, párrafo 10; 44, párrafo 1, incisos l), gg), hh) y jj); 54, párrafo 1, incisos g) y h) y 214, párrafos 1, 2 y 3 de la Ley General de Instituciones y Procedimientos Electorales; 4, párrafo 1 y 2, apartado A), inciso a); 5, párrafo 1, inciso n) y 45, párrafo 1, inciso q), del Reglamento Interior del Instituto Nacional Electoral.

SEGUNDA. Razones jurídicas que sustentan la determinación.

Como lo señala el artículo 41, párrafo segundo, Base V, apartado B, inciso a) numeral 2 de la Constitución Política de los Estados Unidos Mexicanos, para los Procesos Electorales Federales y Locales, corresponde al Instituto Nacional Electoral en los términos que establece la propia Constitución y las leyes, la geografía electoral, así como el diseño y determinación de los Distritos Electorales y división del territorio en secciones electorales.

Asimismo, el artículo 52 de la Carta Magna, dispone que la Cámara de Diputados del Congreso de la Unión estará integrada por 300 diputados electos según el principio de votación mayoritaria relativa, mediante el sistema de Distritos Electorales uninominales y 200 diputados que serán electos según el principio de representación proporcional mediante el sistema de listas regionales votadas en circunscripciones plurinominales.

Por su parte, el artículo 53 Constitucional establece que la demarcación territorial de los 300 Distritos electorales uninominales será la que resulte de dividir la población total del país entre los Distritos señalados. La distribución de los Distritos electorales uninominales entre las entidades federativas se hará teniendo en cuenta el último Censo General de Población, sin que en ningún caso la representación de un estado pueda ser menor de dos diputados de mayoría.

El artículo 32, párrafo 1, inciso a), fracción II de la Ley General de Instituciones y Procedimientos Electorales, señala que para los Procesos Electorales Federales y Locales, corresponde a este Instituto, entre otras atribuciones, la geografía electoral, así como el diseño y determinación de los Distritos Electorales y división del territorio en secciones electorales.

De igual manera, el artículo 44, párrafo 1, inciso I) de la ley de la materia, prevé que este Consejo General tiene, entre otras atribuciones, la de dictar los Lineamientos relativos al Registro Federal de Electores y ordenar a la Junta General Ejecutiva hacer los estudios y formular los proyectos para la división del territorio de la República en 300 Distritos Electorales Uninominales y su cabecera, su división en secciones electorales, para determinar el ámbito territorial de las cinco circunscripciones electorales plurinominales y la capital de la entidad federativa que será cabecera de

cada una de ellas; así como la división territorial de los Distritos en el ámbito local y, en su caso, aprobarlos.

De acuerdo a lo previsto en el párrafo 1, incisos gg), hh) y jj) del artículo señalado en el párrafo que precede, este Consejo General tiene, entre otras atribuciones, la de aprobar y expedir los Reglamentos, Lineamientos y Acuerdos para ejercer las facultades previstas en el Apartado B de la Base V del artículo 41 de la Constitución Federal; aprobar la geografía electoral federal y de las entidades federativas, de conformidad con los resultados del Censo Nacional de Población; así como, dictar los Acuerdos necesarios para hacer efectivas las anteriores atribuciones y las demás señaladas en la Ley General electoral o en otra legislación aplicable.

En ese tenor, con fundamento en el artículo 54, párrafo 1, inciso g) de la ley referida, corresponde a la Dirección Ejecutiva del Registro Federal de Electores formular, con base en los estudios que realice, el proyecto de división del territorio nacional en 300 Distritos electorales uninominales, así como el de las cinco circunscripciones plurinominales.

Por su parte, el inciso h) del precepto legal que se menciona en el párrafo que antecede, dispone que es atribución de la Dirección Ejecutiva del Registro Federal de Electores, mantener actualizada la cartografía electoral del país, clasificada por entidad, Distrito Electoral Federal, Distrito Electoral Local, municipio y sección electoral.

El artículo 214, párrafo 1 de la misma ley, mandata que la demarcación de los Distritos electorales federales y locales será realizada por este Instituto con base en el último Censo General de Población y los criterios generales que determine este Consejo General.

En esos términos, de conformidad con lo dispuesto en el párrafo 2 del artículo 214 de la citada ley, este Consejo General ordenó a la Junta General Ejecutiva realizar los estudios conducentes y aprobar los criterios generales para efectuar una nueva distribución territorial de los Distritos electorales federales y locales. La distritación deberá, en su caso, aprobarse antes de que inicie el Proceso Electoral en que vaya a aplicarse.

De esa misma manera, el párrafo 3 del precepto legal que se señala en el párrafo anterior, prescribe que según lo dispuesto por el artículo 53 de la Constitución Federal, una vez establecida la demarcación territorial de los 300 Distritos electorales uninominales federales, basada en el último Censo General de Población, el Consejo General aprobará, en su caso, la distribución de los Distritos electorales entre las entidades federativas, asegurando que la representación de un estado sea al menos de dos diputados de mayoría.

Con la reforma constitucional del 10 de febrero de 2014, en materia político-electoral, este Instituto tiene como nueva atribución, en el ámbito local, la de realizar estudios, diseñar y formular el proyecto conforme al último Censo General de Población, los Distritos Electorales por mayoría relativa, así como la división del territorio de los estados, conforme lo establece artículo 41, párrafo segundo, Base V, apartado B, inciso a), numeral 2 de la Constitución Política de los Estados Unidos Mexicanos y 214 de la ley electoral.

En razón de los preceptos normativos descritos, se considera que válidamente este Consejo General se encuentra facultado para aprobar los catálogos de municipios y secciones que conforman el marco geográfico de las entidades federativas de Aguascalientes, Baja California, Durango, Tamaulipas y Zacatecas, que sirvan de insumo para la generación de los escenarios de la Distritación local.

TERCERA. Motivos para aprobar los catálogos de municipios y secciones que conforman el Marco Geográfico de las entidades federativas de Aguascalientes, Baja California, Durango, Tamaulipas y Zacatecas.

Como ya ha quedado expuesto, con la reforma constitucional en materia político-electoral, este Instituto adquirió como nuevas atribuciones, entre las cuales se encuentra, establecer y determinar la geografía electoral de las entidades federativas, así como el diseño y determinación de los Distritos electorales y división del territorio en secciones electorales.

En ese sentido, este Instituto debe llevar a cabo las tareas necesarias, previo al inicio de los Procesos Electorales Locales respectivos, para aprobar la demarcación de los Distritos electorales a utilizarse en ellos.

Así, la Junta General Ejecutiva, en el marco de los trabajos para la construcción de los escenarios de distritación local que serán puestos a consideración de este órgano máximo de dirección, aprobó para tal efecto el Plan de Trabajo que define las etapas que deberá realizar la Dirección Ejecutiva del Registro Federal de Electores, en coadyuvancia con el Comité Técnico para el Seguimiento y Evaluación de los Trabajos de Distritación y las comisiones de vigilancia del Registro Federal de Electores.

Para el año 2015, el proyecto de distritación plantea como meta reconfigurar los Distritos locales de las 13 entidades federativas que tendrán elección de diputados locales durante 2016 (Aguascalientes, Baja California, Chihuahua, Durango, Hidalgo, Oaxaca, Puebla, Quintana Roo, Sinaloa, Tamaulipas, Tlaxcala, Veracruz y Zacatecas), en el entendido de que el escenario de distritación para cada caso tiene que ser entregado 90 días antes de que inicie el año electoral respectivo, en cumplimiento de lo que establece el artículo 105 de la Constitución Política de los Estados Unidos Mexicanos. Asimismo se definirá el trazo de los Distritos electorales en las dos entidades federativas que tendrán elecciones legislativas en 2017 (Coahuila y Nayarit).

Para la construcción de los escenarios de distritación, las referidas entidades federativas fueron agrupadas por bloques en razón del inicio de sus Procesos Electorales Locales, de tal forma que se cuenten con las condiciones óptimas para la aprobación de la demarcación distrital en cada una de ellas.

En el primer bloque, materia de este Acuerdo, se encuentran los estados de Aguascalientes, Baja California, Durango y Tamaulipas, incluyéndose en éste, el estado de Zacatecas, tomando en consideración la comunicación realizada por el Instituto Electoral del estado de Zacatecas y que quedó descrita en el antecedente número 9 del presente Acuerdo.

Es por ello, que para iniciar con los trabajos de Distritación a nivel local, es necesario contar con un Marco Geográfico Electoral, para que, con base en éste se formulen los escenarios de la nueva demarcación territorial de los Distritos electorales locales.

Bajo ese tenor, las restricciones legales, la dinámica demográfica, la geografía y sus accidentes, la obligación de proteger la integridad territorial

de las comunidades indígenas y los aspectos operativos e informáticos, son las variables que deben conjugarse para llevar a cabo los trabajos tendientes a aprobar una nueva demarcación territorial, mismos que para poder materializarse se debe contar un Marco Geográfico Electoral.

Por tales motivos, es importante aprobar los catálogos de municipios y secciones que conforman el Marco Geográfico Electoral que optimice la combinación de las variables demográficas, geográficas, políticas y las relacionadas con la identidad cultural, y con ello, lograr un alto grado de calidad, precisión y consistencia en los trabajos que se desarrollen para la Distritación.

Los catálogos de municipios y secciones que conforman el Marco Geográfico Electoral que se ponen a consideración de este órgano máximo de dirección, derivan de la Cartografía Electoral Federal aprobada por este Consejo General mediante Acuerdo INE/CG177/2014 del 30 de septiembre de 2014, la cual considera las actualizaciones referentes a los programas de reseccionamiento, integración seccional y Afectaciones a límites municipales que formaron parte del mencionado acuerdo.

Asimismo, los marcos geográficos electorales de las entidades federativas referidas anteriormente, fueron hechos del conocimiento del Comité Técnico para el Seguimiento y Evaluación de los Trabajos de Distritación en la reunión de trabajo de dicho comité, el día 29 de enero de 2015.

De la misma forma, resulta relevante señalar que los marcos geográficos electorales de las entidades federativas multicitadas, que se propone aprobar en el presente Acuerdo, fueron hechos del conocimiento de las representaciones partidistas acreditadas ante la Comisión Nacional de Vigilancia, mediante los oficios INE/DERFE/DSCV/1432/2015 de fecha 25 de febrero del 2015. Cabe mencionar que de la entrega referida, no se recibieron opiniones u observaciones al respecto.

Por las razones expuestas, resulta conveniente que este Consejo General apruebe los catálogos de municipios y secciones que conforman el marco geográfico electoral de las entidades federativas de Aguascalientes, Baja California, Durango, Tamaulipas y Zacatecas, con la finalidad que se cuente

con uno de los insumos para la definición de los proyectos de distritación local, que aprobará de este órgano máximo de dirección.

De ser el caso que este Consejo General apruebe el presente Acuerdo, a fin de dar cumplimiento a lo dispuesto por los artículos 43, párrafos 1 y 2; 45, párrafo 1, inciso o) y 46, párrafo 1, inciso k) de la Ley General de Instituciones y Procedimientos Electorales, es conveniente que el Consejero Presidente instruya al Secretario de este Consejo General, a efecto de que provea lo necesario para que el presente Acuerdo sea publicado en el Diario Oficial de la Federación.

En razón de los resultados y consideraciones expuestas y con fundamento en los artículos 41, párrafo segundo, Base V, apartado A, párrafos primero y segundo y apartado B, inciso a), numerales 2; 52 y 53 de la Constitución Política de los Estados Unidos Mexicanos; 29; 30, párrafos 1, incisos a), c) y f) y 2; 31, párrafo 1; 32, párrafo 1, inciso a), fracción II y III; 34, párrafo 1, inciso a); 35; 42, párrafo 10; 44, párrafo 1, incisos l), gg), hh) y jj); 54, párrafo 1, incisos g) y h) y 214, párrafos 1, 2 y 3 de la Ley General de Instituciones y Procedimientos Electorales; 4, párrafo 1 y 2, apartado A), inciso a); 5, párrafo 1, inciso n) y 45, párrafo 1, inciso q), del Reglamento Interior del Instituto Nacional Electoral, este Consejo General en ejercicio de sus facultades, emite los siguientes:

ACUERDOS

PRIMERO. Se aprueba el catálogo de municipios y secciones que conforman el Marco Geográfico Electoral de Aguascalientes, conforme al documento anexo al presente Acuerdo. (Anexo 1)

SEGUNDO. Se aprueba el catálogo de municipios y secciones que conforman el Marco Geográfico Electoral de Baja California, conforme al documento anexo al presente Acuerdo. (Anexo 2)

TERCERO. Se aprueba el catálogo de municipios y secciones que conforman el Marco Geográfico Electoral de Durango, conforme al documento anexo al presente Acuerdo. (Anexo 3)

CUARTO. Se aprueba el catálogo de municipios y secciones que conforman el Marco Geográfico Electoral de Tamaulipas, conforme al documento anexo al presente Acuerdo. (Anexo 4)

QUINTO. Se aprueba el catálogo de municipios y secciones que conforman el Marco Geográfico Electoral de Zacatecas, conforme al documento anexo al presente Acuerdo. (Anexo 5)

SEXTO. El presente Acuerdo entrará en vigor al día siguiente de su aprobación por parte de este Consejo General.

SÉPTIMO. Publíquese el presente Acuerdo en el Diario Oficial de la Federación.

El presente Acuerdo fue aprobado en sesión extraordinaria del Consejo General celebrada el 22 de abril de dos mil quince, por votación unánime de los Consejeros Electorales, Licenciado Enrique Andrade González, Maestro Marco Antonio Baños Martínez, Maestra Adriana Margarita Favela Herrera, Maestra Beatriz Eugenia Galindo Centeno, Doctor Ciro Murayama Rendón, Doctor Benito Nacif Hernández, Doctor José Roberto Ruiz Saldaña, Licenciada Alejandra Pamela San Martín Ríos y Valles, Maestro Arturo Sánchez Gutiérrez, Licenciado Javier Santiago Castillo y del Consejero Presidente, Doctor Lorenzo Córdova Vianello.

**EL CONSEJERO PRESIDENTE DEL
CONSEJO GENERAL**

**EL SECRETARIO DEL
CONSEJO GENERAL**

**DR. LORENZO CÓRDOVA
VIANELLO**

**LIC. EDMUNDO JACOBO
MOLINA**